


REGIONE BASILICATA



COMUNE DI TRICARICO



**IMPIANTO AGRIVOLTAICO**  
PROGETTO REALIZZAZIONE IMPIANTO FOTOVOLTAICO E RELATIVE  
OPERE DI CONNESSIONE IN AGRO DI TRICARICO E GARAGUSO - MT  
**LOCALITA' LA FORESTA**  
POTENZA NOMINALE 20 MW

N. ALLEGATO  
**A.2.2**

**CARTA DI SINTESI DELLA CRITICITA' E  
PERICOLOSITA' GEOLOGICA E  
GEOMORFOLOGICA**

**COMMITTENTE**  
FORENZA 3 SOLAR S.R.L.S.  
VIA ANNA MARIA ORTESE N. 6  
85100 POTENZA

Il Geologo  
Giancristiano Franchino



DATA: GIUGNO 2023

Rev n°

SINTESI




**AREA NON CRITICA Ib1**  
Area su versante esente da problematiche di stabilità. Litologie conglomeratiche dello spessore massimo di 5.00 m su litologie argilloso-limose.



**AREA NON CRITICA Ib2**  
Area su versante esente da problematiche di stabilità. Litologie argilloso-limose.



cabine elettriche di campo



Parco fotovoltaico




Tracker



cavidotto



Cavidotto interno



Cabine

scala 1:2000

0 250 500 m

