

REGIONE BASILICATA



COMUNE DI TRICARICO























IMPIANTO AGRIVOLTAICO

PROGETTO REALIZZAZIONE IMPIANTO FOTOVOLTAICO E RELATIVE
OPERE DI CONNESSIONE IN AGRO DI TRICARICO E GARAGUSO – MT
LOCALITÀ LA FORESTA

POTENZA NOMINALE 20 MW
Studio di Impatto Ambientale

N° ALLEGATO A. 13.11b.	Carta dei Vincoli dell'Area - D.Lgs. 42/2004
	COMMITTENTE FORENZA 3 SOLAR S.R.L.S. VIA ANNA MARIA ORTESE N° 6 85100 - POTENZA P.IVA 02155000769
	IL TECNICO DOTT.AGR. Milano Pasquale Fausto Via Casal Grande,62 85010 - Vaglio di Basilicata (PZ) email pec: p.milano@conafpec.it
DATA: MARZO 2024	Rev n°1

Legenda Opere in Progetto

<ul style="list-style-type: none">  Tracker  Cabine  Cancelli  Cavidotto interno  Recinzione  Fascia di mitigazione  Viabilità interna  Viabilità esistente  Cavidotto Esterno  SE GARAGUSO  Limiti Comunali 	<p>Vincoli D.Lgs. 42_2004</p> <ul style="list-style-type: none">  Beni Monumentali Art 10  Beni Monumentali Buffer 300 m - PIEAR  Beni Archeologici Tratturi Art 10  Beni Interesse Archeologico Art 10  Beni Interesse Archeologico Buffer 300m - PIEAR  Beni Paesaggistici Art 136  Fiumi, torrenti e corsi d'acqua Art 142c - Buffer 150 m  Beni Paesaggistici Foreste e Boschi Art. 142 let. g <p>Parchi e Riserve</p> <ul style="list-style-type: none">  Parco naturale di Gallipoli Cognato Piccole Dolomiti Lucane
--	---

