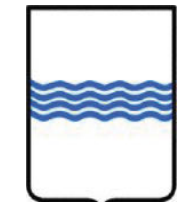



REGIONE BASILICATA



COMUNE DI TRICARICO



IMPIANTO AGRIVOLTAICO

PROGETTO REALIZZAZIONE IMPIANTO FOTOVOLTAICO E RELATIVE
OPERE DI CONNESSIONE IN AGRO DI TRICARICO E GARAGUSO – MT
LOCALITÀ LA FORESTA

POTENZA NOMINALE 20 MW


Studio di Impatto Ambientale

N° ALLEGATO
A. 13.13a.

Carta Aree di Interesse - L.R. 54/2015

COMMITTENTE
FORENZA 3 SOLAR S.R.L.S.
VIA ANNA MARIA ORTESE N° 6
85100 - POTENZA
P.IVA 02155000769

IL TECNICO
DOTT.AGR. Milano Pasquale Fausto
Via Casal Grande,62
85010 - Vaglio di Bas ilicata (PZ)
email pec: p.milano@conafpec.it



DATA: MARZO 2024

Rev n°1

**Legenda
Opere in Progetto**

- | | |
|-----------------------|--|
| Tracker | Beni Interesse Archeologico Art 10 |
| Cabine | beni_archeologici_FV_art10_buffer300m |
| Cancelli | Beni Monumentali Art 10 |
| Cavidotto interno | Beni Monumentali Art.10 Buffer 1000 m |
| Recinzione | Tratturi - Art 10 |
| Fascia di mitigazione | Buffer 200 m - Tratturi - PZ |
| Viabilità interna | Centri Urbani |
| Viabilità esistente | Buffer Centri Urbani 3000 m |
| Cavidotto Esterno | Aree Vincolate Ope_Legis Art 136 |
| SE GARAGUSO | Fiumi, torrenti e corsi d'acqua - Buffer 500 m |
| Limiti Comunali | aree_protette_buffer1000 |
| | Rete Ecologica - Corridoi Fluviali |
- Natura 2000 ZSC**
- Denominazione**
- Foresta Gallipoli - Cognato
 - Valle Basento Grassano Scalo
 - Natura 2000 ZPS
 - Foreste e Boschi

