

**REGIONE BASILICATA**



**COMUNE DI TRICARICO**





















**IMPIANTO AGRIVOLTAICO**

PROGETTO REALIZZAZIONE IMPIANTO FOTOVOLTAICO E RELATIVE  
OPERE DI CONNESSIONE IN AGRO DI TRICARICO E GARAGUSO – MT  
**LOCALITÀ LA FORESTA**

POTENZA NOMINALE 20 MW  
Studio di Impatto Ambientale

<b>N° ALLEGATO</b> <b>A. 13.1b.</b>	<p>Carta delle Fasce Altimetriche</p> <p><b>COMMITTENTE</b> <b>FORENZA 3 SOLAR S.R.L.S.</b> VIA ANNA MARIA ORTESE N° 6 85100 - POTENZA P.IVA 02155000769</p> <p><b>DOT.AGR. Milano Pasquale Fausto</b> Via Casal Grande,62 85010 - Vaglio di Bas ilicata (PZ) email pec: p.milano@conafpec.it</p> 
<b>DATA: MARZO 2024</b>	Rev n°1

**Legenda  
Opere in Progetto**

- |  |  |
|--|--|
| <ul style="list-style-type: none"> <li> Tracker</li> <li> Cabine</li> <li> Cancelli</li> <li> Cavidotto interno</li> <li> Recinzione</li> <li> Fascia di mitigazione</li> <li> Viabilità interna</li> <li> Viabilità esistente</li> <li> Cavidotto Esterno</li> <li> SE GARAGUSO</li> <li> Limiti Comunali</li> </ul> | <p><b>Fasce Altimetriche</b></p> <ul style="list-style-type: none"> <li> 1 - 150</li> <li> 150 - 300</li> <li> 300 - 450</li> <li> 450 - 600</li> <li> 600 - 750</li> <li> 750 - 900</li> <li> 900 - 1.050</li> </ul> |
|--|--|

