



REGIONE BASILICATA



COMUNE DI TRICARICO




IMPIANTO AGRIVOLTAICO











PROGETTO REALIZZAZIONE IMPIANTO FOTOVOLTAICO E RELATIVE
OPERE DI CONNESSIONE IN AGRO DI TRICARICO E GARAGUSO – MT
LOCALITÀ LA FORESTA

POTENZA NOMINALE 20 MW
Studio di Impatto Ambientale

N° ALLEGATO A. 13.2b.	Corine Land Cover 2018 COMMITTENTE FORENZA 3 SOLAR S.R.L.S. VIA ANNA MARIA ORTESE N° 6 85100 - POTENZA P.IVA 02155000769
	IL TECNICO DOTT.AGR. Milano Pasquale Fausto Via Casal Grande,62 85010 - Vaglio di Bas ilicata (PZ) email pec: p.milano@conafpec.it
DATA: MARZO 2024	Rev n°1



**Legenda
Opere in Progetto**

- | | |
|--|---|
| <ul style="list-style-type: none">  Tracker  Cabine  Cancelli  Cavidotto interno  Recinzione  Fascia di mitigazione  Viabilità interna  Viabilità esistente  Cavidotto Esterno  SE GARAGUSO  Limiti Comunali | <p>Corine Land Cover 2018</p> <ul style="list-style-type: none">  Aree a pascolo naturale e praterie  Aree a vegetazione boschiva ed arbustiva in evoluzione  Aree a vegetazione sclerofilla  Aree con vegetazione rada  Aree industriali, commerciali e dei servizi pubblici e privati  Aree prevalentemente occupate da colture agrarie con presenza di spazi naturali importanti  Boschi di conifere  Boschi di latifoglie  Boschi misti di conifere e latifoglie  Futteti e frutti minori  Oliveti  Prati stabili  Seminativi in aree non irrigue  Sistemi colturali e particellari complessi  Spiege, dune e sabbie  Zone residenziali a tessuto continuo  Zone residenziali a tessuto discontinuo e rado |
|--|---|

