




REGIONE BASILICATA



COMUNE DI TRICARICO



IMPIANTO AGRIVOLTAICO

PROGETTO REALIZZAZIONE IMPIANTO FOTOVOLTAICO E RELATIVE OPERE DI CONNESSIONE IN AGRO DI TRICARICO E GARAGUSO – MT LOCALITÀ LA FORESTA

POTENZA NOMINALE 20 MW

N° ALLEGATO  
A. 14.3b

Carta dei Punti di Presa e Coni Ottici

COMMITTENTE  
**FORENZA 3 SOLAR S.R.L.S.**  
VIA ANNA MARIA ORTESE N° 6  
85100 - POTENZA  
P.IVA 02155000769

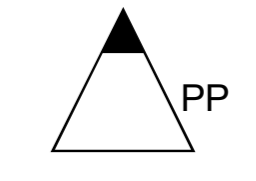
IL TECNICO  
DOTT.AGR. Milano Pasquale Fausto  
Via Casal Grande,62  
85010 - Vaglio di Basilicata (PZ)  
email pec: p.milano@conafpec.it



DATA: MARZO 2024

Rev n°1

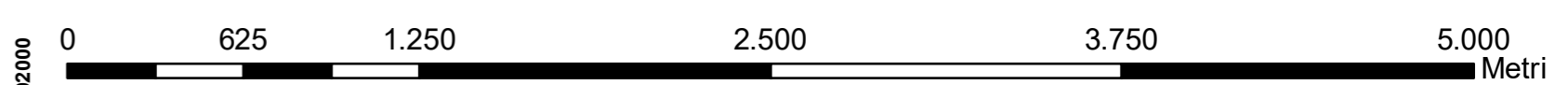
Legenda



- Tracker
- Cabine
- Cancelli
- Recinzione
- Fascia di mitigazione
- Viabilità interna
- Viabilità esistente
- Area\_vasta\_d'analisi\_5km

Id	X	Y
1	600142,9	4498144,05
2	601429,72	4498900,03
3	602300,45	4497658,49
4	602838,61	4497162,03
5	599812,92	4502270,35
6	600273,76	4503129,02
7	603703,69	4503673,05
8	605601,62	4502497,92
9	606137,05	4501034,51
10	608263,91	4500995,68
11	608408,65	4498445,2
12	608259,5	4498868,71
13	608385,65	4498924,86
14	607064,75	4498581,38
15	605873,96	4497411,32
16	605003,93	4494381,53
17	601142,29	4493885,33
18	601785,12	4494504,54
19	606395,52	4493736,84
20	597584,81	4497097,89
21	601922,69	4502266,23

1:25.000



Coord. System: WGS 1984 UTM Zone 33N - EPSG: 32633