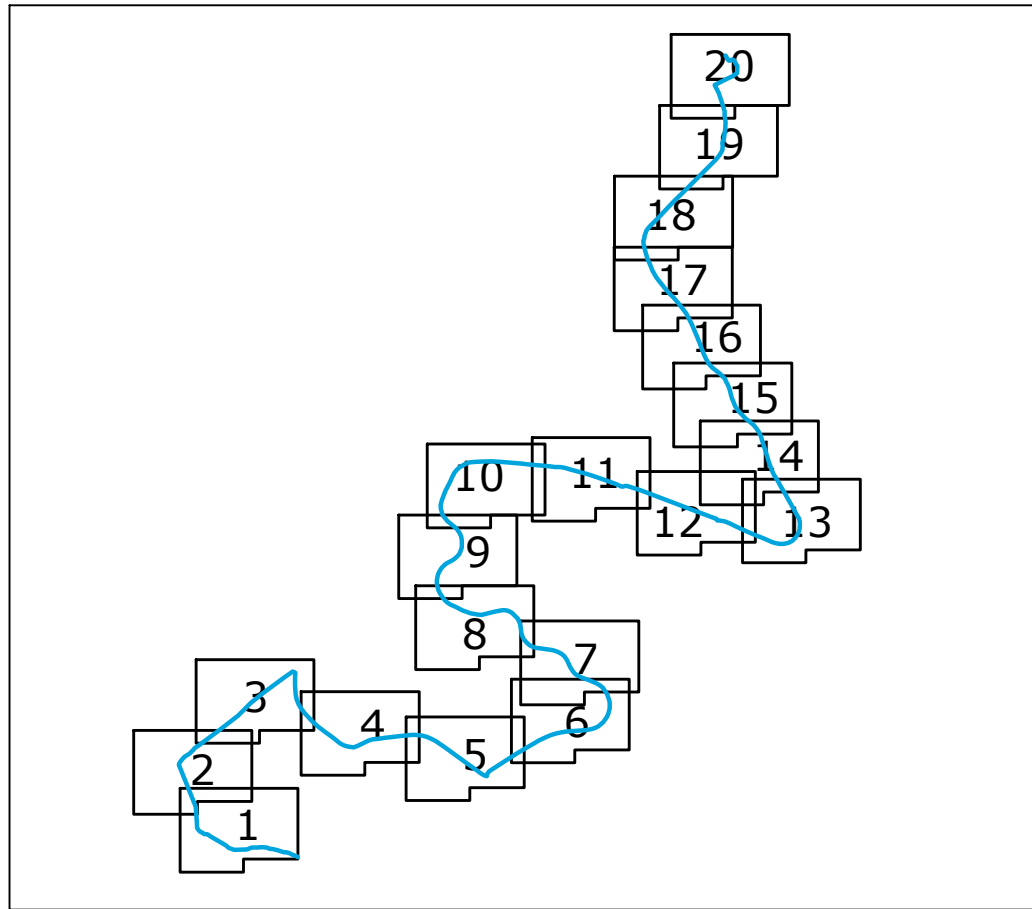



PIANTA CHIAVE

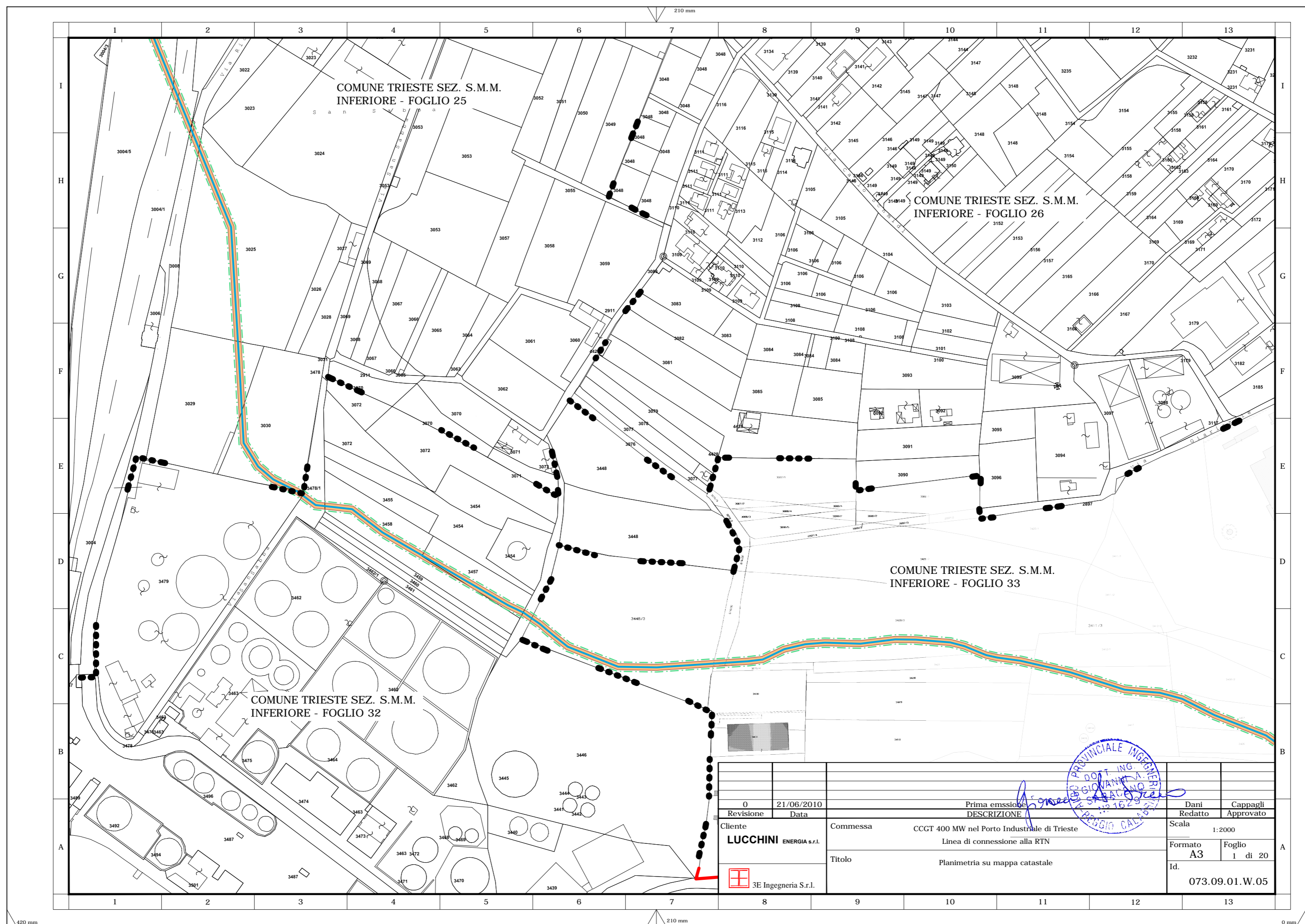


LEGENDA

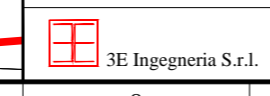
- Tracciato cavo AT in progetto
- Area potenzialmente impegnata
- - - Distanza di prima approssimazione (DM 29-05-2008)

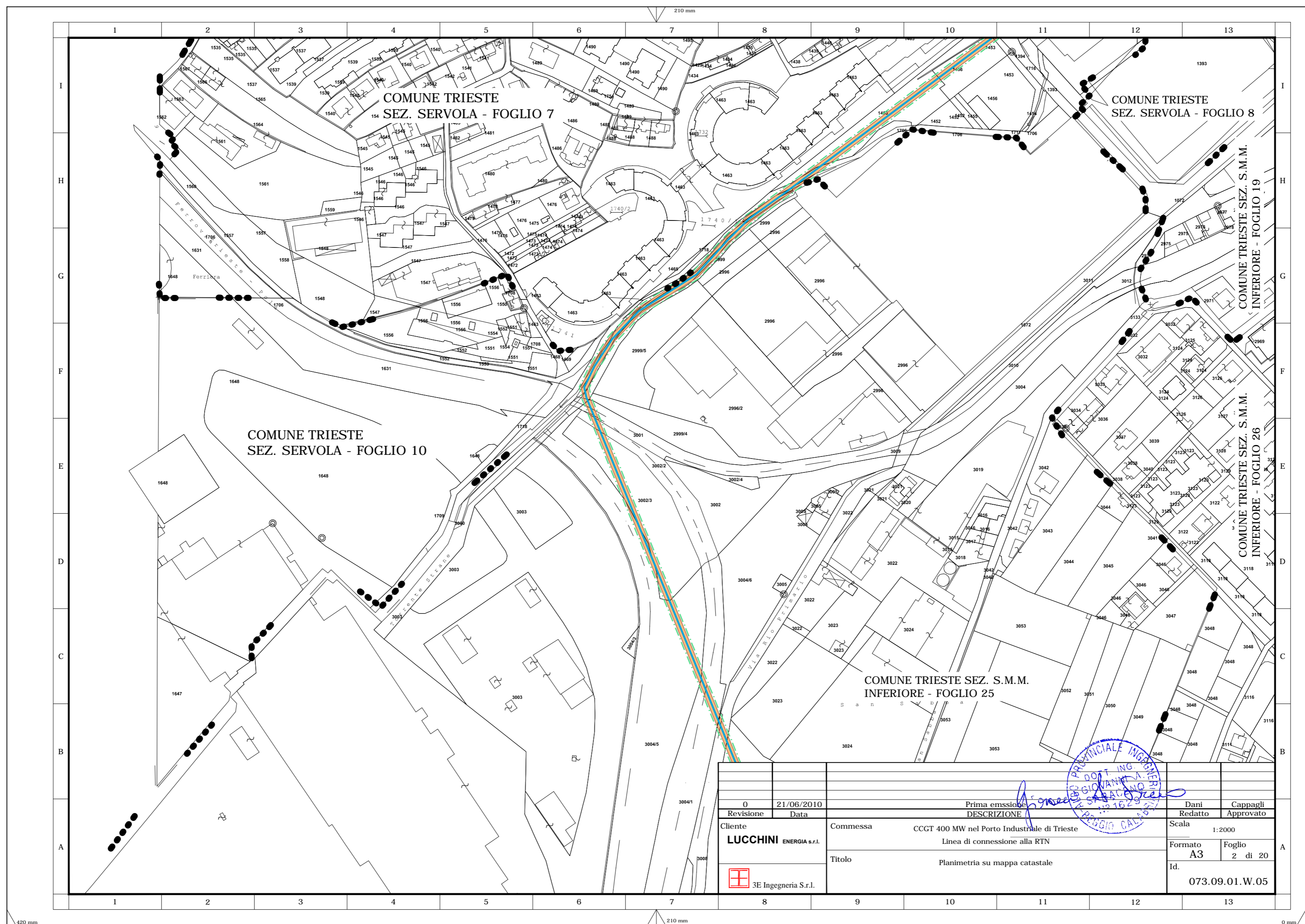


0	21/06/2010	Prima emissione	Dani	Cappagli
Revisione	Data	DESCRIZIONE	Redatto	Approvato
Cliente	Commissa		Scala	
LUCCHINI ENERGIA s.r.l.	CCGT 400 MW nel Porto Industriale di Trieste Linea di connessione alla RTN		Formato	Foglio
	Titolo	Planimetria su mappa catastale	A4	0 di 20
3E Ingegneria S.r.l.			Id.	073.09.01.W.05



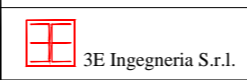
0	21/06/2010	Prima emissione	Dani	Cappagli
Revisione	Data	DESCRIZIONE	Redatto	Approvato
Cliente	LUCCHINI ENERGIA S.R.L.	Commissa	CCGT 400 MW nel Porto Industriale di Trieste	Scala
			Linea di connessione alla RTN	1:2000
		Titolo	Planimetria su mappa catastale	Formato
				A3
				Foglio
				1 di 20
				Id.
				073.09.01.W.05



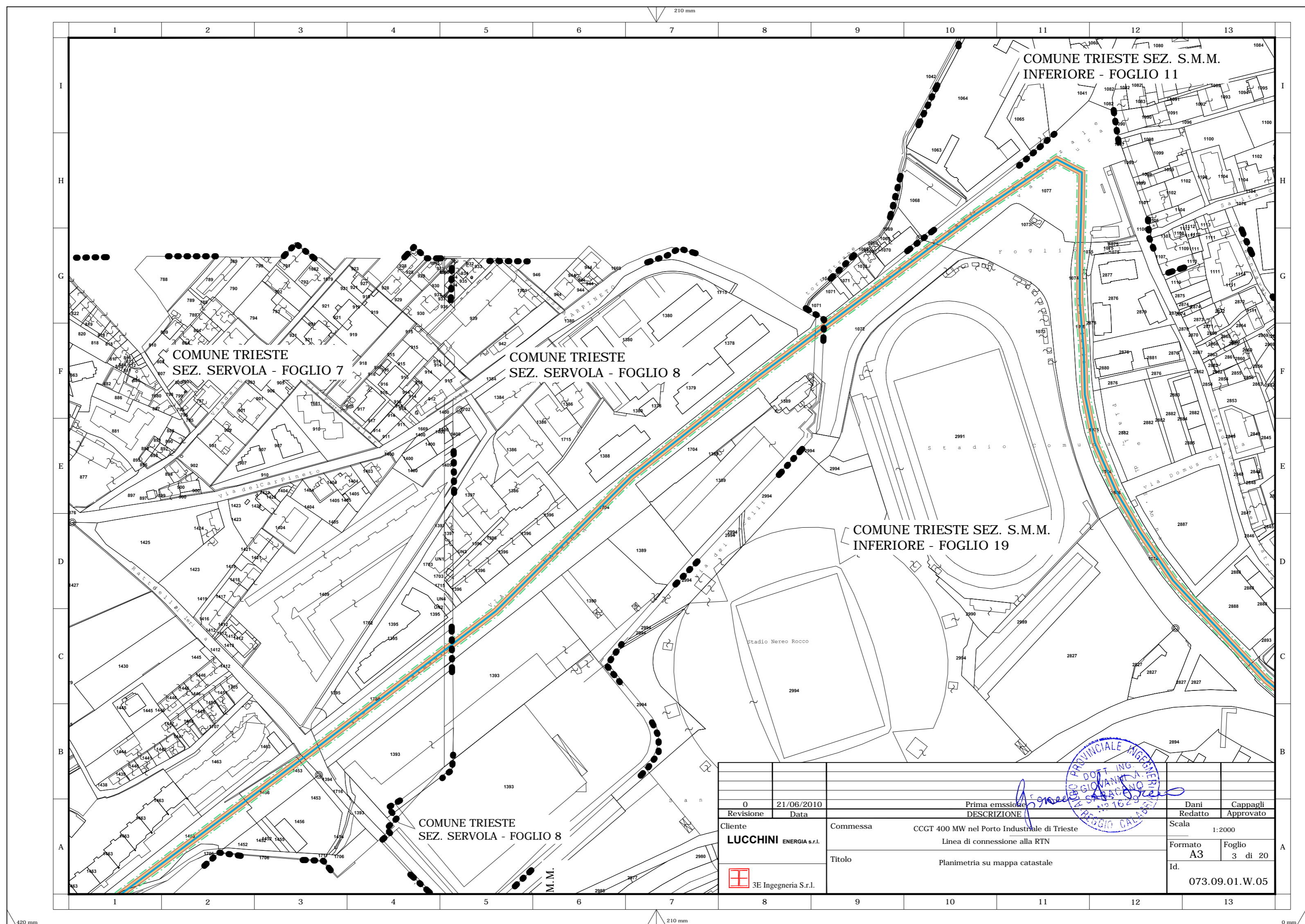


0	21/06/2010	Prima emissione	Dani	Cappagli
Revisione	Data	DESCRIZIONE	Redatto	Approvato
Cliente	LUCCHINI ENERGIA s.r.l.	Commissa	CCGT 400 MW nel Porto Industriale di Trieste Linea di connessione alla RTN	Scala
Titolo		Planimetria su mappa catastale	Formato	Foglio
			A3	2 di 20
			Id.	073.09.01.W.05

PROVINCIALE INGEGNERIA
 DOTT. ING. GIOVANNI A. SABBATINO
 15/06/2010



3E Ingegneria S.r.l.



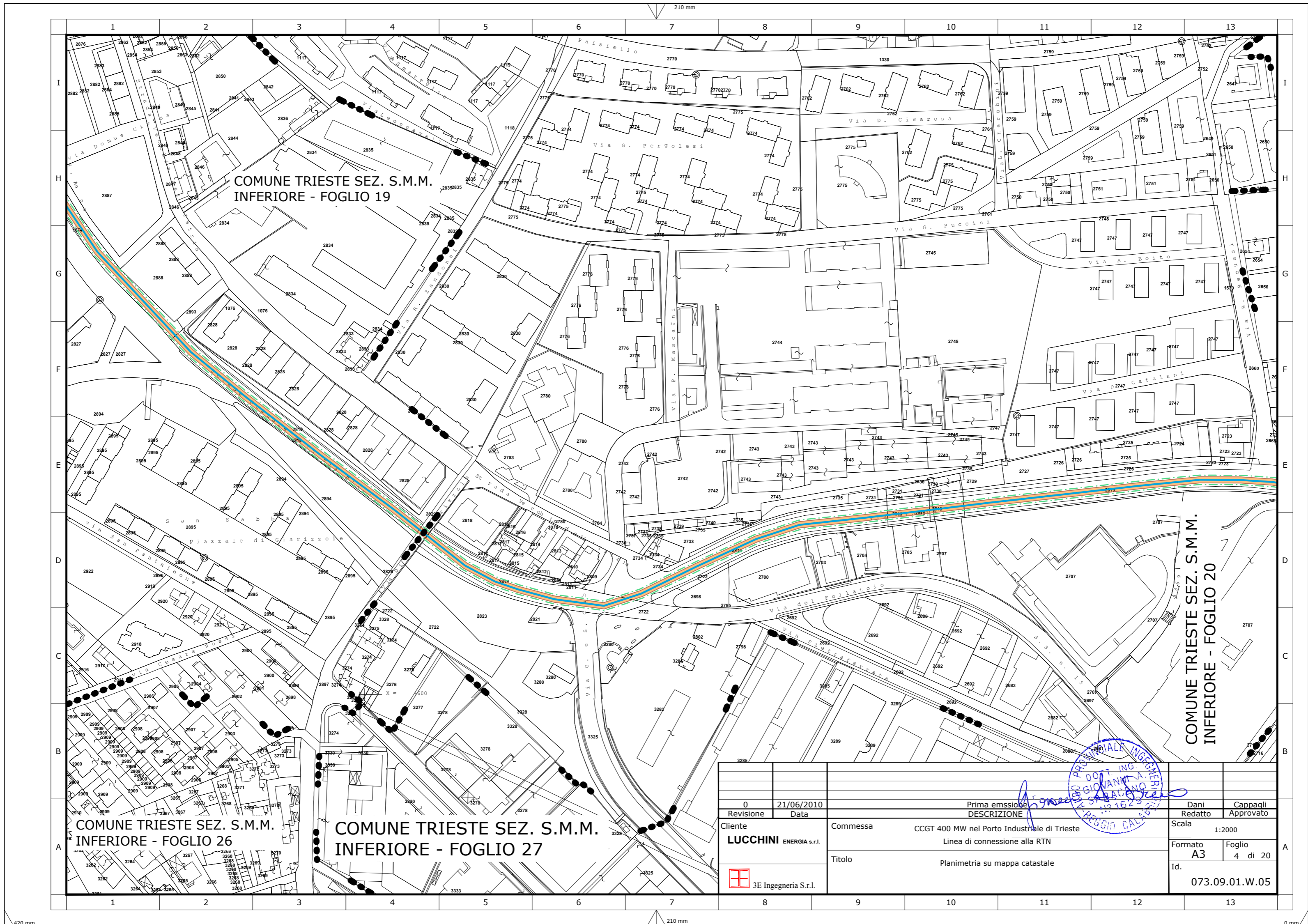
0	21/06/2010	Prima emissione	Dani	Cappagli
Revisione	Data	DESCRIZIONE	Redatto	Approvato
Cliente	LUCCHINI ENERGIA s.r.l.	Commissa	CCGT 400 MW nel Porto Industriale di Trieste Linea di connessione alla RTN	
		Titolo	Planimetria su mappa catastale	
			Scala	1:2000
			Formato	A3
			Foglio	3 di 20
			Id.	073.09.01.W.05

PROVINCIALE INGEGNERIA
 DI TRIESTE
 ING. GIOVANNI...
 ING. ...
 ING. ...

420 mm

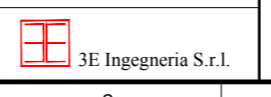
210 mm

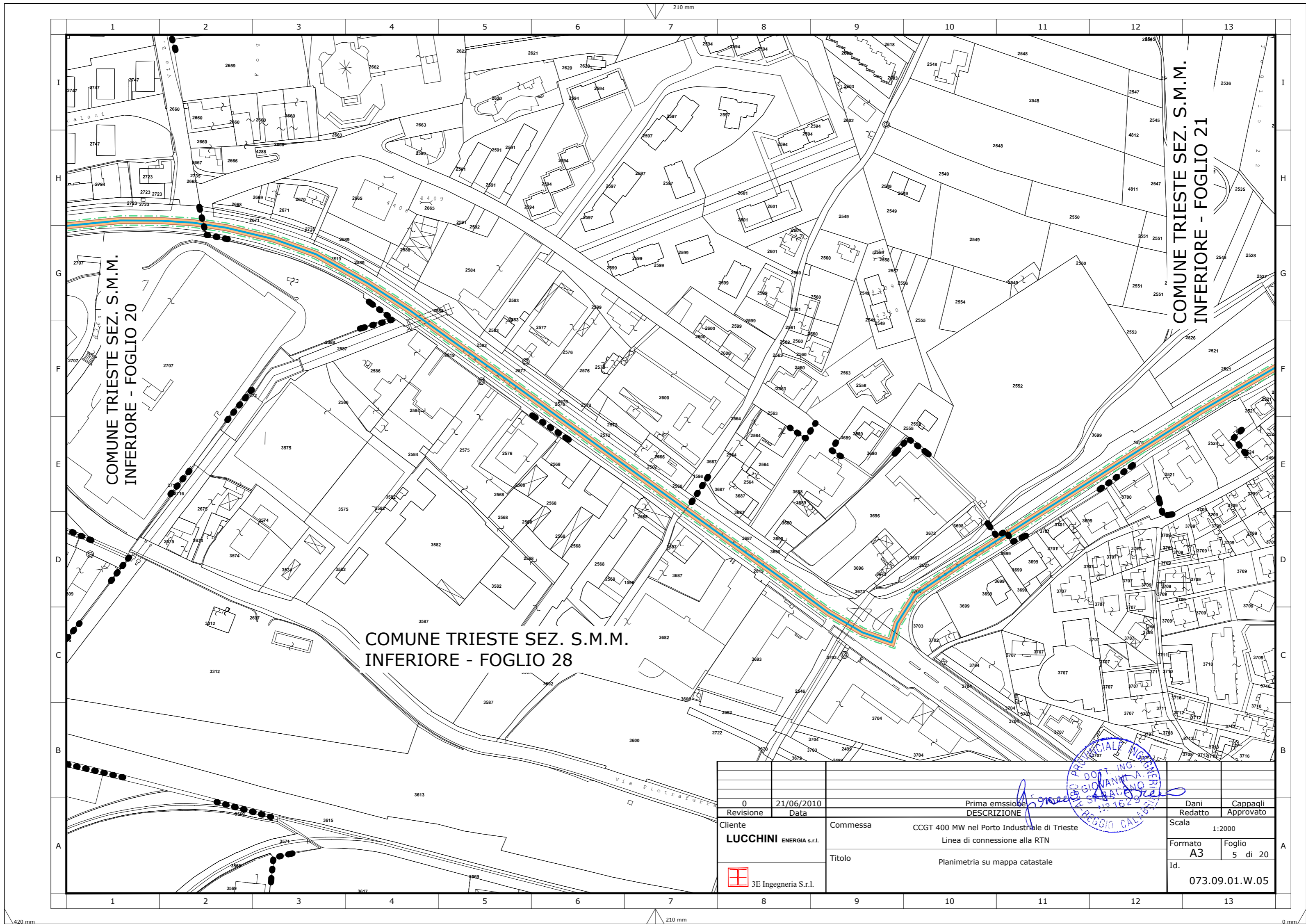
0 mm



0	21/06/2010	Prima emissione	Dani	Cappali
Revisione	Data	DESCRIZIONE	Redatto	Approvato
Cliente	LUCCHINI ENERGIA s.r.l.	Commissa	CCGT 400 MW nel Porto Industriale di Trieste Linea di connessione alla RTN	
		Titolo	Planimetria su mappa catastale	
			Scala	1:2000
			Formato	A3
			Foglio	4 di 20
			Id.	073.09.01.W.05

ING. GIOVANNI A. CALABRO
 ING. GIACOMO CALABRO
 ING. ROBERTO CALABRO






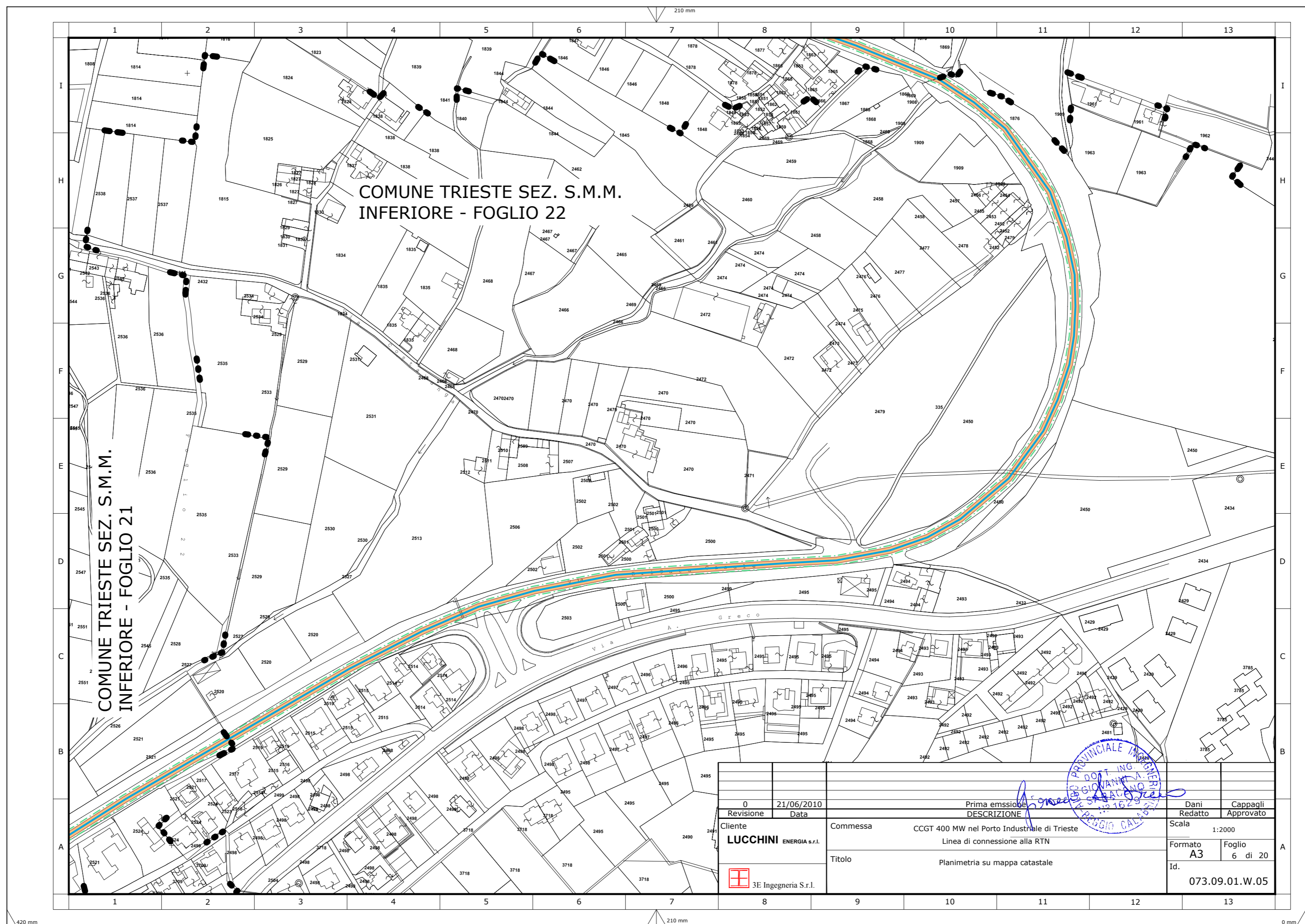
COMUNE TRIESTE SEZ. S.M.M.
INFERIORE - FOGLIO 28

COMUNE TRIESTE SEZ. S.M.M.
INFERIORE - FOGLIO 20

COMUNE TRIESTE SEZ. S.M.M.
INFERIORE - FOGLIO 21

Revisione	0	Data	21/06/2010	Prima emissione	Dani	Cappadri
DESCRIZIONE	Commissa CCGT 400 MW nel Porto Industriale di Trieste Linea di connessione alla RTN			Redatto	Approvato	
Cliente	LUCCHINI ENERGIA s.r.l.			Scala	1:2000	
Titolo	Planimetria su mappa catastale			Formato	Foglio	
				A3	5 di 20	
				Id.	073.09.01.W.05	
	3E Ingegneria S.r.l.					





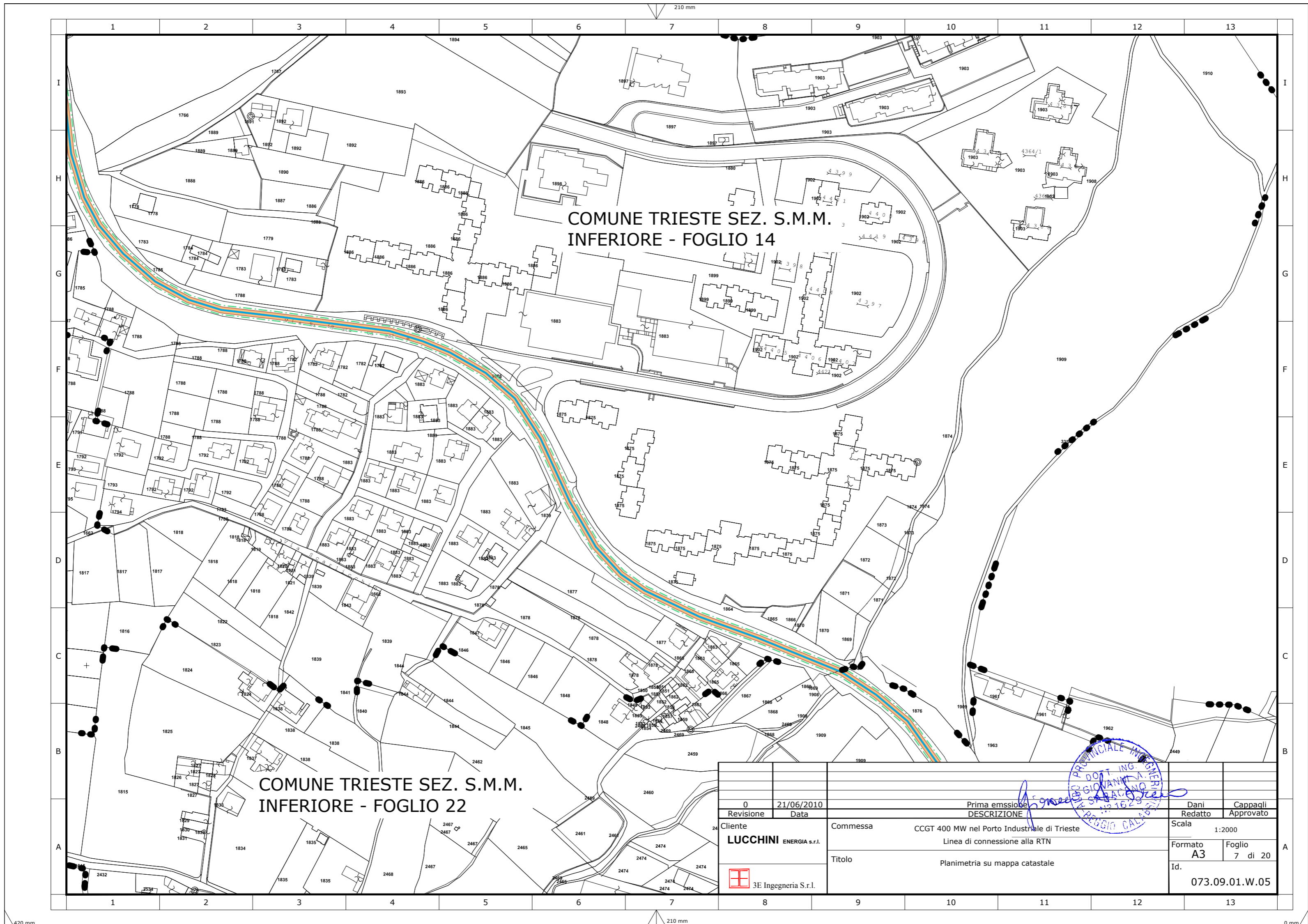
0	21/06/2010	Prima emissione	Dani	Cappagli
Revisione	Data	DESCRIZIONE	Redatto	Approvato
Cliente	LUCCHINI ENERGIA S.p.A.	Commissa	CCGT 400 MW nel Porto Industriale di Trieste Linea di connessione alla RTN	
Titolo		Planimetria su mappa catastale		
			Formato	Foglio
			A3	6 di 20
			Id. 073.09.01.W.05	

PROVINCIALE ING. GIOVANNI A. SABBIONI

420 mm

210 mm

0 mm

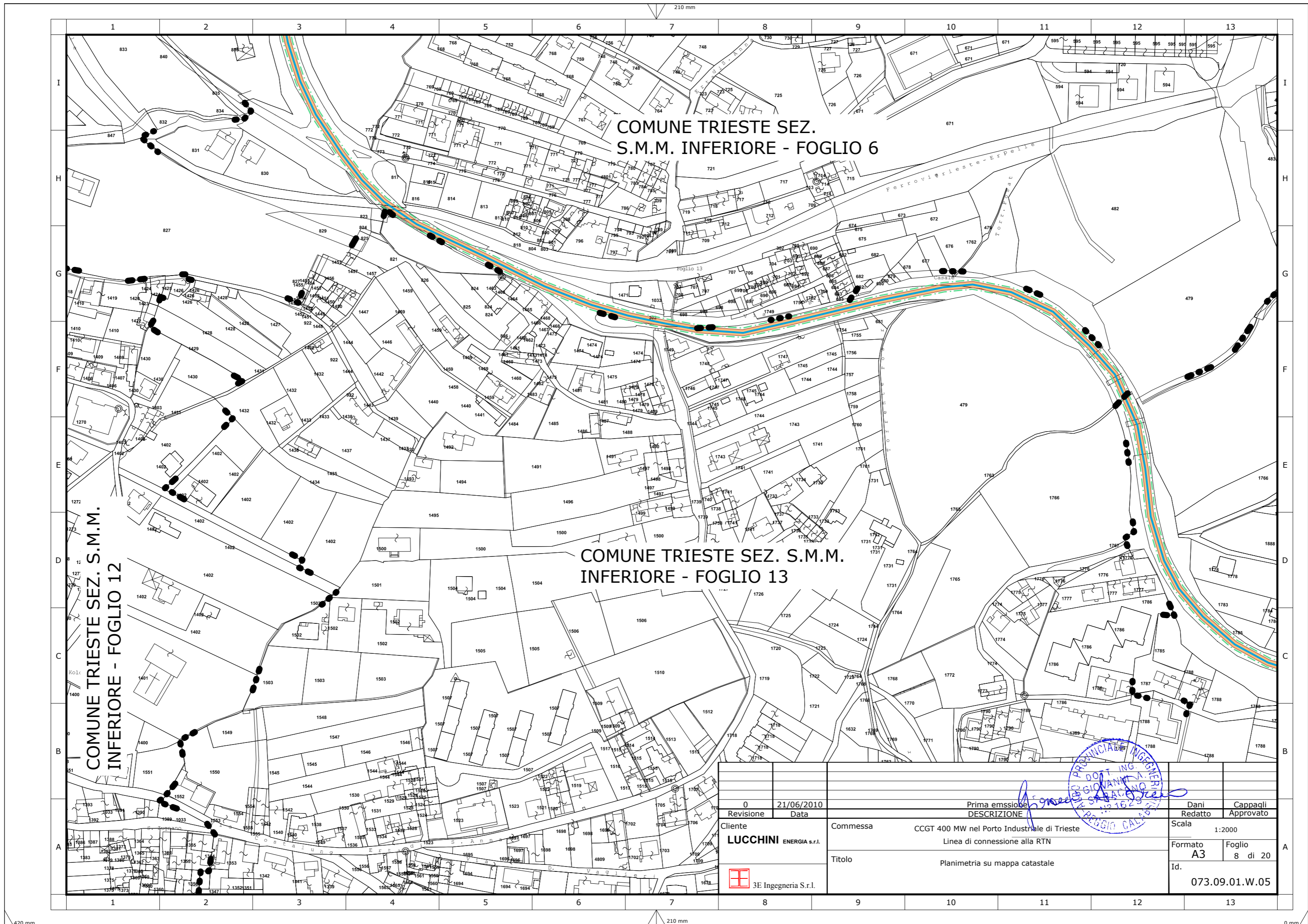


COMUNE TRIESTE SEZ. S.M.M.
INFERIORE - FOGLIO 14

COMUNE TRIESTE SEZ. S.M.M.
INFERIORE - FOGLIO 22

Revisione	0	Data	21/06/2010	Prima emissione		Dani	Cappagli
DESCRIZIONE				Commissa		Redatto	Approvato
Cliente	LUCCHINI ENERGIA s.r.l.			CCGT 400 MW nel Porto Industriale di Trieste		Scala	1:2000
				Linea di connessione alla RTN		Formato	Foglio
				Titolo		A3	7 di 20
				Planimetria su mappa catastale		Id.	073.09.01.W.05
	3E Ingegneria S.r.l.						






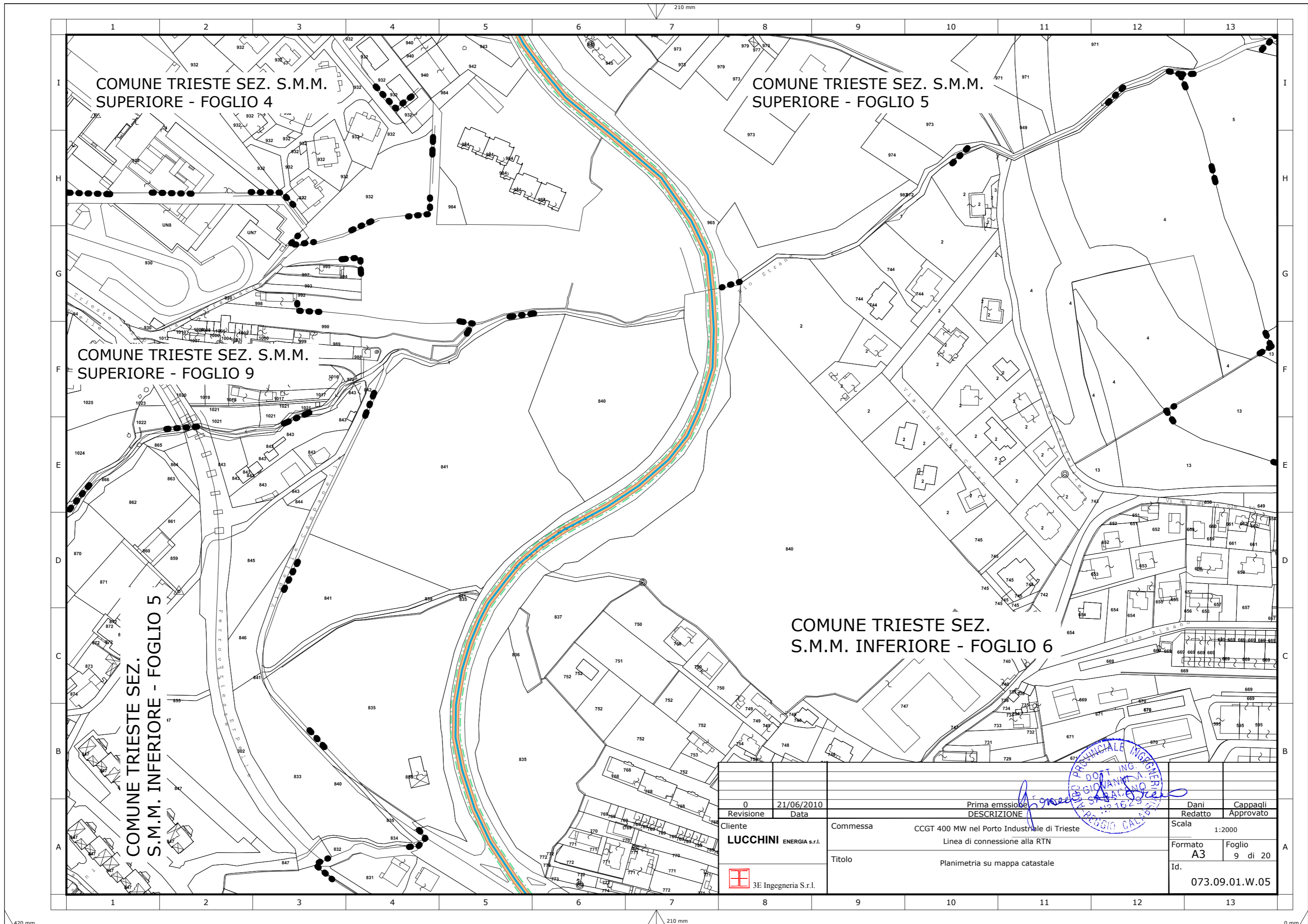
COMUNE TRIESTE SEZ.
S.M.M. INFERIORE - FOGLIO 6

COMUNE TRIESTE SEZ. S.M.M.
INFERIORE - FOGLIO 13

COMUNE TRIESTE SEZ. S.M.M.
INFERIORE - FOGLIO 12

Revisione	0	Data	21/06/2010	Prima emissione	Dani	Cappali
DESCRIZIONE	Commissa			CCGT 400 MW nel Porto Industriale di Trieste		Redatto
DESCRIZIONE	Linea di connessione alla RTN			Linea di connessione alla RTN		Approvato
DESCRIZIONE	Titolo			Planimetria su mappa catastale		Scala
DESCRIZIONE	3E Ingegneria S.r.l.			3E Ingegneria S.r.l.		1:2000
DESCRIZIONE	3E Ingegneria S.r.l.			3E Ingegneria S.r.l.		Formato
DESCRIZIONE	3E Ingegneria S.r.l.			3E Ingegneria S.r.l.		A3
DESCRIZIONE	3E Ingegneria S.r.l.			3E Ingegneria S.r.l.		Foglio
DESCRIZIONE	3E Ingegneria S.r.l.			3E Ingegneria S.r.l.		8 di 20
DESCRIZIONE	3E Ingegneria S.r.l.			3E Ingegneria S.r.l.		Id.
DESCRIZIONE	3E Ingegneria S.r.l.			3E Ingegneria S.r.l.		073.09.01.W.05





COMUNE TRIESTE SEZ. S.M.M.
SUPERIORE - FOGLIO 4


COMUNE TRIESTE SEZ. S.M.M.
SUPERIORE - FOGLIO 5

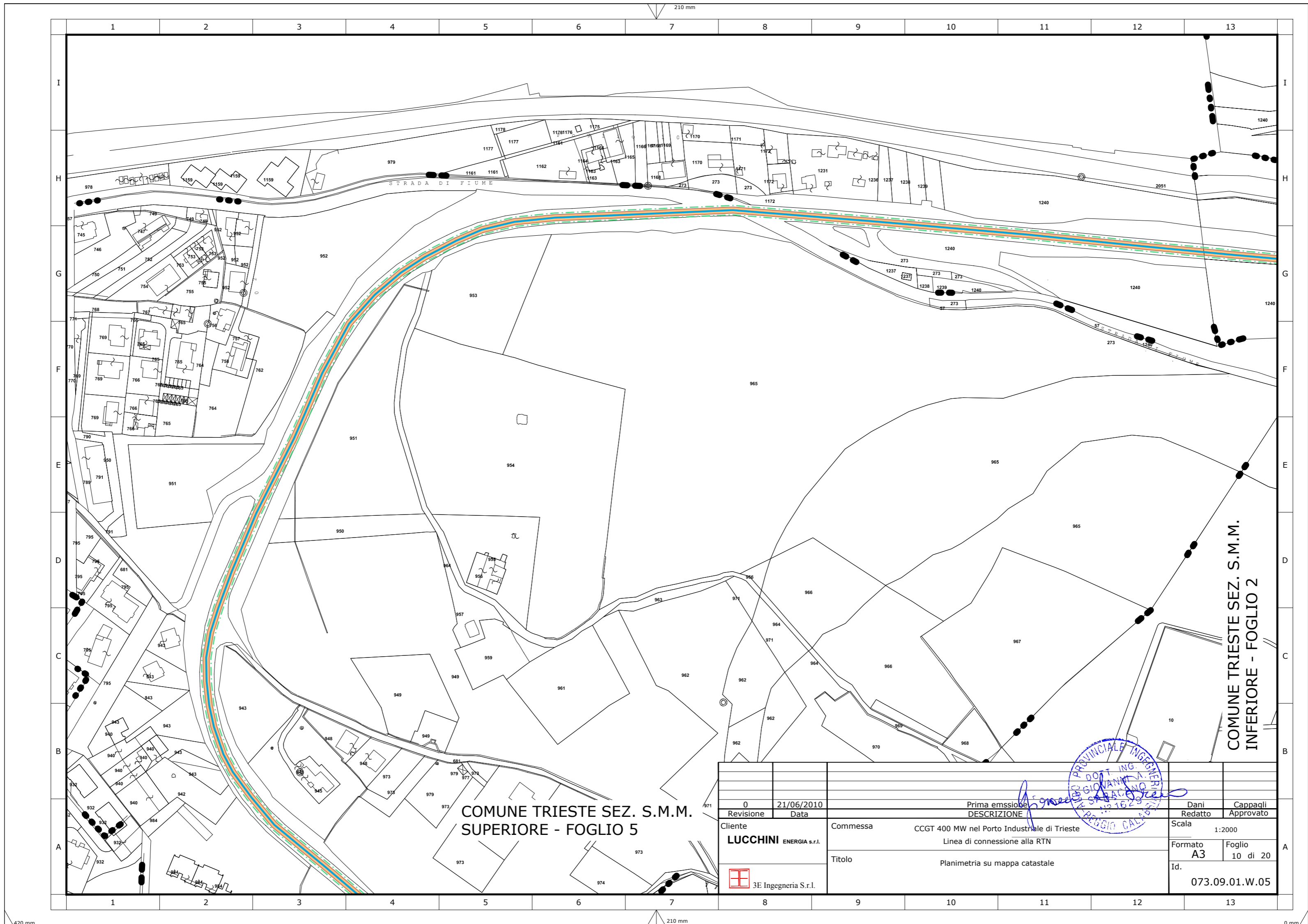
COMUNE TRIESTE SEZ. S.M.M.
SUPERIORE - FOGLIO 9

COMUNE TRIESTE SEZ.
S.M.M. INFERIORE - FOGLIO 6

COMUNE TRIESTE SEZ.
S.M.M. INFERIORE - FOGLIO 5

Revisione	0	Data	21/06/2010	DESCRIZIONE	Prima emissione	Redatto	Dani	Approvato	Cappadri
Cliente	LUCCHINI ENERGIA s.r.l.			Commissa	CCGT 400 MW nel Porto Industriale di Trieste Linea di connessione alla RTN	Scala		1:2000	
Titolo	3E Ingegneria S.r.l.			Planimetria su mappa catastale		Formato	Foglio		A3
						Id.		073.09.01.W.05	

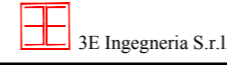


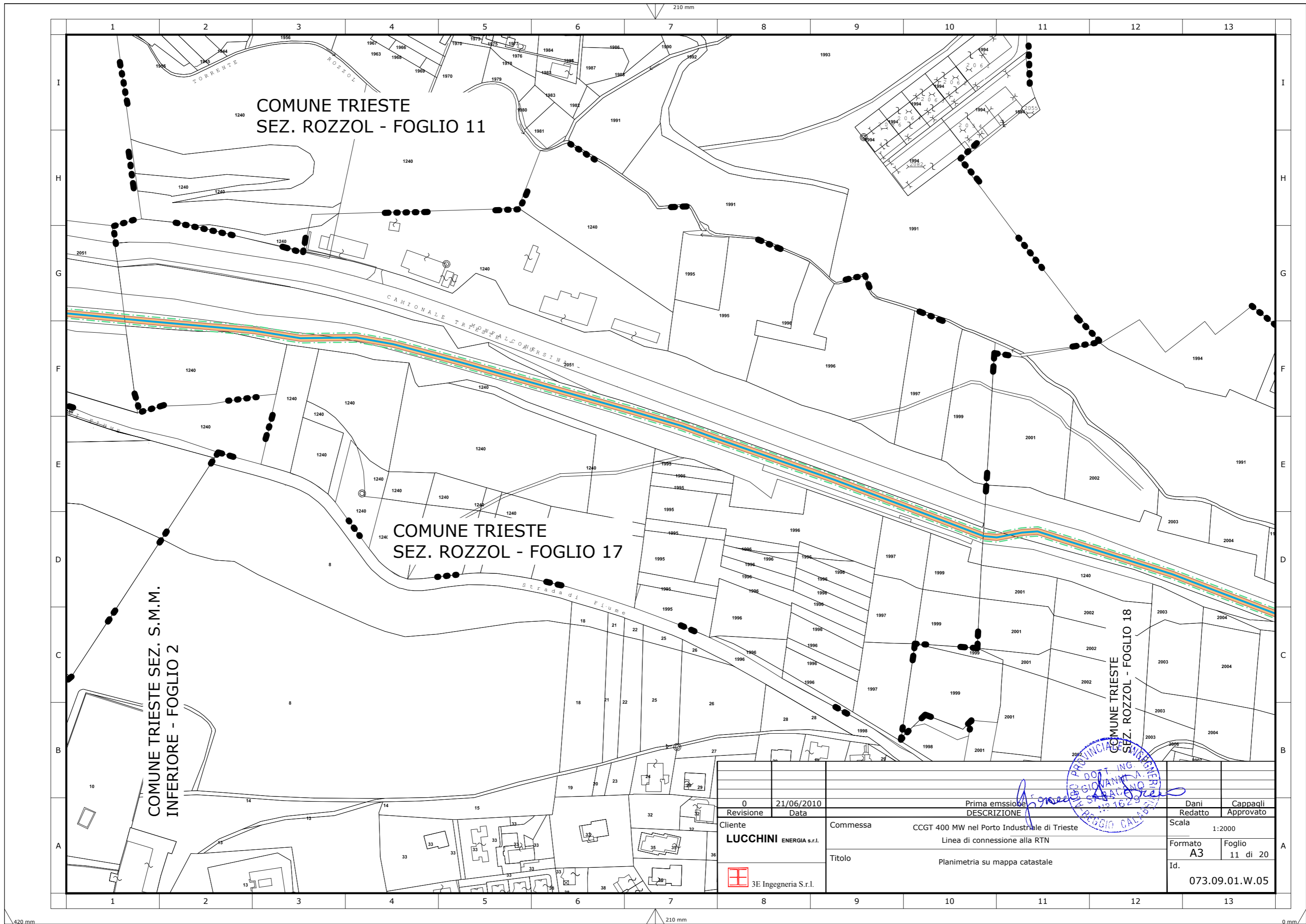


COMUNE TRIESTE SEZ. S.M.M.
SUPERIORE - FOGLIO 5

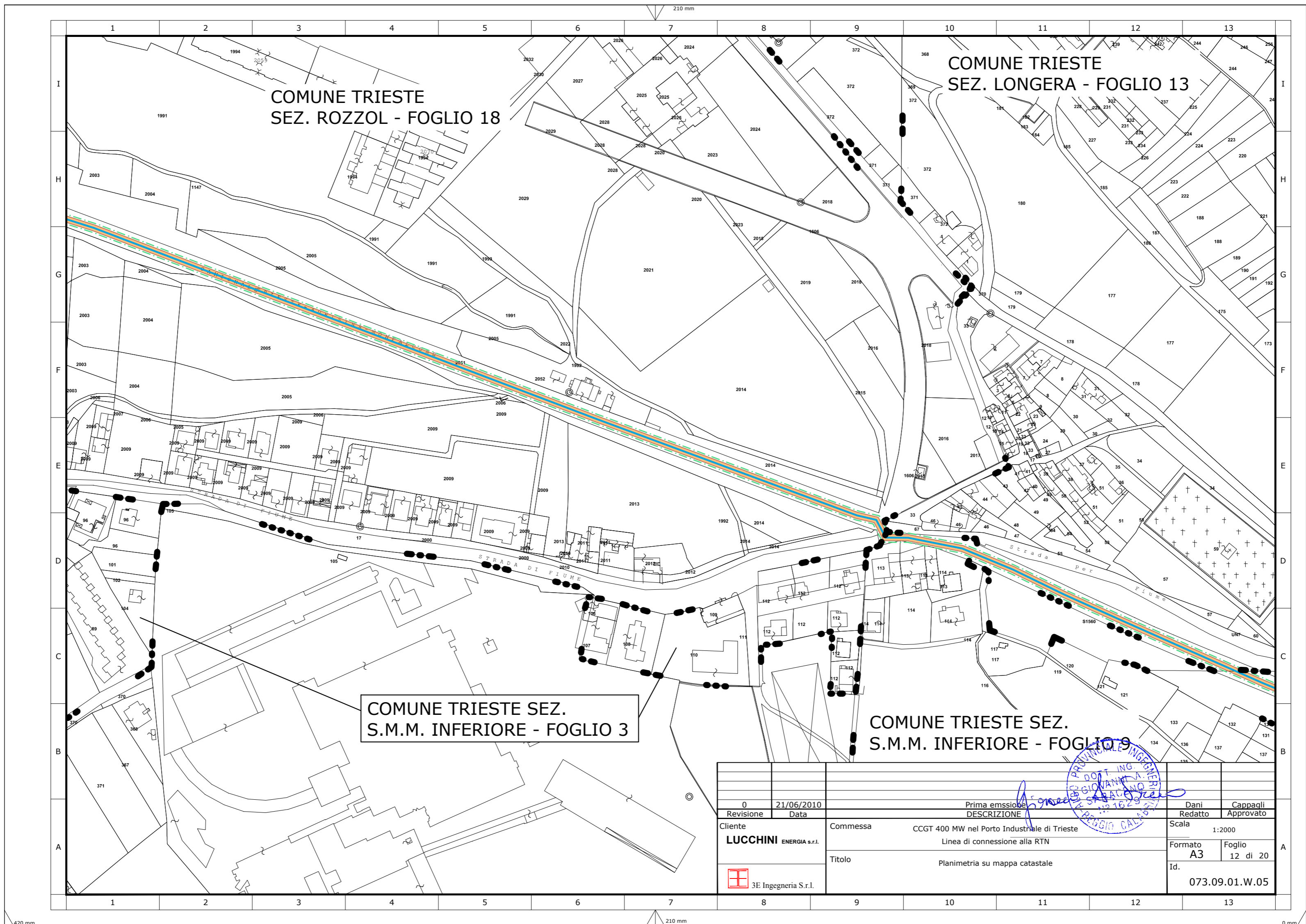
COMUNE TRIESTE SEZ. S.M.M.
INFERIORE - FOGLIO 2

Revisione	0	Data	21/06/2010	DESCRIZIONE	Prima emissione	Dani	Cappadri
Cliente	LUCCHINI ENERGIA s.r.l.			Commissa	CCGT 400 MW nel Porto Industriale di Trieste Linea di connessione alla RTN	Redatto	Approvato
				Titolo	Planimetria su mappa catastale	Scala	1:2000
						Formato	Foglio
						A3	10 di 20
						Id.	073.09.01.W.05





0	21/06/2010	Prima emissione	Dani	Cappagli
Revisione	Data	DESCRIZIONE	Redatto	Approvato
Cliente	LUCCHINI ENERGIA s.r.l.	Commissa	CCGT 400 MW nel Porto Industriale di Trieste Linea di connessione alla RTN	
		Titolo	Planimetria su mappa catastale	
			Scala	1:2000
			Formato	A3
			Foglio	11 di 20
			Id.	073.09.01.W.05



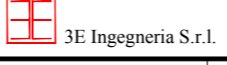

COMUNE TRIESTE
SEZ. ROZZOL - FOGLIO 18

COMUNE TRIESTE
SEZ. LONGERA - FOGLIO 13

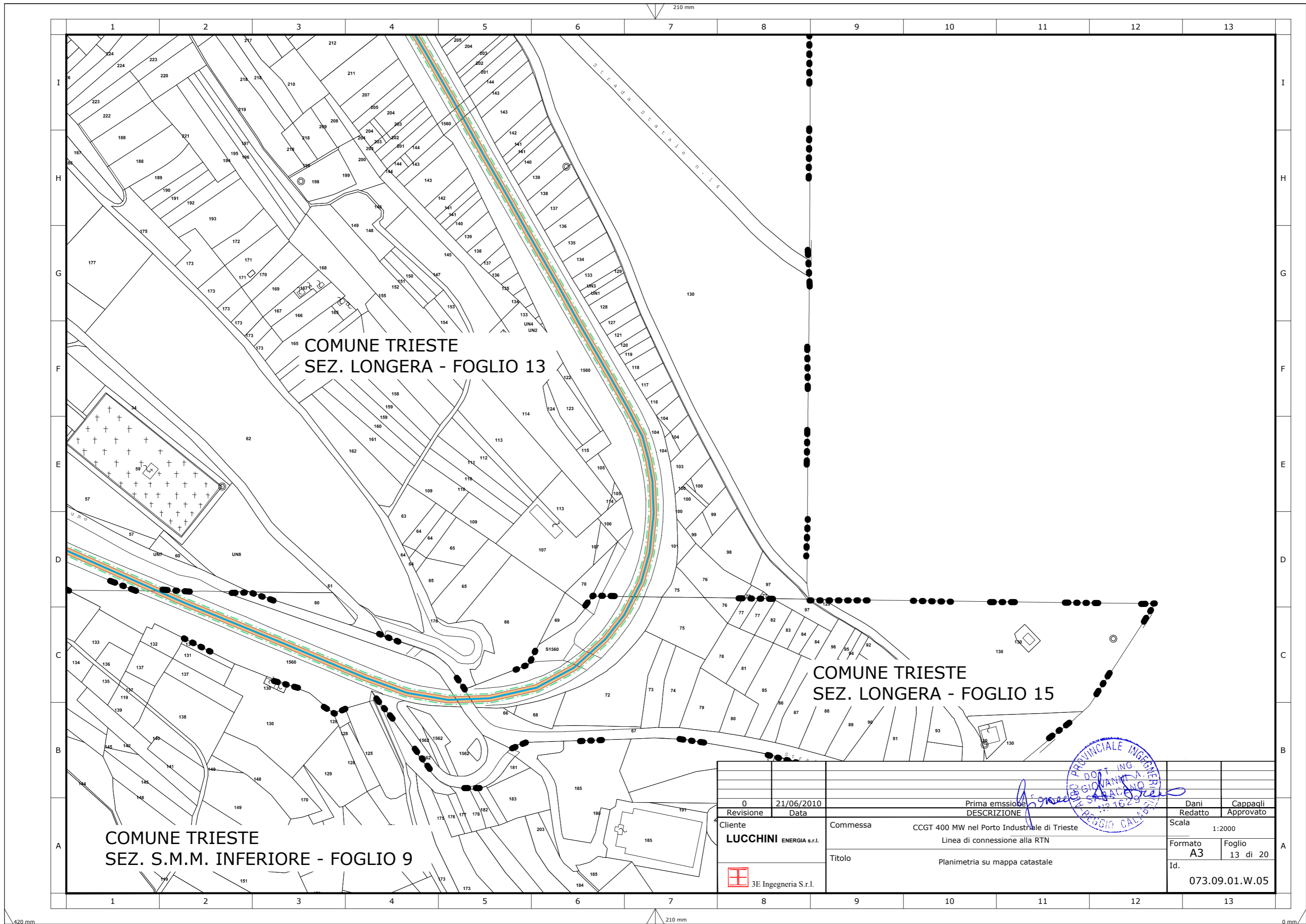
COMUNE TRIESTE SEZ.
S.M.M. INFERIORE - FOGLIO 3

COMUNE TRIESTE SEZ.
S.M.M. INFERIORE - FOGLIO 9

Revisione	0	Data	21/06/2010	Prima emissione		Dani	Cappagli
				DESCRIZIONE		Redatto	Approvato
Cliente	LUCCHINI ENERGIA s.r.l.			Commissa	CCGT 400 MW nel Porto Industriale di Trieste Linea di connessione alla RTN	Scala	1:2000
				Titolo	Planimetria su mappa catastale	Formato	Foglio
						A3	12 di 20
						Id.	073.09.01.W.05



3E Ingegneria S.r.l.



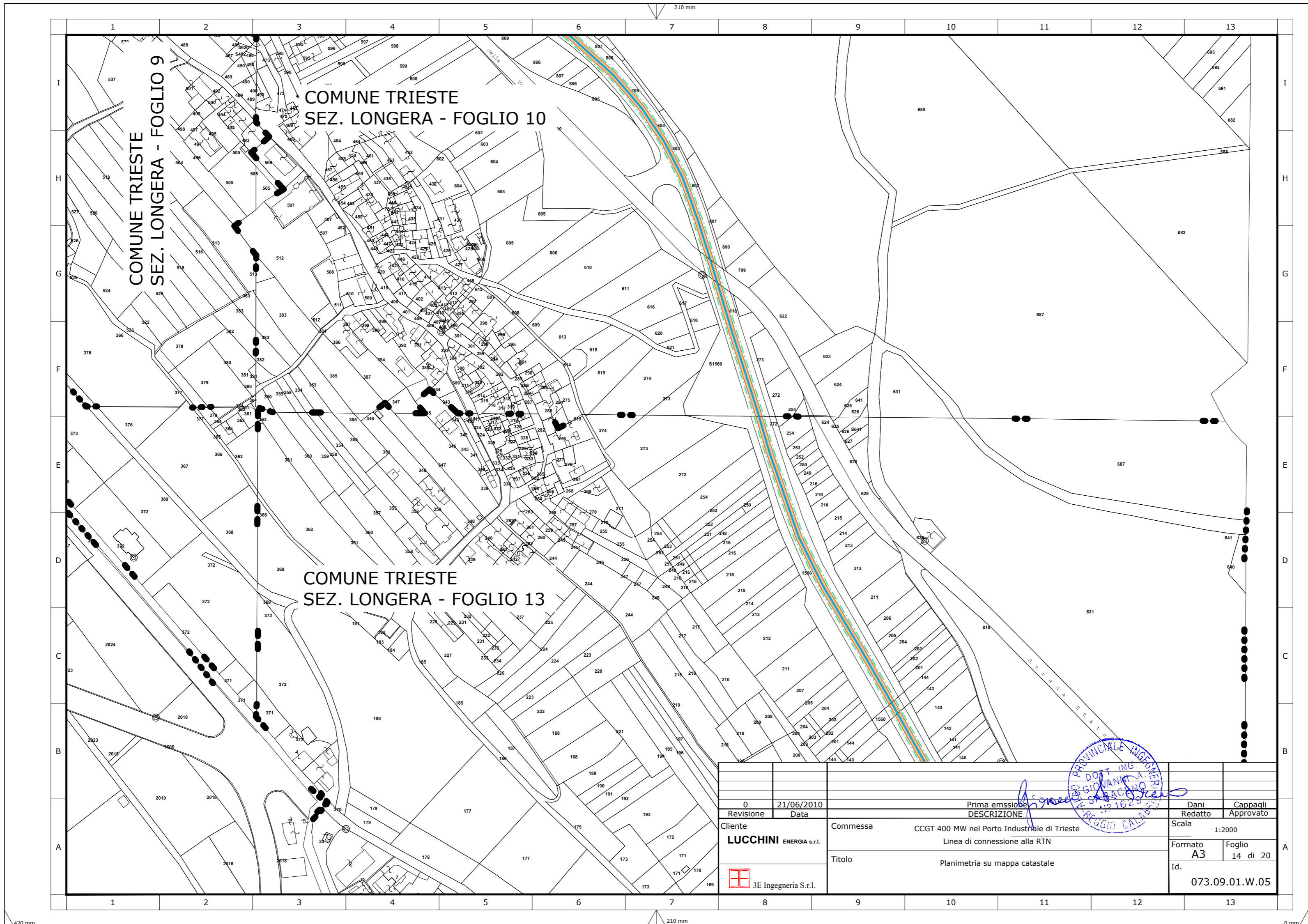
COMUNE TRIESTE
SEZ. S.M.M. INFERIORE - FOGLIO 9

COMUNE TRIESTE
SEZ. LONGERA - FOGLIO 13

COMUNE TRIESTE
SEZ. LONGERA - FOGLIO 15

Revisione	0	Data	21/06/2010	DESCRIZIONE	Prima emissione	Dani	Cappagli
Cliente	LUCCHINI ENERGIA s.r.l.		Commissa		CCGT 400 MW nel Porto Industriale di Trieste Linea di connessione alla RTN	Redatto	Approvato
Titolo		3E Ingegneria S.r.l.		Planimetria su mappa catastale		Scala	1:2000
						Formato	A3
						Foglio	13 di 20
						Id.	073.09.01.W.05

PROVINCIALE INGEGNERE
DOTT. ING.
GIOVANNI
GIACOMO
CALABRO
1628



COMUNE TRIESTE
 SEZ. LONGERA - FOGLIO 9

COMUNE TRIESTE
 SEZ. LONGERA - FOGLIO 10

COMUNE TRIESTE
 SEZ. LONGERA - FOGLIO 13

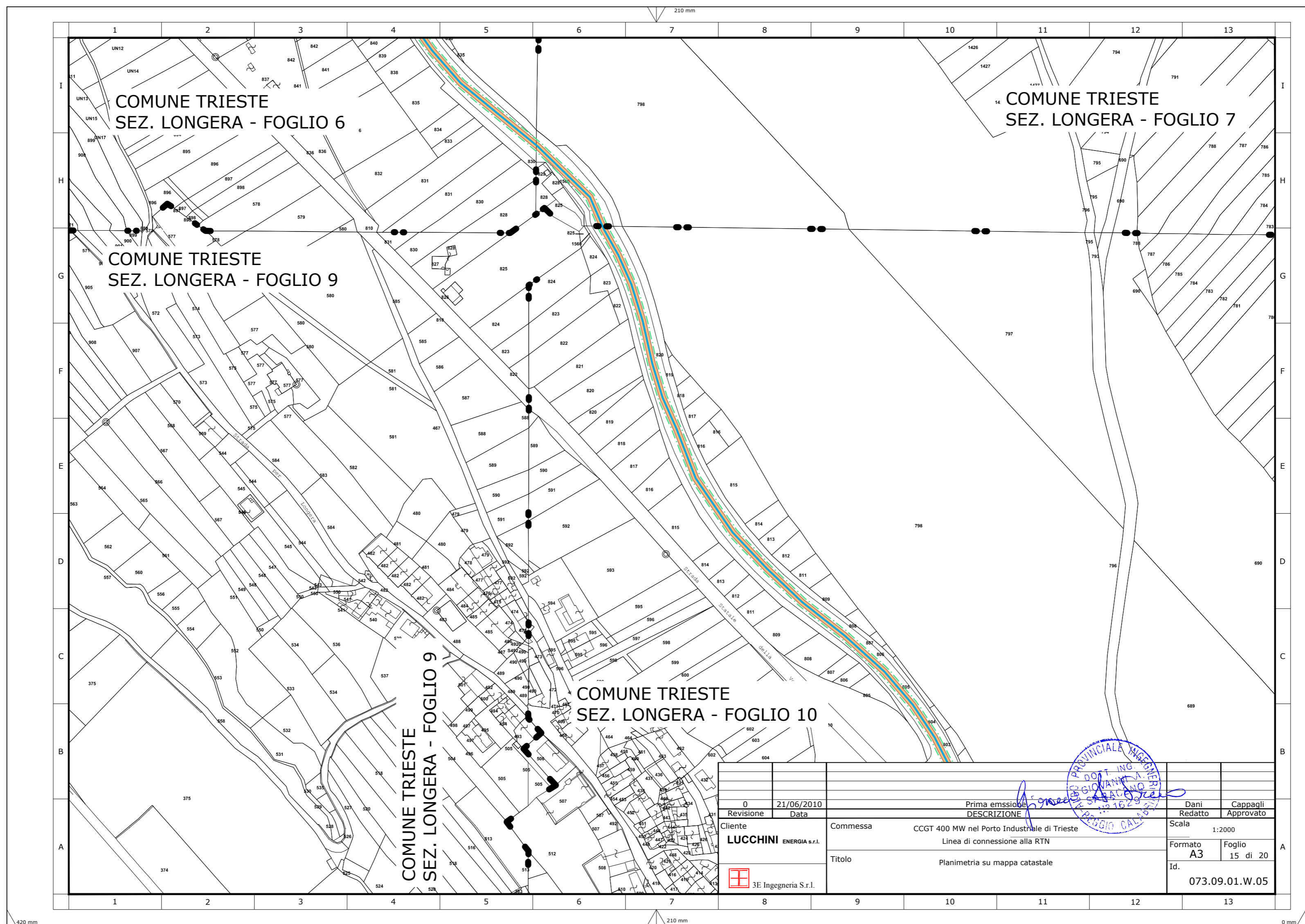
0	21/06/2010	Prima emissione	Dani	Cappadri
Revisione	Data	DESCRIZIONE	Redatto	Approvato
Cliente	LUCCHINI ENERGIA s.r.l.	Commissa	CCGT 400 MW nel Porto Industriale di Trieste Linea di connessione alla RTN	
		Titolo	Planimetria su mappa catastale	
			Scala	1:2000
			Formato	A3
			Foglio	14 di 20
			Id.	073.09.01.W.05



420 mm

210 mm

0 mm



COMUNE TRIESTE
SEZ. LONGERA - FOGLIO 6

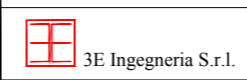
COMUNE TRIESTE
SEZ. LONGERA - FOGLIO 7

COMUNE TRIESTE
SEZ. LONGERA - FOGLIO 9

COMUNE TRIESTE
SEZ. LONGERA - FOGLIO 10

COMUNE TRIESTE
SEZ. LONGERA - FOGLIO 9

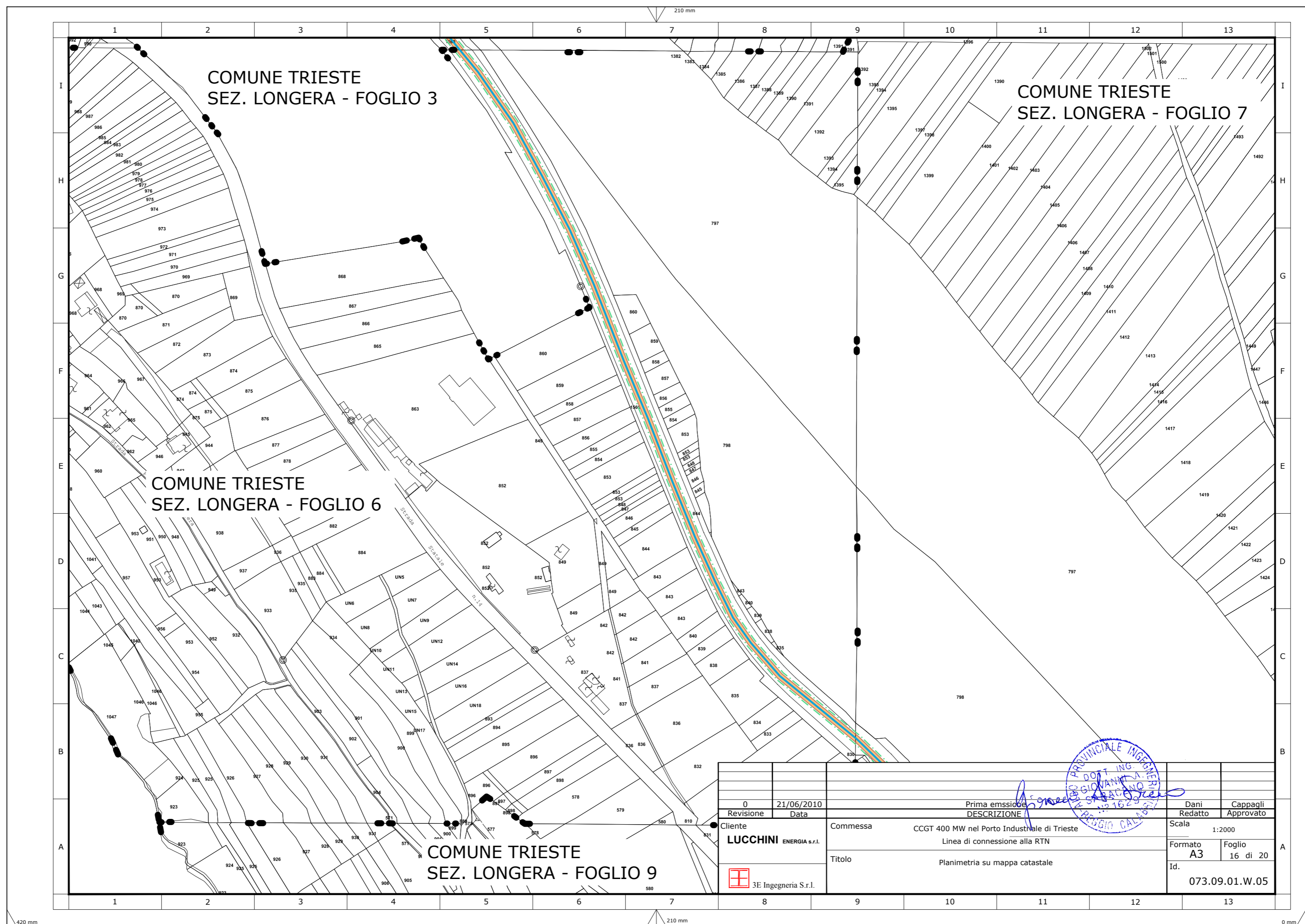
0	21/06/2010	Prima emissione	Dani	Cappagli
Revisione	Data	DESCRIZIONE	Redatto	Approvato
Cliente	LUCCHINI ENERGIA s.r.l.	Commissa	CCGT 400 MW nel Porto Industriale di Trieste Linea di connessione alla RTN	
Titolo	Planimetria su mappa catastale		Scala	1:2000
			Formato	Foglio
			A3	15 di 20
			Id.	073.09.01.W.05



420 mm

210 mm

0 mm




COMUNE TRIESTE
SEZ. LONGERA - FOGLIO 3

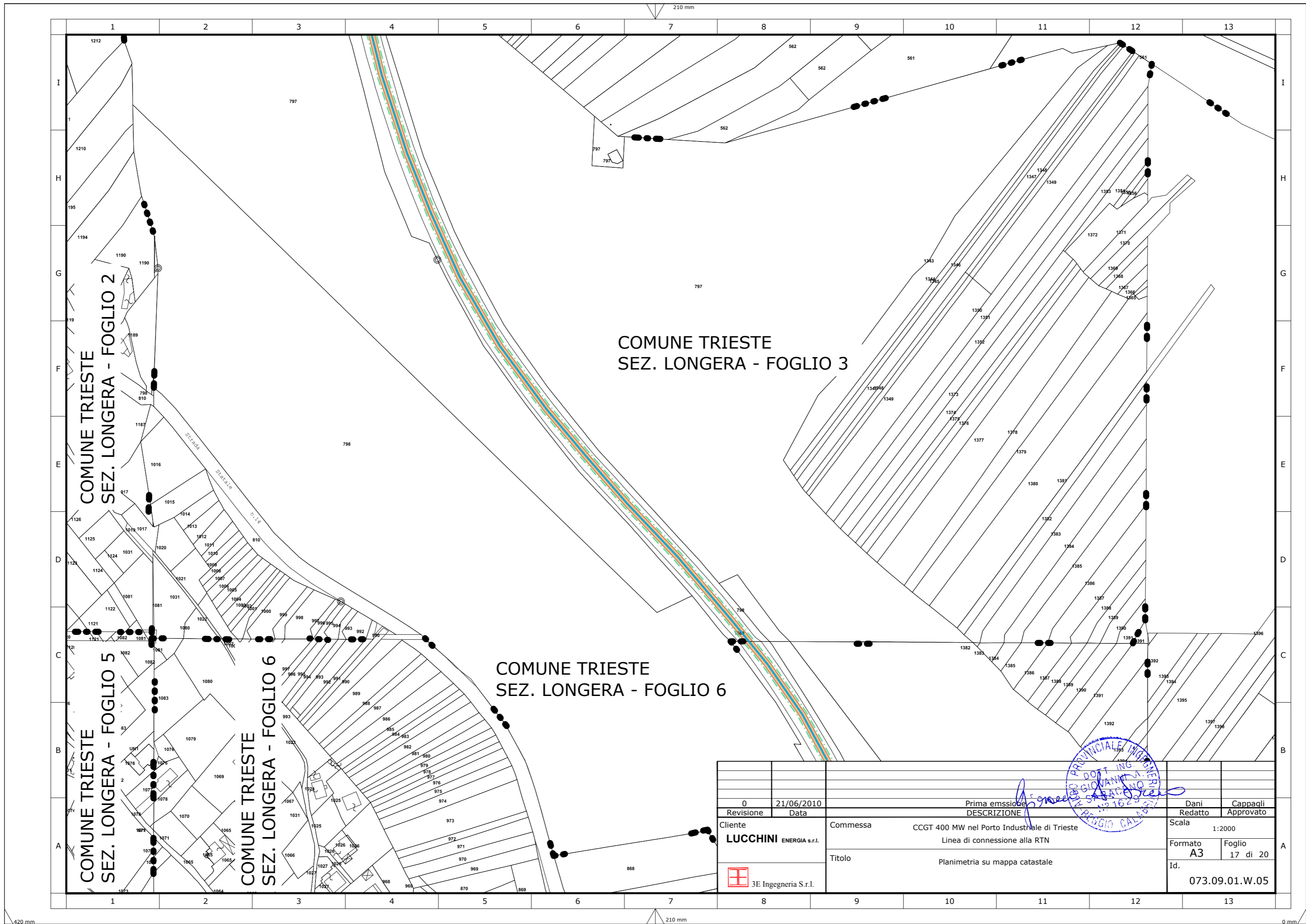
COMUNE TRIESTE
SEZ. LONGERA - FOGLIO 7

COMUNE TRIESTE
SEZ. LONGERA - FOGLIO 6

COMUNE TRIESTE
SEZ. LONGERA - FOGLIO 9

0	21/06/2010	Prima emissione	Dani	Cappagli
Revisione	Data	DESCRIZIONE	Redatto	Approvato
Cliente	LUCCHINI ENERGIA s.r.l.	Commissa	CCGT 400 MW nel Porto Industriale di Trieste Linea di connessione alla RTN	
Titolo		Planimetria su mappa catastale		
 3E Ingegneria S.r.l.			Scala	1:2000
			Formato	Foglio
			A3	16 di 20
			Id.	073.09.01.W.05





COMUNE TRIESTE
SEZ. LONGERA - FOGLIO 2

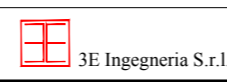
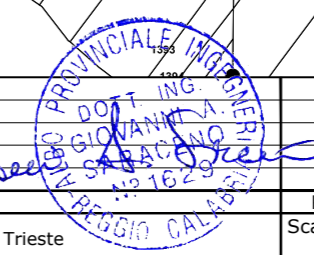
COMUNE TRIESTE
SEZ. LONGERA - FOGLIO 3

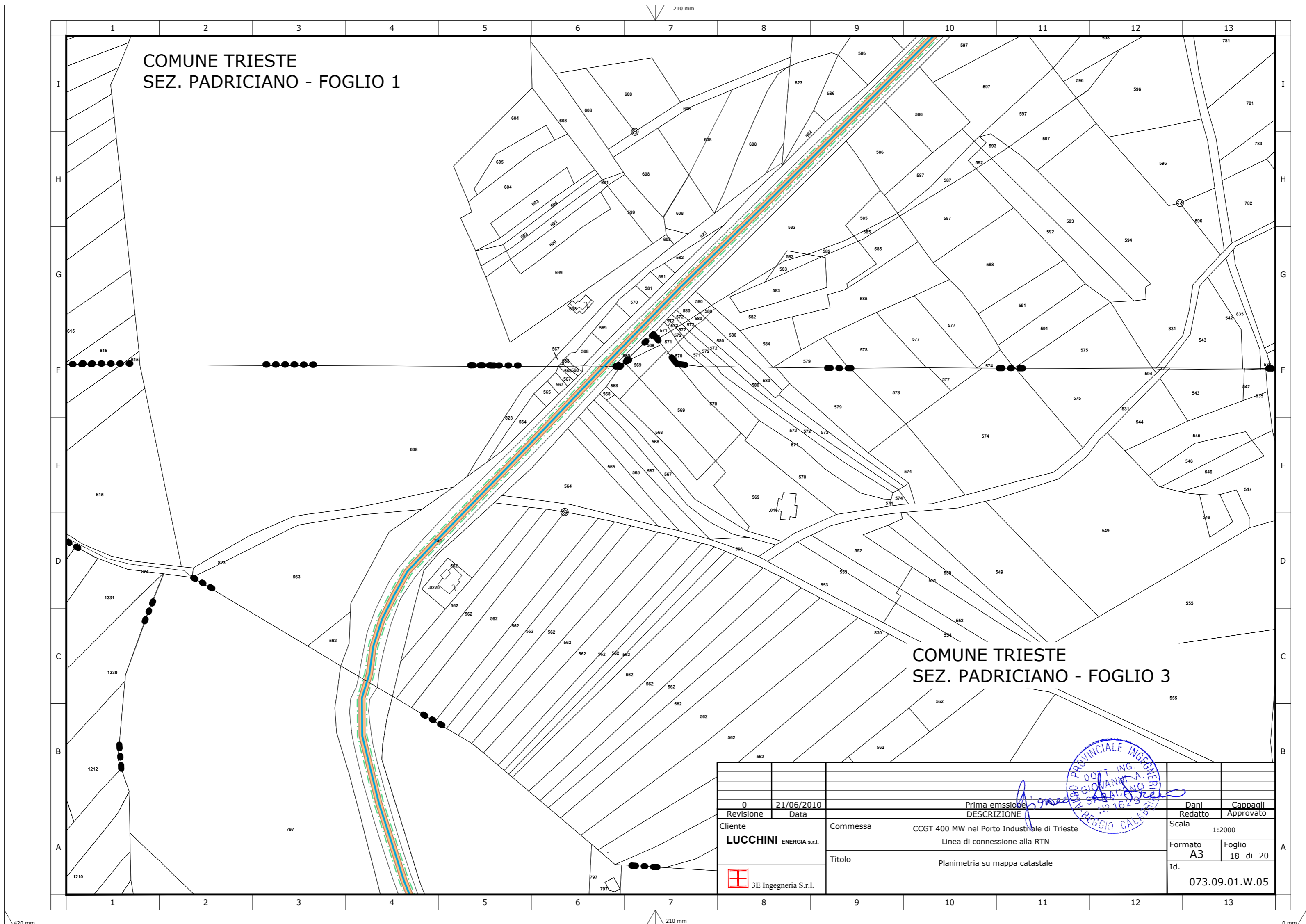
COMUNE TRIESTE
SEZ. LONGERA - FOGLIO 5

COMUNE TRIESTE
SEZ. LONGERA - FOGLIO 6

COMUNE TRIESTE
SEZ. LONGERA - FOGLIO 6

0	21/06/2010	Prima emissione	Dani	Cappagli
Revisione	Data	DESCRIZIONE	Redatto	Approvato
Cliente	LUCCHINI ENERGIA s.r.l.	Commissa	CCGT 400 MW nel Porto Industriale di Trieste Linea di connessione alla RTN	
		Titolo	Planimetria su mappa catastale	
			Scala	1:2000
			Formato	A3
			Foglio	17 di 20
			Id.	073.09.01.W.05





COMUNE TRIESTE
SEZ. PADRICIANO - FOGLIO 1

COMUNE TRIESTE
SEZ. PADRICIANO - FOGLIO 3

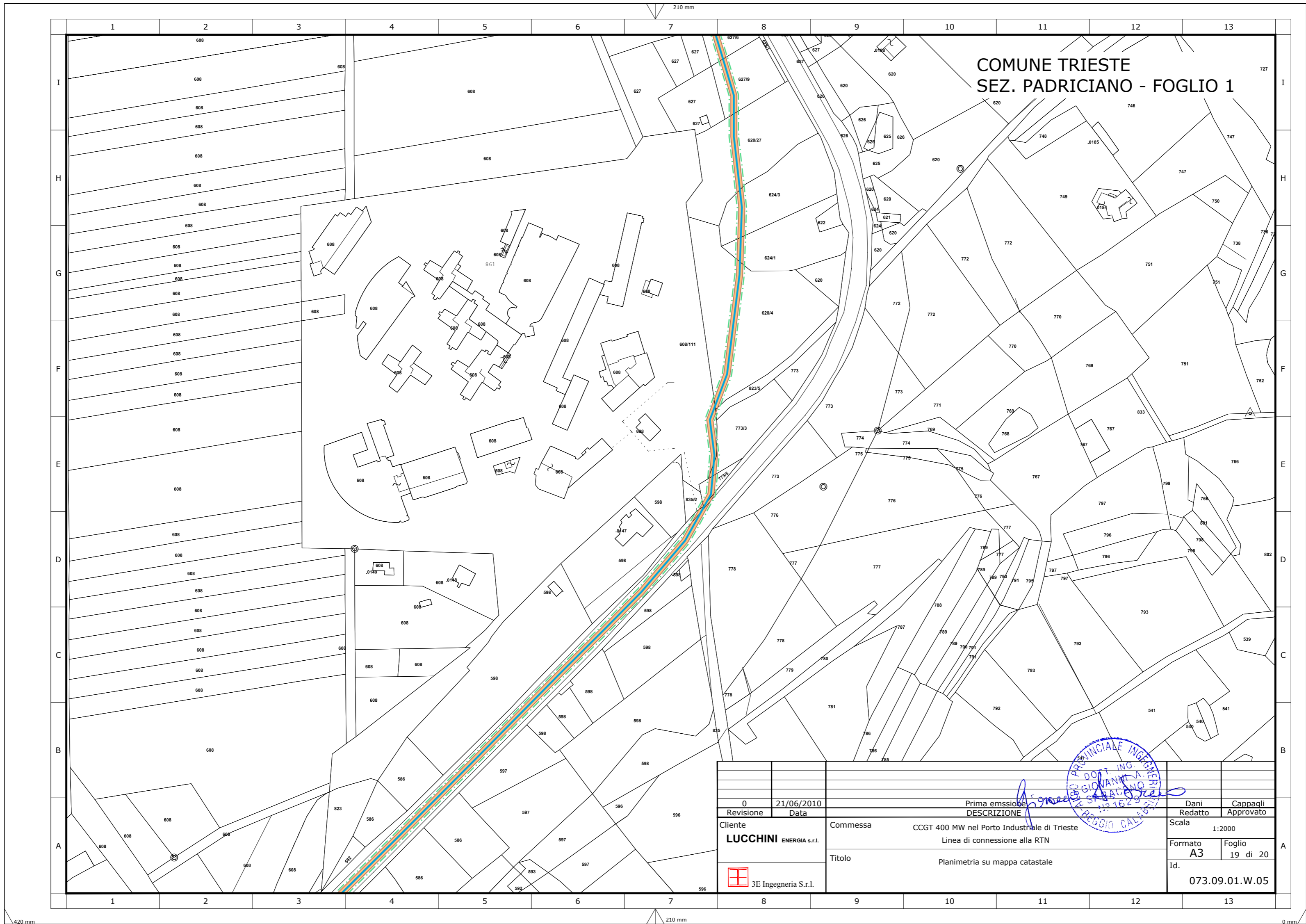
0	21/06/2010	Prima emissione	Dani	Cappadri
Revisione	Data	DESCRIZIONE	Redatto	Approvato
Cliente	Commissa		Scala	
LUCCHINI ENERGIA s.r.l.	CCGT 400 MW nel Porto Industriale di Trieste Linea di connessione alla RTN		1:2000	
	Titolo		Formato	Foglio
	Planimetria su mappa catastale		A3	18 di 20
			Id.	
			073.09.01.W.05	



420 mm

210 mm

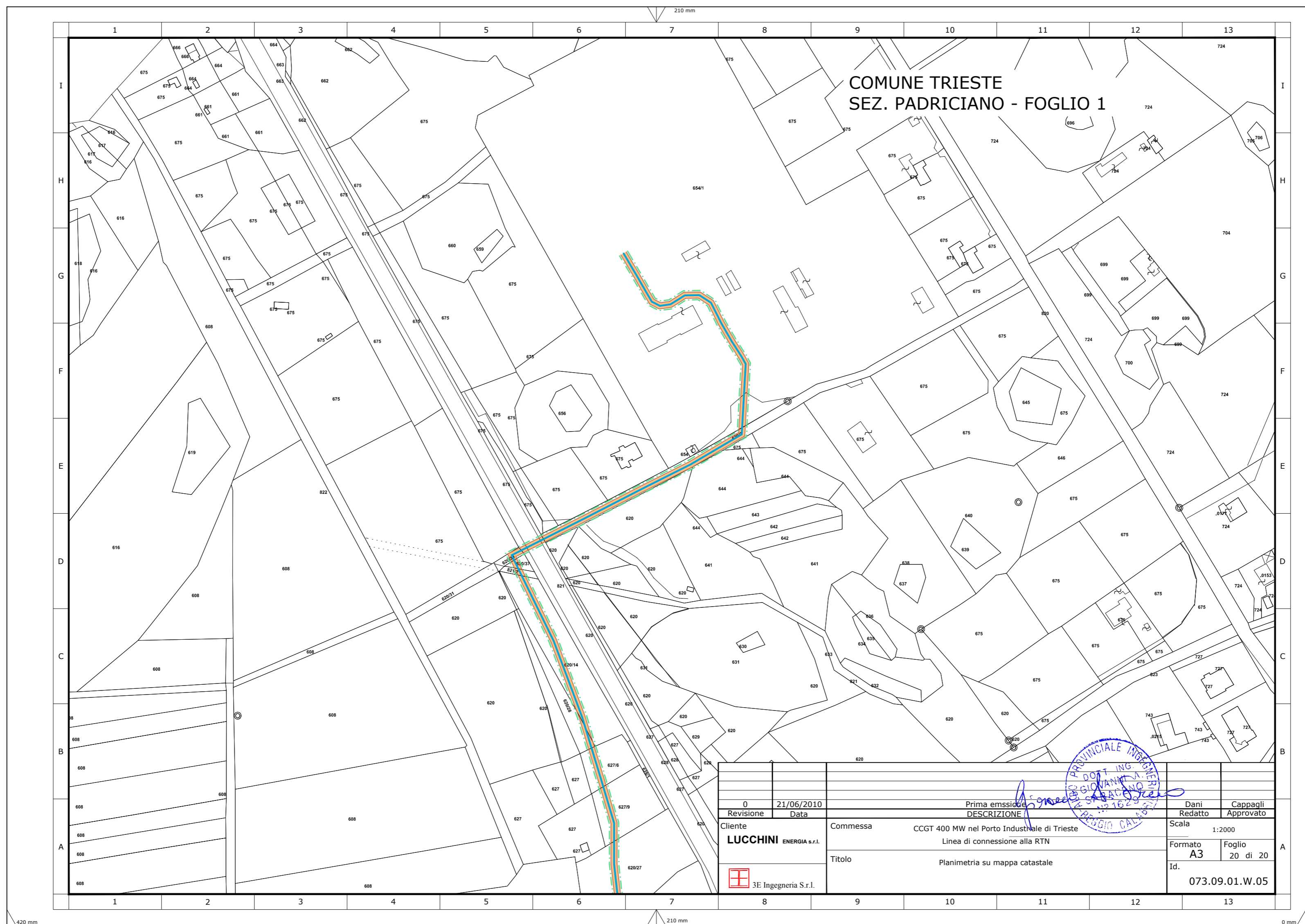
0 mm



COMUNE TRIESTE
SEZ. PADRICIANO - FOGLIO 1

0	21/06/2010	Prima emissione	Dani	Cappagli
Revisione	Data	DESCRIZIONE	Redatto	Approvato
Cliente LUCCHINI ENERGIA s.r.l.		Commessa CCGT 400 MW nel Porto Industriale di Trieste Linea di connessione alla RTN	Scala 1:2000	
 3E Ingegneria S.r.l.		Titolo Planimetria su mappa catastale	Formato A3	Foglio 19 di 20
			Id. 073.09.01.W.05	





COMUNE TRIESTE
SEZ. PADRICIANO - FOGLIO 1

0	21/06/2010	Prima emissione	Dani	Cappagli
Revisione	Data	DESCRIZIONE	Redatto	Approvato
Cliente	LUCCHINI ENERGIA s.r.l.	Commissa	CCGT 400 MW nel Porto Industriale di Trieste Linea di connessione alla RTN	
Titolo	Planimetria su mappa catastale		Scala	1:2000
 3E Ingegneria S.r.l.			Formato	Foglio
			A3	20 di 20
			Id.	073.09.01.W.05

