

WTG13
Sez. WTG13_18
Prog: +0+510.00
Scala: 200:200
Q.Rit.: 270.00

PROGRESSIVE TERRENO	0+510.00	0+515.00	0+520.00	0+525.00	0+530.00	0+535.00	0+540.00	0+545.00	0+550.00	0+555.00	0+560.00	0+565.00	0+570.00	0+575.00	0+580.00	0+585.00	0+590.00	0+595.00	0+600.00
QUOTE TERRENO	5.00	5.00	5.00	5.00	5.00	5.00	5.00	5.00	5.00	5.00	5.00	5.00	5.00	5.00	5.00	5.00	5.00	5.00	5.00
Distanze PIANO TERRENO																			
PROGRESSIVE PROGETTO	0+510.00	0+515.00	0+520.00	0+525.00	0+530.00	0+535.00	0+540.00	0+545.00	0+550.00	0+555.00	0+560.00	0+565.00	0+570.00	0+575.00	0+580.00	0+585.00	0+590.00	0+595.00	0+600.00
QUOTE PROGETTO																			
Distanze PIANO PROGETTO																			

WTG13
Sez. WTG13_19
Prog: +0+540.00
Scala: 200:200
Q.Rit.: 270.00

PROGRESSIVE TERRENO	0+540.00	0+545.00	0+550.00	0+555.00	0+560.00	0+565.00	0+570.00	0+575.00	0+580.00	0+585.00	0+590.00	0+595.00	0+600.00	0+605.00	0+610.00	0+615.00	0+620.00	0+625.00	0+630.00
QUOTE TERRENO	5.00	5.00	5.00	5.00	5.00	5.00	5.00	5.00	5.00	5.00	5.00	5.00	5.00	5.00	5.00	5.00	5.00	5.00	5.00
Distanze PIANO TERRENO																			
PROGRESSIVE PROGETTO	0+540.00	0+545.00	0+550.00	0+555.00	0+560.00	0+565.00	0+570.00	0+575.00	0+580.00	0+585.00	0+590.00	0+595.00	0+600.00	0+605.00	0+610.00	0+615.00	0+620.00	0+625.00	0+630.00
QUOTE PROGETTO																			
Distanze PIANO PROGETTO																			

WTG13
Sez. WTG13_20
Prog: +0+570.00
Scala: 200:200
Q.Rit.: 270.00


PROGRESSIVE TERRENO	0+570.00	0+575.00	0+580.00	0+585.00	0+590.00	0+595.00	0+600.00	0+605.00	0+610.00	0+615.00	0+620.00	0+625.00	0+630.00	0+635.00	0+640.00	0+645.00	0+650.00	0+655.00	0+660.00
QUOTE TERRENO	5.00	5.00	5.00	5.00	5.00	5.00	5.00	5.00	5.00	5.00	5.00	5.00	5.00	5.00	5.00	5.00	5.00	5.00	5.00
Distanze PIANO TERRENO																			
PROGRESSIVE PROGETTO	0+570.00	0+575.00	0+580.00	0+585.00	0+590.00	0+595.00	0+600.00	0+605.00	0+610.00	0+615.00	0+620.00	0+625.00	0+630.00	0+635.00	0+640.00	0+645.00	0+650.00	0+655.00	0+660.00
QUOTE PROGETTO																			
Distanze PIANO PROGETTO																			

WTG13
Sez. WTG13_21
Prog: +0+600.00
Scala: 200:200
Q.Rit.: 270.00

PROGRESSIVE TERRENO	0+600.00	0+605.00	0+610.00	0+615.00	0+620.00	0+625.00	0+630.00	0+635.00	0+640.00	0+645.00	0+650.00	0+655.00	0+660.00	0+665.00	0+670.00	0+675.00	0+680.00	0+685.00	0+690.00
QUOTE TERRENO	5.00	5.00	5.00	5.00	5.00	5.00	5.00	5.00	5.00	5.00	5.00	5.00	5.00	5.00	5.00	5.00	5.00	5.00	5.00
Distanze PIANO TERRENO																			
PROGRESSIVE PROGETTO	0+600.00	0+605.00	0+610.00	0+615.00	0+620.00	0+625.00	0+630.00	0+635.00	0+640.00	0+645.00	0+650.00	0+655.00	0+660.00	0+665.00	0+670.00	0+675.00	0+680.00	0+685.00	0+690.00
QUOTE PROGETTO																			
Distanze PIANO PROGETTO																			

WTG13
Sez. WTG13_22
Prog: +0+630.00
Scala: 200:200
Q.Rit.: 260.00

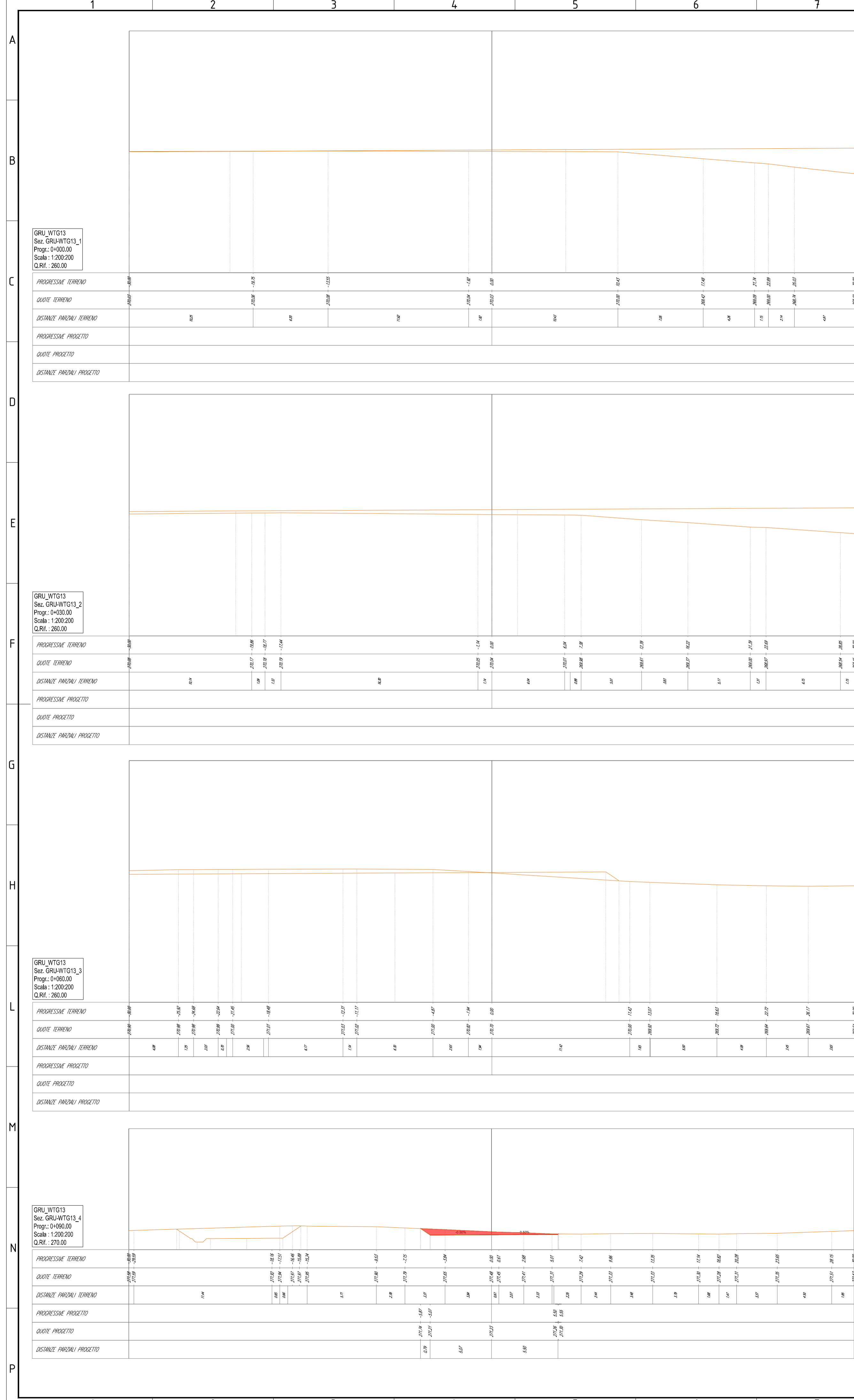
PROGRESSIVE TERRENO	0+630.00	0+635.00	0+640.00	0+645.00	0+650.00	0+655.00	0+660.00	0+665.00	0+670.00	0+675.00	0+680.00	0+685.00	0+690.00	0+695.00	0+700.00	0+705.00	0+710.00	0+715.00	0+720.00
QUOTE TERRENO	5.00	5.00	5.00	5.00	5.00	5.00	5.00	5.00	5.00	5.00	5.00	5.00	5.00	5.00	5.00	5.00	5.00	5.00	5.00
Distanze PIANO TERRENO																			
PROGRESSIVE PROGETTO	0+630.00	0+635.00	0+640.00	0+645.00	0+650.00	0+655.00	0+660.00	0+665.00	0+670.00	0+675.00	0+680.00	0+685.00	0+690.00	0+695.00	0+700.00	0+705.00	0+710.00	0+715.00	0+720.00
QUOTE PROGETTO																			
Distanze PIANO PROGETTO																			



LEGENDA

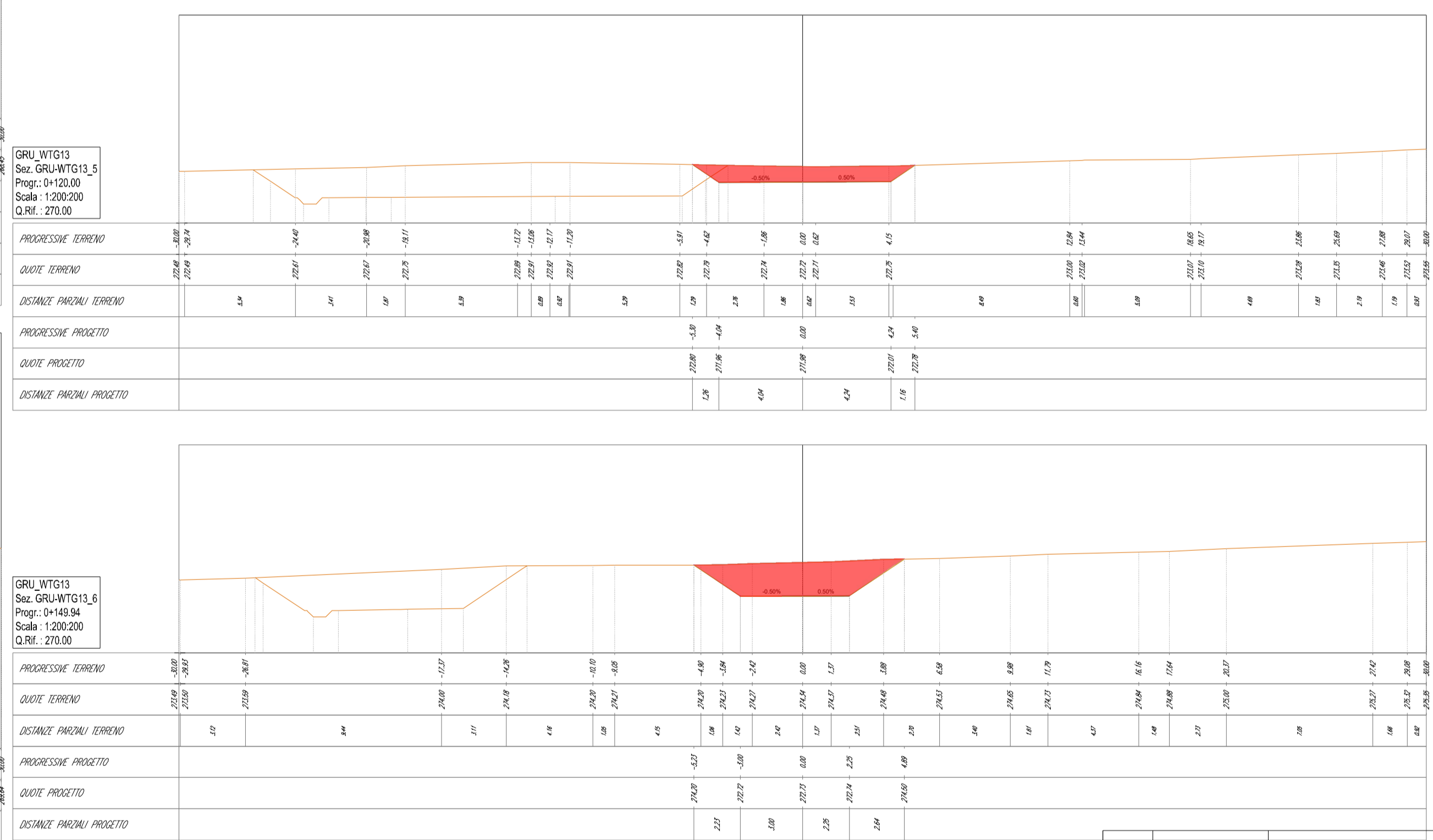
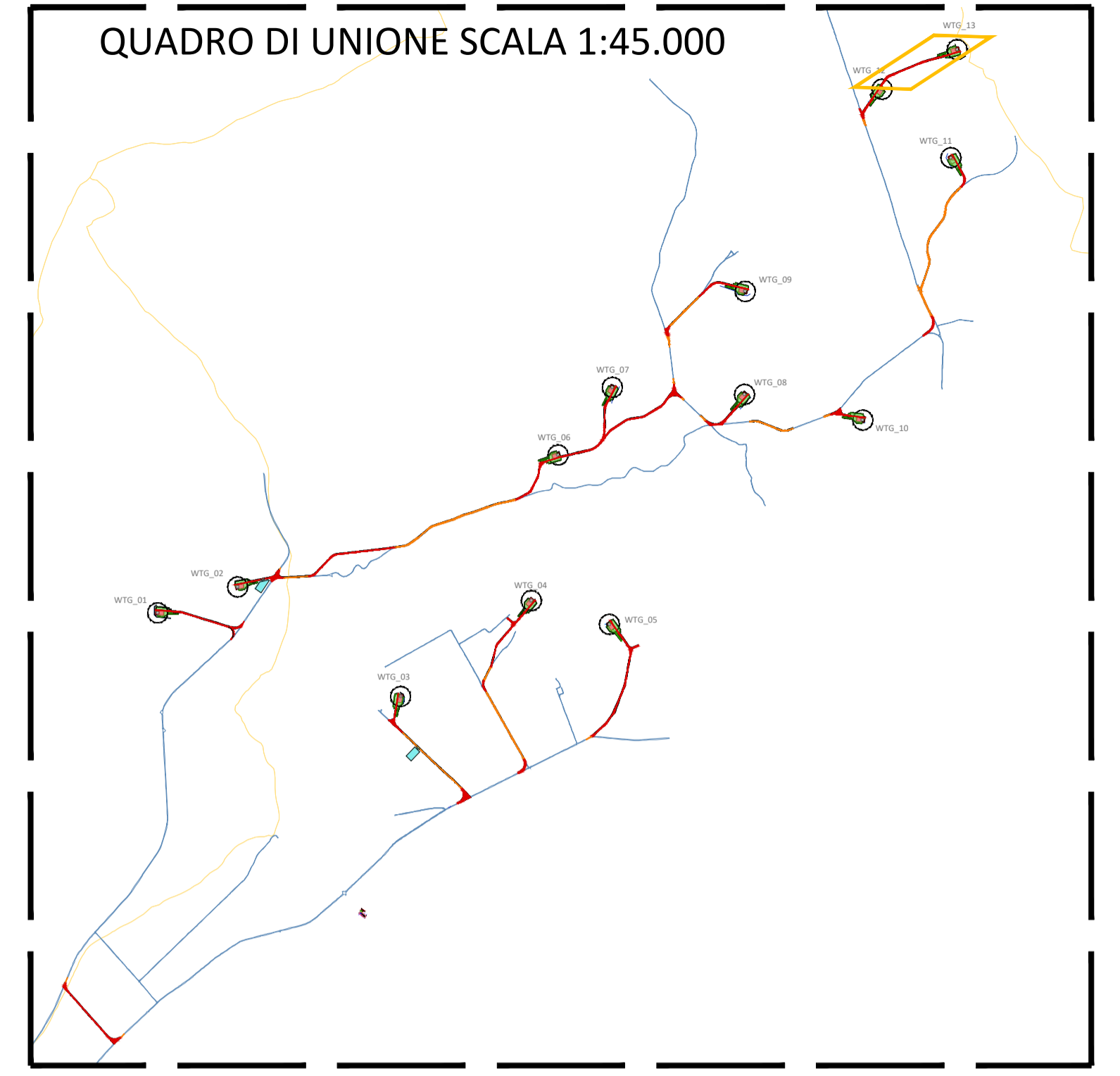
- Terreno
- Rilevato
- Scotico
- Base
- Sub-base

00	02/02/2024	PRIMA EMISSIONE	F. Sisti	A. Sergi
REV. N.	DATA	DESCRIZIONE	PREPARATO	APPROVATO
Rev.	Date	Description	Prepared	Approved
DIRETTORE TECNICO / Technical Director			FIRMA / SIGNATURE	
ING. ANTONIO SERGI				
NOME D'ARCHIVIO / FILE NAME		DATA / Date		
SCS.DES.D.CIV.ITA.W.5681.011.00		02/02/2024		
FORMATO DEL DISEGNO / Drawing Format	SCALA DEL DISEGNO / Drawing scale	NUMERO FOGLIO DEL DISEGNO / Drawing sheet		
A1	200:200	85 di/of 91		
SOGGETTO PROPONENTE / Proponent		IMPIANTO EOLICO MONTEMILONE		
SCS ENLIN S.r.l. Sede Legale: Via F.lli Ajazzi, 10 72017 Ostuni (BR) P. IVA 02703630745		SCOPO DOCUMENTO / Utilization Scope		
PROGETTISTA / Technical Advisor		ITER AUTORIZZATIVO		
SCS INGENIERIA		TITOLO / Title		
		A.16.a.17 - Sezioni trasversali correnti di progetto		
CODICE SCS / SCS Code				
COMPANY	PURPOSE	TYPE	DISCIPLINE	COUNTRY
SCS	DES	D	C I V I T A	W 5 6 8 1 0 1 1 0 0
TEC. PLANT PROGRESSIVE REVISION				


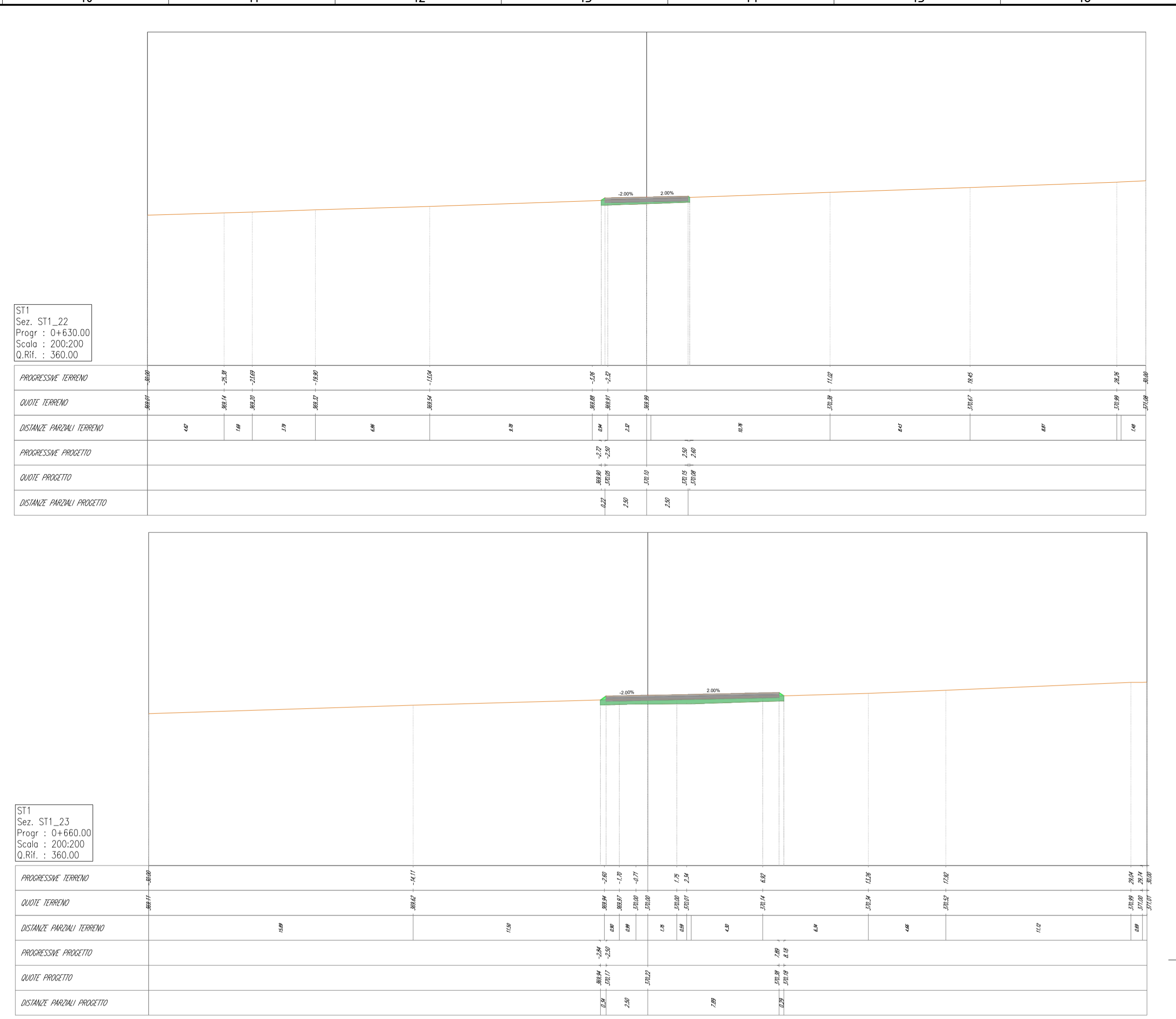
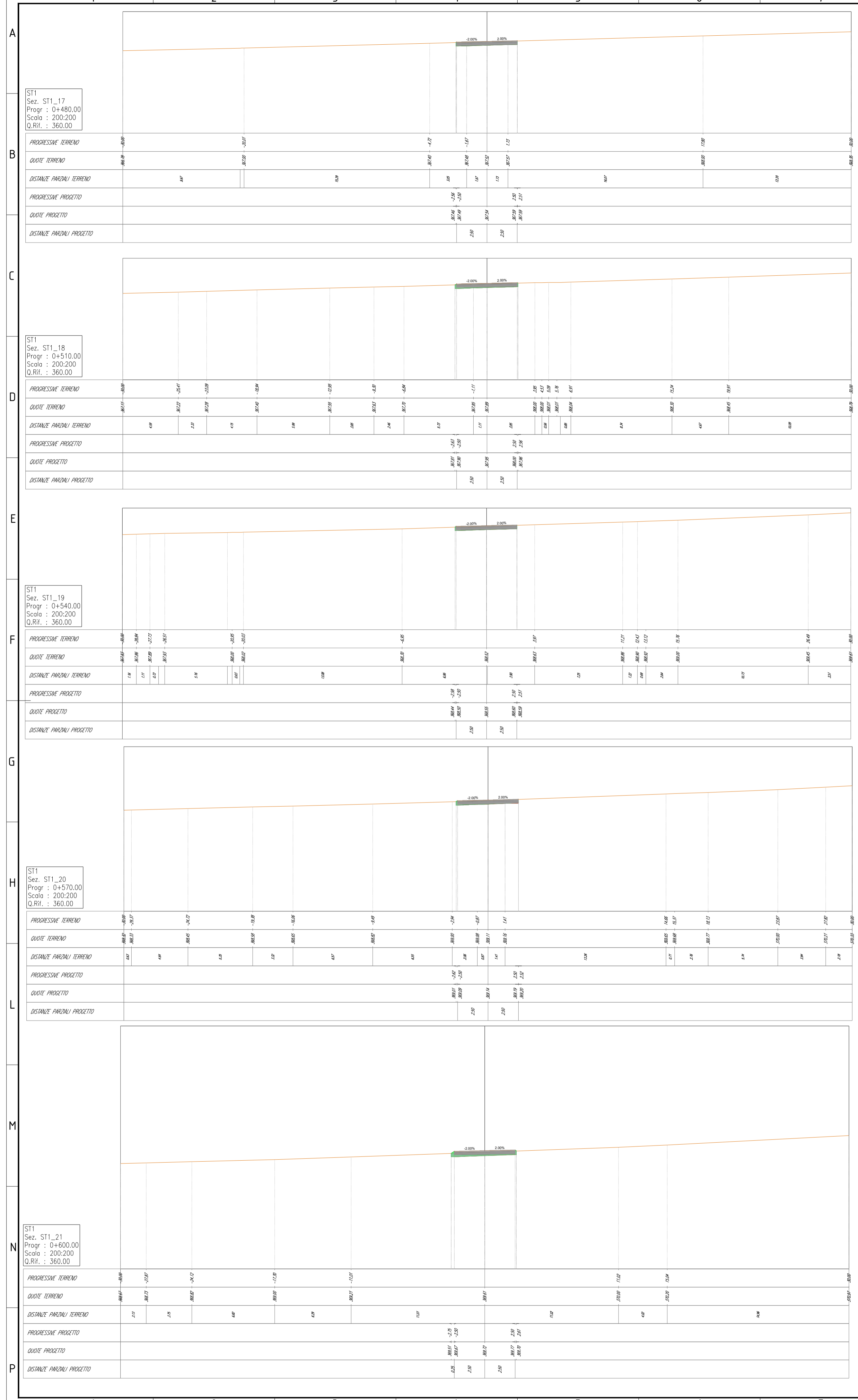


LEGENDA

- Terreno
- Rilevato
- Scotico
- Scavo
- Base
- Sub-base




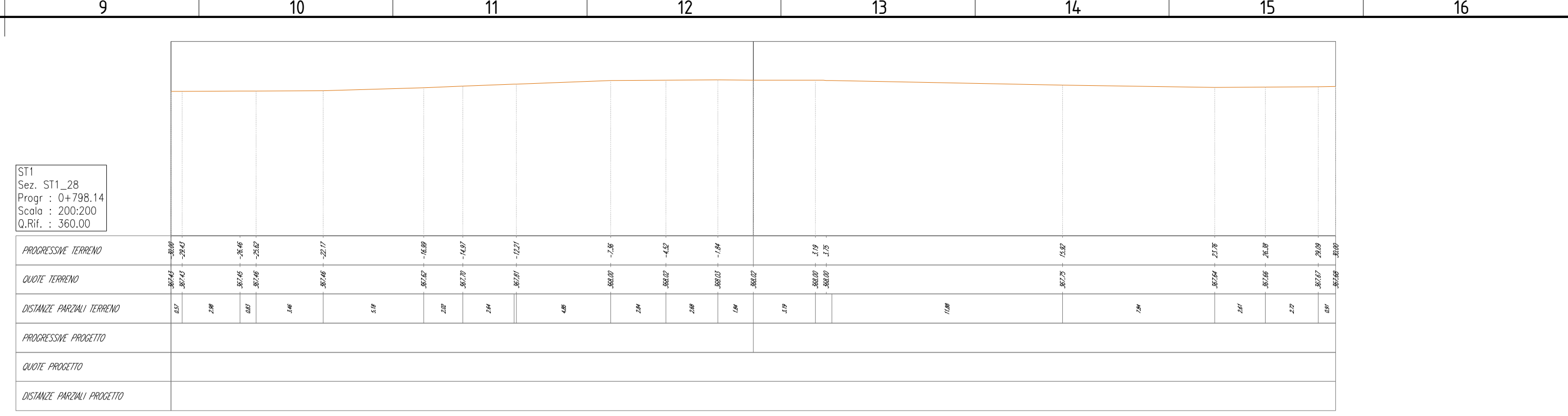
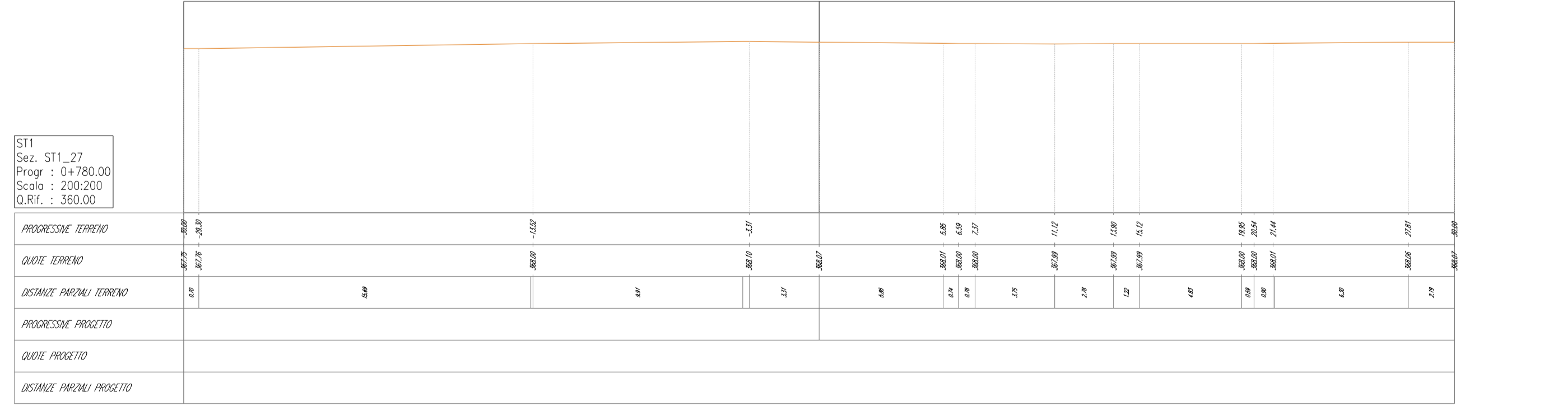
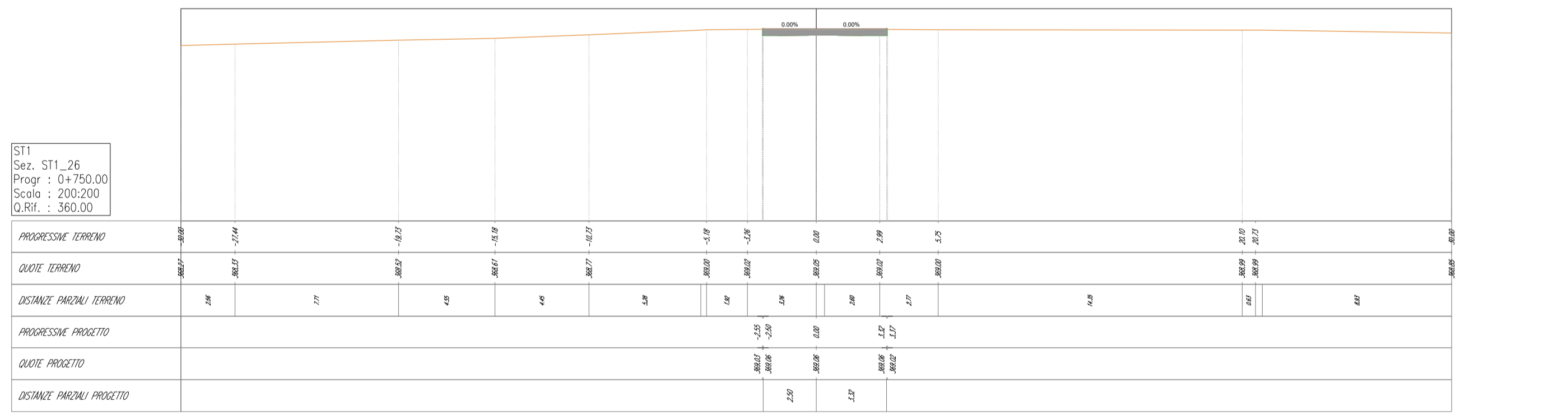
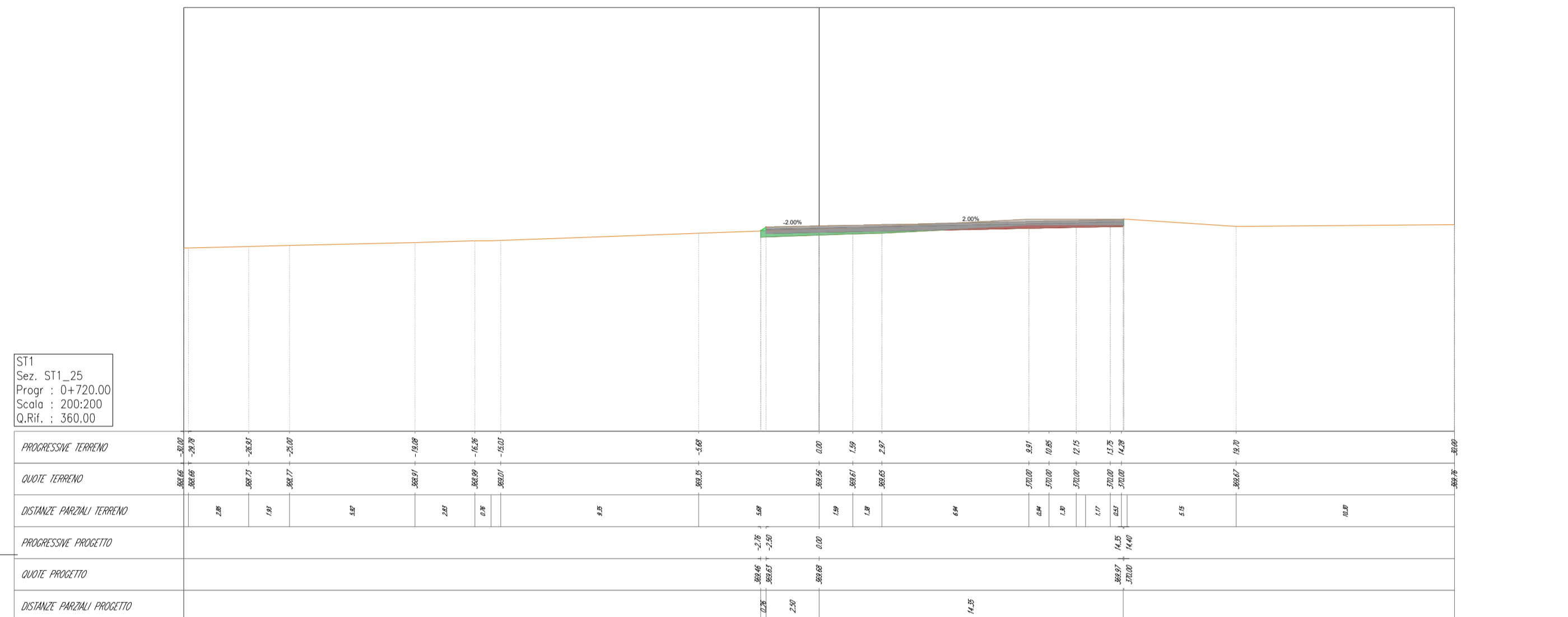
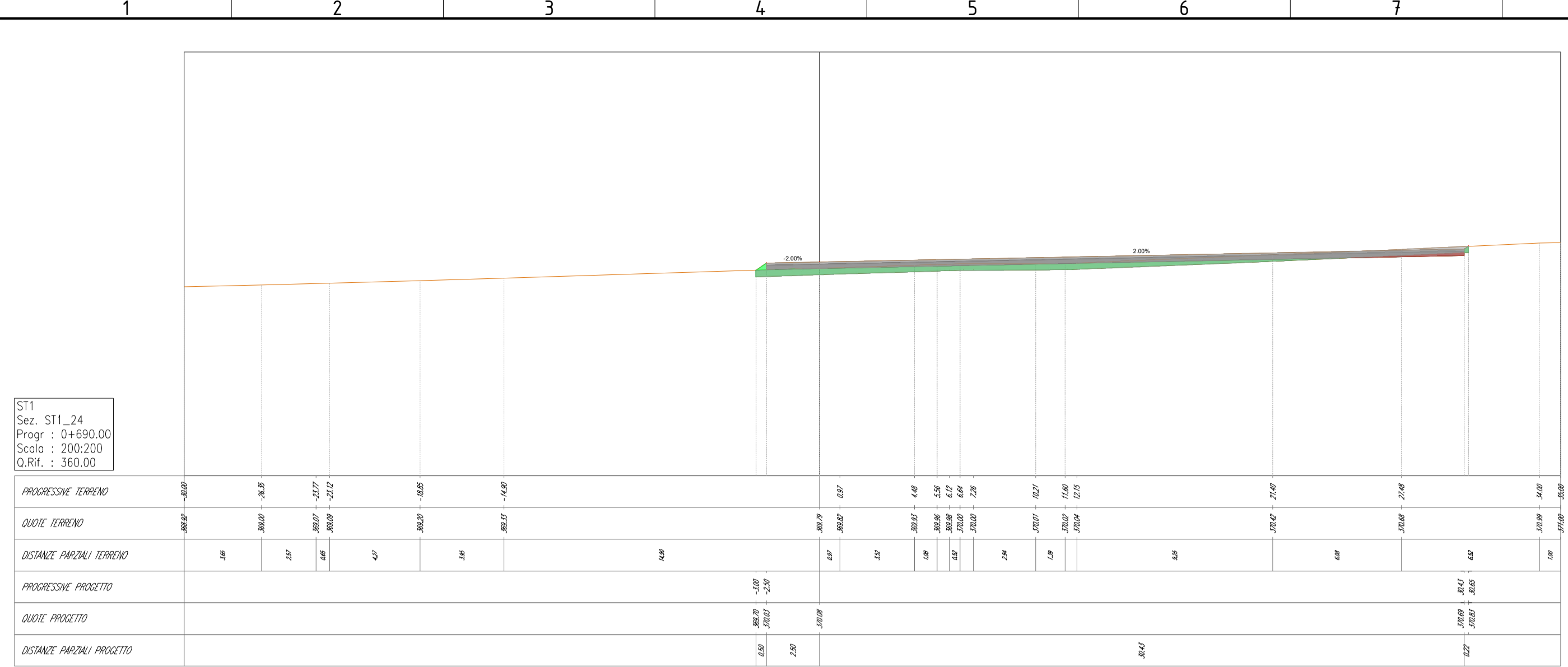
00	02/02/2024	PRIMA EMISSIONE	F. Sisti	A. Sergi
REV. N.	DATA	DESCRIZIONE	PREPARATO	APPROVATO
Rev.	Date	Description	Prepared	Approved
DIRETTORE TECNICO / Technical Director			FIRMA E FANIA Sign and Stamp	
ING. ANTONIO SERGI				
NOME D'ARCHIVIO / FILE NAME		DATA / Date		
SCS.DES.D.CIV.ITA.W.5681.011.00		02/02/2024		
FORMATO DEL DISEGNO / Drawing Format	SCALA DEL DISEGNO / Drawing scale	NUMERO FOGLIO DEL DISEGNO / Drawing sheet		
A1	200:200	87 divof 91		
SOGGETTO PROPONENTE / Proprietor		PROGETTO / Project		
SCS ENLIN S.r.l. Sede Legale: Via F.lli Anzani, 10 72017 Ostuni (BR) P. IVA 02703630745		IMPIANTO EOLICO MONTEMILONE		
SCOPO DOCUMENTO / Utilization Scope		ITER AUTORIZZATIVO		
PROGETTISTA / Technical Advisor		TITOLO / Title		
INGEGNERIA		A.16.a.17 - Sezioni trasversali correnti di progetto		
PROGETTO / Project		CODICE SCS / SCS Code		
COMPANY	PURPOSE	TYPE	DISCIPLINE	COUNTRY
SCS	DES	D	C I V I T A	W 5 6 8 1 0 1 1 0 0
TEC.	PLANT	PROGRESSIVE	REVISION	



LEGENDA

- Terreno
- Rilevato
- Scotico
- Scavo
- Base
- Sub-base

00	02/02/2024	PRIMA EMISSIONE	F. Sisti	A. Sergi
REV. N.	DATA	DESCRIZIONE	PREPARATO	APPROVATO
Rev.	Date	Description	Prepared	Approved
DIRETTORE TECNICO / Technical Director		ING. ANTONIO SERGI		
NOME D'ARCHIVIO / FILE NAME		DATA / Date		
SCS.DES.D.CIV.ITA.W.5681.011.00		02/02/2024		
FORMATO DEL DISEGNO / Drawing Format	SCALA DEL DISEGNO / Drawing scale	NUMERO FOGLIO DEL DISEGNO / Drawing sheet		
A1	200:200	90 di/of 91		
SOGGETTO PROPONENTE / Proponent		PROGETTO / Project		
SCS ENLIN S.r.l.		IMPIANTO EOLICO MONTEMILONE		
Via F.lli Ajazzoli, 10 72017 Ostuni (BR) P. IVA 02703630745		SCOPO DOCUMENTO / Utilization Scope		
		ITER AUTORIZZATIVO		
PROGETTISTA / Technical Advisor		TITOLO / Title		
INGEGNERIA		A.16.a.17 - Sezioni trasversali correnti di progetto		
PROGETTO / Project		CODICE SCS / SCS Code		
IMPIANTO EOLICO MONTEMILONE		COMPANY	PURPOSE	TYPE
		SCS	DES	D
			C	I
			V	I
			T	A
			W	5
			6	8
			1	0
			1	1
			0	0



LEGENDA

- Terreno
- Rilevato
- Scotico
- Base
- Sub-base

00	02/02/2024	PRIMA EMISSIONE	F. Sisti	A. Sergi
REV. N.	DATA	DESCRIZIONE	PREPARATO	APPROVATO
Rev.	Date	Description	Prepared	Approved
DIRETTORE TECNICO / Technical Director		ING. ANTONIO SERGI		FIRMA E FARM4 Sign and Stamp
NOME D'ARCHIVIO / FILE NAME		SCS.DES.D.CIV.ITA.W.5681.011.00	DATA / Date	02/02/2024
FORMATO DEL DISEGNO / Drawing Format		A1	SCALA DEL DISEGNO / Drawing scale	200:200
SOGGETTO PROPONENTE / Proponent		SCS ENLIN S.r.l.	NUMERO FOGLIO DEL DISEGNO / Drawing sheet	
SCS ENLIN S.r.l.		91 di/of 91		
Sede Legale:		IMPIANTO EOLICO MONTEMILIONE		
Via F.lli Ajazzoli, 10		ITER AUTORIZZATIVO		
72017 Ostuni (BR)		TITOLO / Title		
P. IVA. 02703630745		A.16.a.17 - Sezioni trasversali correnti di progetto		
PROGETTISTA / Technical Advisor		CODICE SCS / SCS Code		
INGEGNERIA		COMPANY PURPOSE TYPE DISCIPLINE COUNTRY TEC. PLANT PROGRESSIVE REVISION		
IMPIANTO EOLICO MONTEMILIONE		SCS DES D C I V I T A W 5 6 8 1 0 1 1 0 0		