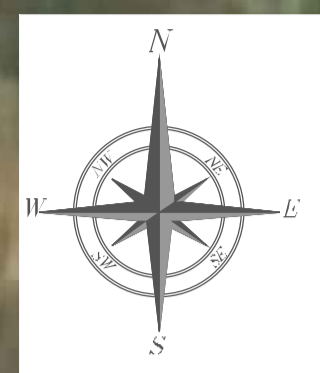
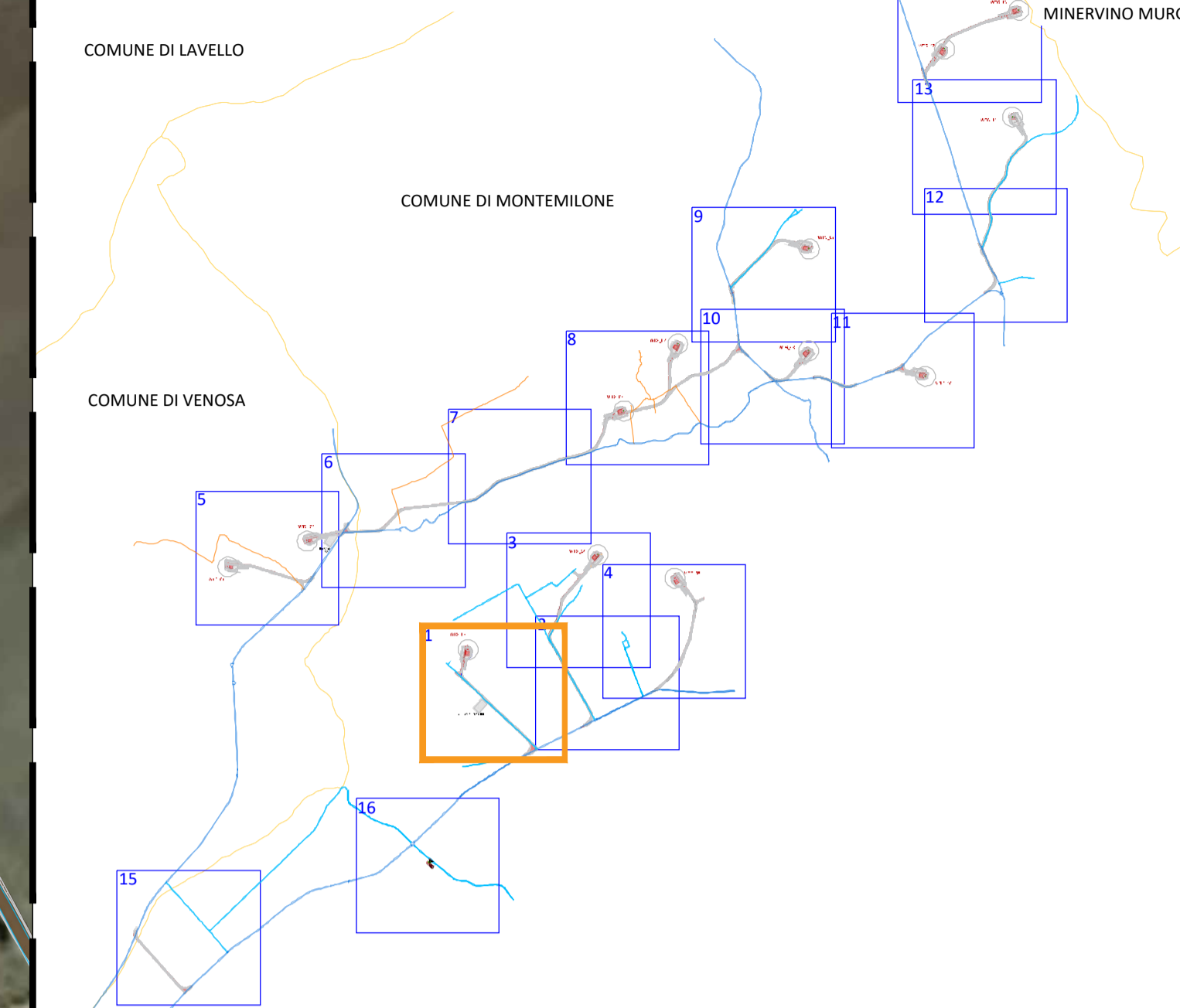


Planimetria della sistemazione finale del sito
SCALA 1:2.000

WTG_03



QUADRO DI UNIONE SCALA 1:50.000

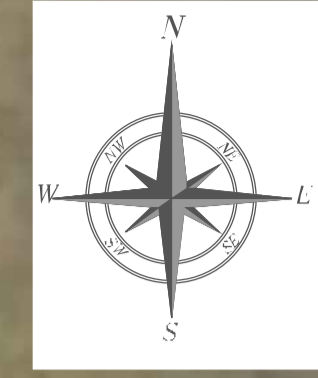


- LEGENDA**
- Piazzola Aerogeneratore
 - Rilevato
 - Scavo
 - Fondazione e sorvolo
 - Strada Locale Esistente
 - Strada Extra Urbana Secondaria Esistente
 - Viabilità secondaria esistente - Sentiero
 - Confini Comunali
 - Viabilità di nuova realizzazione e aree definitive
 - Viabilità esistente da adeguare
 - Aree Temporanee da rinaturalizzare

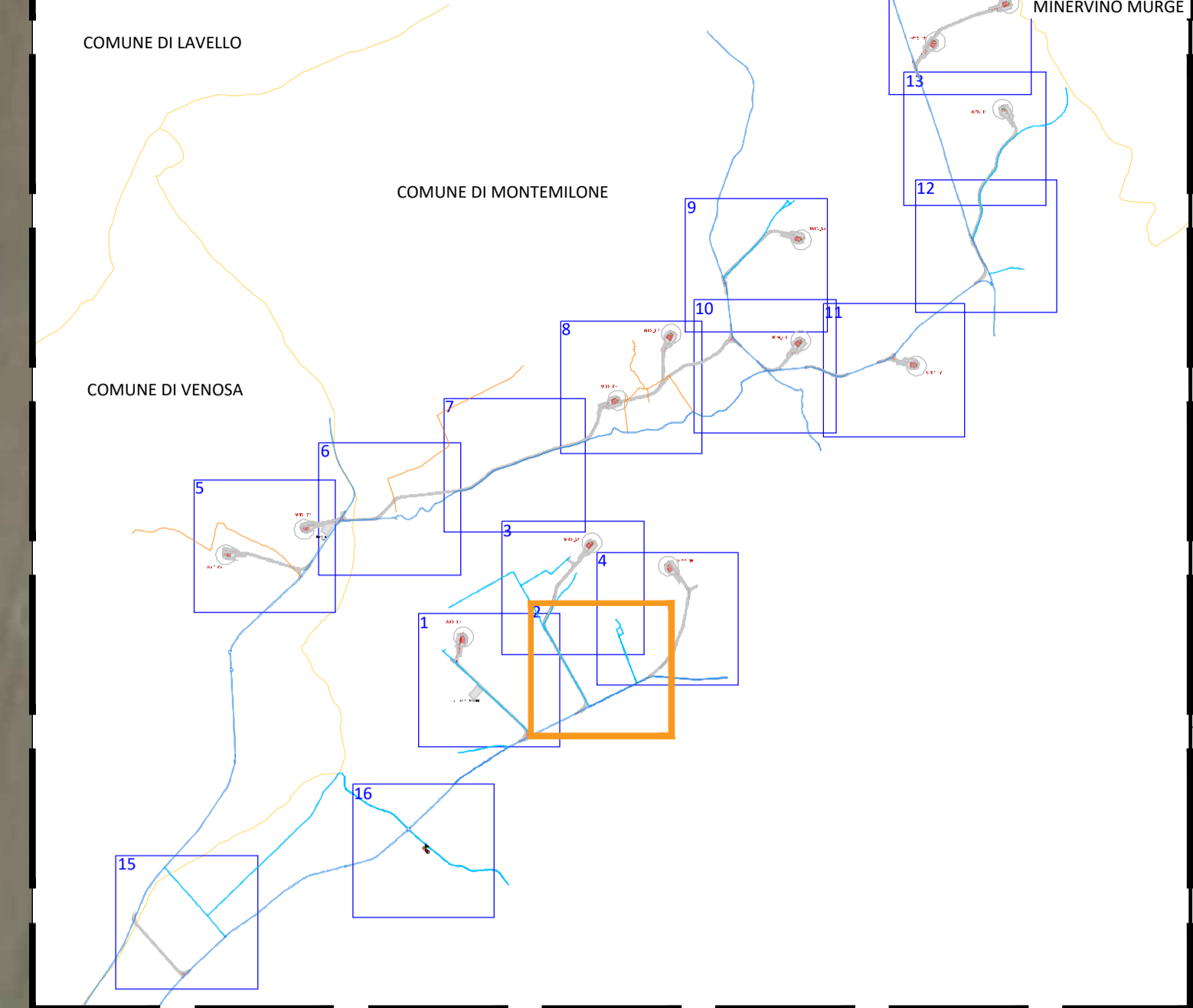
SITE CAMP E DEPOSITO

00	01/02/2024	PRIMA EMISSIONE	L. DEBITONTO	A. SERGI
REV. N. Rev.	DATA Date	DESCRIZIONE Description	PREPARATO Prepared	APPROVATO Approved
DIRETTORE TECNICO / Technical Director ING. ANTONIO SERGI			TIMBRO E FIRMA Sign and Stamp	
NOME ARCHIVIO / FILE NAME SCS.DES.D.CIV.ITA.W.5681.013.00		DATA / Date 01/02/2024		
FORMATO DEL DISEGNO / Drawing Format A1	SCALA DEL DISEGNO / Drawing scale 1:2000	NUMERO FOGLIO DEL DISEGNO / Drawing sheet 1 di/ of 16		
SOGGETTO PROPONENTE / Proposent SCS ENLIN S.r.l. Sede Legale: Via F. de' Appolisi, 10 72017 Celano (BR) P. IVA 02703630745		PROGETTO / Project IMPIANTO EOLICO MONTEMILONE		
PROGETTISTA / Technical Advisor SCS ENGINNERING		SCOPO DOCUMENTO / Utilization Scope ITER AUTORIZZATIVO		
PROGETTO / Project IMPIANTO EOLICO MONTEMILONE		TITOLO / Title A.16.a.21. Planimetria della sistemazione finale del sito		
CODICE SCS / SCS Code				
COMPANY	PURPOSE	TYPE	DISCIPLINE	COUNTRY
SCS	DES	D	C I V I T A	W 5
6	8	1	0	1
3	0	0	0	0

Planimetria della sistemazione finale del sito
SCALA 1:2.000



QUADRO DI UNIONE SCALA 1:50.000



LEGENDA

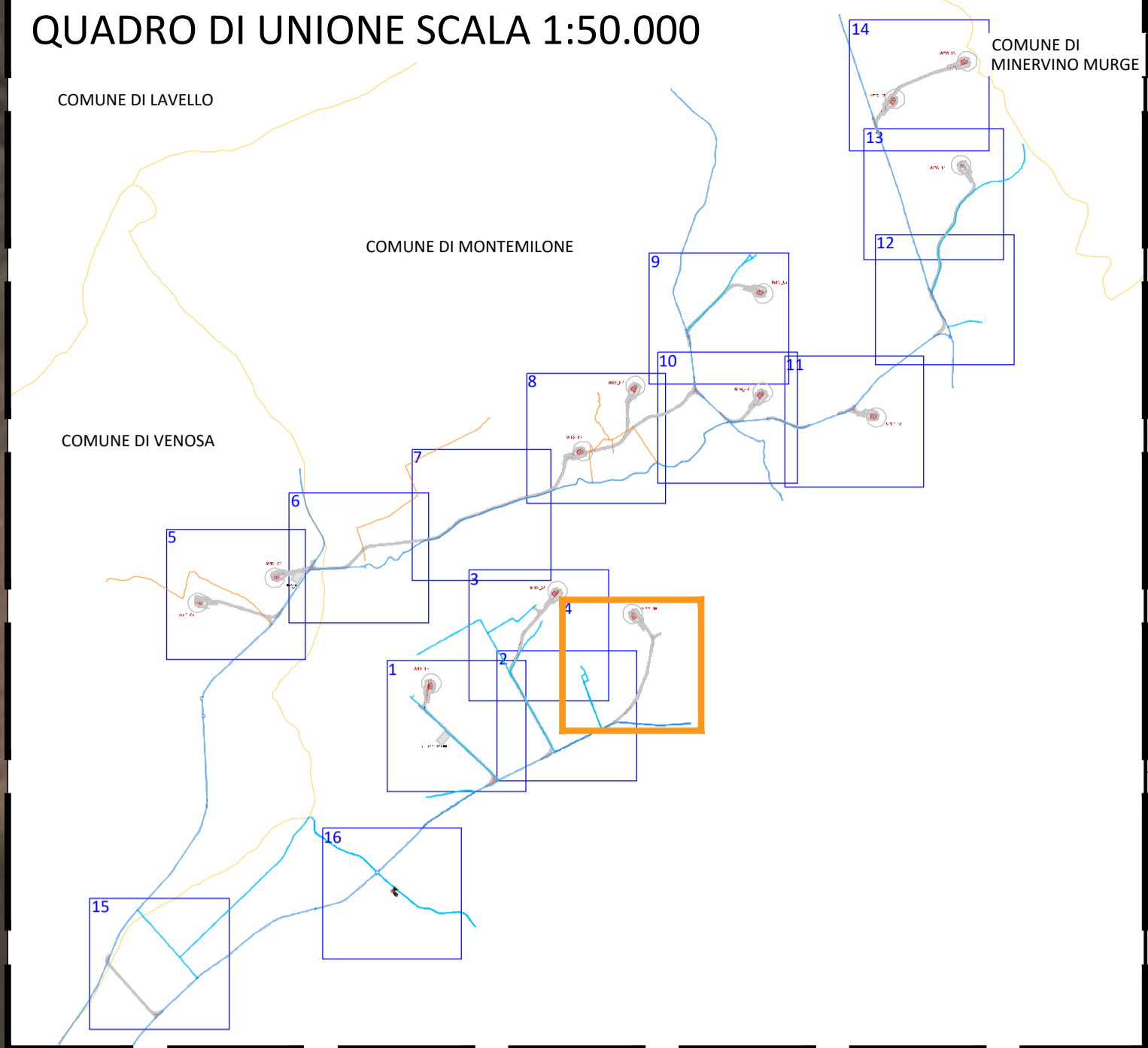
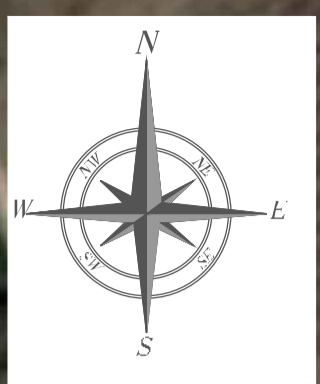
- Piazzola Aerogeneratore
- Rilevato
- Scavo
- Fondazione e sorvolo
- Strada Locale Esistente
- Strada Extra Urbana Secondaria Esistente
- Viabilità secondaria esistente - Sentiero
- Confini Comunali
- Viabilità di nuova realizzazione e aree definitive
- Viabilità esistente da adeguare
- Aree Temporanee da rinaturalizzare

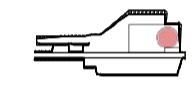
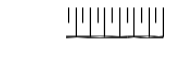









00	01/02/2024	PRIMA EMISSIONE	L. DEBITONTO	A. SERGI
REV. N. Rev.	DATA Date	DESCRIZIONE Description	PREPARATO Prepared	APPROVATO Approved
DIRETTORE TECNICO / Technical Director ING. ANTONIO SERGI			TIMBRO E FIRMA Sign and Stamp	
NOME ARCHIVIO / FILE NAME SCS.DES.D.CIV.ITA.W.5681.013.00		DATA / Date 01/02/2024		
FORMATO DEL DISEGNO / Drawing Format A1	SCALA DEL DISEGNO / Drawing scale 1:2000	NUMERO FOGLIO DEL DISEGNO / Drawing sheet 3 di/of 16		
SOGGETTO PROPONENTE / Proposent SCS ENLIN S.r.l. Sede Legale: Via F. de' Appolisi, 10 72017 Celano (BR) P. IVA 02703630745		PROGETTO / Project IMPIANTO EOLICO MONTEMILONE		
PROGETTISTA / Technical Advisor 		SCOPO DOCUMENTO / Utilization Scope ITER AUTORIZZATIVO		
PROGETTO / Project IMPIANTO EOLICO MONTEMILONE		TITOLO / Title A.16.a.21. Planimetria della sistemazione finale del sito		
CODICE SCS / SCS Code				
COMPANY	PURPOSE	TYPE	DISCIPLINE	COUNTRY
SCS	DES	D	C I V I T A	W 5
6	8	1	0	1
3	0	0	0	0



Planimetria della sistemazione finale del sito
SCALA 1:2.000

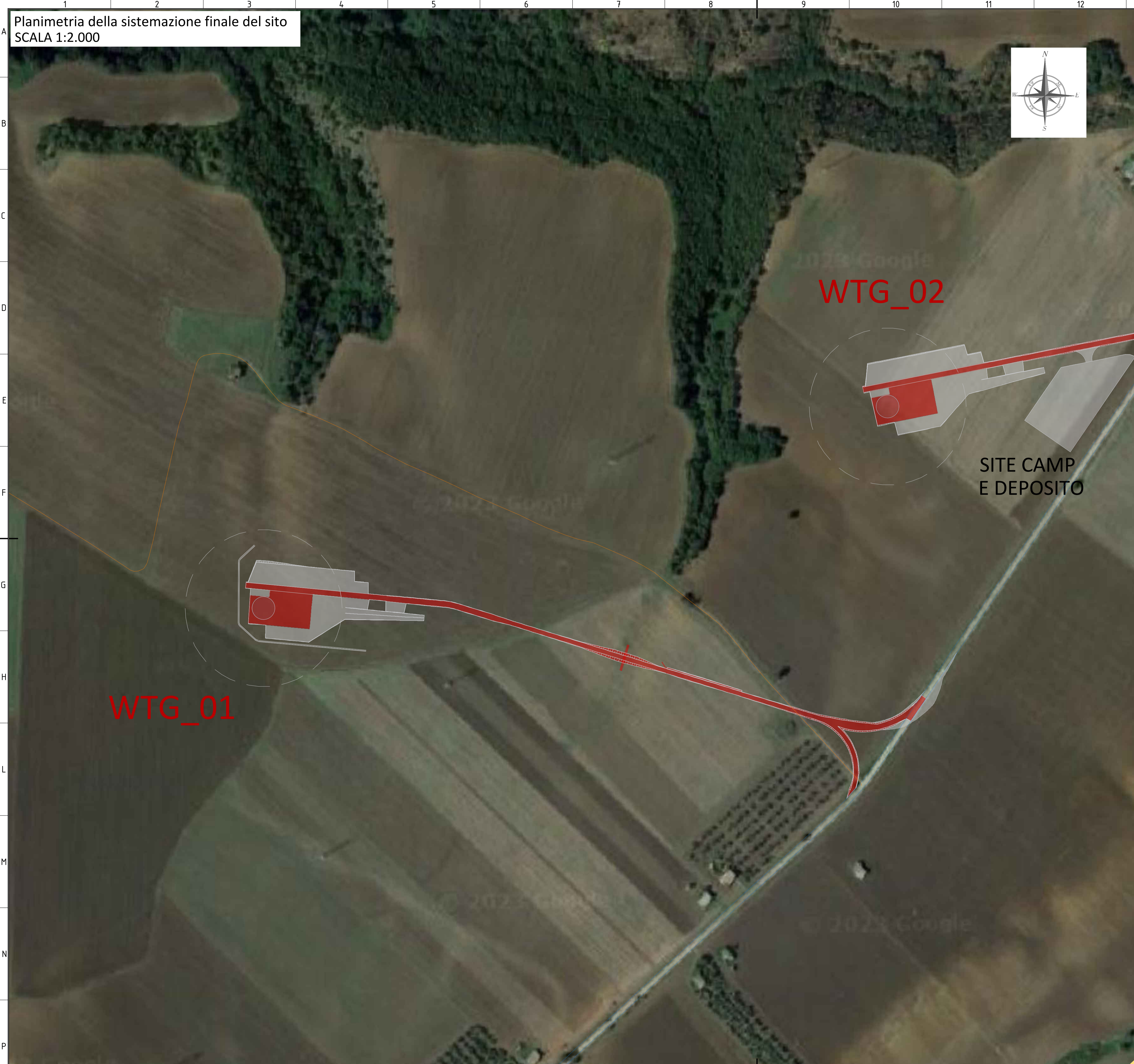
WTG_05



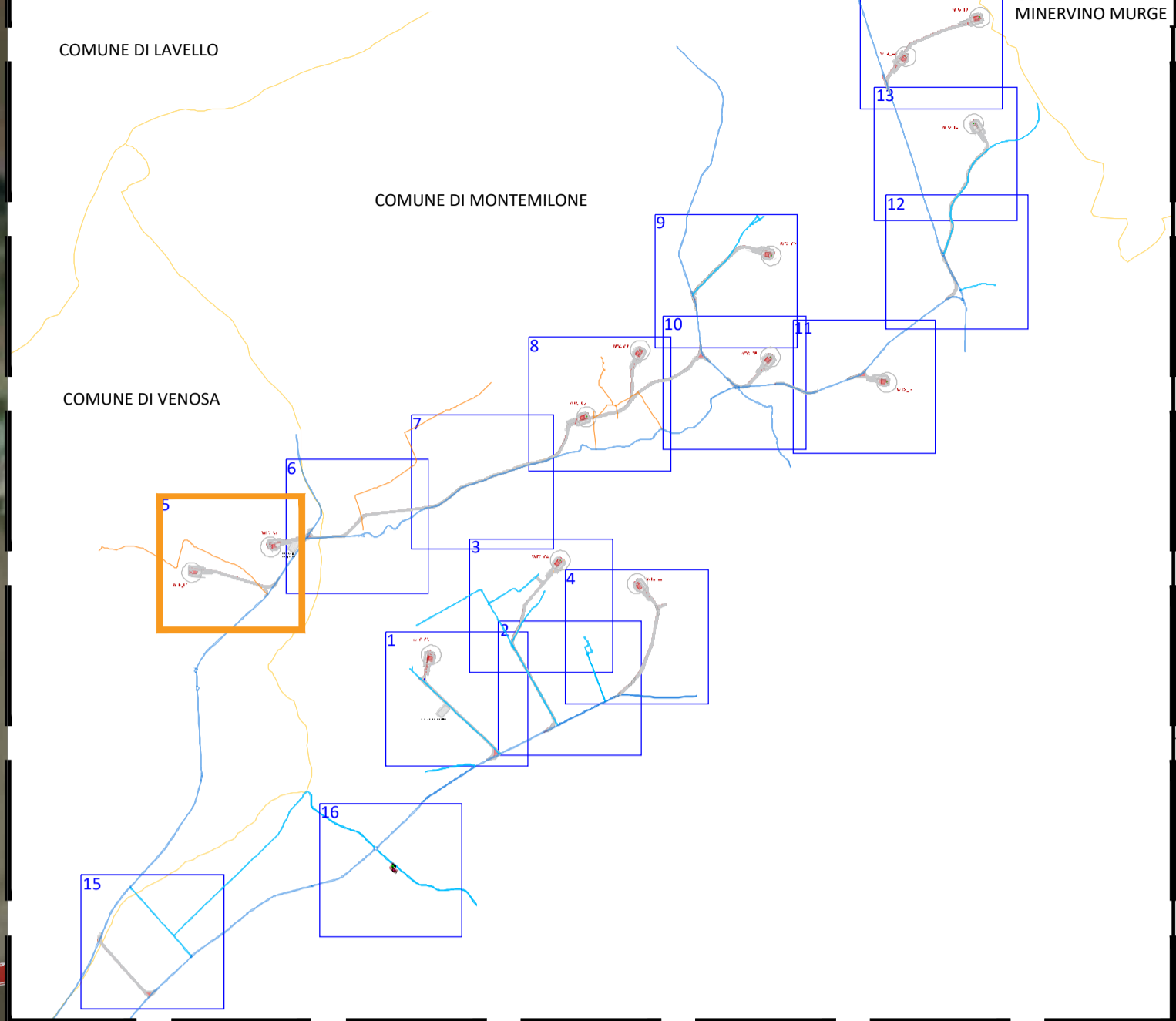
- LEGENDA**
-  Piazzola Aerogeneratore
 -  Rilevato
 -  Scavo
 -  Fondazione e sorvolo
 -  Strada Locale Esistente
 -  Strada Extra Urbana Secondaria Esistente
 -  Viabilità secondaria esistente - Sentiero
 -  Confini Comunali
 -  Viabilità di nuova realizzazione e aree definitive
 -  Viabilità esistente da adeguare
 -  Aree Temporanee da rinaturalizzare

00	01/02/2024	PRIMA EMISSIONE	L. DEBITONTO	A. SERGI
REV. N. Rev.	DATA Date	DESCRIZIONE Description	PREPARATO Prepared	APPROVATO Approved
DIRETTORE TECNICO Technical Director ING. ANTONIO SERGI			TIMBRO E FIRMA Sign and Stamp	
NOME ARCHIVIO/FILE NAME SCS.DES.D.CIV.ITA.W.5681.013.00		DATA Date 01/02/2024		
FORMATO DEL DISEGNO Drawing Format A1	SCALA DEL DISEGNO Drawing scale 1:2000	NUMERO FOGLIO DEL DISEGNO Drawing sheet 4 di/of 16		
SOGGETTO PROPONENTE / Propositor SCS ENLIN S.r.l. Sede Legale: Via F. de' Appolisi, 10 72017 Celano (BR) P. IVA 02703630745		PROGETTO / Project IMPIANTO EOLICO MONTEMILONE		
PROGETTISTA / Technical Advisor 		SCOPPO DOCUMENTO / Utilization Scope ITER AUTORIZZATIVO		
PROGETTO / Project IMPIANTO EOLICO MONTEMILONE		TITOLO / Title A.16.a.21. Planimetria della sistemazione finale del sito		
CODICE SCS / SCS Code				
COMPANY	PURPOSE	TYPE	DISCIPLINE	COUNTRY
SCS	DES	D	C I V I T A	W 5
TEC.	PLANT	PROGRESSIVE	REVISION	
6	8	1	0 1 3	0 0

Planimetria della sistemazione finale del sito
SCALA 1:2.000



QUADRO DI UNIONE SCALA 1:50.000



LEGENDA

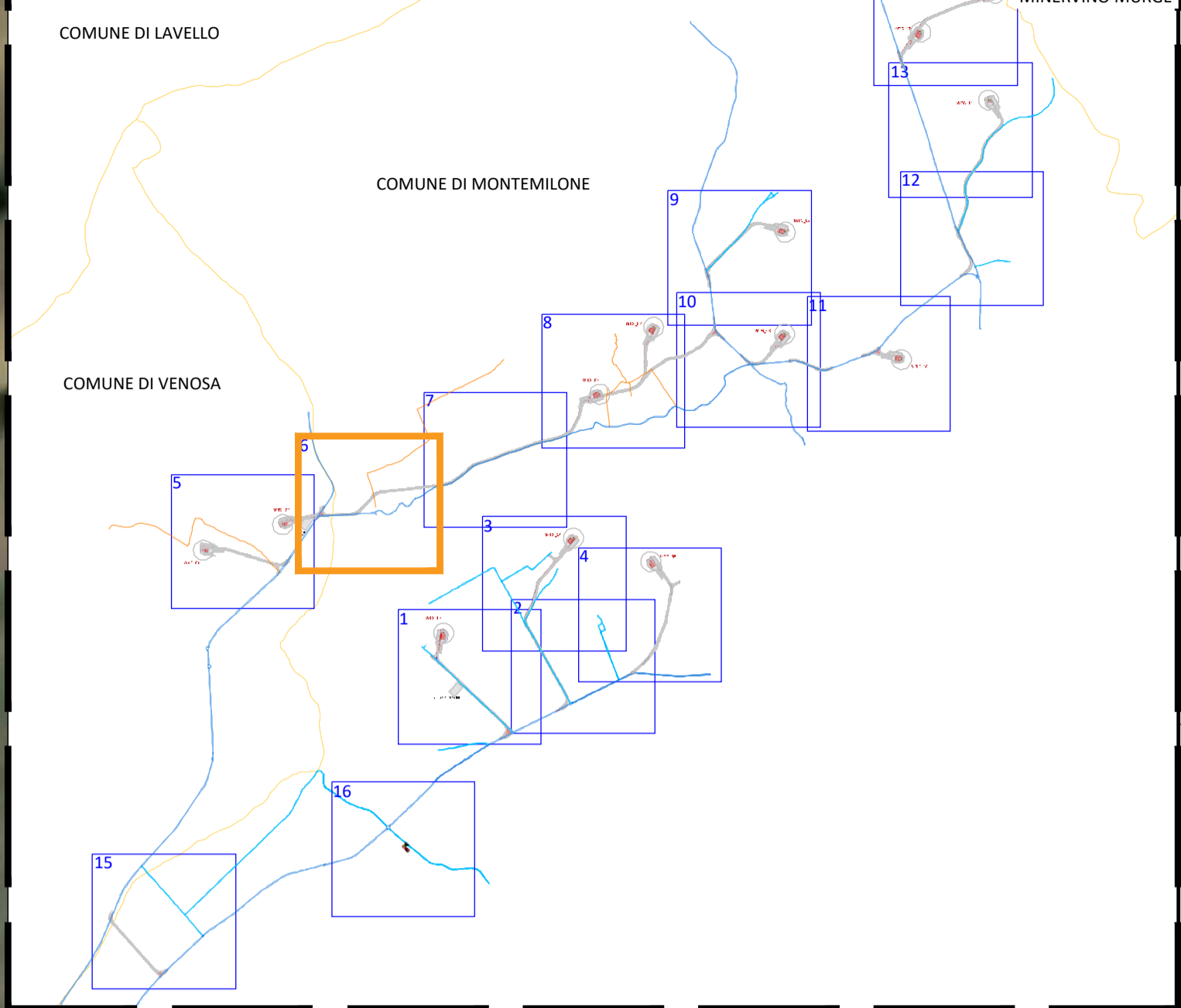
- Piazzola Aerogeneratore
- Rilevato
- Scavo
- Fondazione e sorvolo
- Strada Locale Esistente
- Strada Extra Urbana Secondaria Esistente
- Viabilità secondaria esistente - Sentiero
- Confini Comunali
- Viabilità di nuova realizzazione e aree definitive
- Viabilità esistente da adeguare
- Aree Temporanee da rinaturalizzare

00	01/02/2024	PRIMA EMISSIONE	L. DEBITONTO	A. SERGI
REV. N. Rev.	DATA Date	DESCRIZIONE Description	PREPARATO Prepared	APPROVATO Approved
DIRETTORE TECNICO / Technical Director ING. ANTONIO SERGI			TIMBRO E FIRMA Sign and Stamp	
NOME ARCHIVIO / FILE NAME SCS.DES.D.CIV.ITA.W.5681.013.00		DATA / Date 01/02/2024		
FORMATO DEL DISEGNO / Drawing Format A1	SCALA DEL DISEGNO / Drawing scale 1:2000	NUMERO FOGLIO DEL DISEGNO / Drawing sheet 5 di/of 16		
SOGGETTO PROPONENTE / Propositor SCS ENLIN S.r.l. Sede Legale: Via F. de' Appolisi, 10 72017 Celano (BR) P. IVA 02703630745		PROGETTO / Project IMPIANTO EOLICO MONTEMILONE		
PROGETTISTA / Technical Advisor 		SCOPO DOCUMENTO / Utilization Scope ITER AUTORIZZATIVO		
PROGETTO / Project IMPIANTO EOLICO MONTEMILONE		TITOLO / Title A.16.a.21. Planimetria della sistemazione finale del sito		
CODICE SCS / SCS Code				
COMPANY	PURPOSE	TYPE	DISCIPLINE	COUNTRY
SCS	DES	D	C I V I T A W 5	6 8 1 0 1 3 0 0



Planimetria della sistemazione finale del sito
SCALA 1:2.000

QUADRO DI UNIONE SCALA 1:50.000



- LEGENDA**
- Piazzola Aerogeneratore
 - Rilevato
 - Scavo
 - Fondazione e sorvolo
 - Strada Locale Esistente
 - Strada Extra Urbana Secondaria Esistente
 - Viabilità secondaria esistente - Sentiero
 - Confini Comunali
 - Viabilità di nuova realizzazione e aree definitive
 - Viabilità esistente da adeguare
 - Aree Temporanee da rinaturalizzare

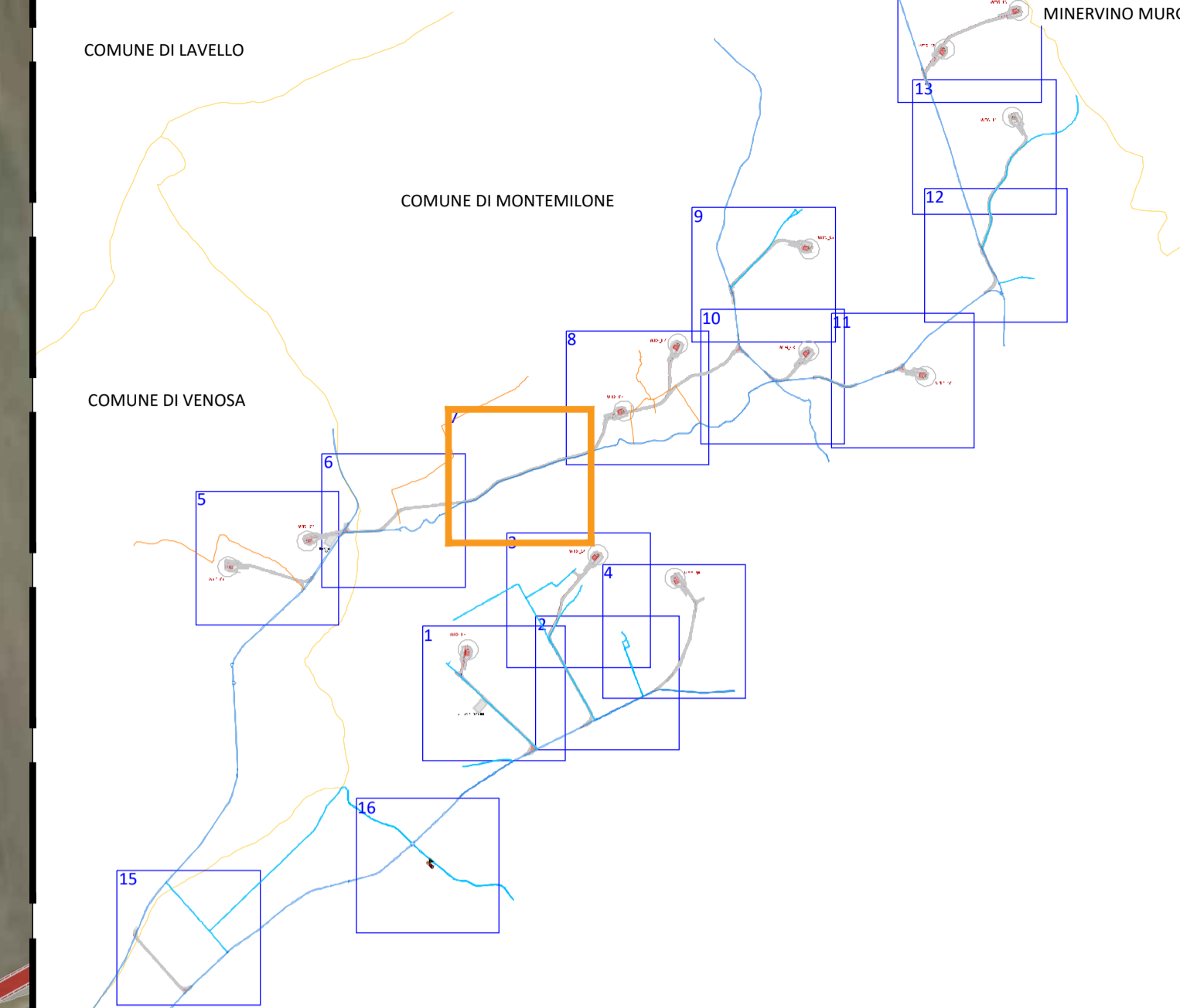
E CAMP
EPOSITO

00	01/02/2024	PRIMA EMISSIONE	L. DEBITONTO	A. SERGI															
REV. N.	DATA	DESCRIZIONE	PREPARATO	APPROVATO															
Rev.	Date	Description	Prepared	Approved															
DIRETTORE TECNICO	ING. ANTONIO SERGI			TIMBRO E FIRMA															
Technical Director				Signature and Stamp															
NOME ARCHIVIO/FILE NAME	SCS.DES.D.CIV.ITA.W.5681.013.00		DATA	01/02/2024															
Archival/FileName			Date																
FORMATO DEL DISEGNO	SCALA DEL DISEGNO	NUMERO FOGLIO DEL DISEGNO																	
Drawing Format	Drawing scale	Drawing sheet																	
A1	1:2000	6 di/of 16																	
SOGGETTO PROPONENTE	IMPIANTO EOLICO MONTEMILONE																		
Proposer	Project																		
SCS ENLIN S.r.l.	ITER AUTORIZZATIVO																		
Sede Legale	Title																		
Via F. de' Appiani, 10	A.16.a.21. Planimetria della sistemazione finale del sito																		
72017 Celano (BS)																			
P. IVA 02703630145																			
PROGETTISTA	CODICE SCS / SCS Code																		
Technical Advisor																			
SCS																			
INDICHE/HA																			
PROGETTO	COMPANY	PURPOSE	TYPE	DISCIPLINE	COUNTRY	TEC.	PLANT	PROGRESSIVE	REVISION										
Project	SCS	DES	D	C	I	V	I	T	A	W	5	6	8	1	0	1	3	0	0

Planimetria della sistemazione finale del sito
SCALA 1:2.000



QUADRO DI UNIONE SCALA 1:50.000

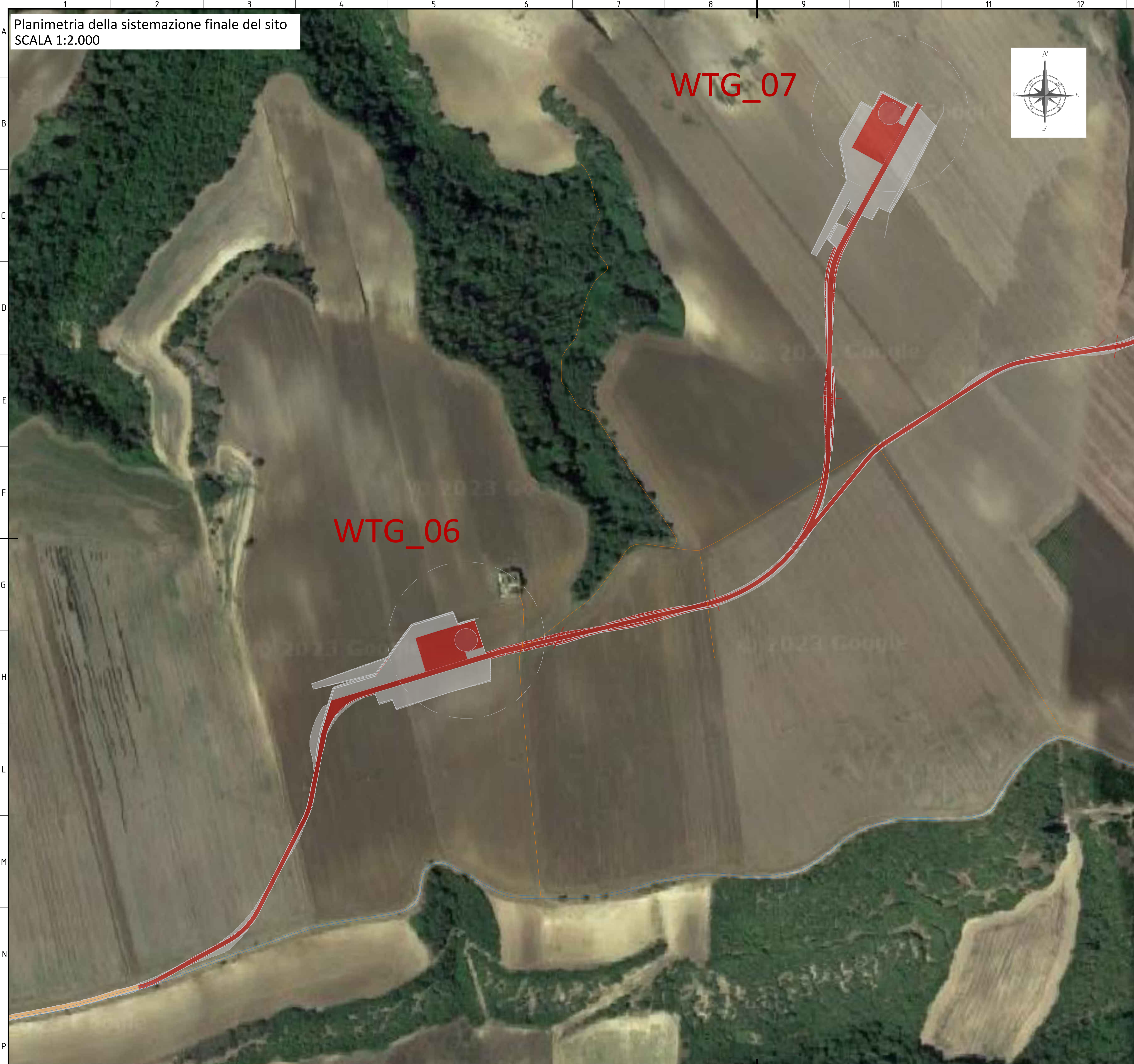


LEGENDA

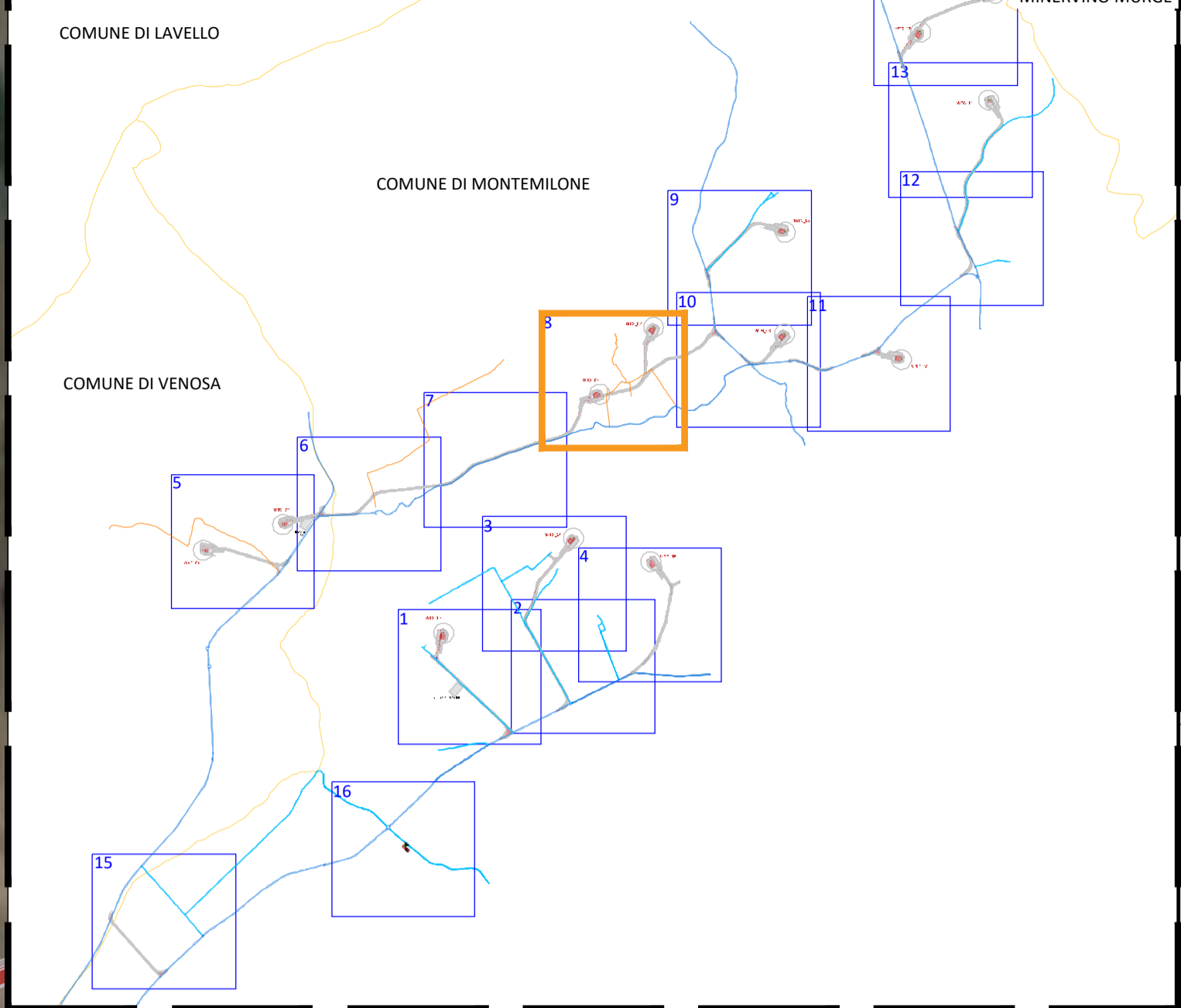
- Piazzola Aerogeneratore
- Rilevato
- Scavo
- Fondazione e sorvolo
- Strada Locale Esistente
- Strada Extra Urbana Secondaria Esistente
- Viabilità secondaria esistente - Sentiero
- Confini Comunali
- Viabilità di nuova realizzazione e aree definitive
- Viabilità esistente da adeguare
- Aree Temporanee da rinaturalizzare

00	01/02/2024	PRIMA EMISSIONE	L. DEBITONTO	A. SERGI
REV. N. Rev.	DATA Date	DESCRIZIONE Description	PREPARATO Prepared	APPROVATO Approved
DIRETTORE TECNICO / Technical Director ING. ANTONIO SERGI			TIMBRO E FIRMA Sign and Stamp	
NOME ARCHIVIO / FILE NAME SCS.DES.D.CIV.ITA.W.5681.013.00		DATA / Date 01/02/2024		
FORMATO DEL DISEGNO / Drawing Format A1	SCALA DEL DISEGNO / Drawing scale 1:2000	NUMERO FOGLIO DEL DISEGNO / Drawing sheet 7 di/ of 16		
SOGGETTO PROPONENTE / Propositor SCS ENLIN S.r.l. Sede Legale: Via F. de' Appolisi, 10 72017 Celano (BR) P. IVA 02703630745		PROGETTO / Project IMPIANTO EOLICO MONTEMILONE		
PROGETTISTA / Technical Advisor 		SCOPO DOCUMENTO / Utilization Scope ITER AUTORIZZATIVO		
PROGETTO / Project IMPIANTO EOLICO MONTEMILONE		TITOLO / Title A.16.a.21. Planimetria della sistemazione finale del sito		
CODICE SCS / SCS Code				
COMPANY	PURPOSE	TYPE	DISCIPLINE	COUNTRY
SCS	DES	D	C I V I T A W	5
TEC.	PLANT	PROGRESSIVE	REVISION	
6	8	1	0 1 3	0 0


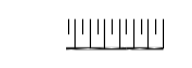









Planimetria della sistemazione finale del sito
SCALA 1:2.000



QUADRO DI UNIONE SCALA 1:50.000



LEGENDA

-  Piazzola Aerogeneratore
-  Rilevato
-  Scavo
-  Fondazione e sorvolo
-  Strada Locale Esistente
-  Strada Extra Urbana Secondaria Esistente
-  Viabilità secondaria esistente - Sentiero
-  Confini Comunali
-  Viabilità di nuova realizzazione e aree definitive
-  Viabilità esistente da adeguare
-  Aree Temporanee da rinaturalizzare

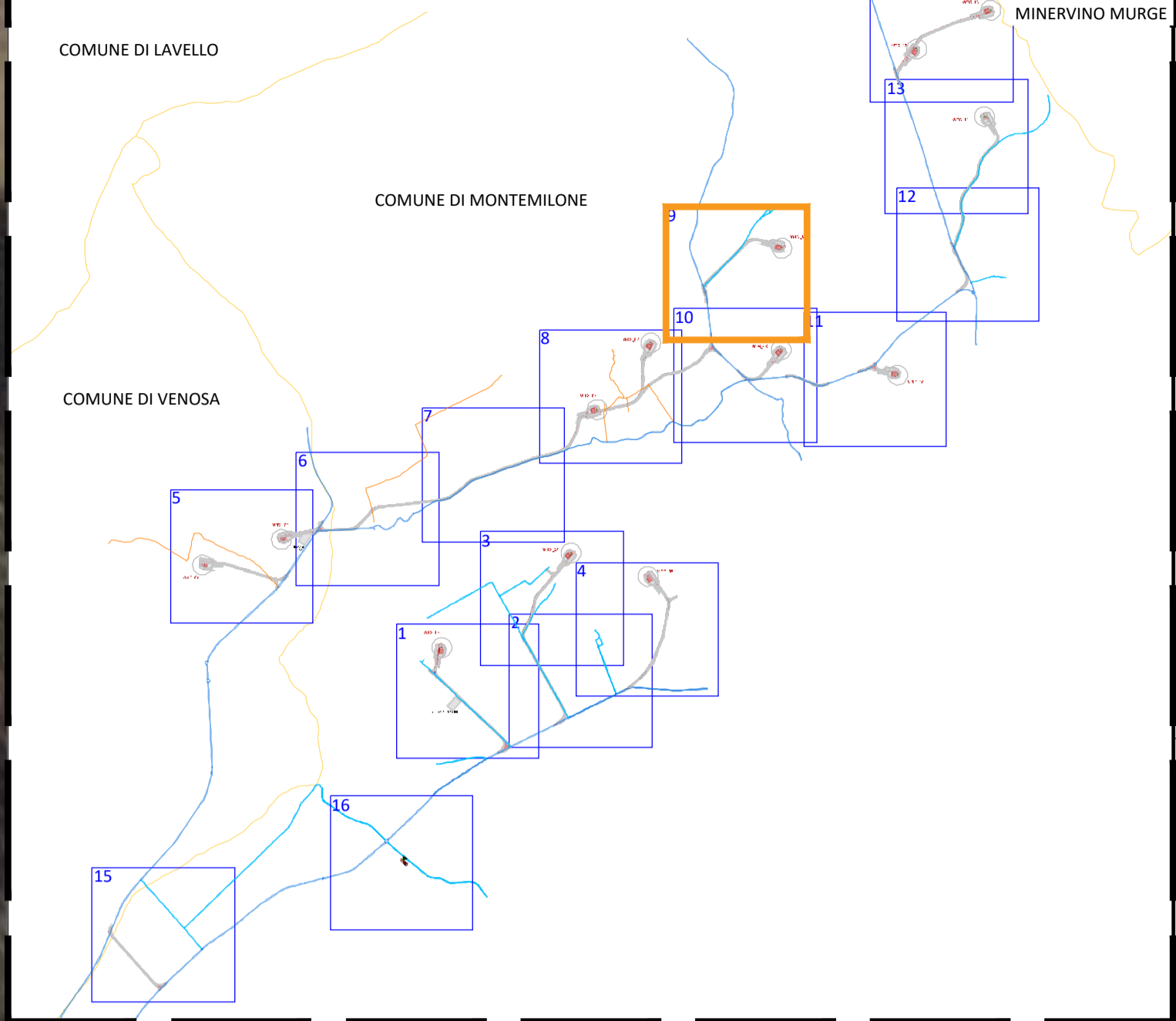
00	01/02/2024	PRIMA EMISSIONE	L. DEBITONTO	A. SERGI
REV. N. Rev.	DATA Date	DESCRIZIONE Description	PREPARATO Prepared	APPROVATO Approved
DIRETTORE TECNICO / Technical Director ING. ANTONIO SERGI			TIMBRO E FIRMA Sign and Stamp	
NOME ARCHIVIO / FILE NAME SCS.DES.D.CIV.ITA.W.5681.013.00		DATA / Date 01/02/2024		
FORMATO DEL DISEGNO / Drawing Format A1	SCALA DEL DISEGNO / Drawing scale 1:2000	NUMERO FOGLIO DEL DISEGNO / Drawing sheet 8 di/ of 16		
SOGGETTO PROPONENTE / Proposent SCS ENLIN S.r.l. Sede Legale: Via F. de' Appolisi, 10 72017 Celano (BR) P. IVA 02703630745		PROGETTO / Project IMPIANTO EOLICO MONTEMILONE		
PROGETTISTA / Technical Advisor 		ITER AUTORIZZATIVO		
PROGETTO / Project IMPIANTO EOLICO MONTEMILONE		TITOLO / Title A.16.a.21. Planimetria della sistemazione finale del sito		
CODICE SCS / SCS Code				
COMPANY	PURPOSE	TYPE	DISCIPLINE	COUNTRY
SCS	DES	D	C I V I T A W	5
TEC.	PLANT	PROGRESSIVE	REVISION	
6	8	1	0 1 3	0 0

Planimetria della sistemazione finale del sito
SCALA 1:2.000



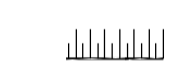










WTG_09

QUADRO DI UNIONE SCALA 1:50.000

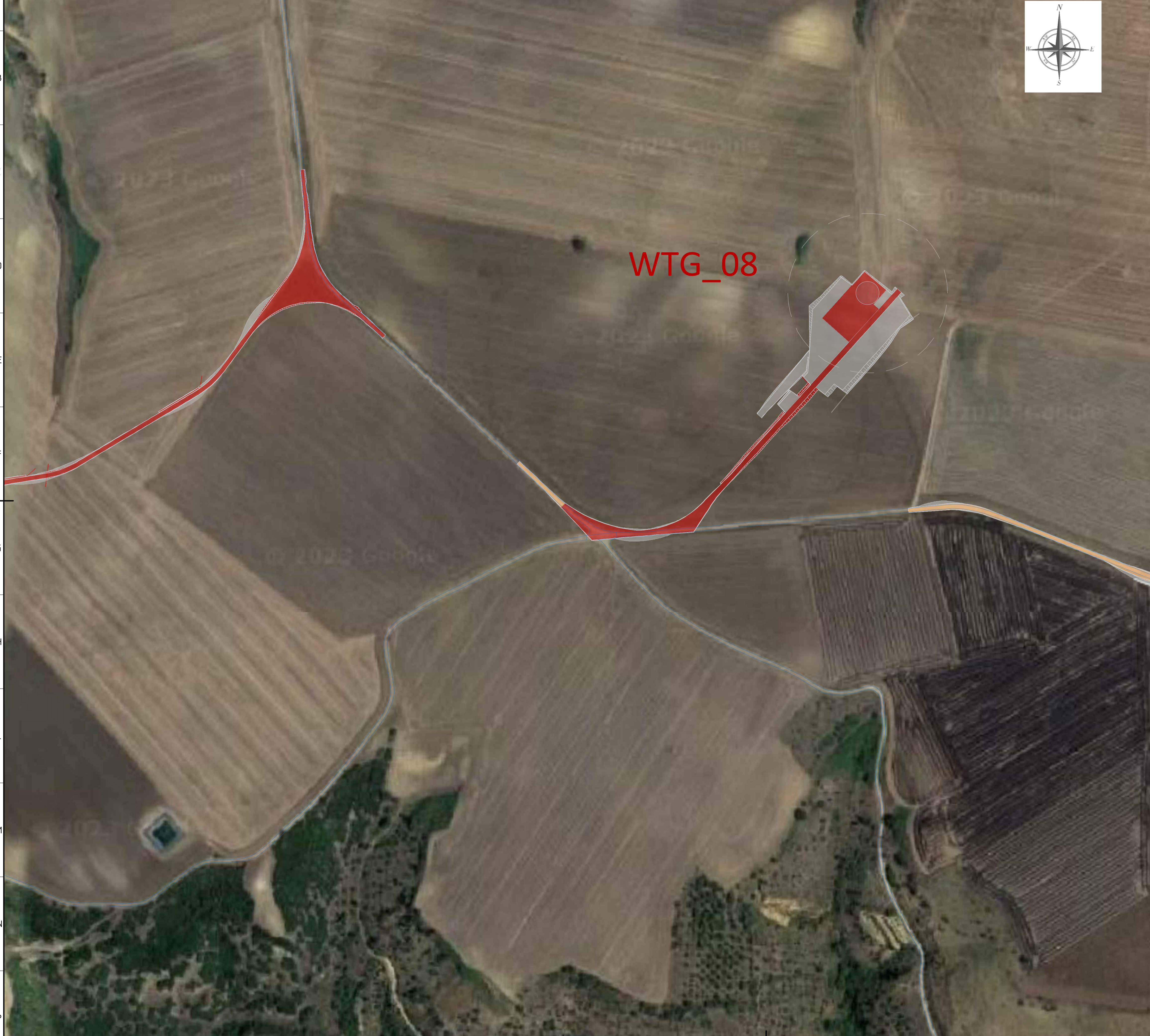


LEGENDA


-  Piazzola Aerogeneratore
-  Rilevato
-  Scavo
-  Fondazione e sorvolo
-  Strada Locale Esistente
-  Strada Extra Urbana Secondaria Esistente
-  Viabilità secondaria esistente - Sentiero
-  Confini Comunali
-  Viabilità di nuova realizzazione e aree definitive
-  Viabilità esistente da adeguare
-  Aree Temporanee da rinaturalizzare

00	01/02/2024	PRIMA EMISSIONE	L. DEBITONTO	A. SERGI															
REV. N. Rev.	DATA Date	DESCRIZIONE Description	PREPARATO Prepared	APPROVATO Approved															
DIRETTORE TECNICO Technical Director	ING. ANTONIO SERGI			TIMBRO E FIRMA Sign and Stamp															
NOME ARCHIVIO / FILE NAME	SCS.DES.D.CIV.ITA.W.5681.013.00	DATA / Date	01/02/2024																
FORMATO DEL DISEGNO / Drawing Format	SCALA DEL DISEGNO / Drawing scale	NUMERO FOGLIO DEL DISEGNO / Drawing sheet																	
A1	1:2000	9 di/of 16																	
SOGGETTO PROPONENTE / Proposent	IMPIANTO EOLICO MONTEMILONE																		
SCS ENLIN S.r.l. Sede Legale: Via F. de' Appolisi, 10 72017 Celano (BR) P. IVA 02703630745	ITER AUTORIZZATIVO																		
PROGETTISTA / Technical Advisor	TITOLO / Title																		
SCS ENLIN S.r.l.	A.16.a.21. Planimetria della sistemazione finale del sito																		
PROGETTO / Project	CODICE SCS / SCS Code																		
IMPIANTO EOLICO MONTEMILONE	COMPANY	PURPOSE	TYPE	DISCIPLINE	COUNTRY	TEC.	PLANT	PROGRESSIVE	REVISION										
	SCS	DES	D	C	I	V	I	T	A	W	5	6	8	1	0	1	3	0	0

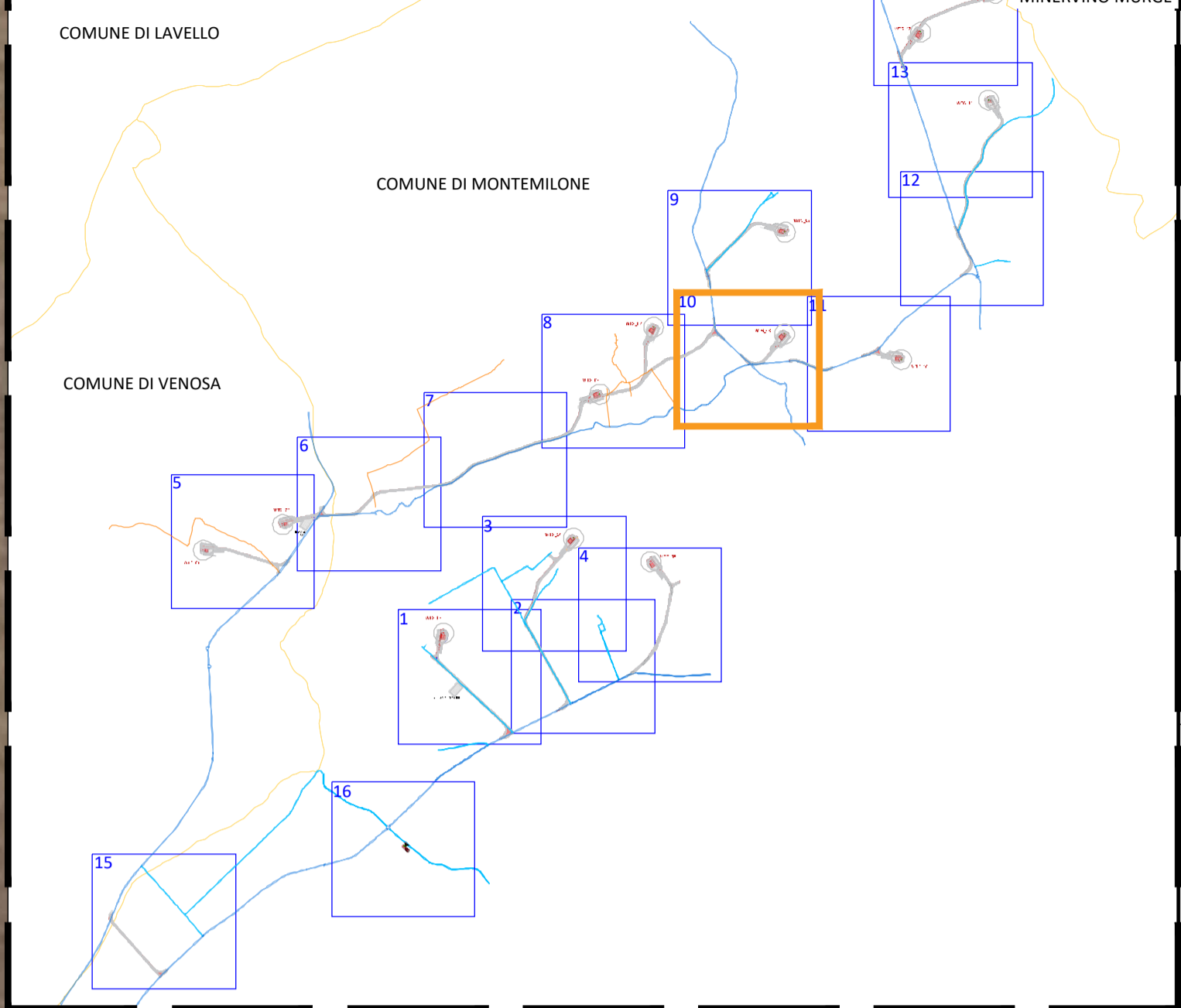
Planimetria della sistemazione finale del sito
SCALA 1:2.000



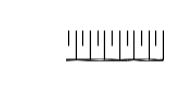
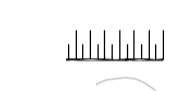







WTG_08



QUADRO DI UNIONE SCALA 1:50.000

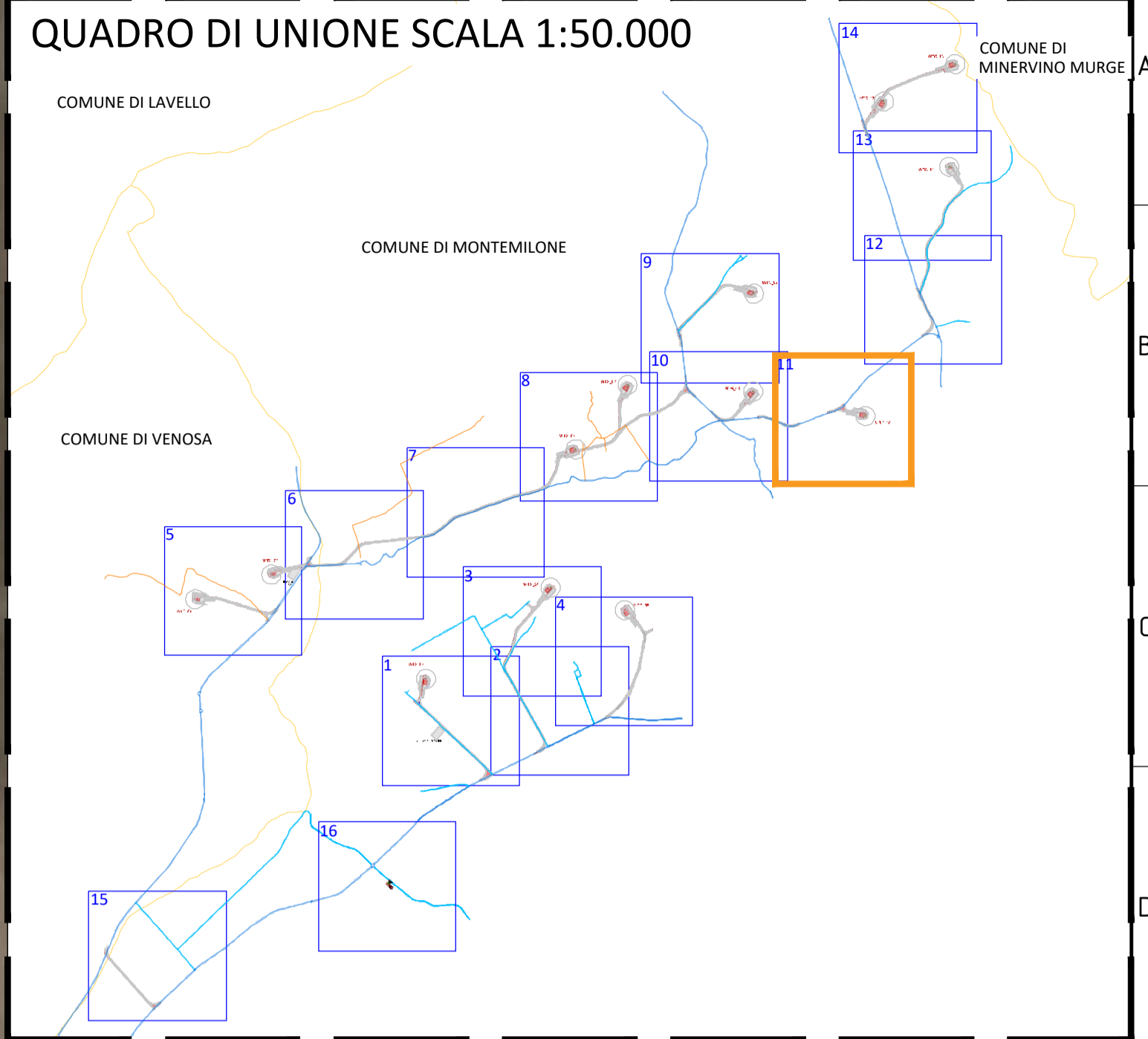



LEGENDA

-  Piazzola Aerogeneratore
-  Rilevato
-  Scavo
-  Fondazione e sorvolo
-  Strada Locale Esistente
-  Strada Extra Urbana Secondaria Esistente
-  Viabilità secondaria esistente - Sentiero
-  Confini Comunali
-  Viabilità di nuova realizzazione e aree definitive
-  Viabilità esistente da adeguare
-  Aree Temporanee da rinaturalizzare

00	01/02/2024	PRIMA EMISSIONE	L. DEBITONTO	A. SERGI															
REV. N. Rev.	DATA Date	DESCRIZIONE Description	PREPARATO Prepared	APPROVATO Approved															
DIRETTORE TECNICO Technical Director	ING. ANTONIO SERGI			TIMBRO E FIRMA Sign and Stamp															
NOME ARCHIVIO/FILE NAME	SCS.DES.D.CIV.ITA.W.5681.013.00	DATA Date	01/02/2024																
FORMATO DEL DISEGNO / Drawing Format	SCALA DEL DISEGNO / Drawing scale	NUMERO FOGLIO DEL DISEGNO / Drawing sheet																	
A1	1:2000	10 di/ of 16																	
SOGGETTO PROPONENTE / Proposent	IMPIANTO EOLICO MONTEMILONE																		
SCS ENLIN S.r.l. Sede Legale: Via F. de' Appolisi, 10 72017 Celano (BR) P. IVA 02703630745	SCOPO DOCUMENTO / Utilization Scope																		
PROGETTISTA / Technical Advisor	ITER AUTORIZZATIVO																		
	TITOLO / Title																		
	A.16.a.21. Planimetria della sistemazione finale del sito																		
PROGETTO / Project	CODICE SCS / SCS Code																		
IMPIANTO EOLICO MONTEMILONE	COMPANY	PURPOSE	TYPE	DISCIPLINE	COUNTRY	TEC.	PLANT	PROGRESSIVE	REVISION										
	SCS	DES	D	C	I	V	I	T	A	W	5	6	8	1	0	1	3	0	0

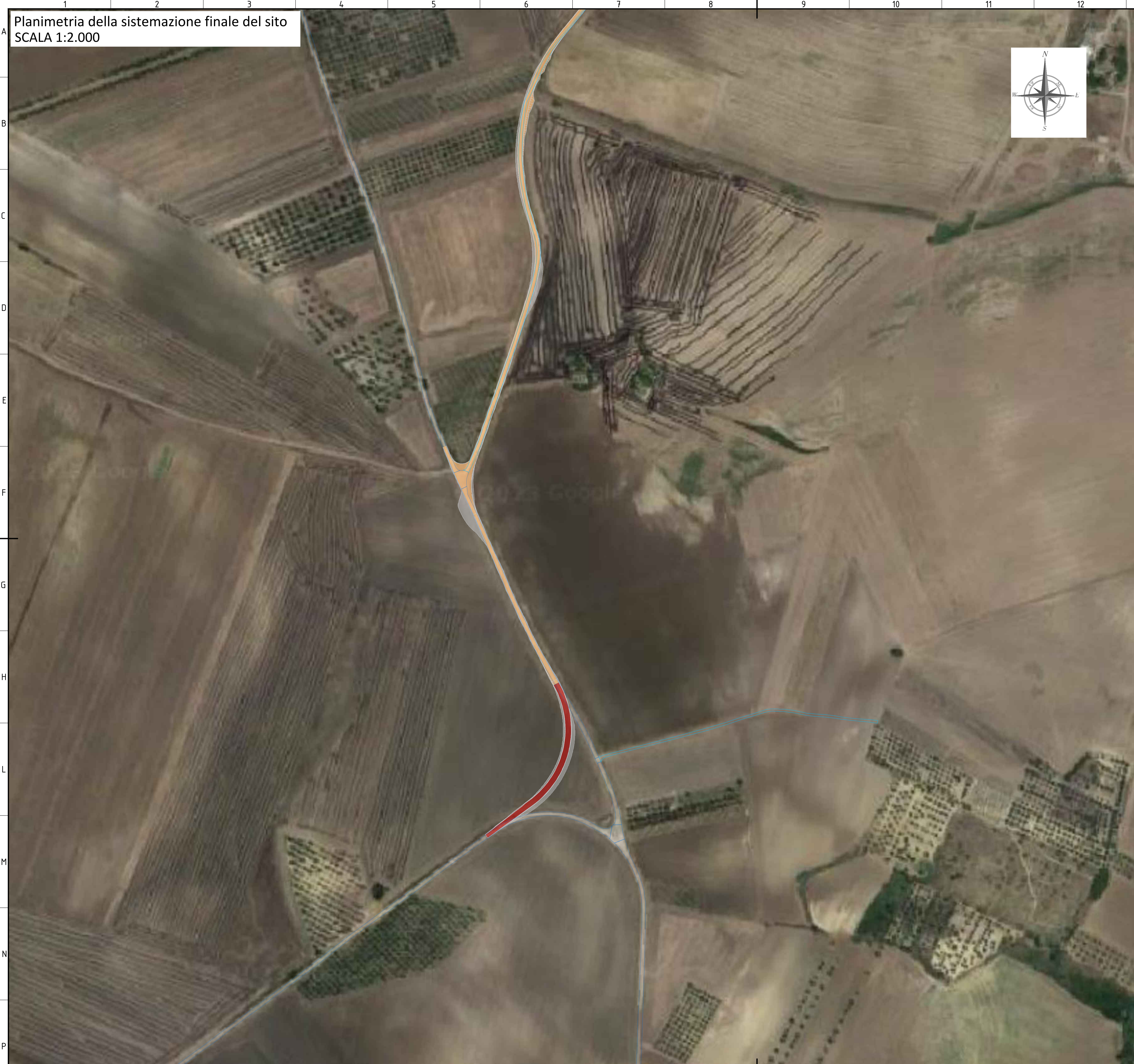
Planimetria della sistemazione finale del sito
SCALA 1:2.000



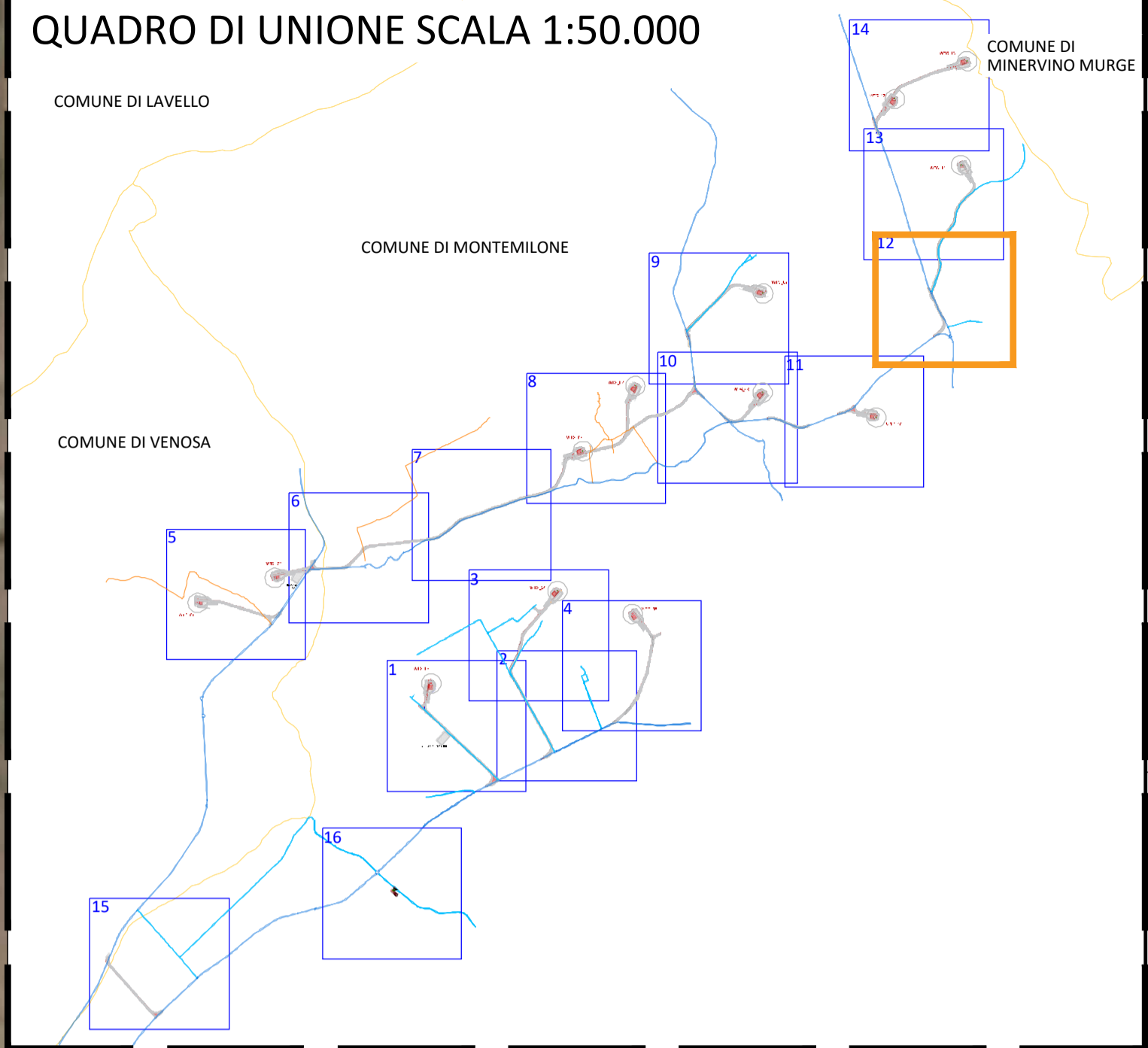
LEGENDA

- Piazzola Aerogeneratore
- Rilevato
- Scavo
- Fondazione e sorvolo
- Strada Locale Esistente
- Strada Extra Urbana Secondaria Esistente
- Viabilità secondaria esistente - Sentiero
- Confini Comunali
- Viabilità di nuova realizzazione e aree definitive
- Viabilità esistente da adeguare
- Aree Temporanee da rinaturalizzare

00	01/02/2024	PRIMA EMISSIONE	L. DEBITONTO	A. SERGI
REV. N. Rev.	DATA Date	DESCRIZIONE Description	PREPARATO Prepared	APPROVATO Approved
DIRETTORE TECNICO Technical Director ING. ANTONIO SERGI			TIMBRO E FIRMA Sign and Stamp	
NOME ARCHIVIO / FILE NAME SCS.DES.D.CIV.ITA.W.5681.013.00		DATA / Date 01/02/2024		
FORMATO DEL DISEGNO / Drawing Format A1	SCALA DEL DISEGNO / Drawing scale 1:2000	NUMERO FOGLIO DEL DISEGNO / Drawing sheet 11 di/of 16		
SOGGETTO PROPONENTE / Proposent SCS ENLIN S.r.l. Sede Legale: Via F. de' Appolisi, 10 72017 Celano (BR) P. IVA 02703630745		PROGETTO / Project IMPIANTO EOLICO MONTEMILONE		
PROGETTISTA / Technical Advisor 		SCOPO DOCUMENTO / Utilization Scope ITER AUTORIZZATIVO		
PROGETTO / Project IMPIANTO EOLICO MONTEMILONE		TITOLO / Title A.16.a.21. Planimetria della sistemazione finale del sito		
CODICE SCS / SCS Code				
COMPANY	PURPOSE	TYPE	DISCIPLINE	COUNTRY
SCS	DES	D	C I V I T A W 5	6 8 1 0 1 3 0 0



Planimetria della sistemazione finale del sito
SCALA 1:2.000



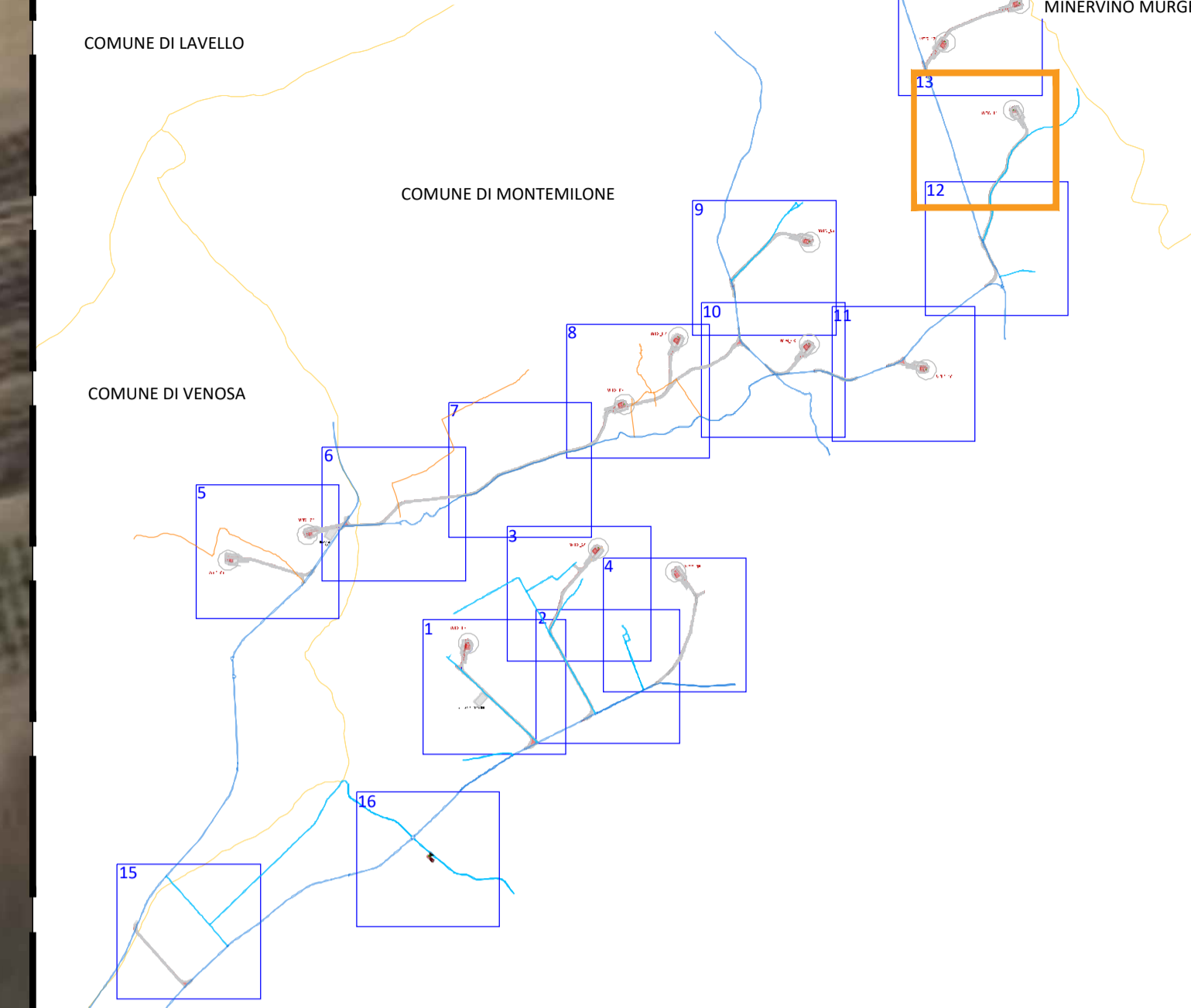
- LEGENDA**
- Piazzola Aerogeneratore
 - Rilevato
 - Scavo
 - Fondazione e sorvolo
 - Strada Locale Esistente
 - Strada Extra Urbana Secondaria Esistente
 - Viabilità secondaria esistente - Sentiero
 - Confini Comunali
 - Viabilità di nuova realizzazione e aree definitive
 - Viabilità esistente da adeguare
 - Aree Temporanee da rinaturalizzare

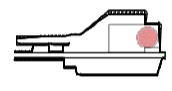










00	01/02/2024	PRIMA EMISSIONE	L. DEBITONTO	A. SERGI															
REV. N. Rev.	DATA Date	DESCRIZIONE Description	PREPARATO Prepared	APPROVATO Approved															
DIRETTORE TECNICO Technical Director	ING. ANTONIO SERGI			TIMBRO E FIRMA Sign and Stamp															
NOME ARCHIVIO / FILE NAME	SCS.DES.D.CIV.ITA.W.5681.013.00	DATA / Date	01/02/2024																
FORMATO DEL DISEGNO / Drawing Format	A1	SCALA DEL DISEGNO / Drawing scale	1:2000	NUMERO FOGLIO DEL DISEGNO / Drawing sheet 12 di/of 16															
SOGGETTO PROPONENTE / Propositor	SCS ENLIN S.r.l. Sede Legale: Via F. de' Appolisi, 10 72017 Celano (BR) P. IVA 02703630745																		
PROGETTO / Project	IMPIANTO EOLICO MONTEMILONE																		
PROGETTO / Project	ITER AUTORIZZATIVO																		
PROGETTISTA / Technical Advisor	SCS ENGINTECH																		
PROGETTO / Project	A.16.a.21. Planimetria della sistemazione finale del sito																		
PROGETTO / Project	CODICE SCS / SCS Code																		
IMPIANTO EOLICO MONTEMILONE	COMPANY	PURPOSE	TYPE	DISCIPLINE	COUNTRY	TEC.	PLANT	PROGRESSIVE	REVISION										
	SCS	DES	D	C	I	V	I	T	A	W	5	6	8	1	0	1	3	0	0


Planimetria della sistemazione finale del sito
SCALA 1:2.000



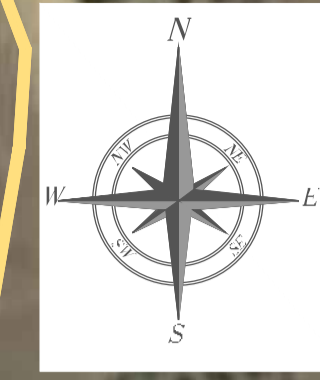
QUADRO DI UNIONE SCALA 1:50.000



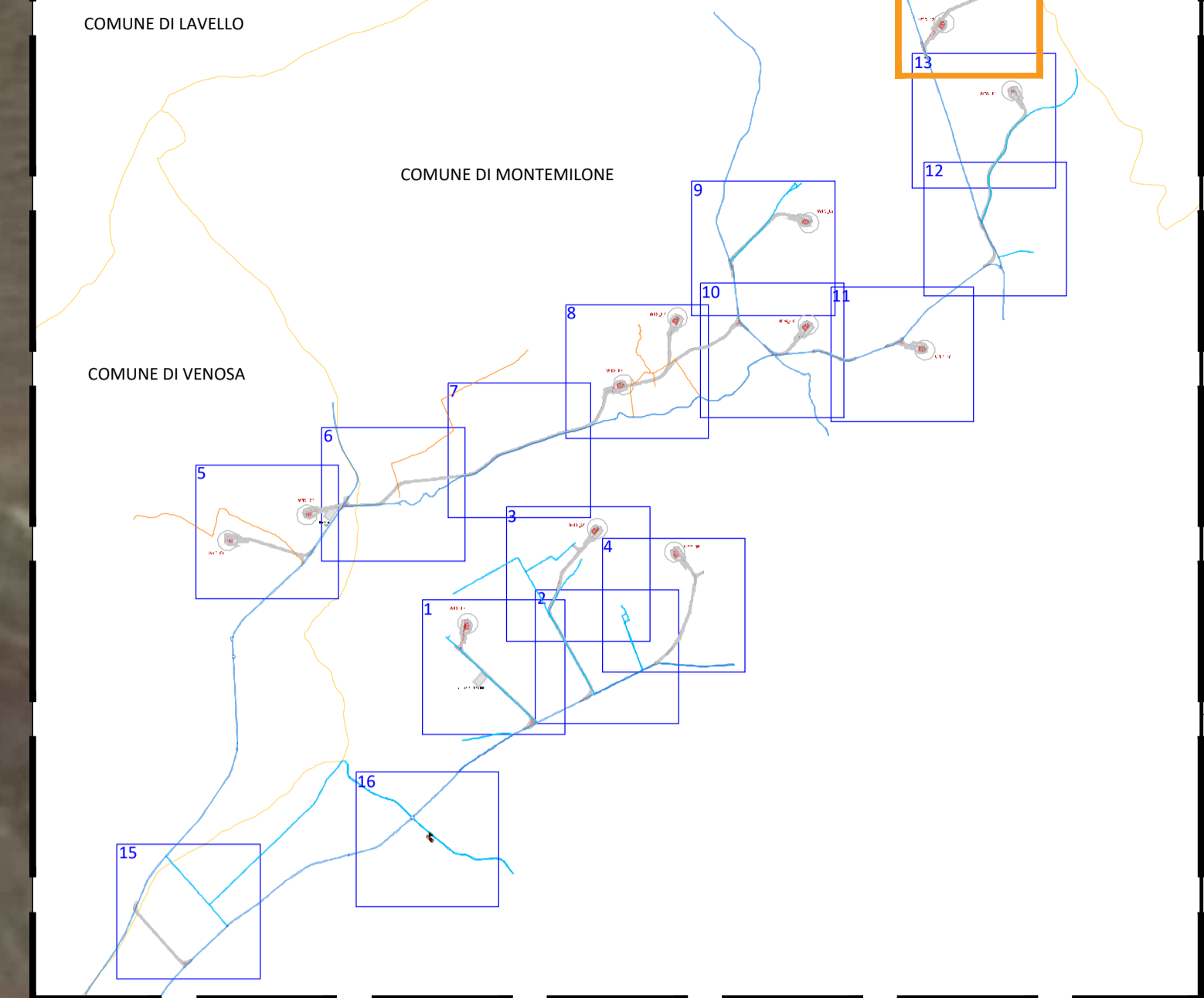
- LEGENDA**
-  Piazzola Aerogeneratore
 -  Rilevato
 -  Scavo
 -  Fondazione e sorvolo
 -  Strada Locale Esistente
 -  Strada Extra Urbana Secondaria Esistente
 -  Viabilità secondaria esistente - Sentiero
 -  Confini Comunali
 -  Viabilità di nuova realizzazione e aree definitive
 -  Viabilità esistente da adeguare
 -  Aree Temporanee da rinaturalizzare

00	01/02/2024	PRIMA EMISSIONE	L. DEBITONTO	A. SERGI
REV. N. Rev.	DATA Date	DESCRIZIONE Description	PREPARATO Prepared	APPROVATO Approved
DIRETTORE TECNICO / Technical Director ING. ANTONIO SERGI			TIMBRO E FIRMA Sign and Stamp	
NOME ARCHIVIO / FILE NAME SCS.DES.D.CIV.ITA.W.5681.013.00		DATA / Date 01/02/2024		
FORMATO DEL DISEGNO / Drawing Format A1	SCALA DEL DISEGNO / Drawing scale 1:2000	NUMERO FOGLIO DEL DISEGNO / Drawing sheet 13 di/ of 16		
SOGGETTO PROPONENTE / Proposent SCS ENLIN S.r.l. Sede Legale: Via F. de' Appolisi, 10 72017 Celano (BR) P. IVA 02703630745		PROGETTO / Project IMPIANTO EOLICO MONTEMILONE		
PROGETTISTA / Technical Advisor 		SCOPO DOCUMENTO / Utilization Scope ITER AUTORIZZATIVO		
PROGETTO / Project IMPIANTO EOLICO MONTEMILONE		TITOLO / Title A.16.a.21. Planimetria della sistemazione finale del sito		
CODICE SCS / SCS Code				
COMPANY	PURPOSE	TYPE	DISCIPLINE	COUNTRY
SCS	DES	D	C I V I T A W	5
TEC.	PLANT	PROGRESSIVE	REVISION	
6	8	1	0 1 3	0 0

Planimetria della sistemazione finale del sito
SCALA 1:2.000



QUADRO DI UNIONE SCALA 1:50.000



WTG_13

WTG_12

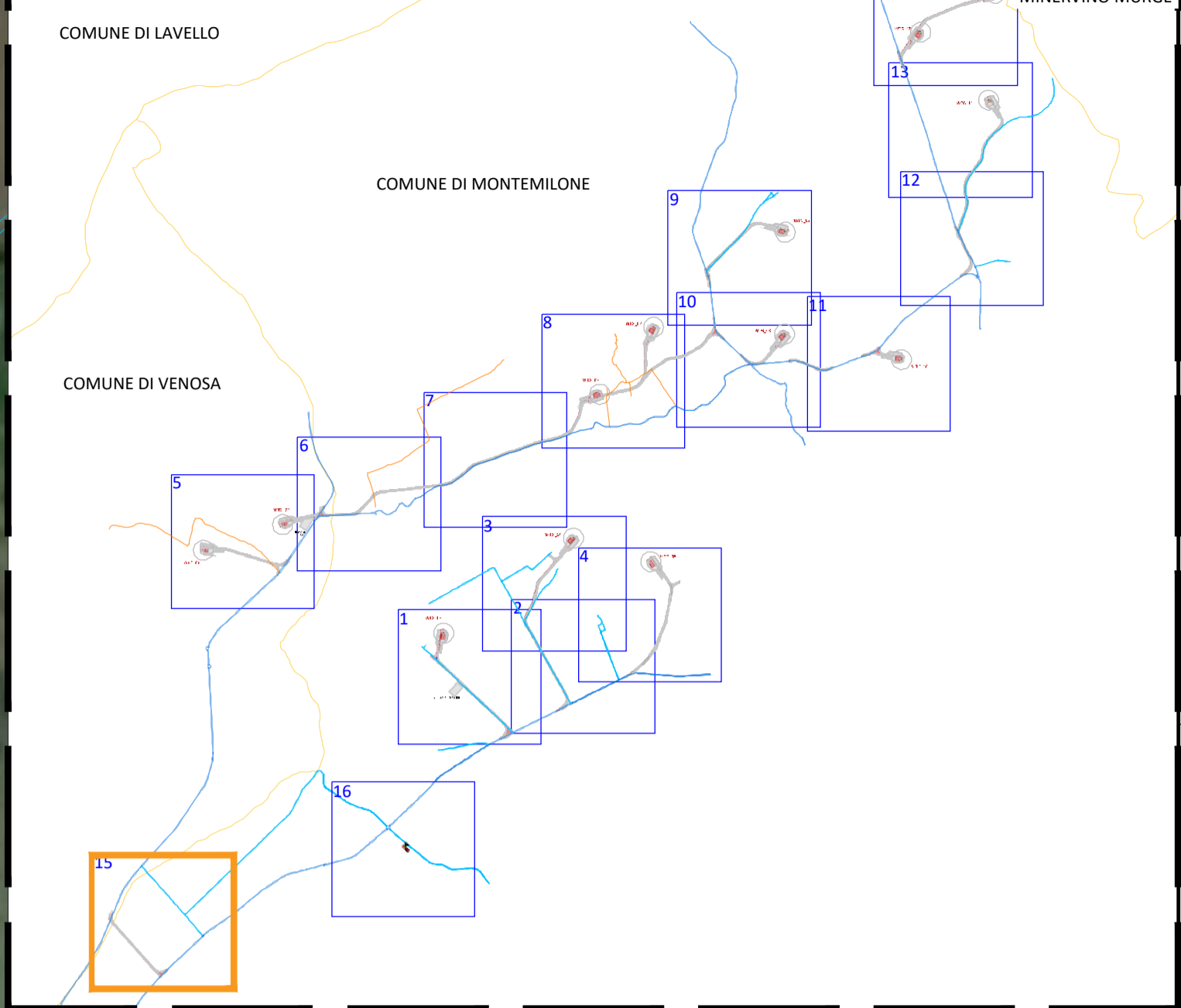
- LEGENDA**
- Piazzola Aerogeneratore
 - Rilevato
 - Scavo
 - Fondazione e sorvolo
 - Strada Locale Esistente
 - Strada Extra Urbana Secondaria Esistente
 - Viabilità secondaria esistente - Sentiero
 - Confini Comunali
 - Viabilità di nuova realizzazione e aree definitive
 - Viabilità esistente da adeguare
 - Aree Temporanee da rinaturalizzare

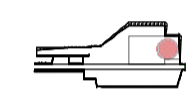
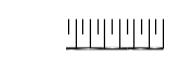









00	01/02/2024	PRIMA EMISSIONE	L. DEBITONTO	A. SERGI
REV. N. Rev.	DATA Date	DESCRIZIONE Description	PREPARATO Prepared	APPROVATO Approved
DIRETTORE TECNICO / Technical Director ING. ANTONIO SERGI			TIMBRO E FIRMA Sign and Stamp	
NOME ARCHIVIO / FILE NAME SCS.DES.D.CIV.ITA.W.5681.013.00		DATA / Date 01/02/2024		
FORMATO DEL DISEGNO / Drawing Format A1	SCALA DEL DISEGNO / Drawing scale 1:2000	NUMERO FOGLIO DEL DISEGNO / Drawing sheet 14 di/of 16		
SOGGETTO PROPONENTE / Proposent SCS ENLIN S.r.l. Sede Legale: Via F. de' Appolisi, 10 72017 Celano (BR) P. IVA 02703630745		PROGETTO / Project IMPIANTO EOLICO MONTEMILONE		
PROGETTISTA / Technical Advisor 		SCOPO DOCUMENTO / Utilization Scope ITER AUTORIZZATIVO		
PROGETTO / Project IMPIANTO EOLICO MONTEMILONE		TITOLO / Title A.16.a.21. Planimetria della sistemazione finale del sito		
CODICE SCS / SCS Code				
COMPANY	PURPOSE	TYPE	DISCIPLINE	COUNTRY
SCS	DES	D	C I V I T A	W 5
6	8	1	0	1
3	0	0		



Planimetria della sistemazione finale del sito
SCALA 1:2.000

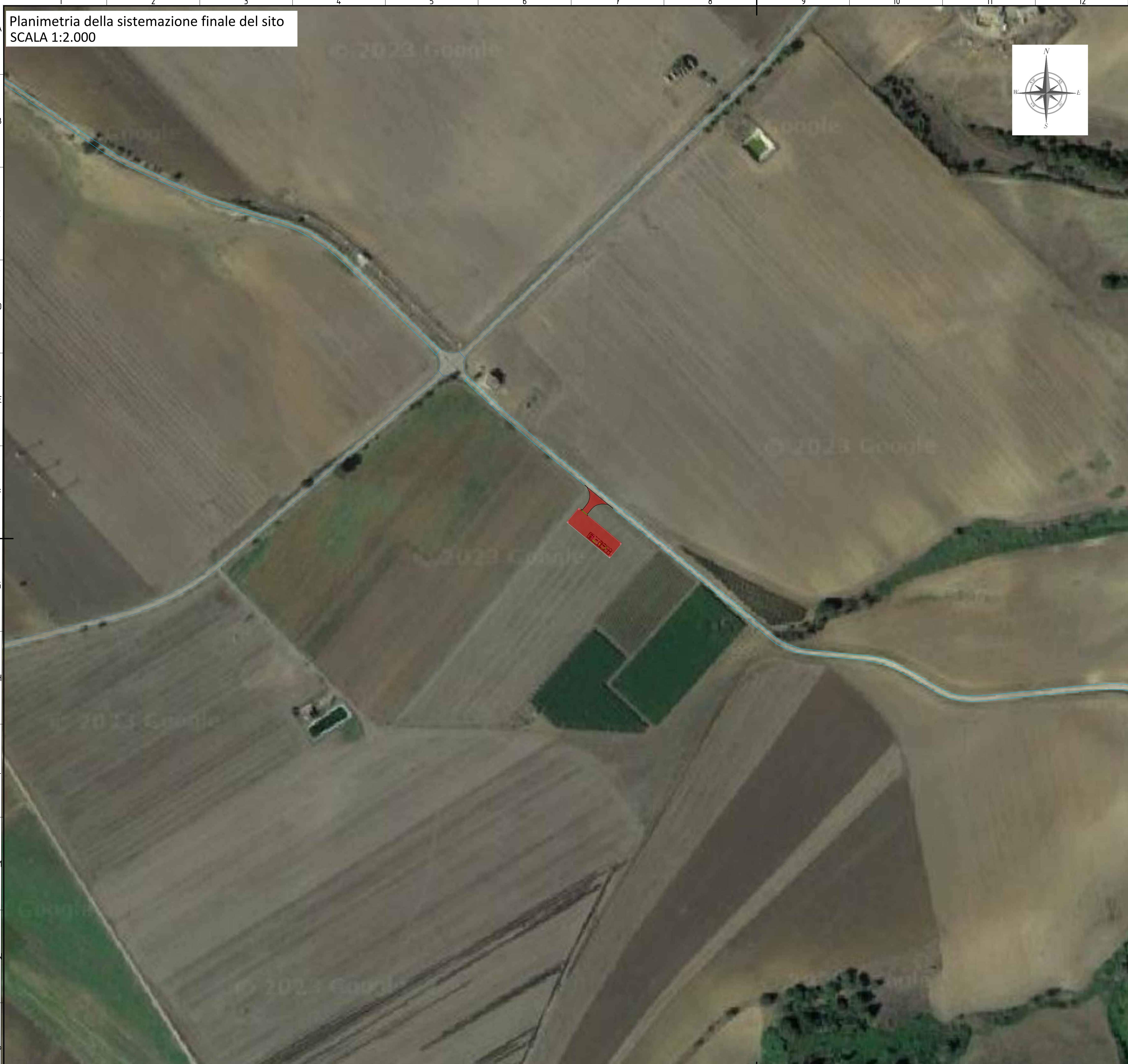
QUADRO DI UNIONE SCALA 1:50.000



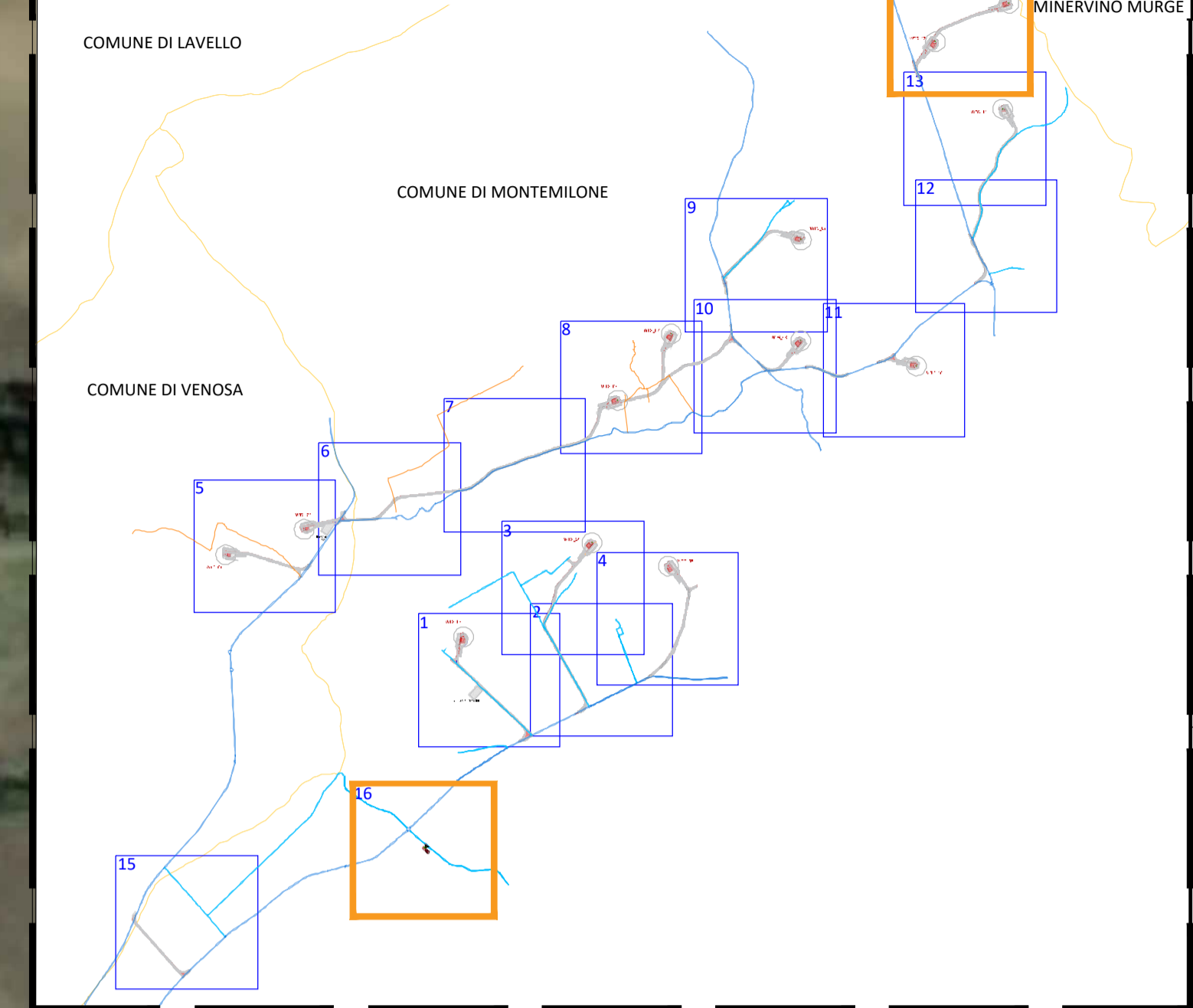
- LEGENDA**
-  Piazzola Aerogeneratore
 -  Rilevato
 -  Scavo
 -  Fondazione e sorvolo
 -  Strada Locale Esistente
 -  Strada Extra Urbana Secondaria Esistente
 -  Viabilità secondaria esistente - Sentiero
 -  Confini Comunali
 -  Viabilità di nuova realizzazione e aree definitive
 -  Viabilità esistente da adeguare
 -  Aree Temporanee da rinaturalizzare

00	01/02/2024	PRIMA EMISSIONE	L. DEBITONTO	A. SERGI															
REV. N. Rev.	DATA Date	DESCRIZIONE Description	PREPARATO Prepared	APPROVATO Approved															
DIRETTORE TECNICO Technical Director	ING. ANTONIO SERGI			TIMBRO E FIRMA Sign and Stamp															
NOME ARCHIVIO/FILE NAME	SCS.DES.D.CIV.ITA.W.5681.013.00	DATA Date	01/02/2024																
FORMATO DEL DISEGNO / Drawing Format	SCALA DEL DISEGNO / Drawing scale	NUMERO FOGLIO DEL DISEGNO / Drawing sheet																	
A1	1:2000	15 di/ of 16																	
SOGGETTO PROPONENTE / Proposent	IMPIANTO EOLICO MONTEMILONE																		
SCS ENLIN S.r.l. Sede Legale: Via F. de' Appolisi, 10 72017 Celano (BR) P. IVA 02703630745	SCOPO DOCUMENTO / Utilization Scope																		
	ITER AUTORIZZATIVO																		
PROGETTISTA / Technical Advisor	TITOLO / Title																		
	A.16.a.21. Planimetria della sistemazione finale del sito																		
PROGETTO / Project	CODICE SCS / SCS Code																		
IMPIANTO EOLICO MONTEMILONE	COMPANY	PURPOSE	TYPE	DISCIPLINE	COUNTRY	TEC.	PLANT	PROGRESSIVE	REVISION										
	SCS	DES	D	C	I	V	I	T	A	W	5	6	8	1	0	1	3	0	0



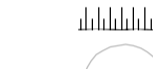








Planimetria della sistemazione finale del sito
SCALA 1:2.000



QUADRO DI UNIONE SCALA 1:50.000



LEGENDA

-  Piazzola Aerogeneratore
-  Rilevato
-  Scavo
-  Fondazione e sorvolo
-  Strada Locale Esistente
-  Strada Extra Urbana Secondaria Esistente
-  Viabilità secondaria esistente - Sentiero
-  Confini Comunali
-  Viabilità di nuova realizzazione e aree definitive
-  Viabilità esistente da adeguare
-  Aree Temporanee da rinaturalizzare

00	01/02/2024	PRIMA EMISSIONE	L. DEBITONTO	A. SERGI															
REV. N.	DATA	DESCRIZIONE	PREPARATO	APPROVATO															
REV.	Date	Description	Prepared	Approved															
DIRETTORE TECNICO	ING. ANTONIO SERGI			TIMBRO E FIRMA															
Technical Director				Sign and Stamp															
NOME ARCHIVIO/FILE NAME	SCS.DES.D.CIV.ITA.W.5681.013.00		DATA	01/02/2024															
File Name			Date																
FORMATO DEL DISEGNO	1:2000	NUMERO FOGLIO DEL DISEGNO																	
Drawing Format	Drawing scale	Drawing sheet																	
A1	1:2000	16 di/of 16																	
SOGGETTO PROPONENTE	IMPIANTO EOLICO MONTEMILONE																		
Propositor	Project																		
SCS ENLIN S.r.l.	ITER AUTORIZZATIVO																		
Società Legale Via F. de' Appolisi, 10 72017 Celano (BR) P. IVA 02703630745	SCOPO DOCUMENTO / Utilization Scope																		
PROGETTISTA	TITOLO / Title																		
Technical Advisor	A.16.a.21. Planimetria della sistemazione finale del sito																		
PROGETTO	CODICE SCS / SCS Code																		
Project																			
IMPIANTO EOLICO MONTEMILONE	COMPANY	PURPOSE	TYPE	DISCIPLINE	COUNTRY	TEC.	PLANT	PROGRESSIVE	REVISION										
	SCS	DES	D	C	I	V	I	T	A	W	5	6	8	1	0	1	3	0	0