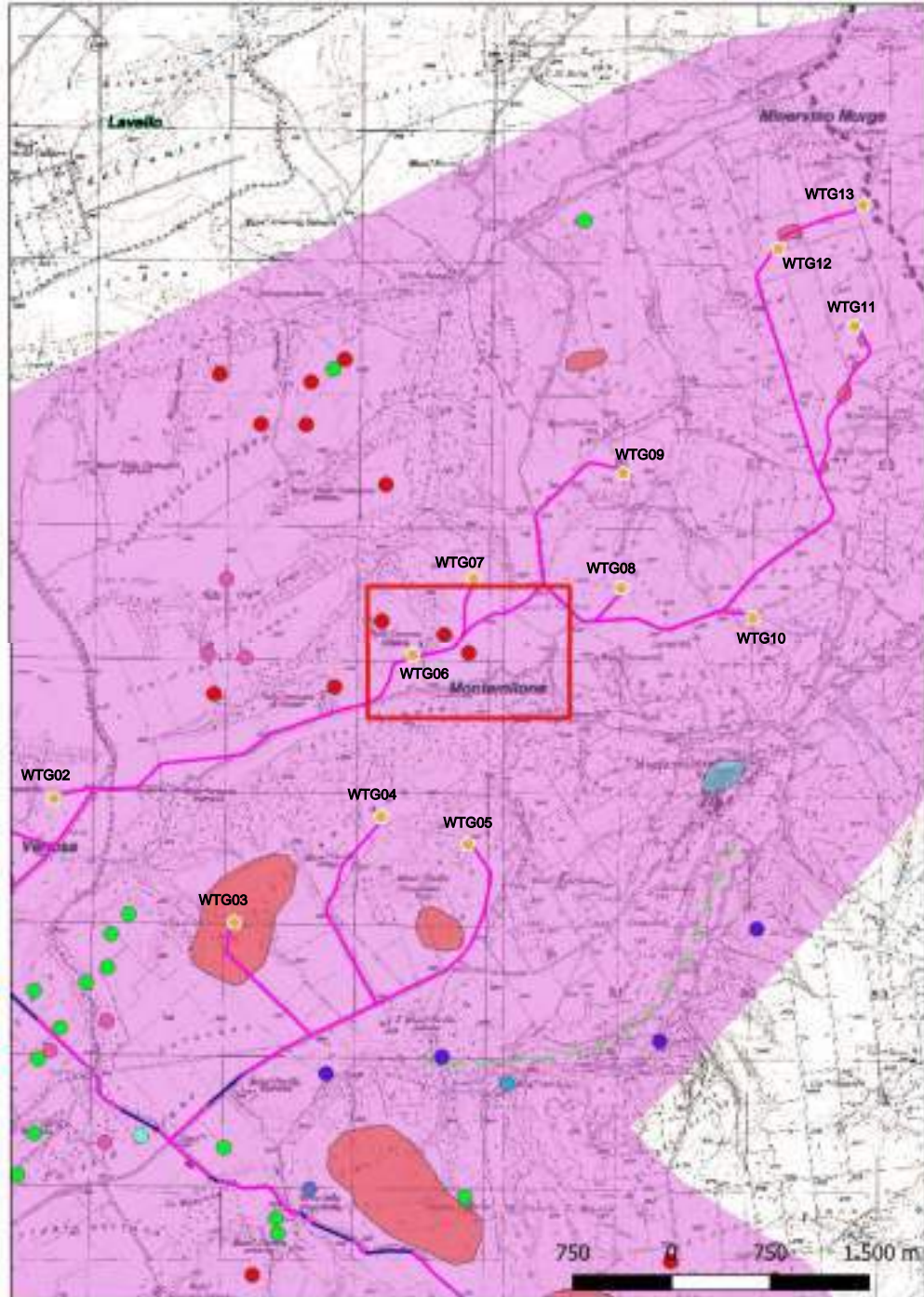


## Sito 01 - 01 (SABAP-BAS\_2024\_00139-AA\_00010\_01)



**Localizzazione:** Montemilone (PZ), Valle Cornuta Sottana,

**Definizione e cronologia:** area di materiale mobile, {area di frammenti fittili}. {Età Tardoantica},

**Modalità di individuazione**{dati bibliografici}

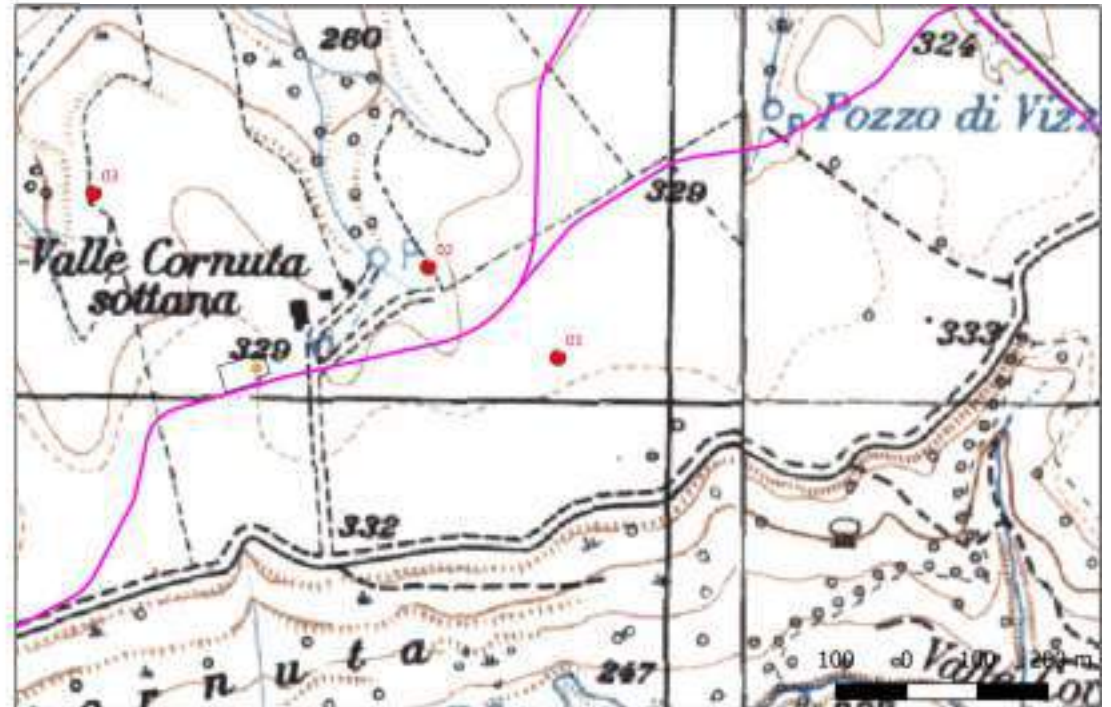
**Distanza dall'opera in progetto:**20-50 metri

**Potenziale:** potenziale medio

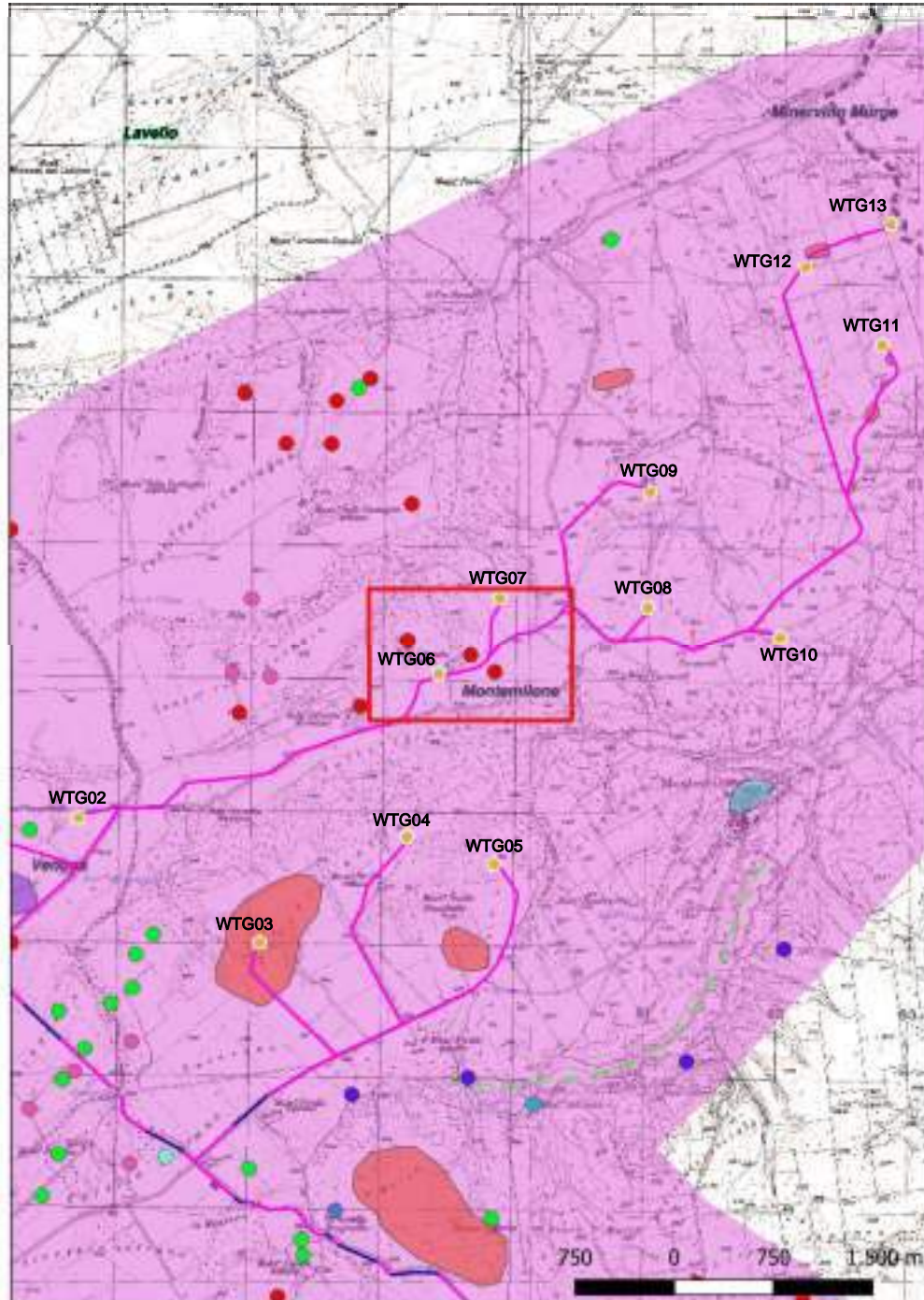
**Rischio relativo:** rischio alto

Sulla cima del pianoro è visibile una fitta area di circa 500 mq, con frammenti di laterizi, di coppi striati, di ceramica comune e di scaglie di calcare

Sebbatini G., Ager Venusinus I, Forma Italiae, Firenze 2001



## Sito 02 - 02 (SABAP-BAS\_2024\_00139-AA\_00010\_02)



**Localizzazione:** Montemilone (PZ), Valle Cornuta Sottana,

**Definizione e cronologia:** area di materiale mobile, {area di frammenti fittili}. {Età Tardoantica},

**Modalità di individuazione**{dati bibliografici}

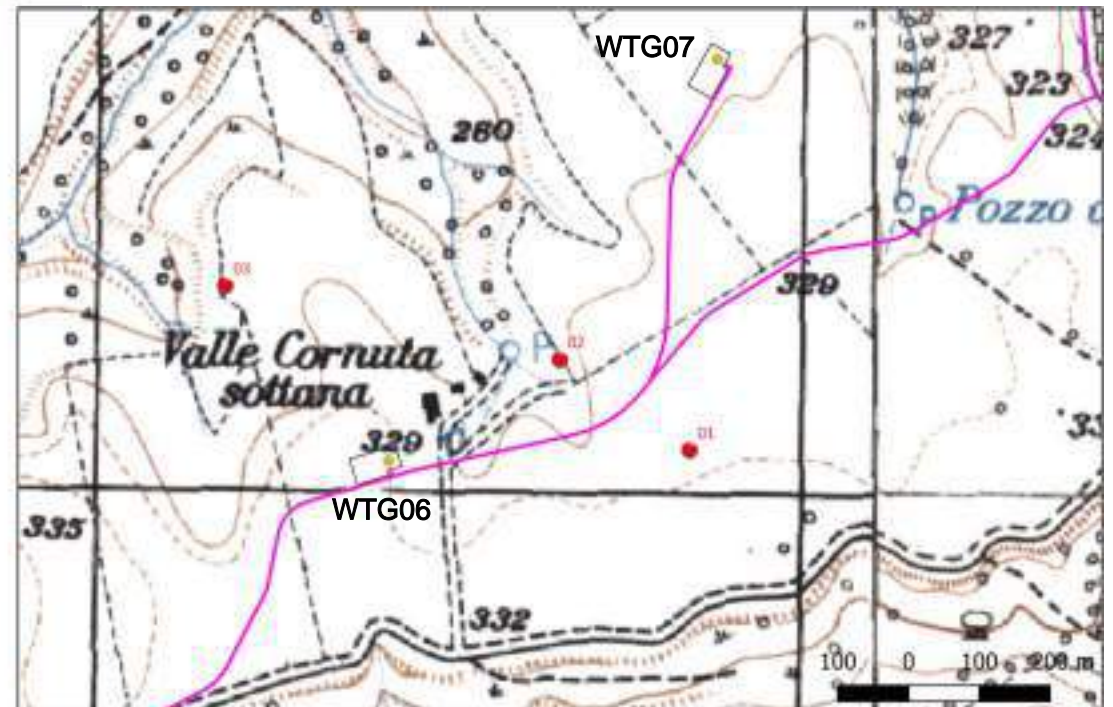
**Distanza dall'opera in progetto:**20-50 metri

**Potenziale:** potenziale alto

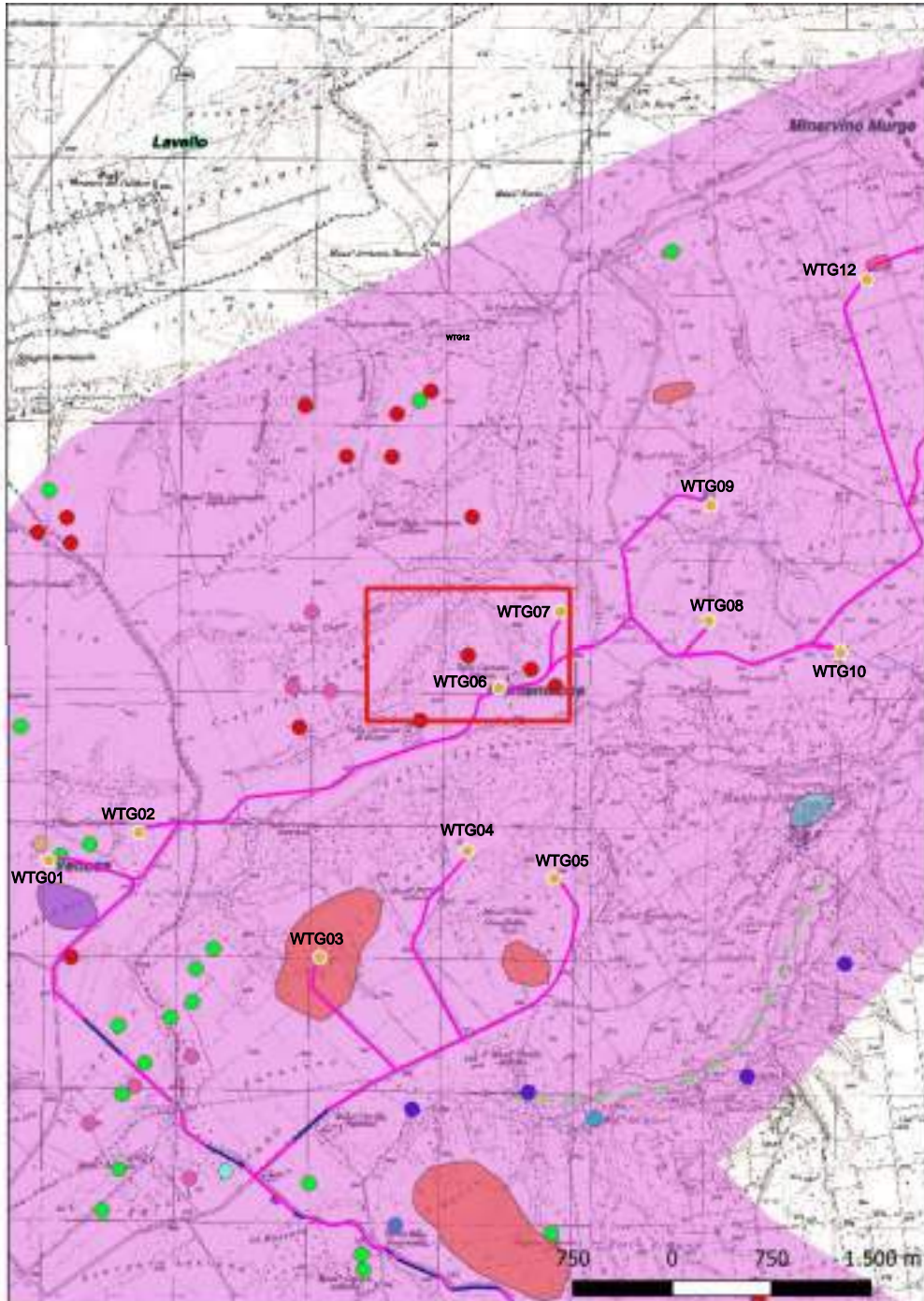
**Rischio relativo:** rischio alto

Area di frammenti fittili (150 mq) che rinviano ad un insediamento rurale con frequentazione in età tardo antica

Sabbatini G., Ager Venusinus I, Forma Italiae, Firenze 2001



## Sito 03 - 03 (SABAP-BAS\_2024\_00139-AA\_00010\_03)



**Localizzazione:** Montemilone (PZ), Valle Cornuta Sottana,

**Definizione e cronologia:** area di materiale mobile, {area di frammenti fittili}. {Neolitico},

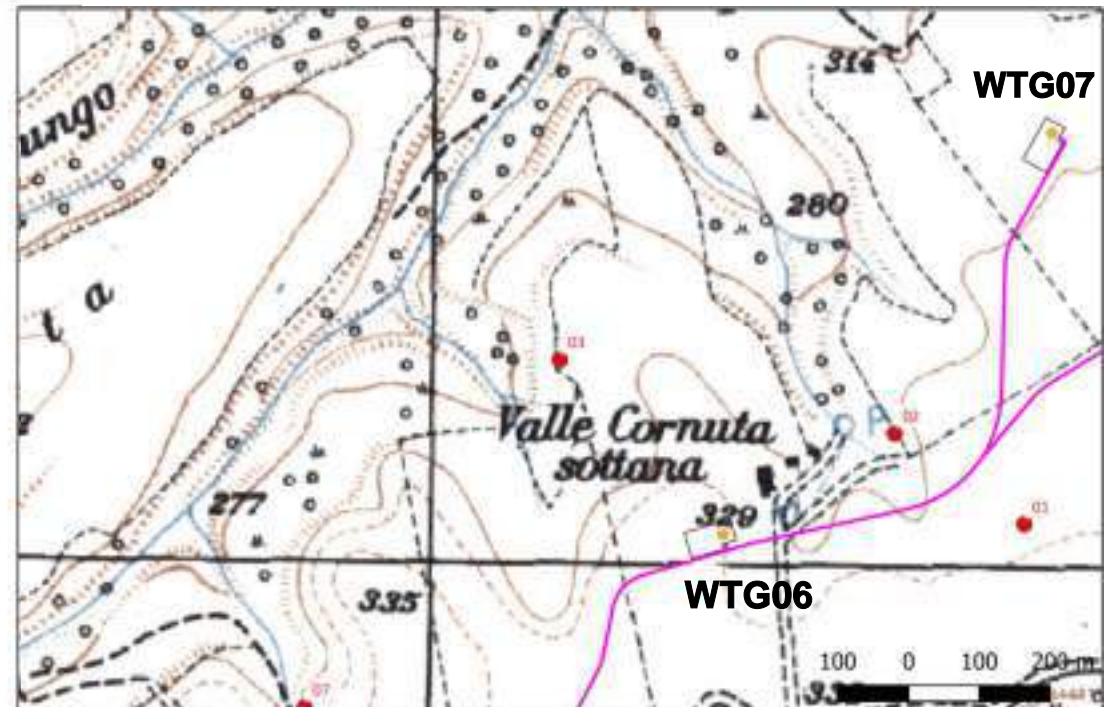
**Modalità di individuazione**{dati bibliografici}

**Distanza dall'opera in progetto:**200-500 metri      **Potenziale:** potenziale alto

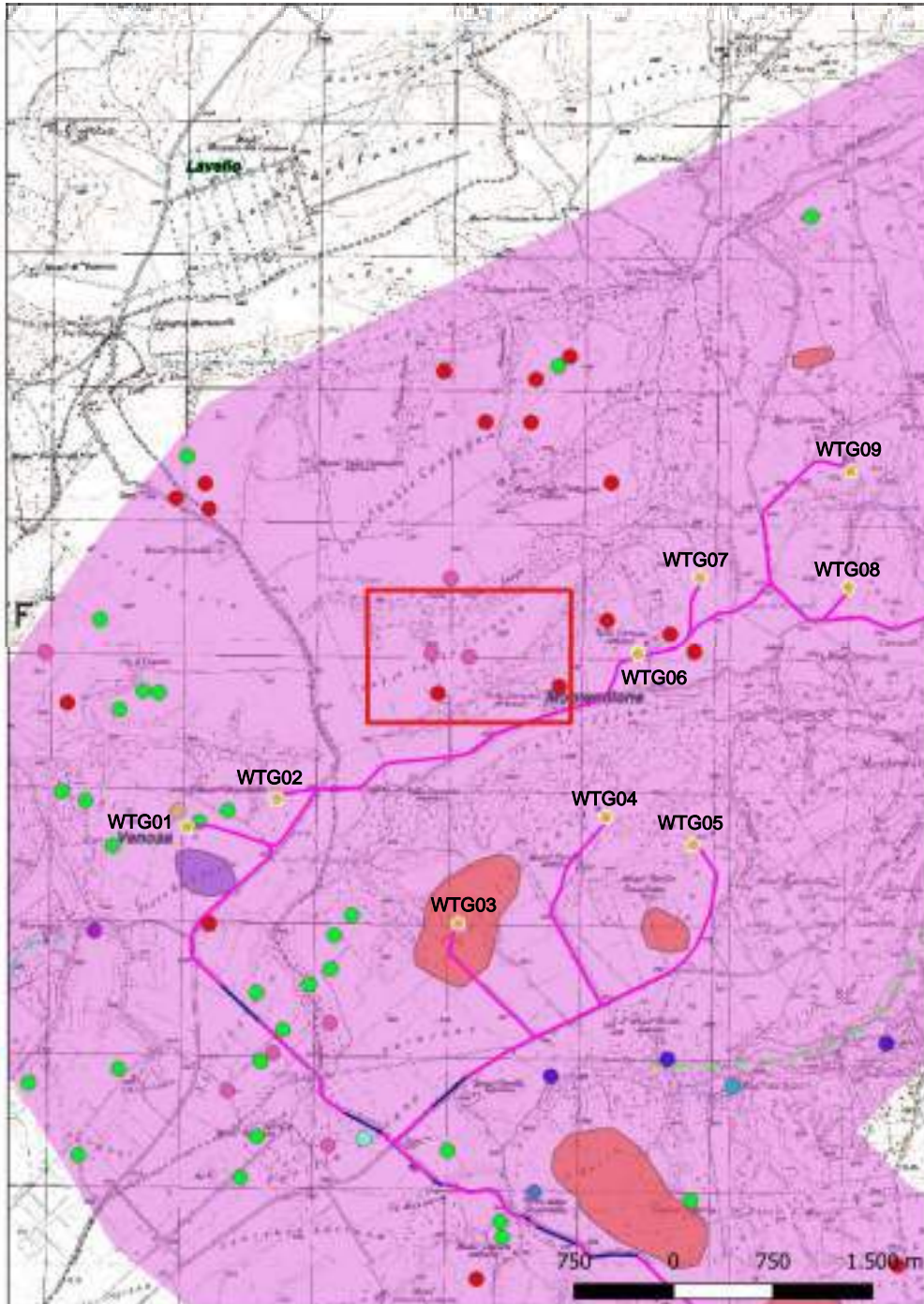
**Rischio relativo:** rischio medio

Area di frammenti fittili in impasto (150 mq) riconducibile ad un villaggio neolitico

Sabbatini G., Ager Venusinus I, Forma Italiae, Firenze 2001



## Sito 04 - 04 (SABAP-BAS\_2024\_00139-AA\_00010\_04)



**Localizzazione:** Montemilone (PZ), Valle Cornuta/Cornuta di Mezzo,

**Definizione e cronologia:** area di materiale mobile, {area di frammenti fittili, area di frammenti fittili e materiali da costruzione, area di materiale eterogeneo}. {Età Romano repubblicana},

**Modalità di individuazione**{dati bibliografici}

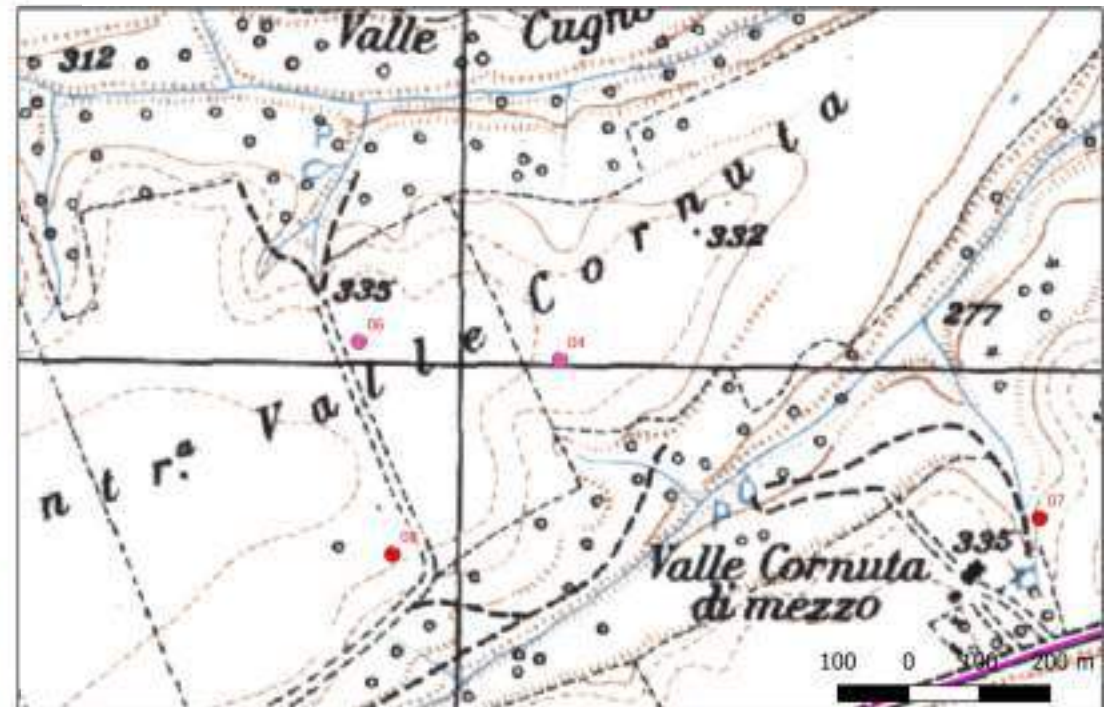
**Distanza dall'opera in progetto:**500-1000 metri

**Potenziale:** potenziale alto

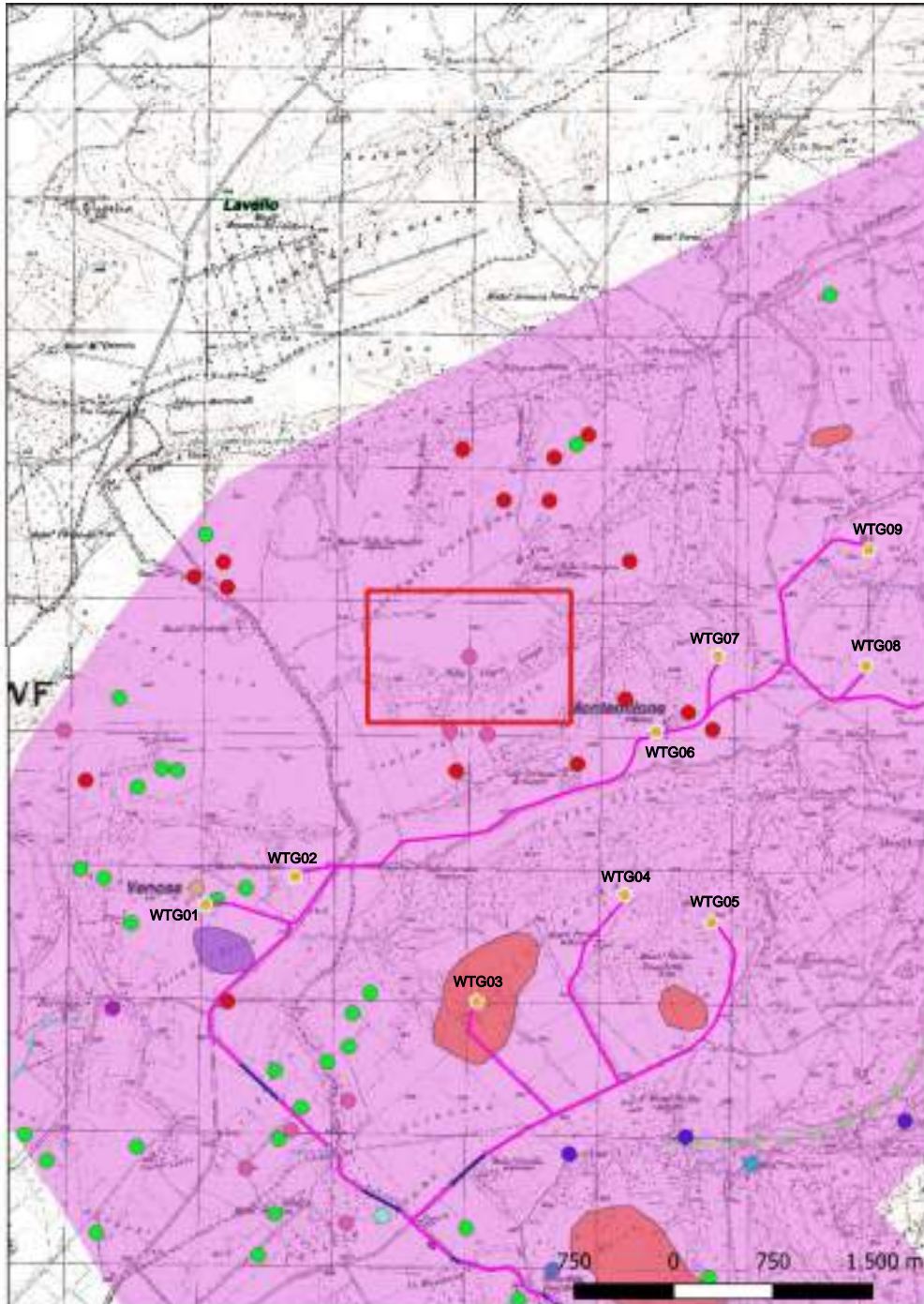
**Rischio relativo:** rischio basso

Sulla sommità collinare si riconosce una rada concentrazione di frammenti laterizi e di ceramica comune su una estensione di circa 200mq.

Sabbatini G., Ager Venusinus I, Forma Italiae, Firenze 2001



## Sito 05 - 05 (SABAP-BAS\_2024\_00139-AA\_00010\_05)



**Localizzazione:** Montemilone (PZ), Valle cornuta / Cornuta di mezzo,

**Definizione e cronologia:** area di materiale mobile, {area di frammenti fittili, area di frammenti fittili e materiali da costruzione, area di materiale eterogeneo}. {Età Romano repubblicana, Età Tardoantica},

**Modalità di individuazione**{dati bibliografici}

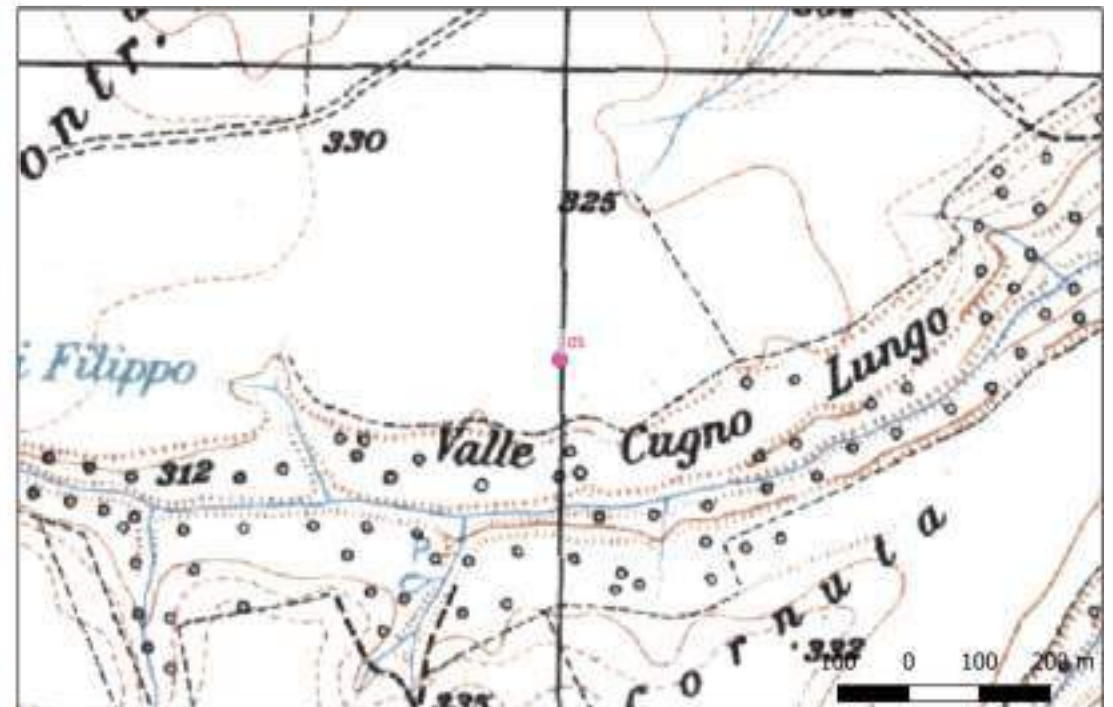
**Distanza dall'opera in progetto:**>1000 metri

**Potenziale:** potenziale alto

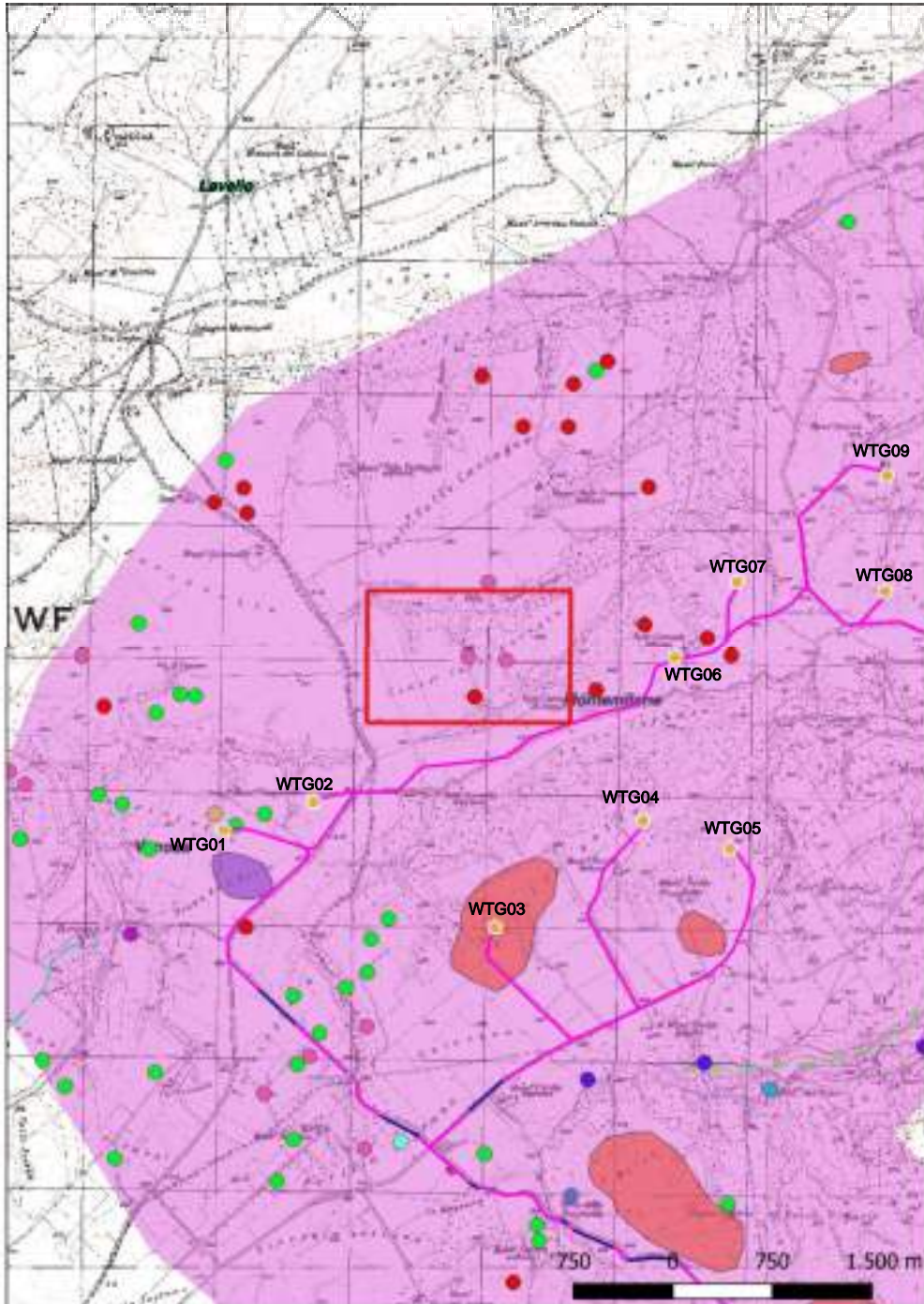
**Rischio relativo:** rischio basso

Sull'orlo del pianoro si riconosce una rada concentrazione di frammenti di laterizi, ceramica comune e sigillata africana D per un'area di 200 mq.

Sebbatri G., Ager Venusinus I, Forma Italiae, Firenze 2001



## Sito 06 - 06 (SABAP-BAS\_2024\_00139-AA\_00010\_06)



**Localizzazione:** Montemilone (PZ), Valle cornuta / Cornuta di mezzo,

**Definizione e cronologia:** area di materiale mobile, {area di frammenti fittili, area di frammenti fittili e materiali da costruzione, area di materiale eterogeneo}. {Età Romano repubblicana, Età Tardoantica},

**Modalità di individuazione**{dati bibliografici}

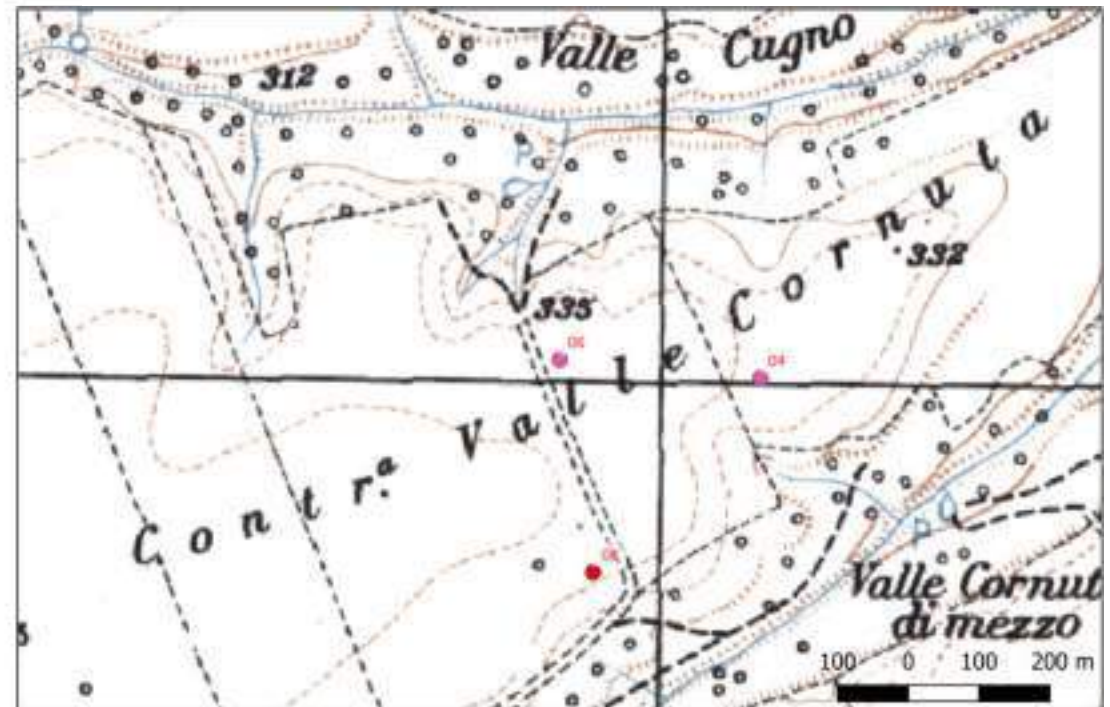
**Distanza dall'opera in progetto:**500-1000 metri

**Potenziale:** potenziale alto

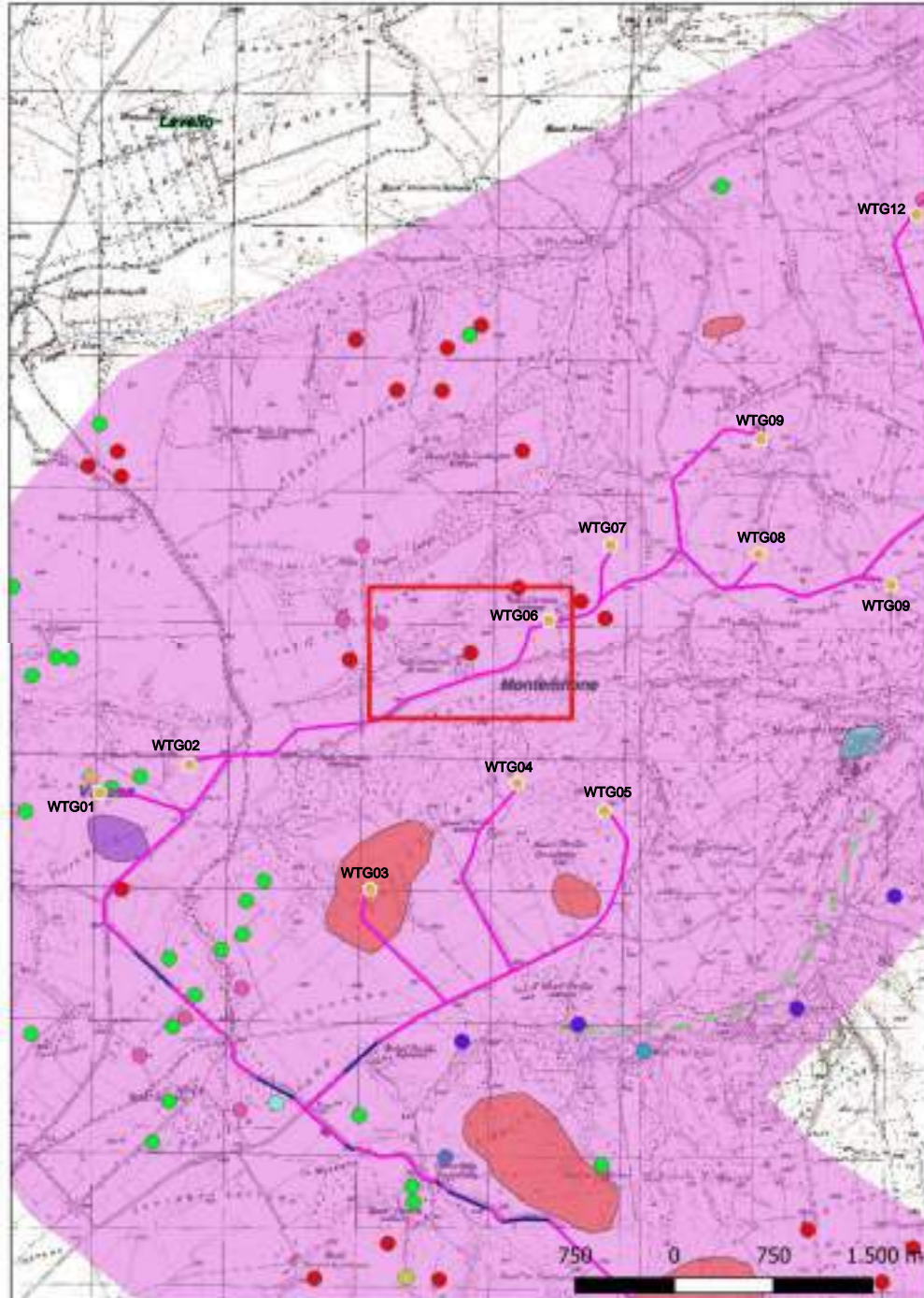
**Rischio relativo:** rischio basso

Sul piano si nota una vasta area di circa 2000 mq al cui interno si possono distinguere tre zone: a) 120 mq, b) 100mq e c) 1200 mq, con frammenti di laterizi, di coppi striati, di macine, di ceramica comune, di spatheia e sigillata africana C e D.

Sabbatini G., Ager Venusinus I, Forma Italiae, Firenze 2001



## Sito 07 - 07 (SABAP-BAS\_2024\_00139-AA\_00010\_07)



**Localizzazione:** Montemilone (PZ), Valle cornuta di mezzo,

**Definizione e cronologia:** area di materiale mobile, {area di frammenti fittili}. {Età Romano repubblicana, Età Tardoantica},

**Modalità di individuazione**{dati bibliografici}

**Distanza dall'opera in progetto:**50-100 metri

**Potenziale:** potenziale alto

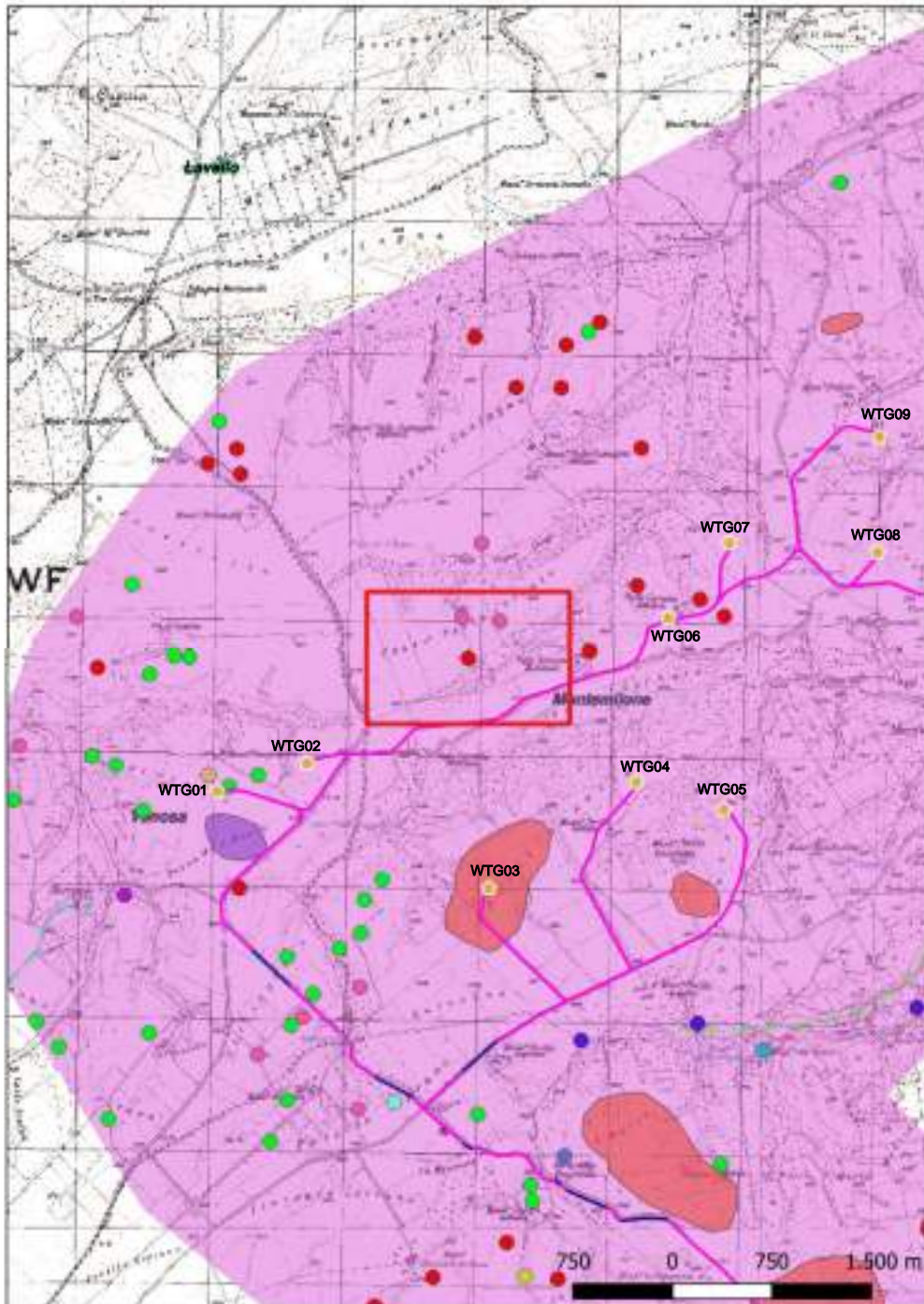
**Rischio relativo:** rischio alto

Sul forlo di un pianoro è riconoscibile un'area di 1000 mq con frammenti laterizi, di ceramica comune, di sigillata italica e dolia oltre a schegge calcaree e frammenti di macine

Sabbatini G., Ager Venusinus I, Forma Italiae, Firenze 2001



## Sito 08 - 08 (SABAP-BAS\_2024\_00139-AA\_00010\_08)



**Localizzazione:** Montemilone (PZ), Valle Cornuta/Cornuta di Mezzo,

**Definizione e cronologia:** area di materiale mobile, {area di frammenti fittili}. {Età Tardoantica},

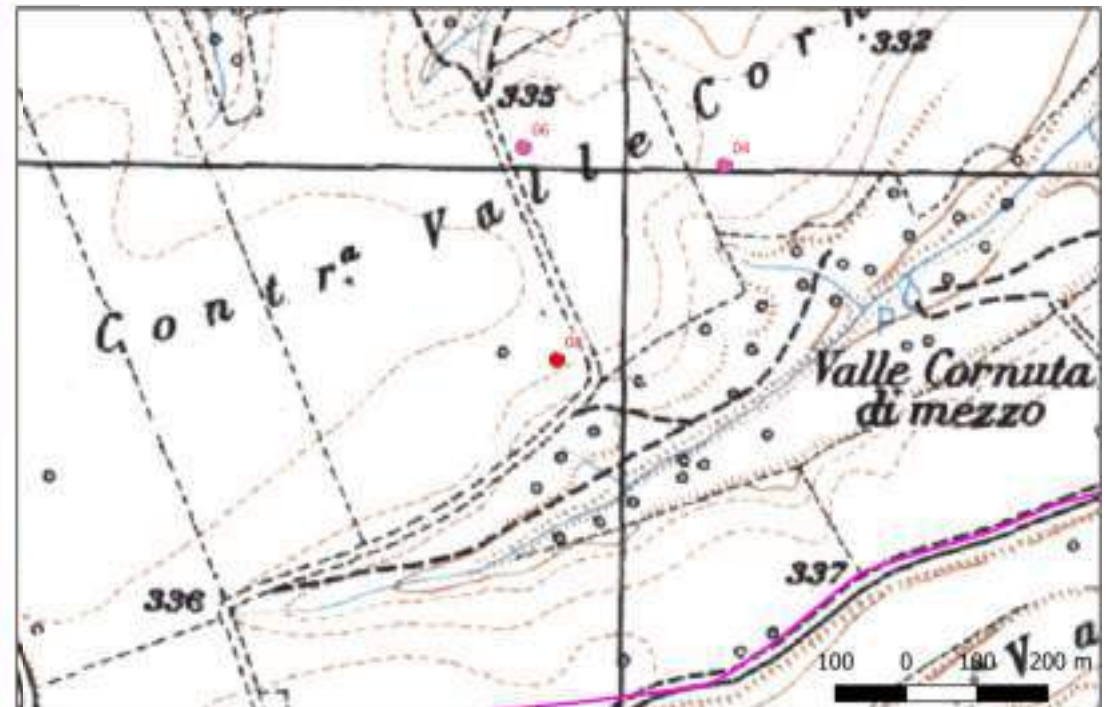
**Modalità di individuazione**(dati bibliografici)

**Distanza dall'opera in progetto:**500-1000 metri    **Potenziale:** potenziale alto

**Rischio relativo:** rischio medio

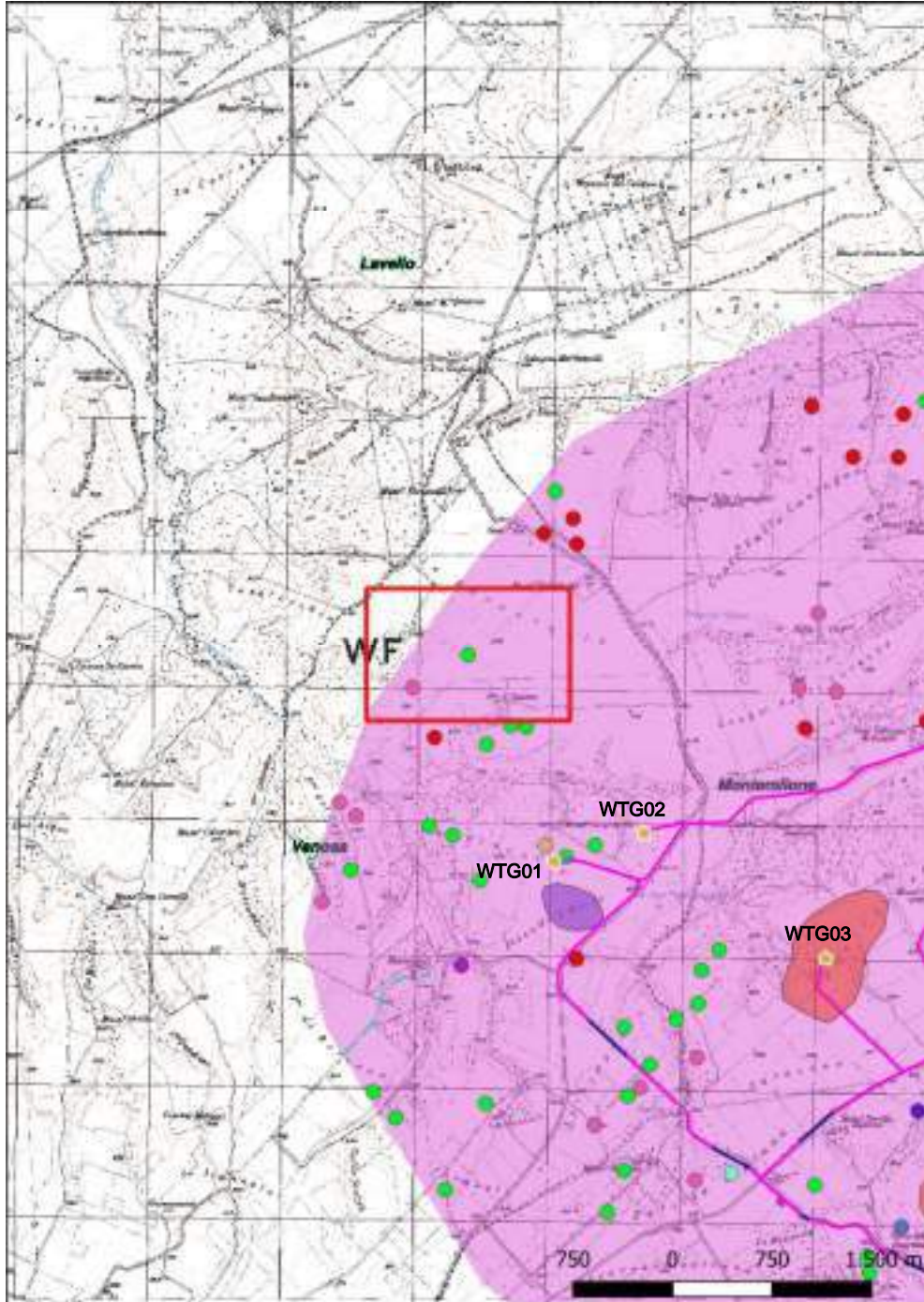
Su un pianoro si localizza una densa area di frammenti di laterizi, ceramica comune e schegge di calcare per un'estensione di 200 mq.

Sabatini G., Ager Venusinus I, Forma Italiae, Firenze 2001





## Sito 09 - 09 (SABAP-BAS\_2024\_00139-AA\_00010\_09)



**Localizzazione:** Venosa (PZ), Forestella,

**Definizione e cronologia:** area di materiale mobile, {area di frammenti fittili, area di materiale eterogeneo}. {Età Tardoantica},

**Modalità di individuazione**{dati bibliografici}

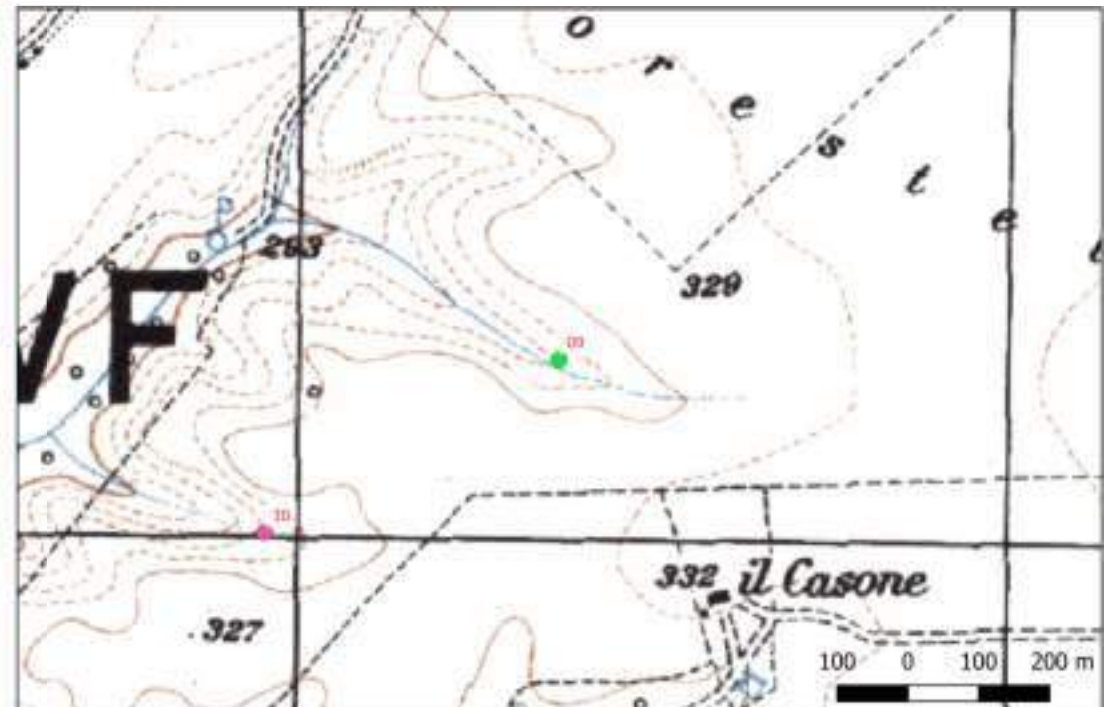
**Distanza dall'opera in progetto:**>1000 metri

**Potenziale:** potenziale alto

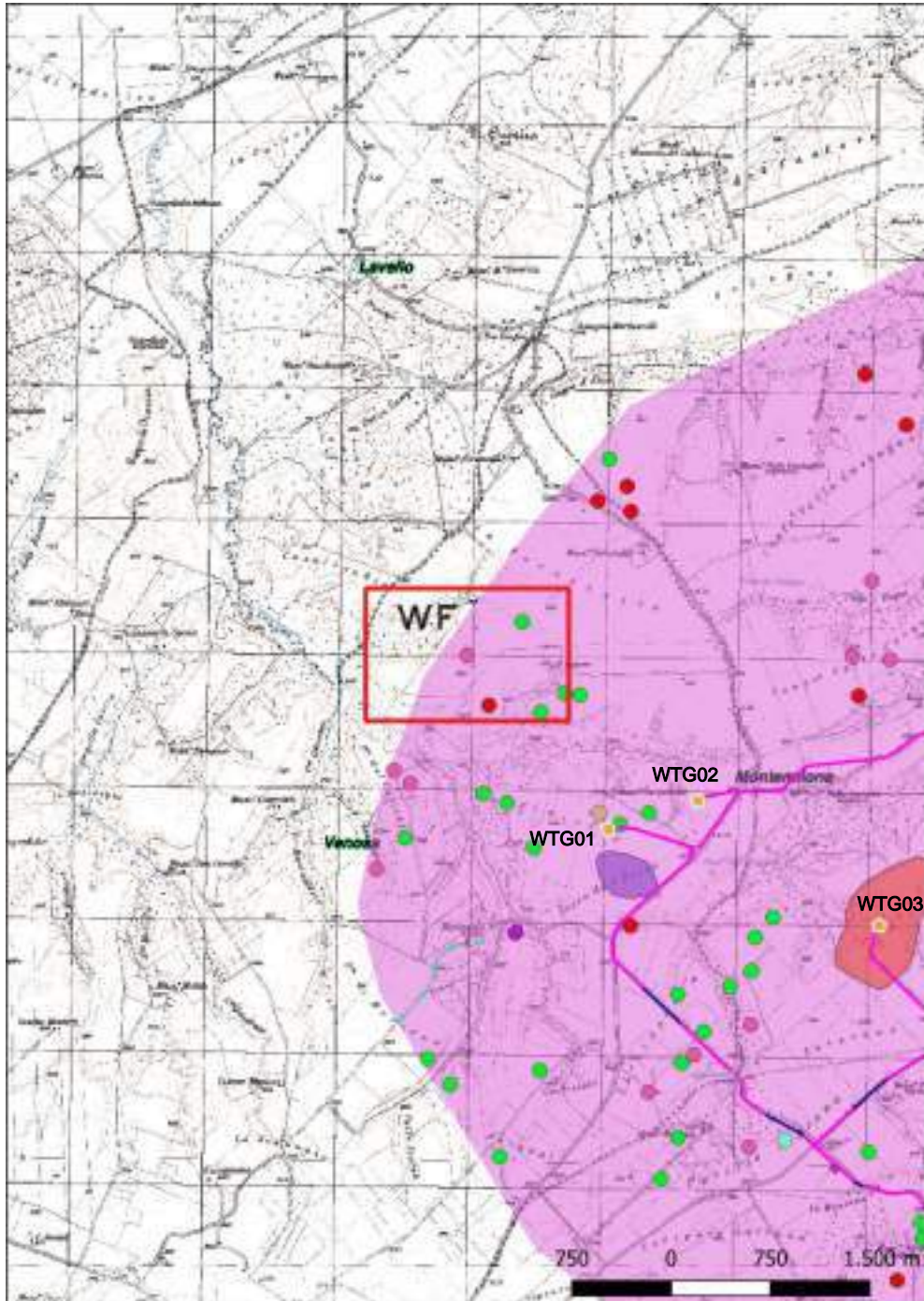
**Rischio relativo:** rischio nullo

L'area, ampia circa 200mq, è caratterizzata dalla rada presenza di laterizi, ceramica comune, macine e scapoli calcarei riferibile ad un probabile edificio rurale di epoca repubblicana o triumvirale

Sabatini G., Ager Venusinus I, Forma Italiae, Firenze 2001



## Sito 10 - 10 (SABAP-BAS\_2024\_00139-AA\_00010\_10)



**Localizzazione:** Venosa (PZ), Forestella,

**Definizione e cronologia:** area di materiale mobile, {area di frammenti fittili, area di frammenti fittili e materiali da costruzione, area di materiale eterogeneo}. {Età Romano repubblicana},

**Modalità di individuazione**{dati bibliografici}

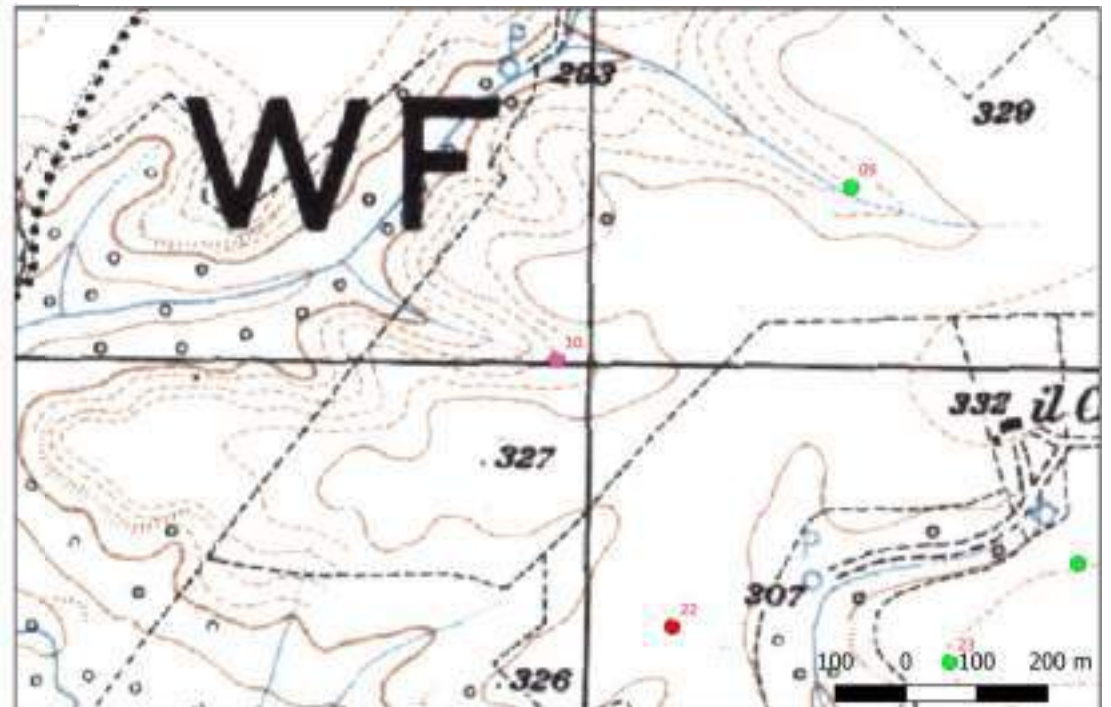
**Distanza dall'opera in progetto:**>1000 metri

**Potenziale:** potenziale alto

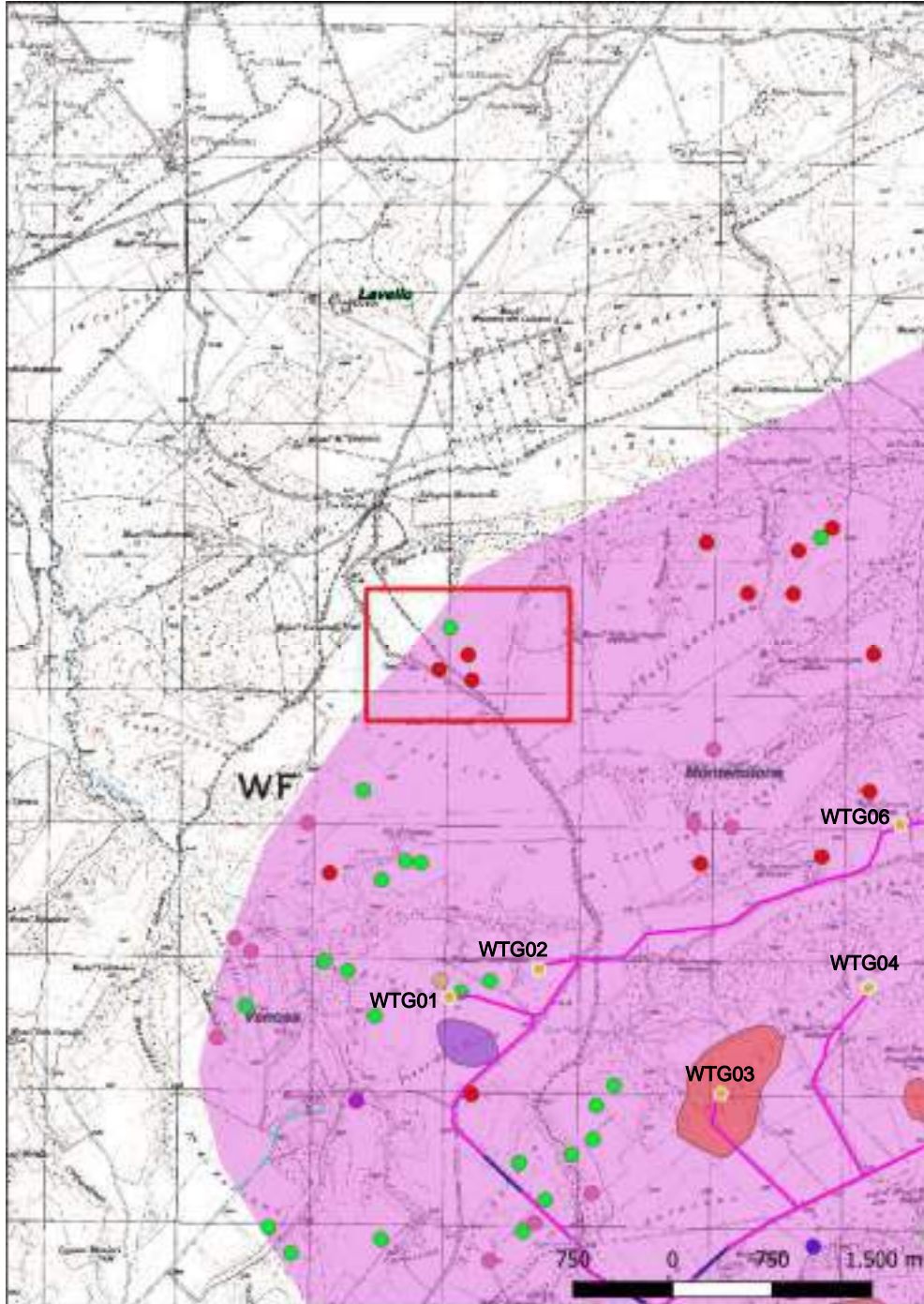
**Rischio relativo:** rischio nullo

Sulla sommità collinare è presente una rada concentrazione di laterizi, ceramica comune, abbondanti schegge calcaree per un'estensione di 300 mq

Sabbatini G., Ager Venusinus I, Forma Italiae, Firenze 2001



## Sito 11 - 11 (SABAP-BAS\_2024\_00139-AA\_00010\_11)



**Localizzazione:** Montemilone (PZ), Masseria Valle Castagna Soprana ,

**Definizione e cronologia:** area di materiale mobile, {area di frammenti fittili}. {Età Romano repubblicana, Età Tardoantica},

**Modalità di individuazione**{dati bibliografici}

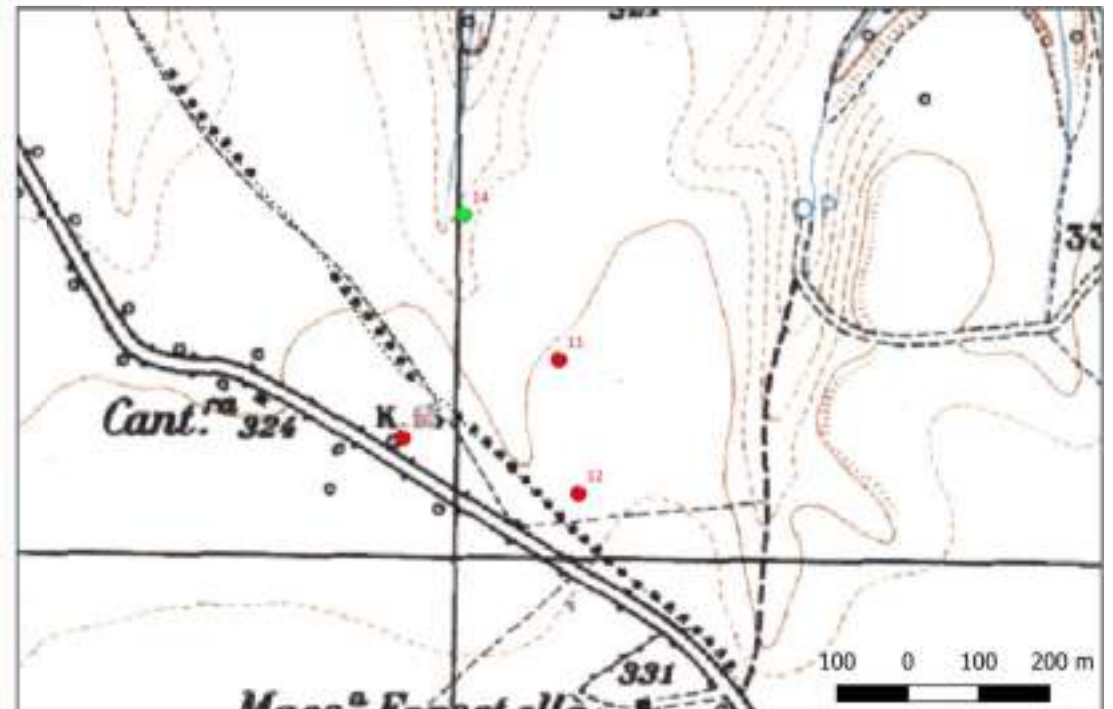
**Distanza dall'opera in progetto:**>1000 metri

**Potenziale:** potenziale alto

**Rischio relativo:** rischio nullo

Sulla sommità collinare si colloca una fitta concentrazione di circa 2000 mq con presenza di frammenti di laterizi, ceramica comune, sigillata africana D e orientale, spatheia e macine in trachite

Sabbatini G., Ager Venusinus I, Forma Italiae, Firenze 2001



## Sito 12 - 12 (SABAP-BAS\_2024\_00139-AA\_00010\_12)

**Localizzazione:** Montemilone (PZ), Masseria Valle Castagna Soprana,

**Definizione e cronologia:** area di materiale mobile, {area di frammenti fittili}. {Età Tardoantica},

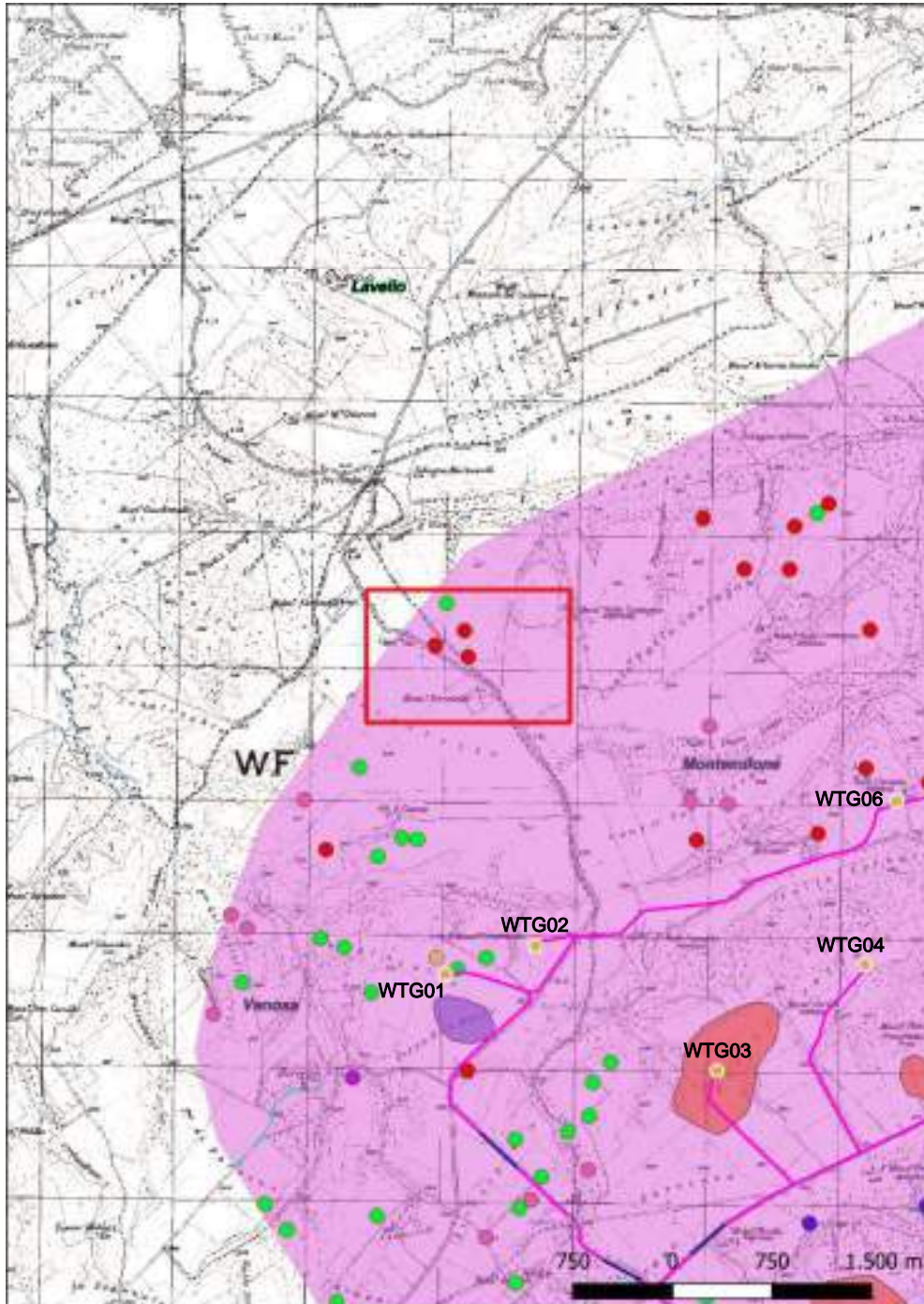
**Modalità di individuazione**{dati bibliografici}

**Distanza dall'opera in progetto:**>1000 metri

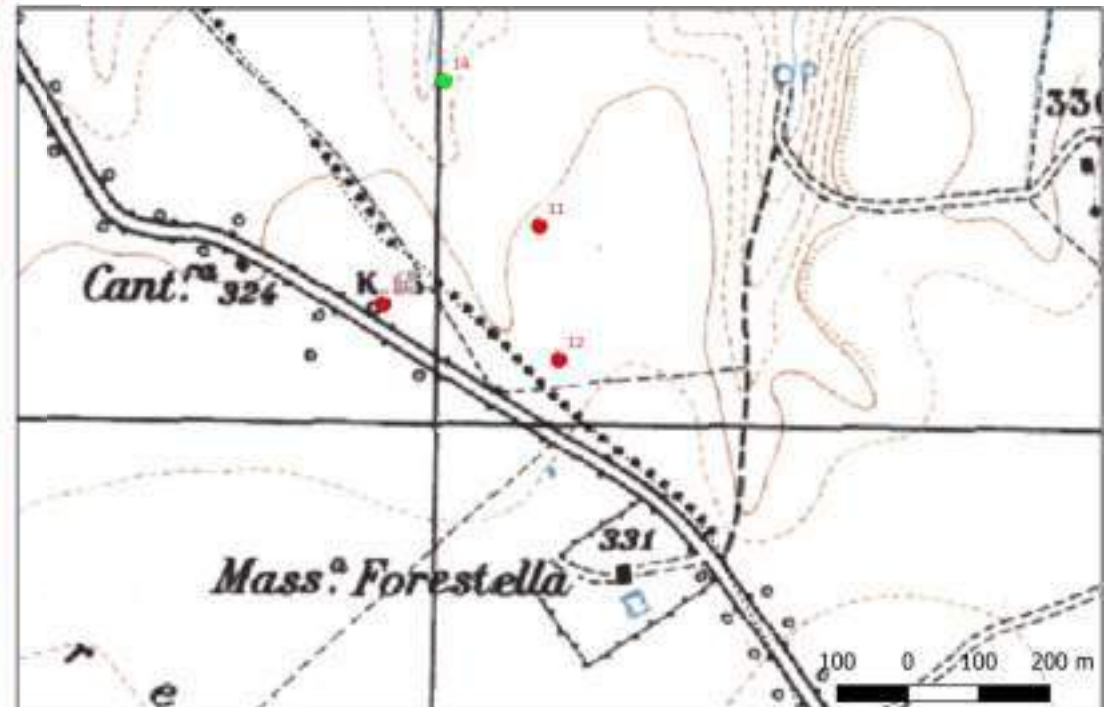
**Potenziale:** potenziale alto

**Rischio relativo:** rischio nullo

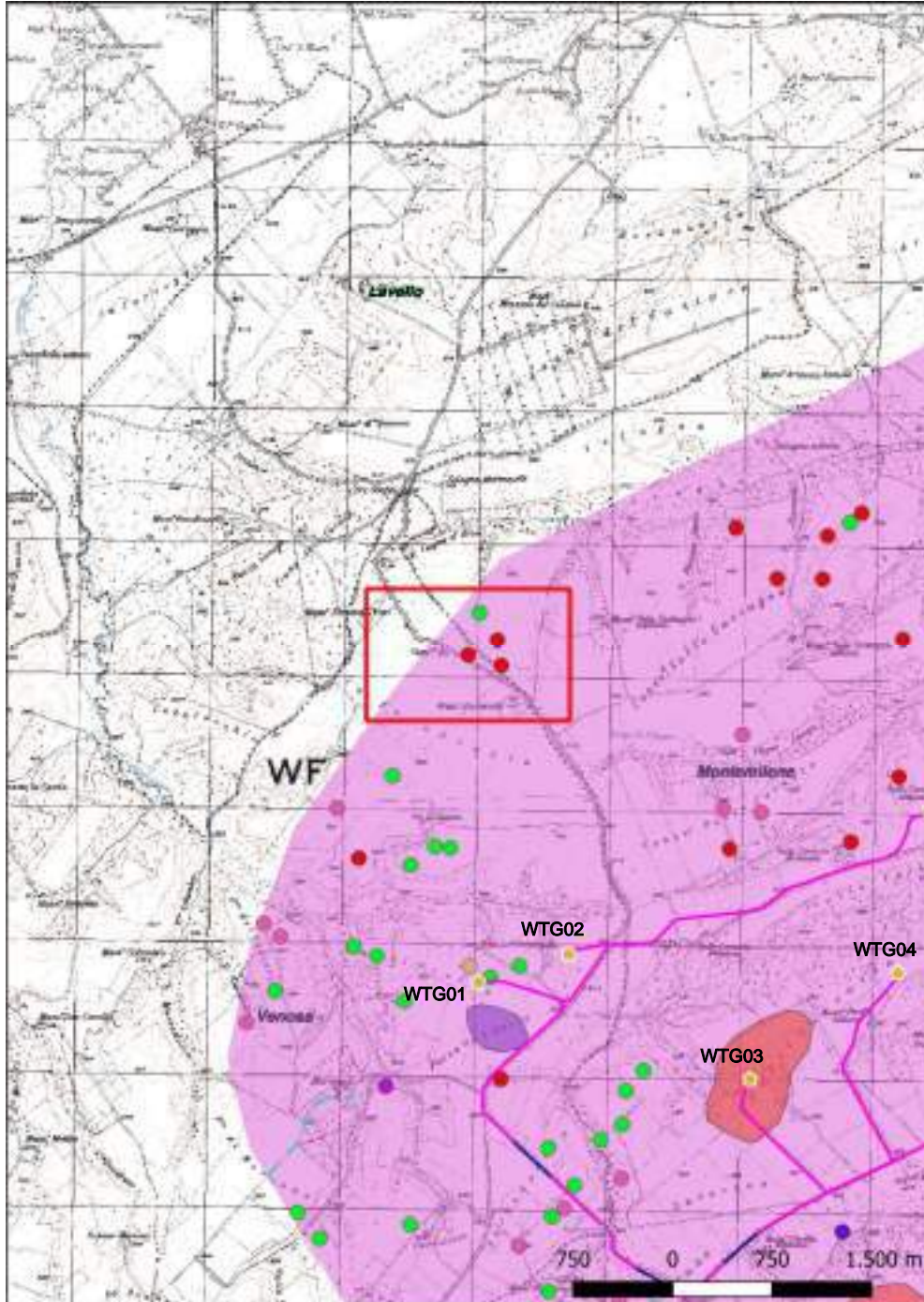
Sulla sommità collinare visibile una concentrazione di materiale ampia 600 mq. Tra i materiali si ricordano laterizi, coppi striati, macine, ceramica comune, dolia e scorie di argilla e laterizi malcotti.



Sabbatini G., Ager Venusinus I, Forma Italiae, Firenze 2001



## Sito 13 - 13 (SABAP-BAS\_2024\_00139-AA\_00010\_13)



**Localizzazione:** Venosa (PZ), Masseria Forestella,

**Definizione e cronologia:** area di materiale mobile, {area di frammenti fittili}. {Età Romano repubblicana, Età Tardoantica},

**Modalità di individuazione**{dati bibliografici}

**Distanza dall'opera in progetto:**>1000 metri

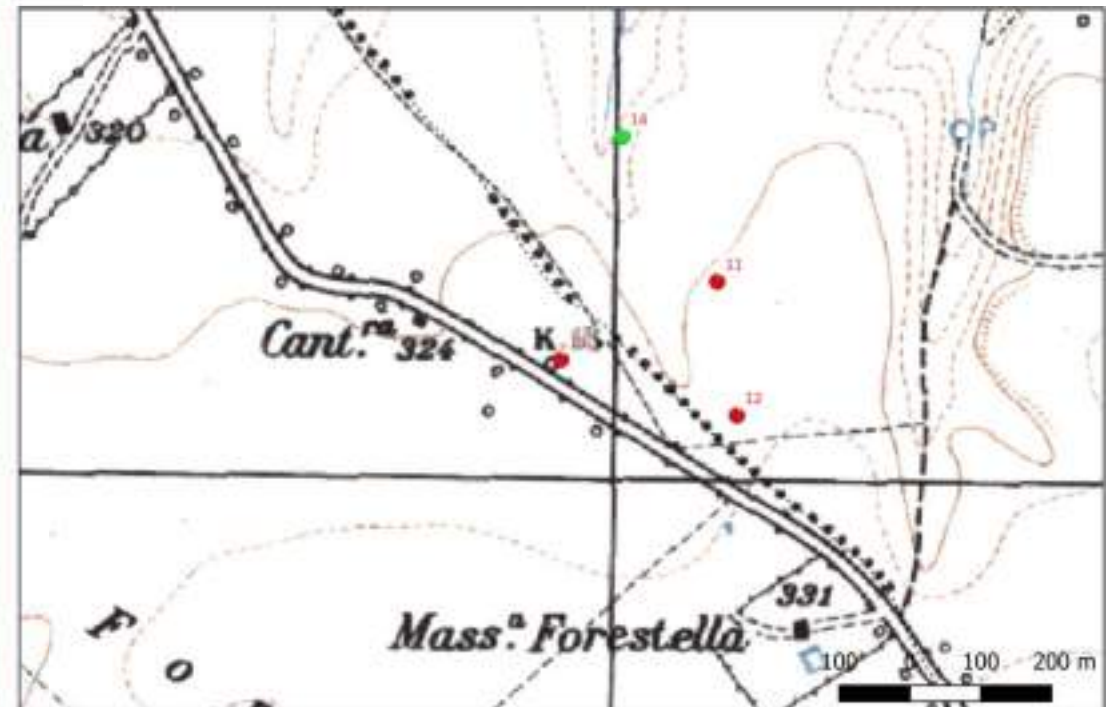
**Potenziale:** potenziale alto

**Rischio relativo:** rischio nullo

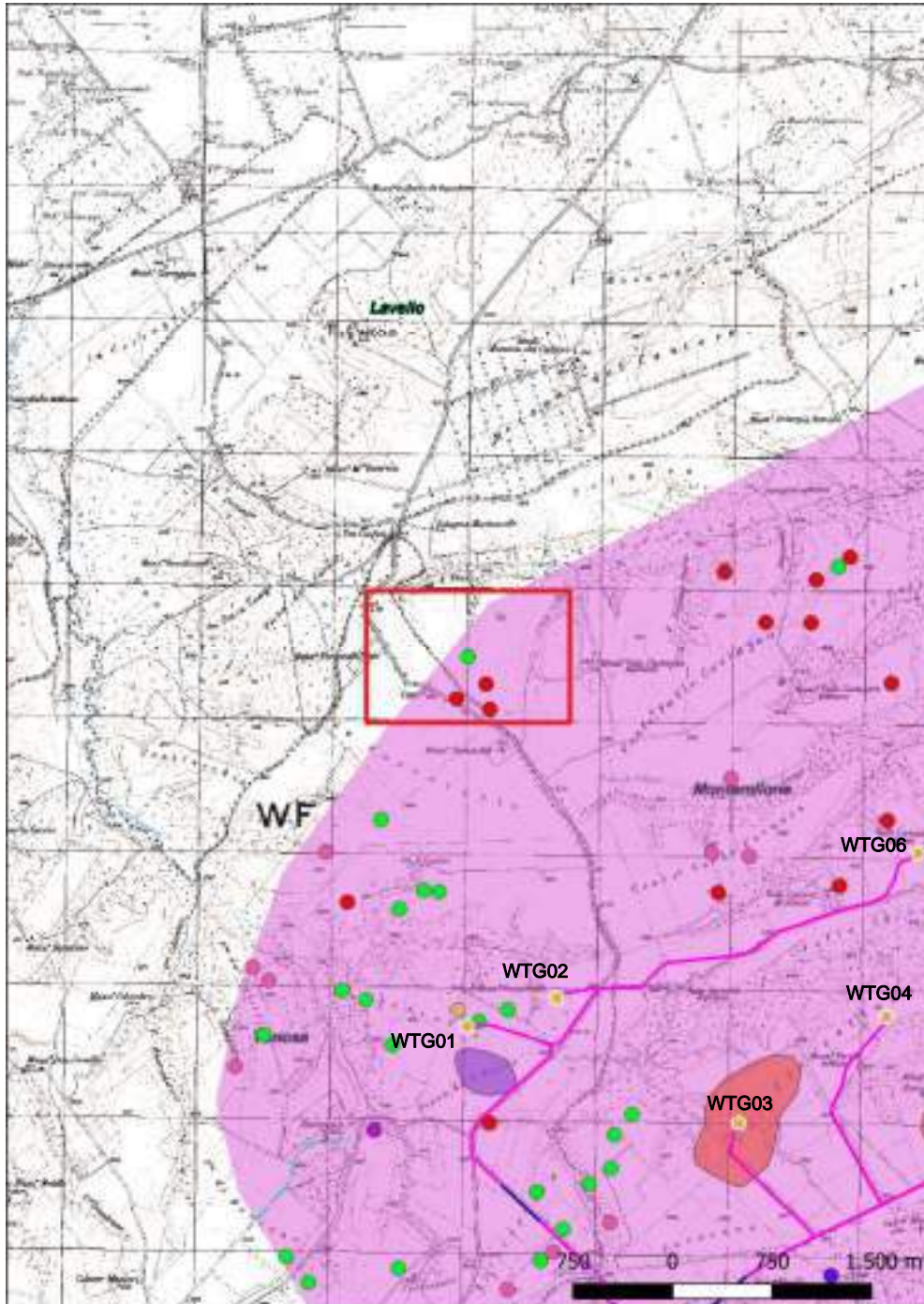
In un'area pianeggiante si distingue una fitta concentrazione di frammenti di laterizi, coppi striati, ceramica comune e scapoli calcarei per un'estensione di 400 mq.

Sabbatini G., Canusium e il suo territorio, Bologna 1993

Sabbatini G., Ager Venusinus I, Forma Italiae, Firenze 2001



## Sito 14 - 14 (SABAP-BAS\_2024\_00139-AA\_00010\_14)



**Localizzazione:** Montemilone (PZ), Masseria Valle Castagna Soprana ,

**Definizione e cronologia:** area di materiale mobile, {area di frammenti fittili, area di materiale eterogeneo}. {Età Romano repubblicana, Età Tardoantica},

**Modalità di individuazione**{dati bibliografici}

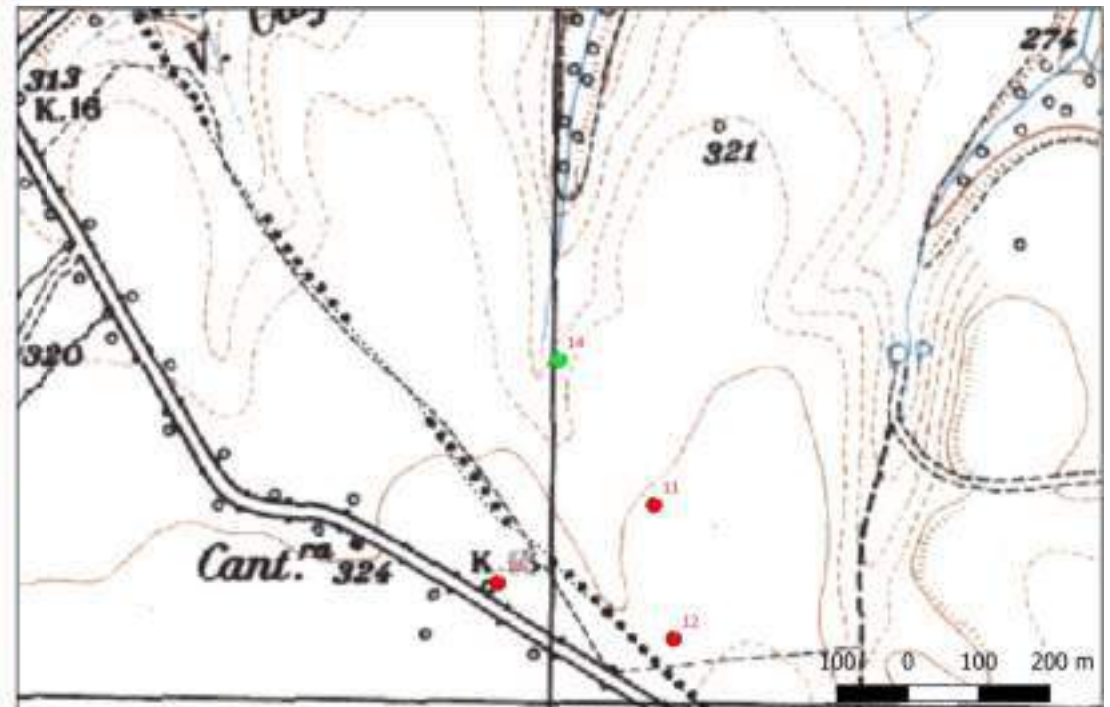
**Distanza dall'opera in progetto:**>1000 metri

**Potenziale:** potenziale alto

**Rischio relativo:** rischio nullo

Sul versante collinare si riconosce un'area, ampia 200 mq, con frammenti di laterizi, ceramiche comuni, sigillata africana D e schegge calcaree

Sabbatini G., Ager Venusinus I, Forma Italiae, Firenze 2001



## Sito 15 - 15 (SABAP-BAS\_2024\_00139-AA\_00010\_15)

**Localizzazione:** Montemilone (PZ), Il Parco,

**Definizione e cronologia:** area di materiale mobile, {area di frammenti fittili}. {Età dei Metalli},

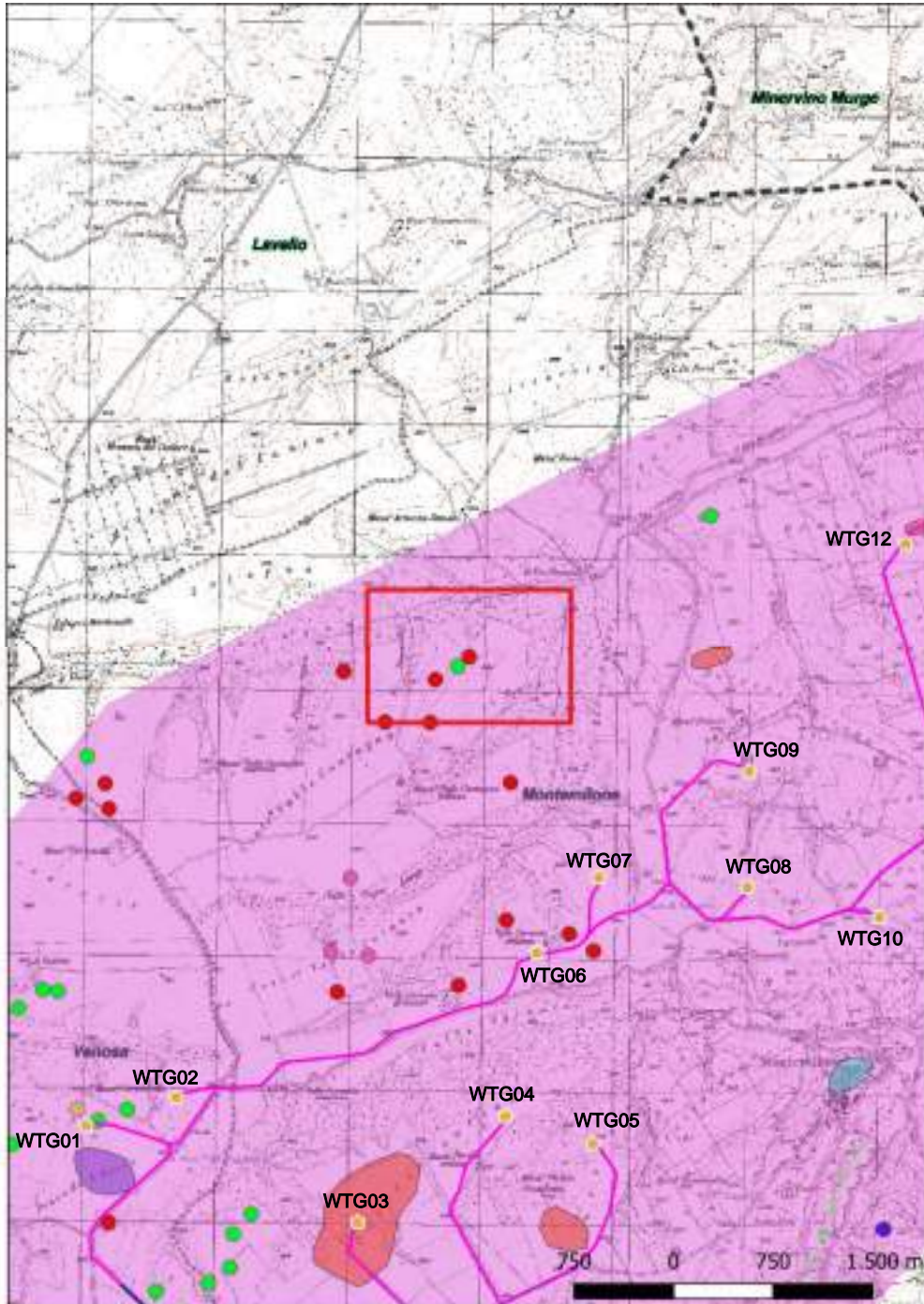
**Modalità di individuazione**{dati bibliografici}

**Distanza dall'opera in progetto:**>1000 metri

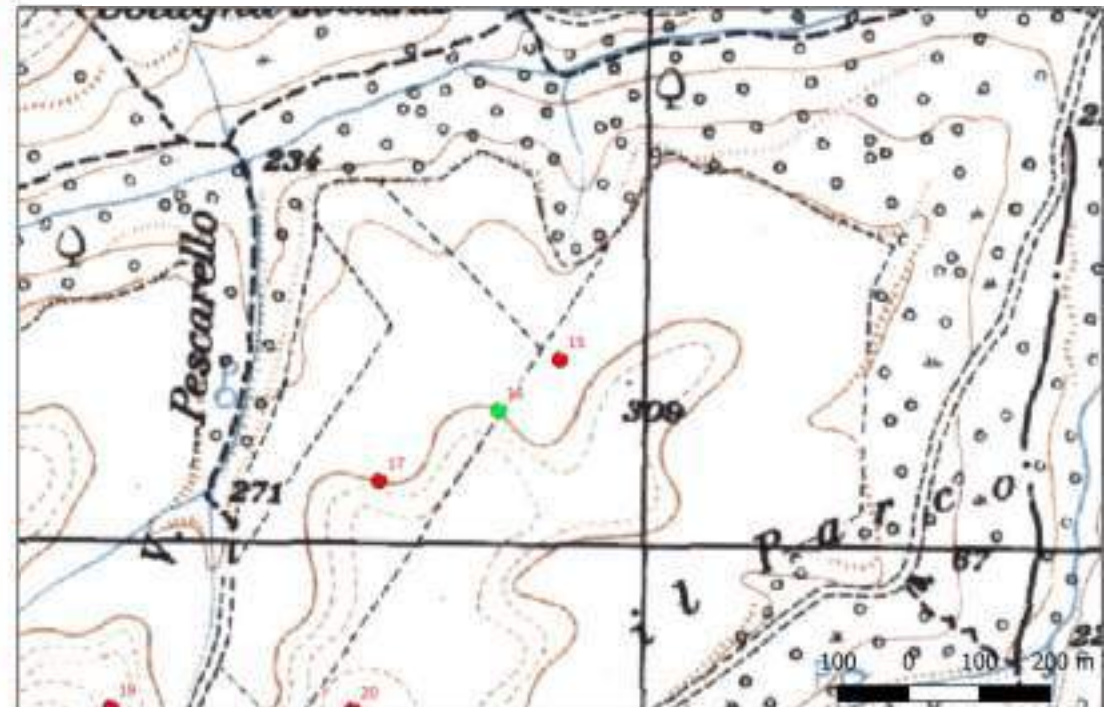
**Potenziale:** potenziale alto

**Rischio relativo:** rischio nullo

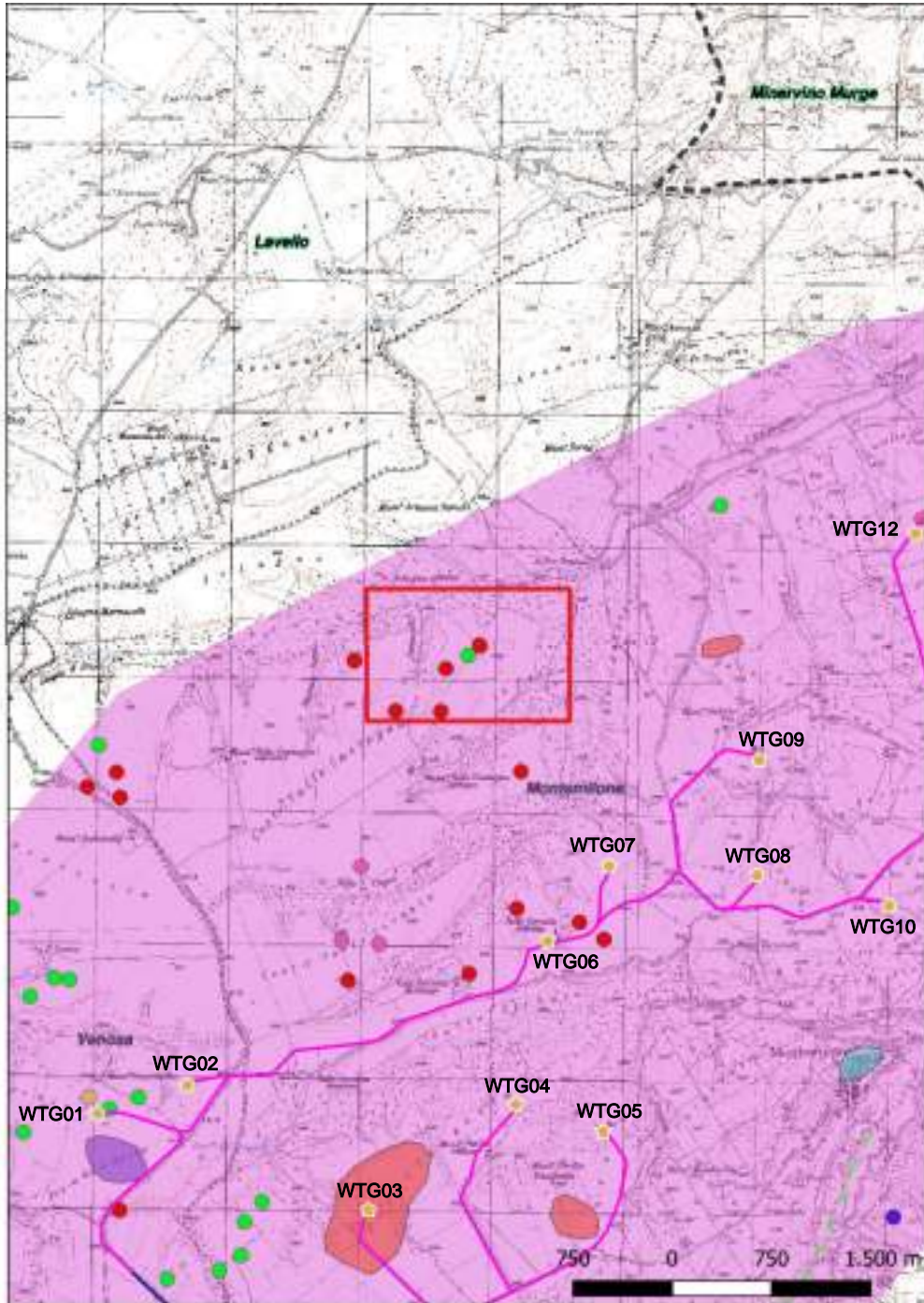
Sulla sommità collinare si localizza una densa area (2000 mq) di frammenti di ceramica di impasto e di ceramica depurata



Sabbatini G., Ager Venusinus I, Forma Italiae, Firenze 2001



## Sito 16 - 16 (SABAP-BAS\_2024\_00139-AA\_00010\_16)



**Localizzazione:** Montemilone (PZ), ,

**Definizione e cronologia:** area di materiale mobile, {area di frammenti fittili, area di materiale eterogeneo}. {Età Tardoantica},

**Modalità di individuazione**{dati bibliografici}

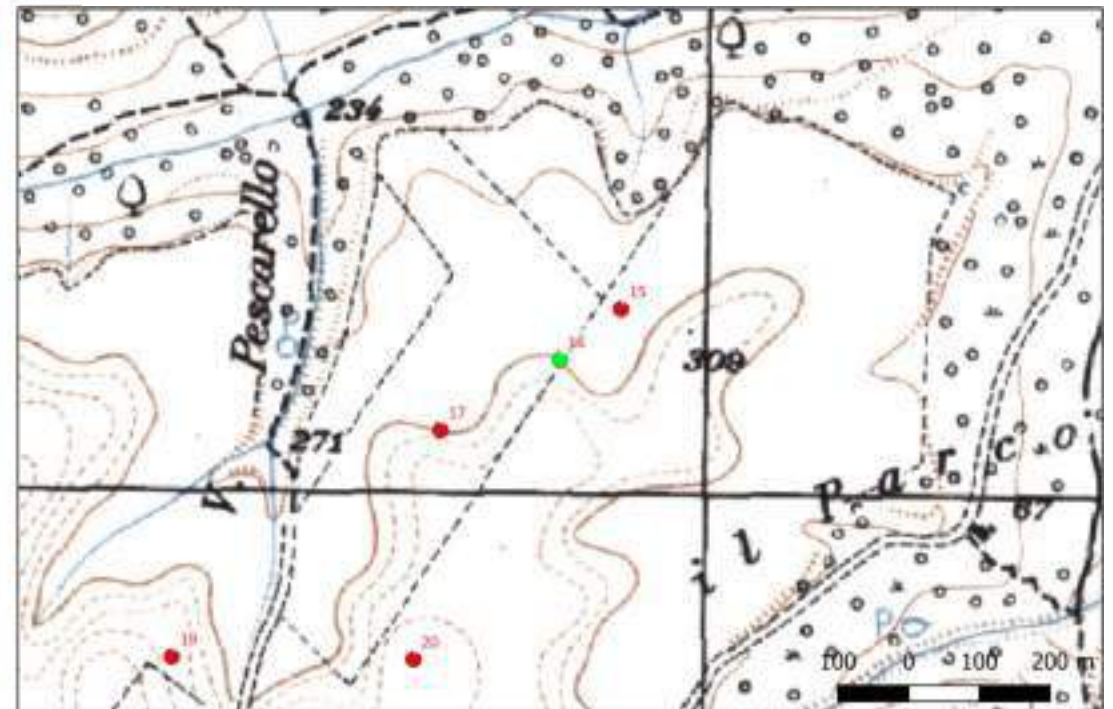
**Distanza dall'opera in progetto:**>1000 metri

**Potenziale:** potenziale alto

**Rischio relativo:** rischio nullo

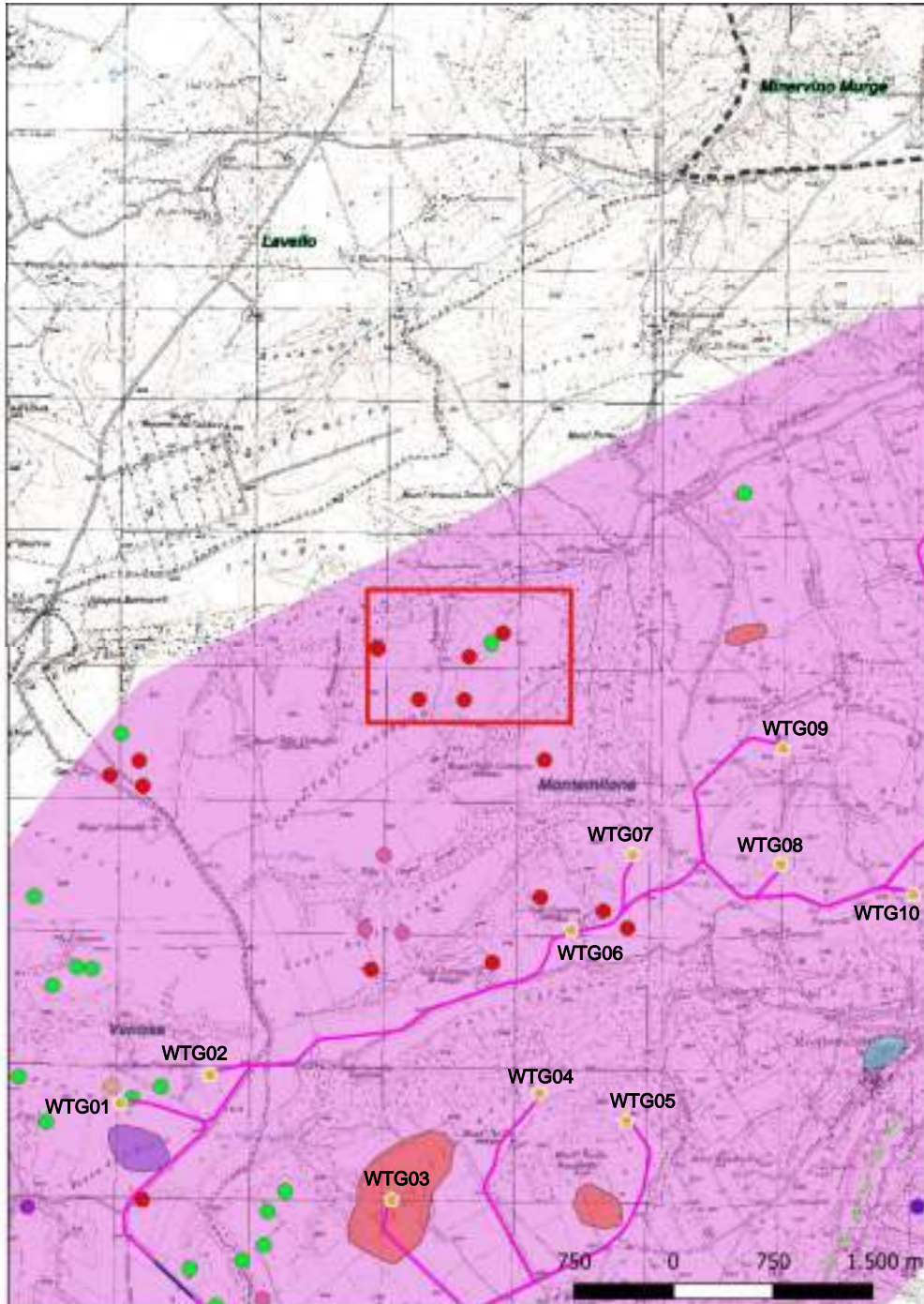
Sulla cima del colle si estende, per 800 mq, un'area molto densa di frammenti laterizi, di coppi striati, di macine, di ceramica comune, disigillata africana D, dispatheia e scorie di fusione di ferro

Sabbatini G., Ager Venusinus I, Forma Italiae, Firenze 2001





## Sito 17 - 17 (SABAP-BAS\_2024\_00139-AA\_00010\_17)



**Localizzazione:** Montemilone (PZ), Il Parco,

**Definizione e cronologia:** area di materiale mobile, {area di frammenti fittili}. {Età Tardoantica},

**Modalità di individuazione**(dati bibliografici)

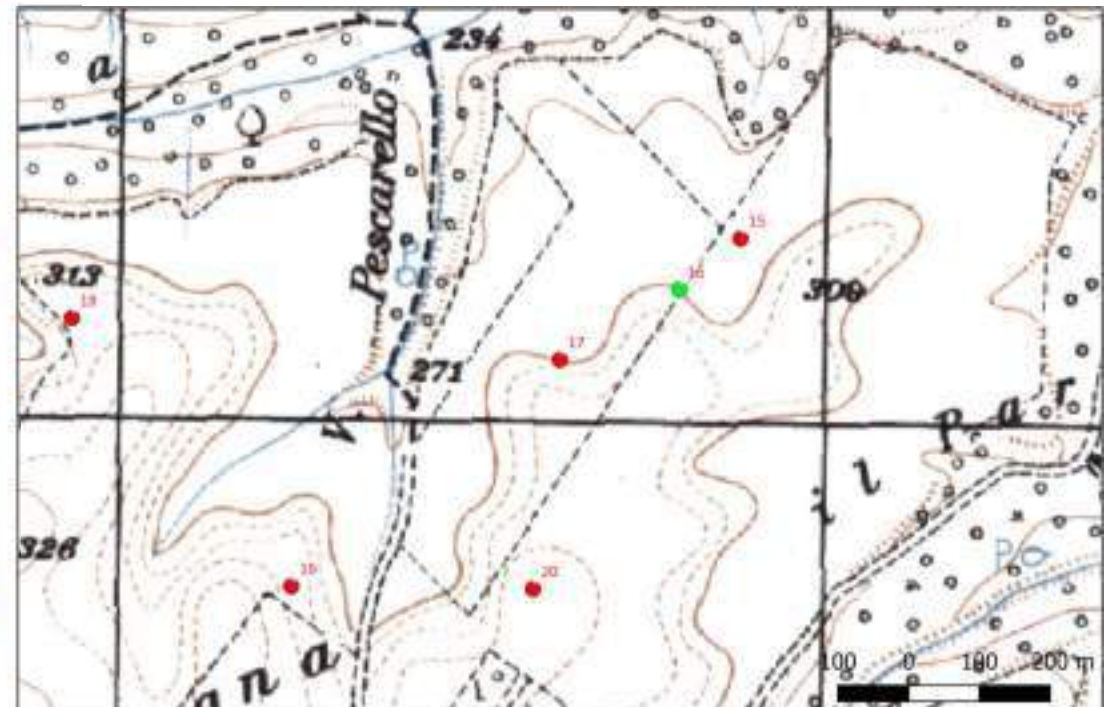
**Distanza dall'opera in progetto:**>1000 metri

**Potenziale:** potenziale alto

**Rischio relativo:** rischio nullo

Sull'orlo settentrionale del colle è posta una fitta concentrazione, ampia 600 mq, di laterizi, coppi, ceramica comune e spatheia

Sebbati G., Ager Venusinus I, Forma Italiae, Firenze 2001



## Sito 18 - 18 (SABAP-BAS\_2024\_00139-AA\_00010\_18)

**Localizzazione:** Montemilone (PZ), Contrada Valle Castagna,

**Definizione e cronologia:** area di materiale mobile, {area di frammenti fittili}. {Età Tardoantica},

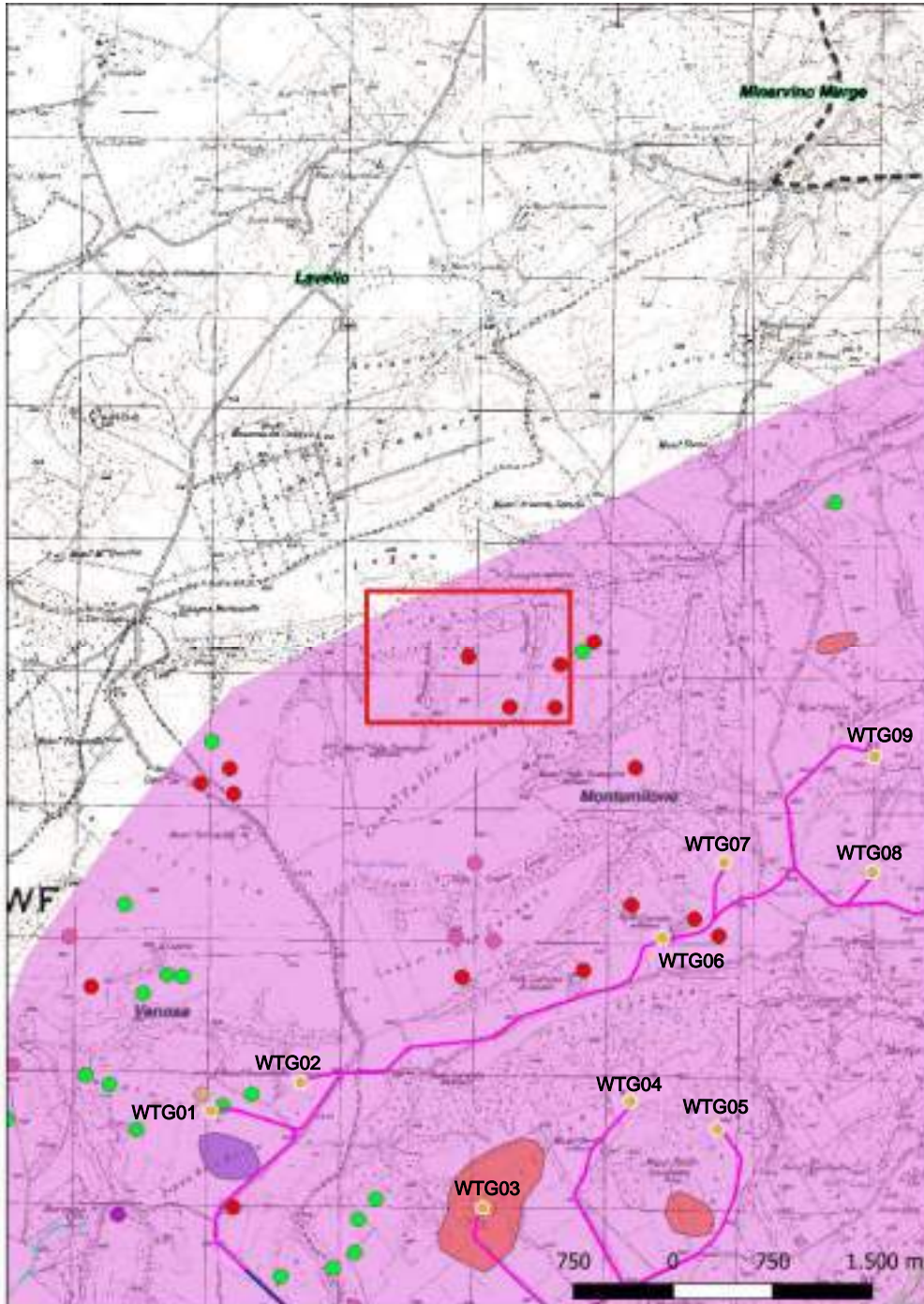
**Modalità di individuazione**(dati bibliografici)

**Distanza dall'opera in progetto:**>1000 metri

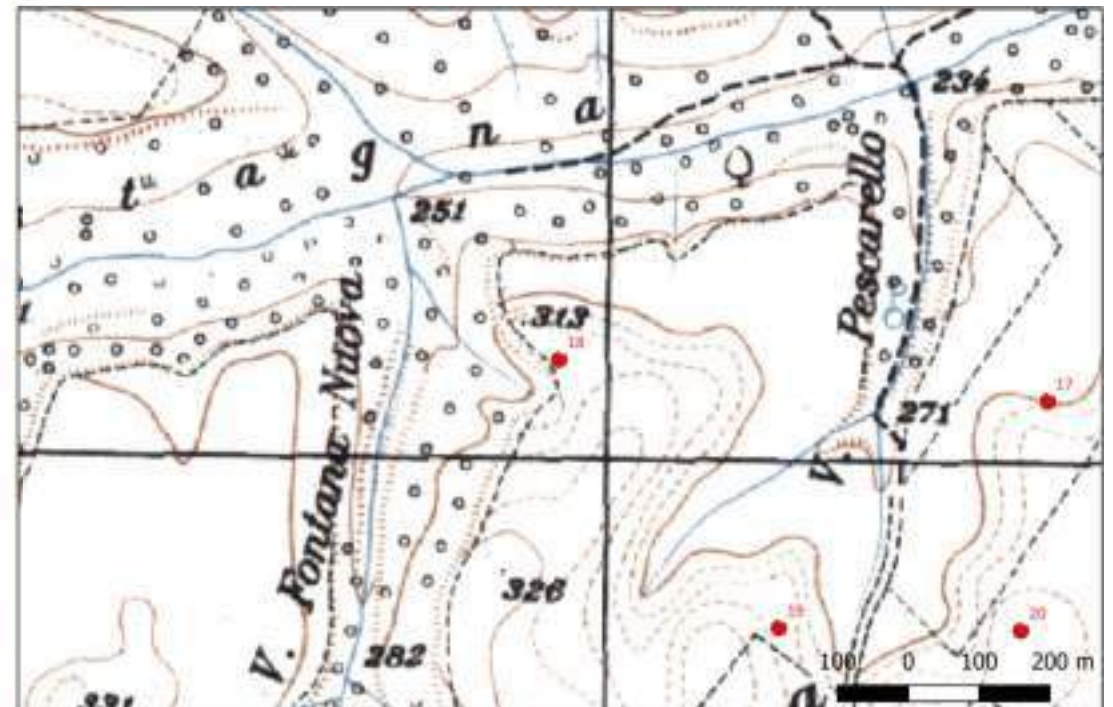
**Potenziale:** potenziale alto

**Rischio relativo:** rischio nullo

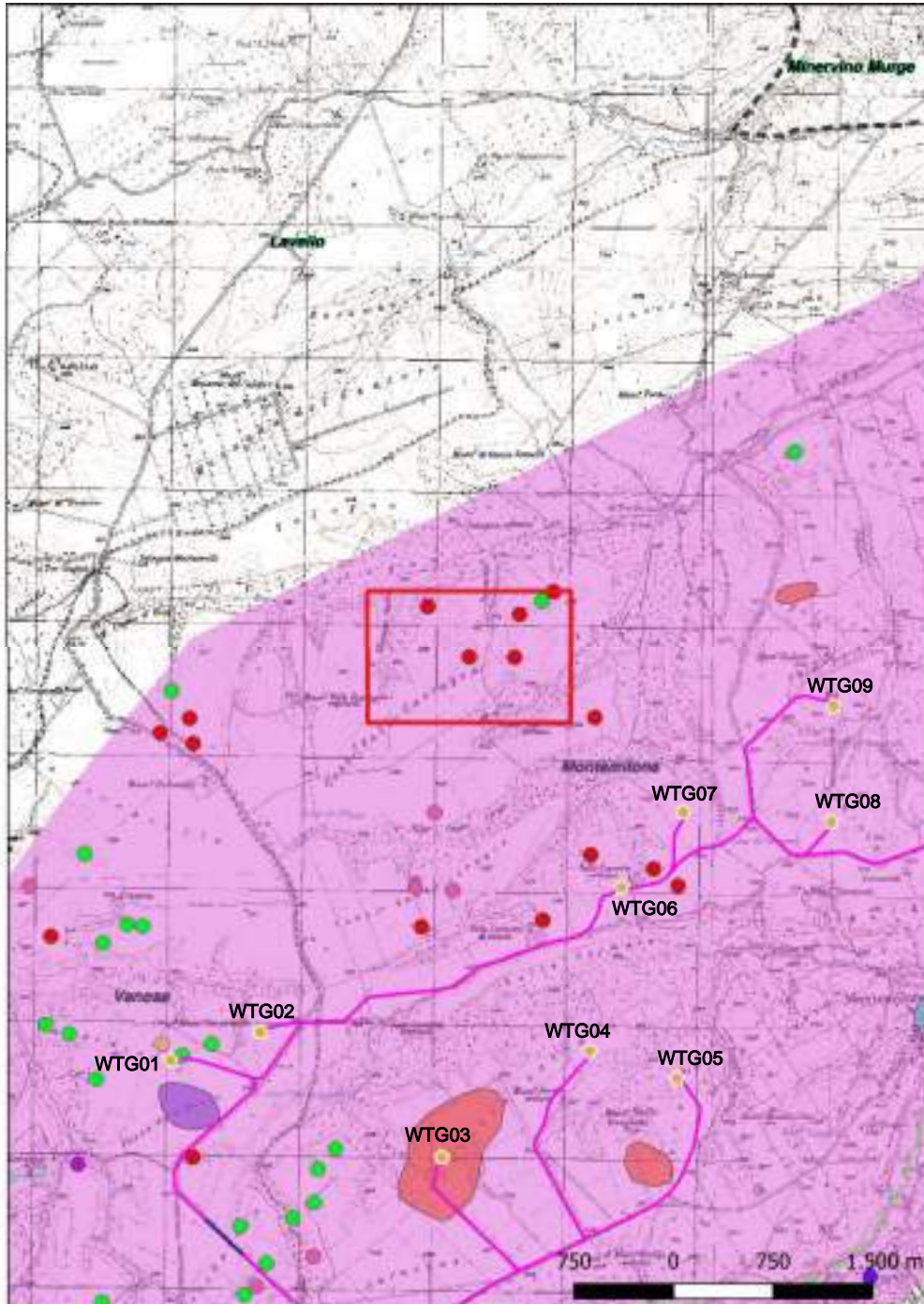
Sulla sommità collinare è visibile un'area molto fitta di laterizi, coppi striati e scarsa ceramica comune.



Sabbatini G., Ager Venusinus I, Forma Italiae, Firenze 2001



## Sito 19 - 19 (SABAP-BAS\_2024\_00139-AA\_00010\_19)



**Localizzazione:** Montemilone (PZ), Contrada Valle Castagna,

**Definizione e cronologia:** area di materiale mobile, {area di frammenti fittili}. {Età Romano imperiale, Età Tardoantica},

**Modalità di individuazione**{dati bibliografici}

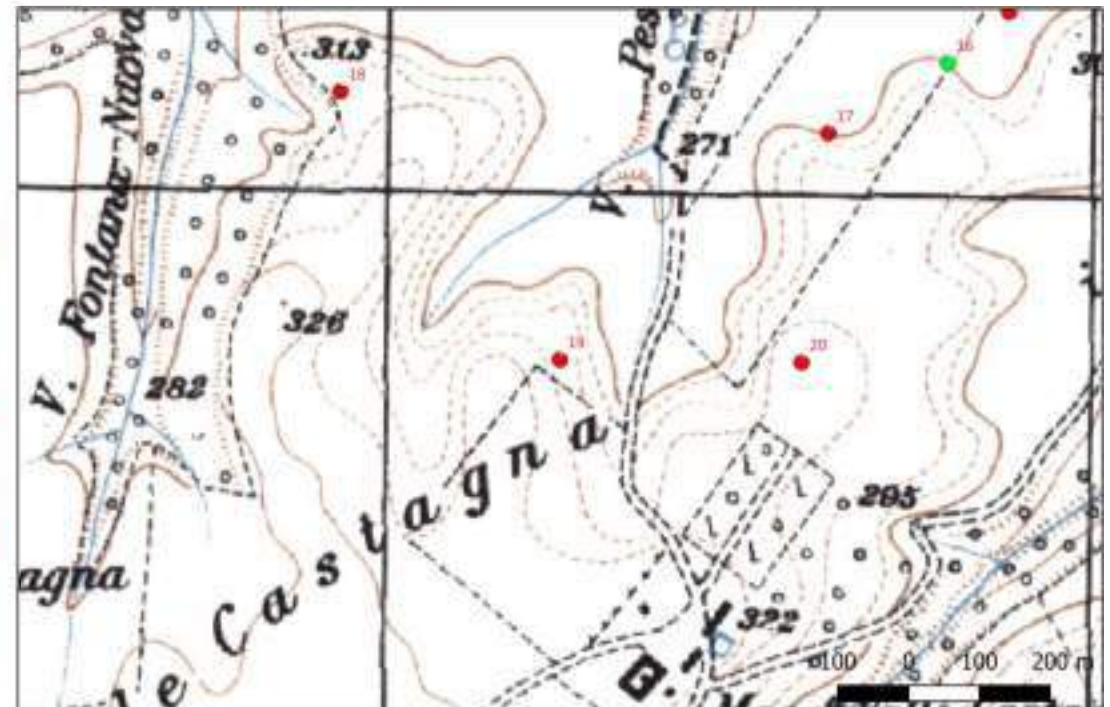
**Distanza dall'opera in progetto:**>1000 metri

**Potenziale:** potenziale alto

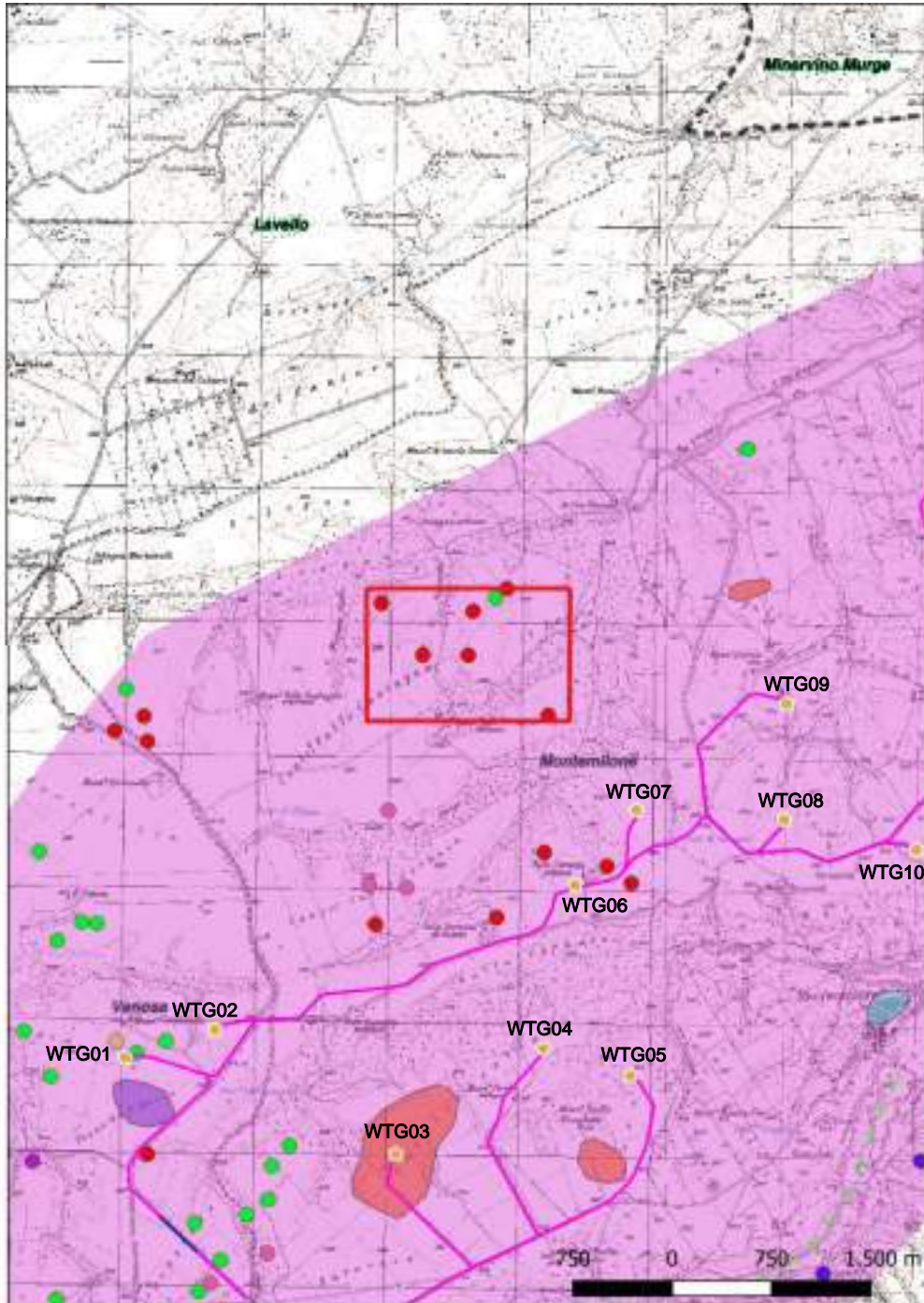
**Rischio relativo:** rischio nullo

Sulla sommità collinare si nota una fitta concentrazione di frammenti fittili (laterizi, coppi striati, macine, ceramica comune, sigillata africana A, C e D e spatheia) per un area di mq. 2000

Sebbati G., Ager Venusinus I, Forma Italiae, Firenze 2001



## Sito 20 - 20 (SABAP-BAS\_2024\_00139-AA\_00010\_20)



**Localizzazione:** Montemilone (PZ), Masseria Valle Castagna Soprana,

**Definizione e cronologia:** area di materiale mobile, {area di frammenti fittili}. {Età Tardoantica},

**Modalità di individuazione**{dati bibliografici}

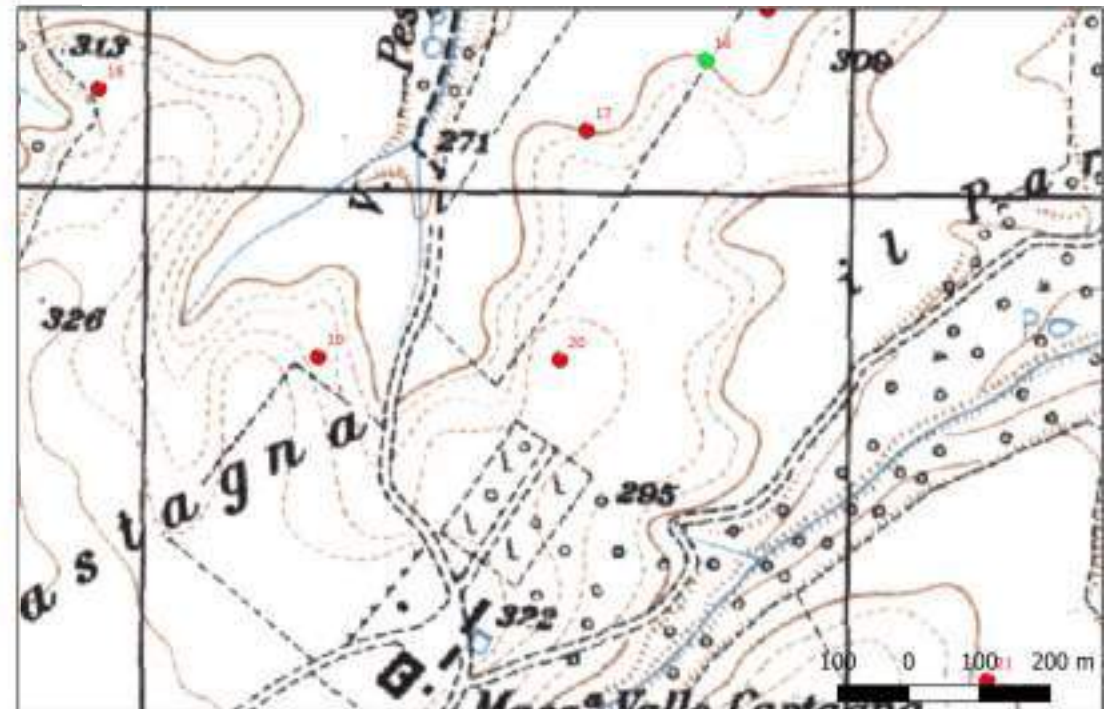
**Distanza dall'opera in progetto:**>1000 metri

**Potenziale:** potenziale alto

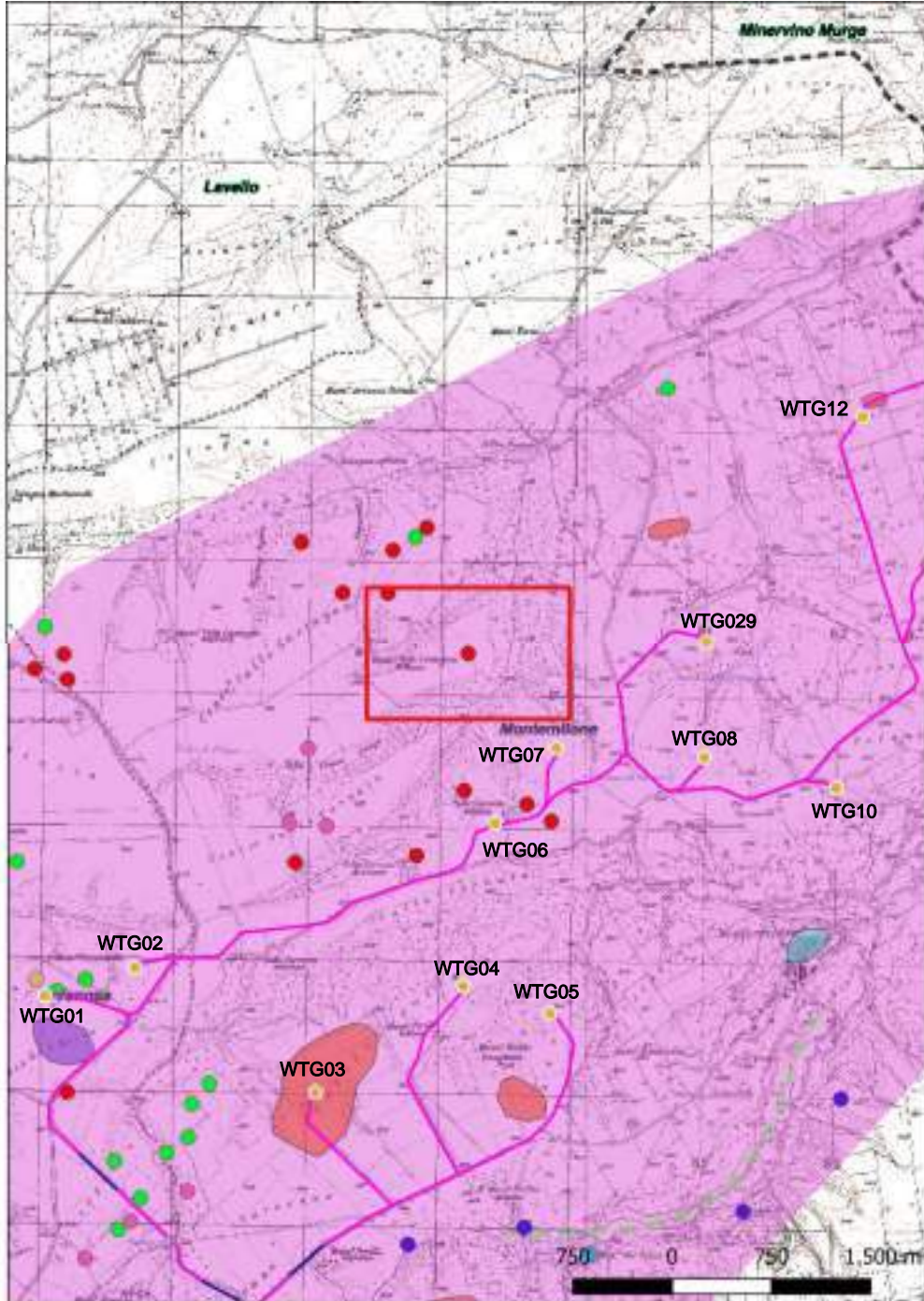
**Rischio relativo:** rischio nullo

Sulla cima di un colle si riconosce una fitta area di frammenti fittili (laterizi, coppi striati, ceramica comune) e di schegge calcaree e macine in trachite, ampia 800 mq.

Sebbati G., Ager Venusinus I, Forma Italiae, Firenze 2001



## Sito 21 - 21 (SABAP-BAS\_2024\_00139-AA\_00010\_21)



**Localizzazione:** Montemilone (PZ), Masseria Valle Castagna Sottana,

**Definizione e cronologia:** area di materiale mobile, {area di frammenti fittili}. {Neolitico, Età dei Metalli},

**Modalità di individuazione**{dati bibliografici}

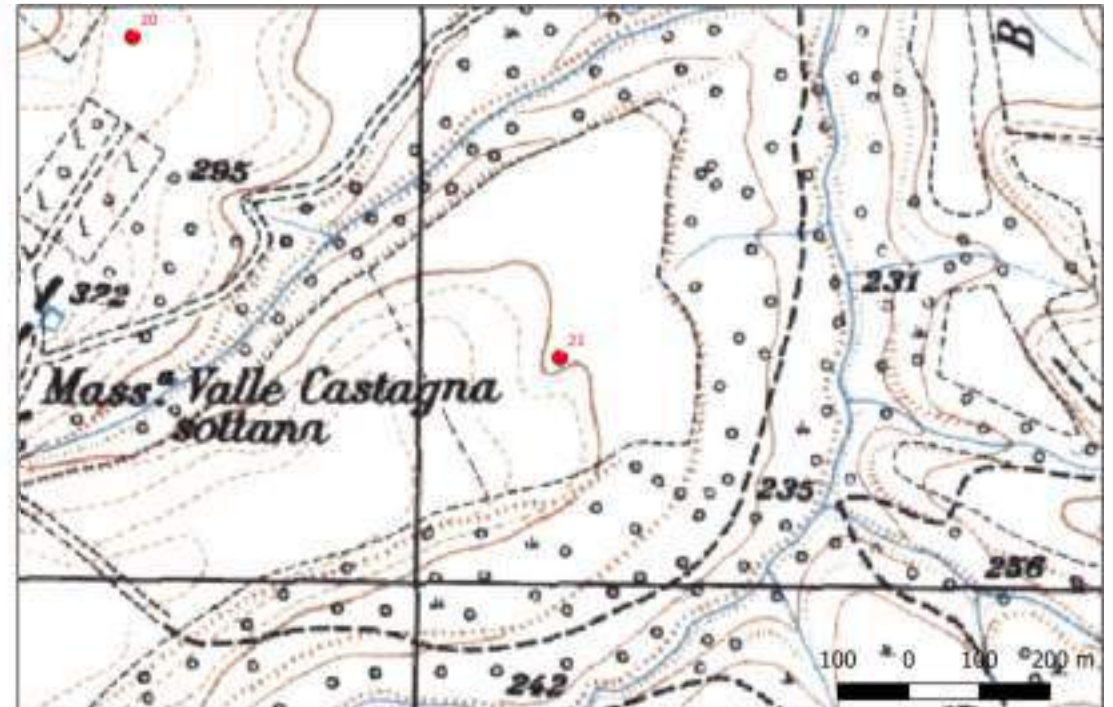
**Distanza dall'opera in progetto:**>1000 metri

**Potenziale:** potenziale alto

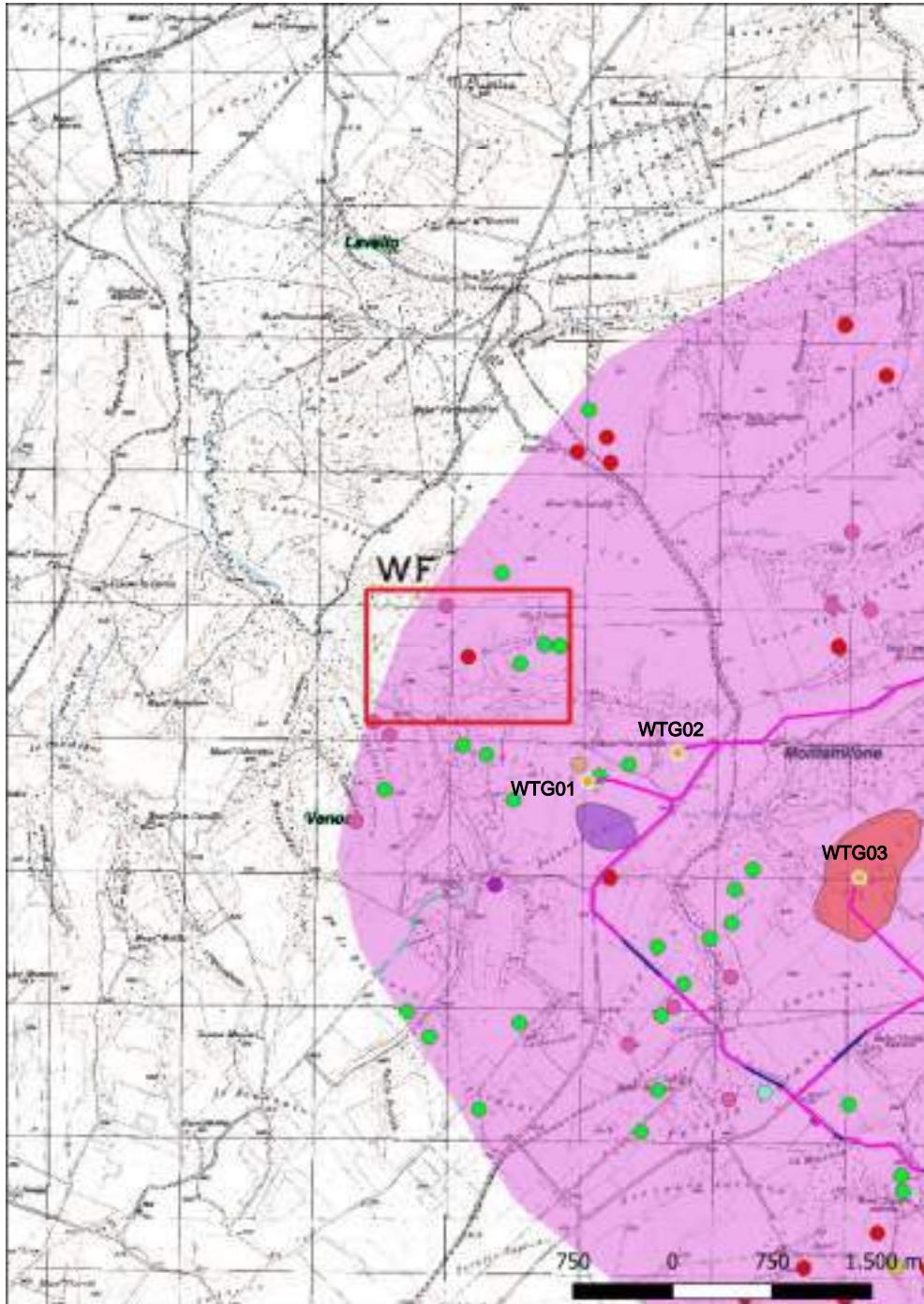
**Rischio relativo:** rischio nullo

Sull'orlo del colle è presente un'area di 1500 mq, caratterizzata dalla presenza di ceramica d'impasto, ceramica depurata e frammenti di concotto.

Sabbatini G., Ager Venusinus I, Forma Italiae, Firenze 2001



## Sito 22 - 22 (SABAP-BAS\_2024\_00139-AA\_00010\_22)



**Localizzazione:** Venosa (PZ), Il Casone,

**Definizione e cronologia:** area di materiale mobile, {area di frammenti fittili}. {Età Romano repubblicana, Età Altomedievale},

**Modalità di individuazione**{dati bibliografici}

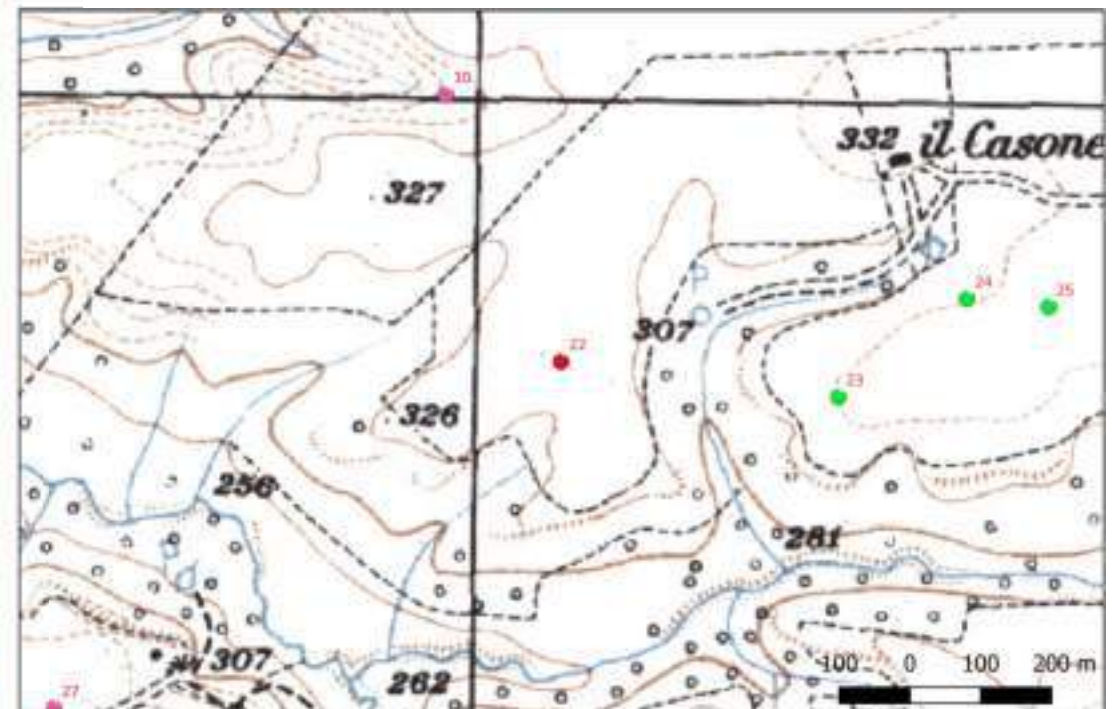
**Distanza dall'opera in progetto:**>1000 metri

**Potenziale:** potenziale alto

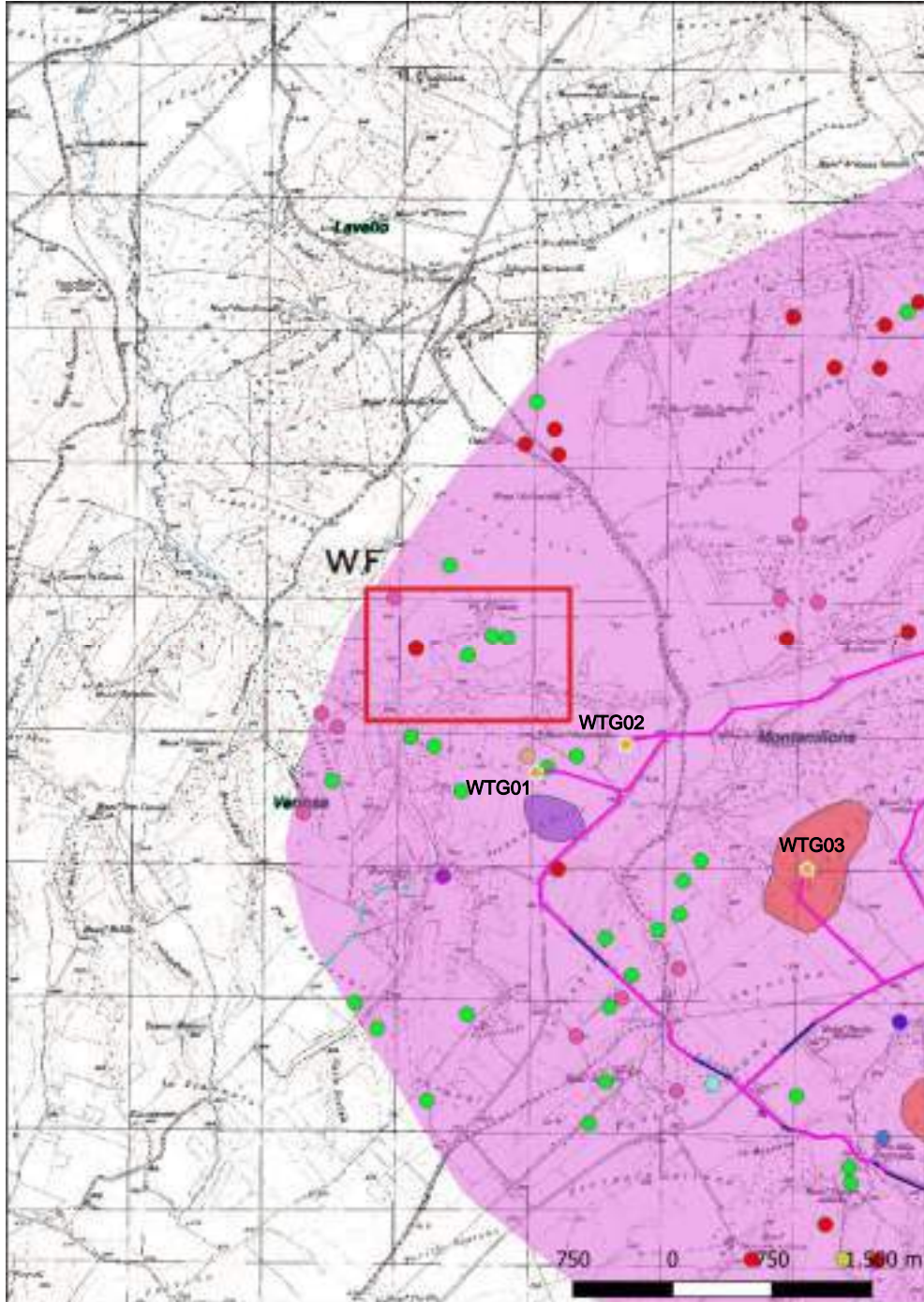
**Rischio relativo:** rischio nullo

Sul pendio affacciato sul torrente Lampeggiano è visibile un'area di ca. 2000 mq con fr. di laterizi, calcarei, ceramica comune; materiali riferibili ad una struttura rurale e successivo insediamento.

Sabbatini G., Ager Venusinus I, Forma Italiae, Firenze 2001



## Sito 23 - 23 (SABAP-BAS\_2024\_00139-AA\_00010\_23)



**Localizzazione:** Venosa (PZ), Il Casone,

**Definizione e cronologia:** area di materiale mobile, {area di frammenti fittili, area di materiale eterogeneo}. {Età Romano repubblicana, Età Romano imperiale},

**Modalità di individuazione**{dati bibliografici}

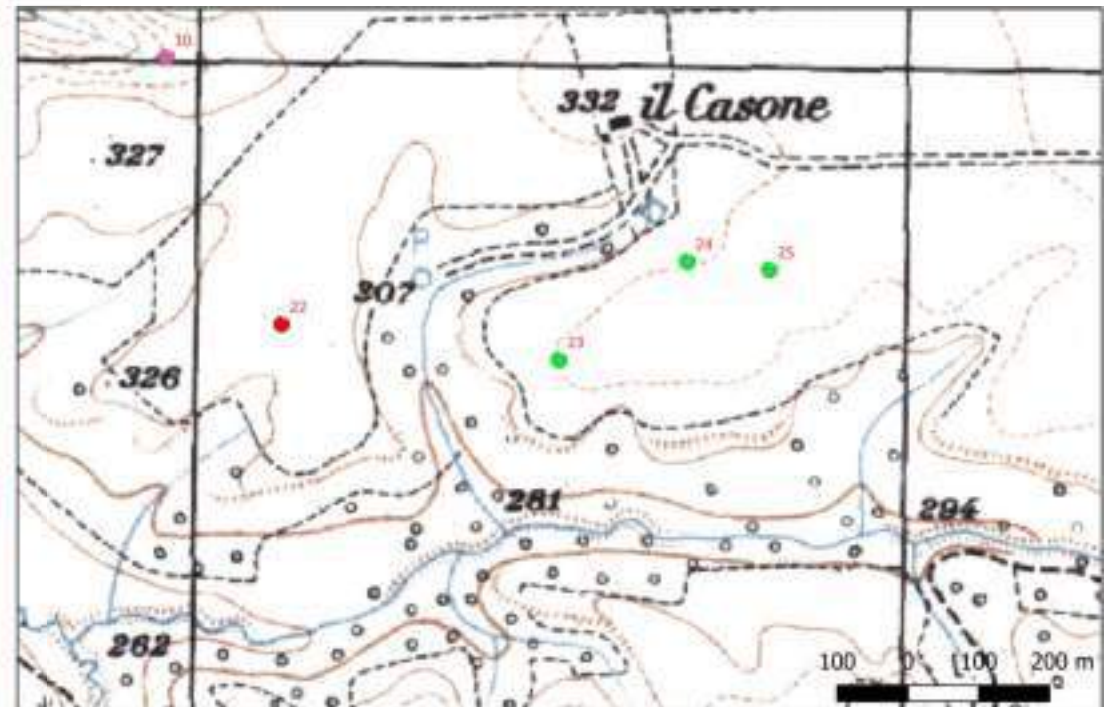
**Distanza dall'opera in progetto:**>1000 metri

**Potenziale:** potenziale alto

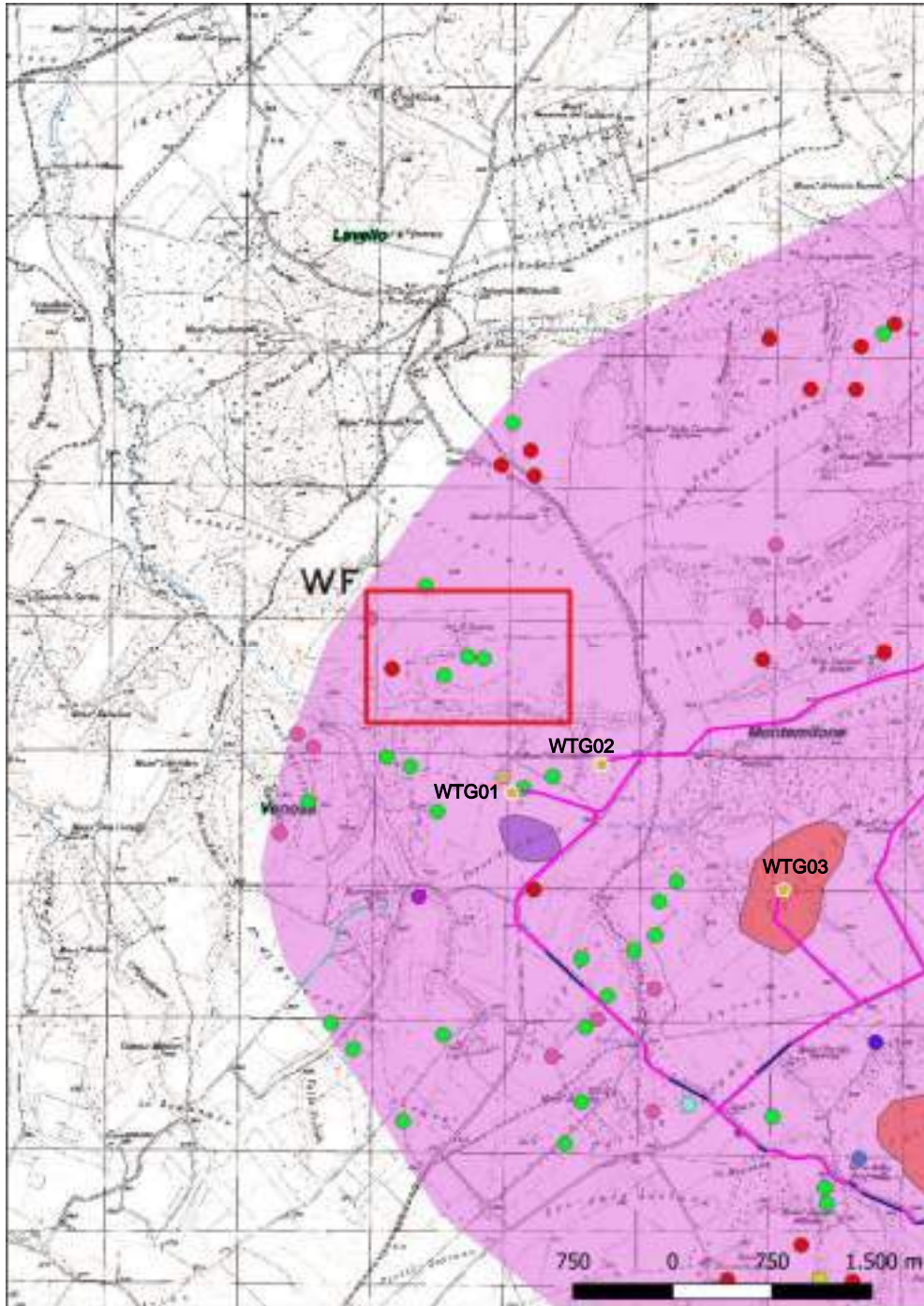
**Rischio relativo:** rischio nullo

Sull'orlo di un pianoro, non lontano dalla masseria, si nota un'area di ca. 1000 mq con fr. di laterizi, mattoni da fornace, dolia, macine in trachite, ceramica comune, sigillata italiana e africana D. Materiali riconducibili ad un insediamento produttivo

Sabbatini G., Ager Venusinus I, Forma Italiae, Firenze 2001



## Sito 24 - 24 (SABAP-BAS\_2024\_00139-AA\_00010\_24)



**Localizzazione:** Venosa (PZ), Il Casone,

**Definizione e cronologia:** area di materiale mobile, {area di frammenti fittili, area di materiale eterogeneo}. {Età Romano repubblicana},

**Modalità di individuazione**{dati bibliografici}

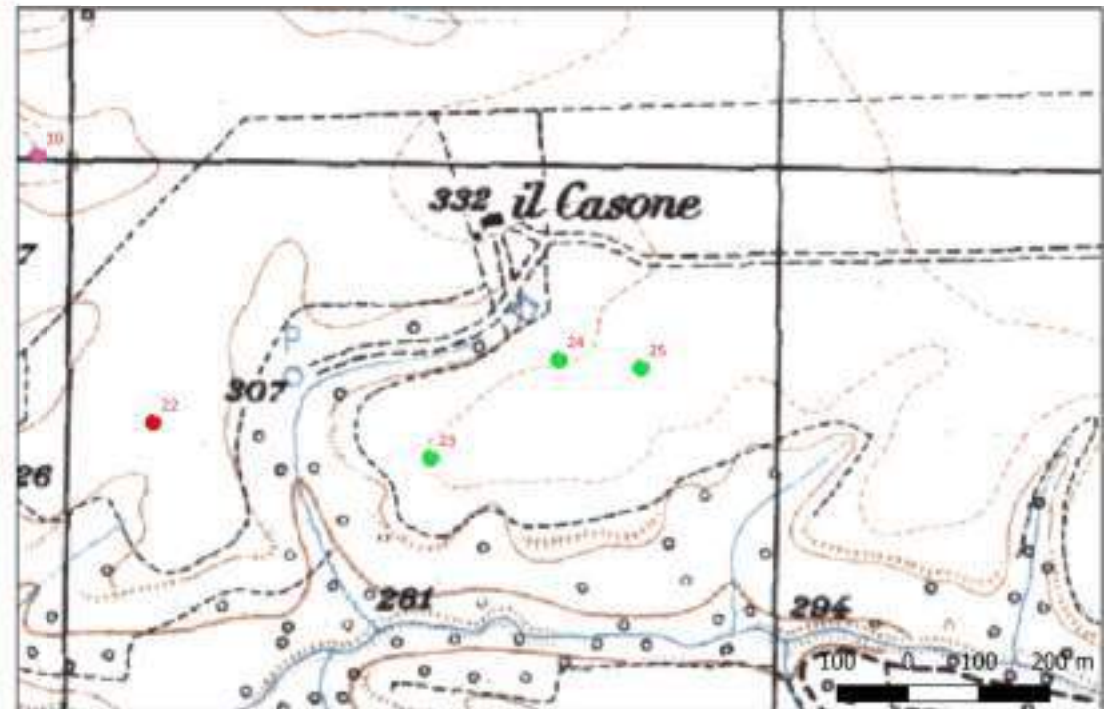
**Distanza dall'opera in progetto:**>1000 metri

**Potenziale:** potenziale alto

**Rischio relativo:** rischio basso

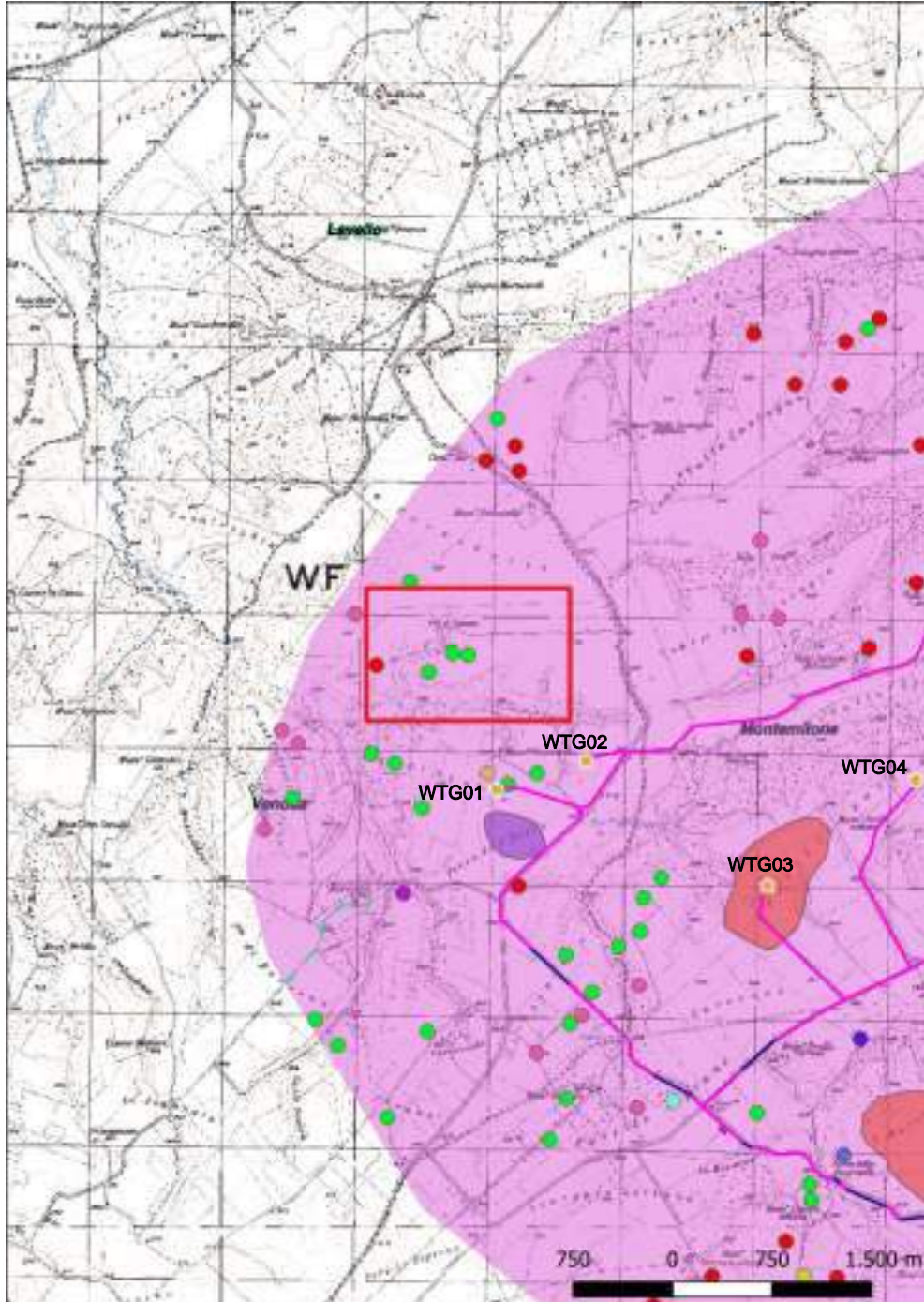
Sulla cima di un pianoro si trova un'area di ca. 400 mq con fr. di laterizi, dolia, ceramica comune, pesi da telaio, ceramica a vernice nera; materiali riconducibili ad una struttura produttiva

Sabbatini G., Ager Venusinus I, Forma Italiae, Firenze 2001





## Sito 25 - 25 (SABAP-BAS\_2024\_00139-AA\_00010\_25)



**Localizzazione:** Venosa (PZ), Il Casone,

**Definizione e cronologia:** area di materiale mobile, {area di frammenti fittili, area di materiale eterogeneo}. {Età Romano imperiale, Età Tardoantica},

**Modalità di individuazione**{dati bibliografici}

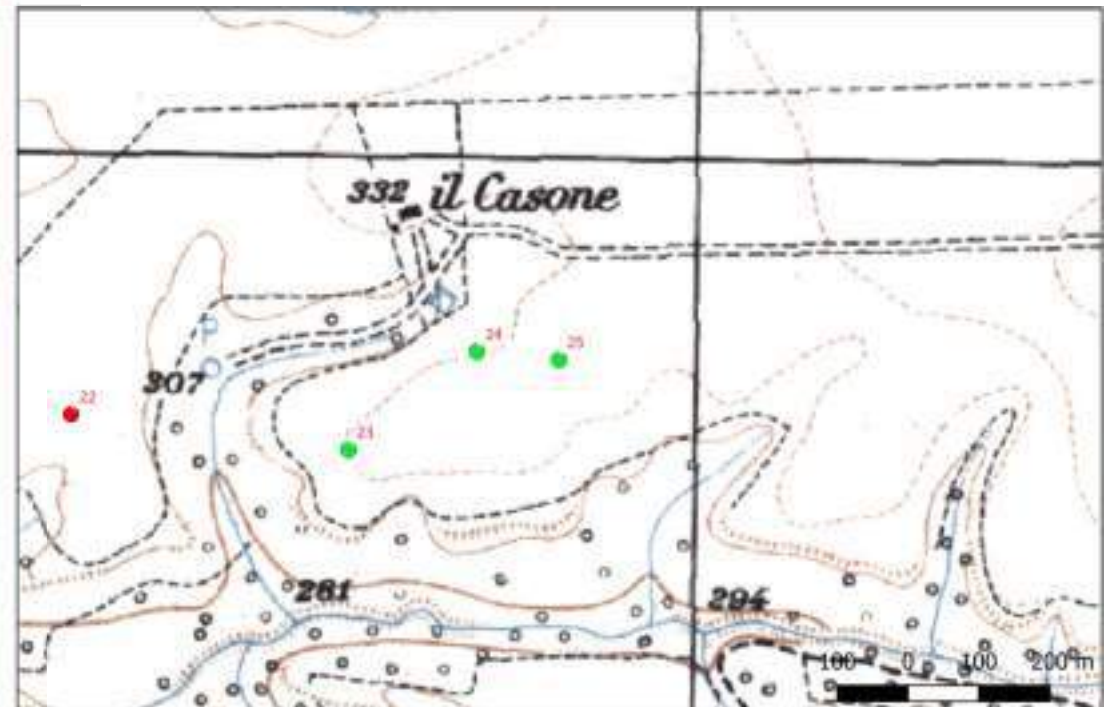
**Distanza dall'opera in progetto:**>1000 metri

**Potenziale:** potenziale alto

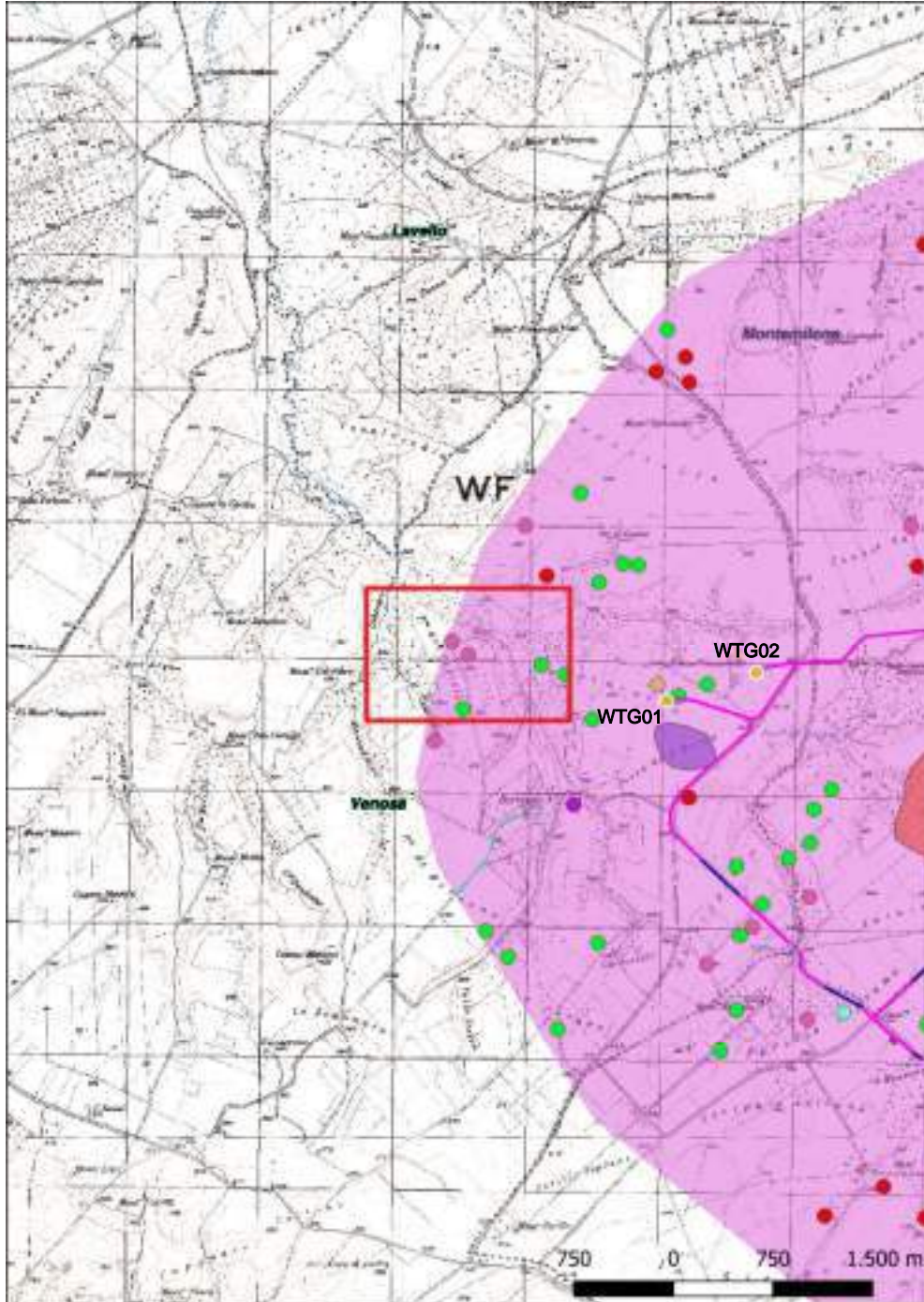
**Rischio relativo:** rischio basso

**Sull'orlo** sud del colle si trova un'area di ca. 200 mq con scarsi fr. di laterizi; abbondante fr. ceramica comune, sigillata africana C e D. **Materiali** riconducibili ad un insediamento

Sabbatini G., Ager Venusinus I, Forma Italiae, Firenze 2001



## Sito 26 - 26 (SABAP-BAS\_2024\_00139-AA\_00010\_26)



**Localizzazione:** Venosa (PZ), Piano del Castello,

**Definizione e cronologia:** area di materiale mobile, {area di frammenti fittili, area di frammenti fittili e materiali da costruzione, area di materiale eterogeneo}. {Età Arcaica, Età Romana, Età

**Modalità di individuazione:** (dati fotografici).

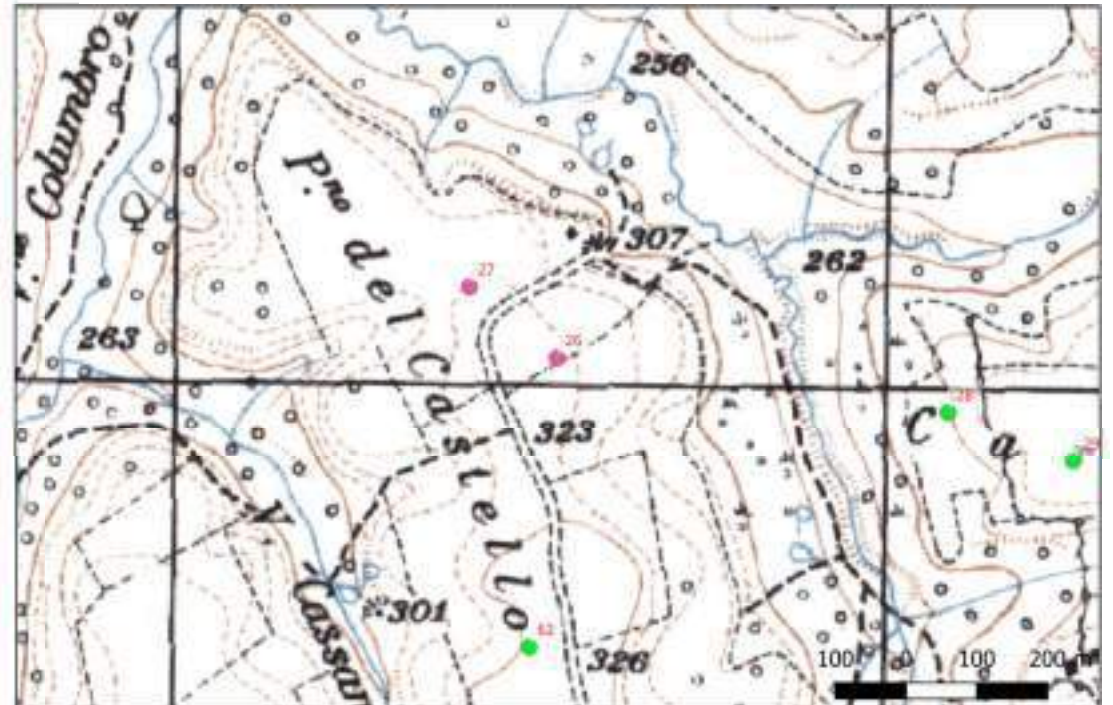
**Distanza dall'opera in progetto:** >1000 metri

**Potenziale:** potenziale alto

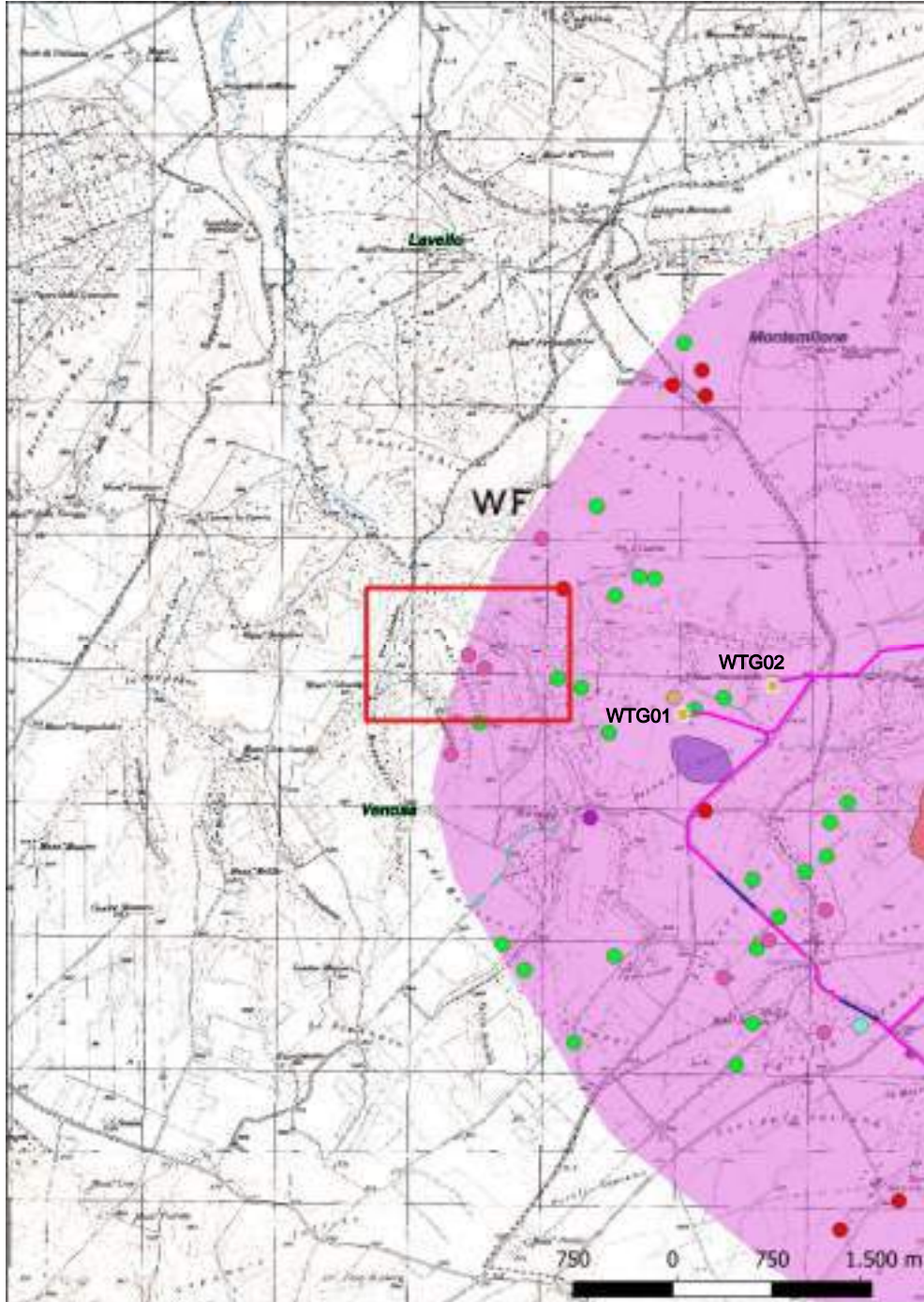
**Rischio relativo:** rischio nullo

Un nucleo di dispersione di materiale archeologico che rimanda ad un grande complesso edilizio che ha restituito tracce di una frequentazione di età preromana, romana e altomedievale

Sabbatini G., Ager Venusinus I, Forma Italiae, Firenze 2001



## Sito 27 - 27 (SABAP-BAS\_2024\_00139-AA\_00010\_27)



**Localizzazione:** Venosa (PZ), Piani del Castello,

**Definizione e cronologia:** area di materiale mobile, {area di frammenti fittili, area di frammenti fittili e materiali da costruzione, area di materiale eterogeneo}. {Età Arcaica, Età Romana, Età

**Modalità di individuazione:** (dal catalogo).

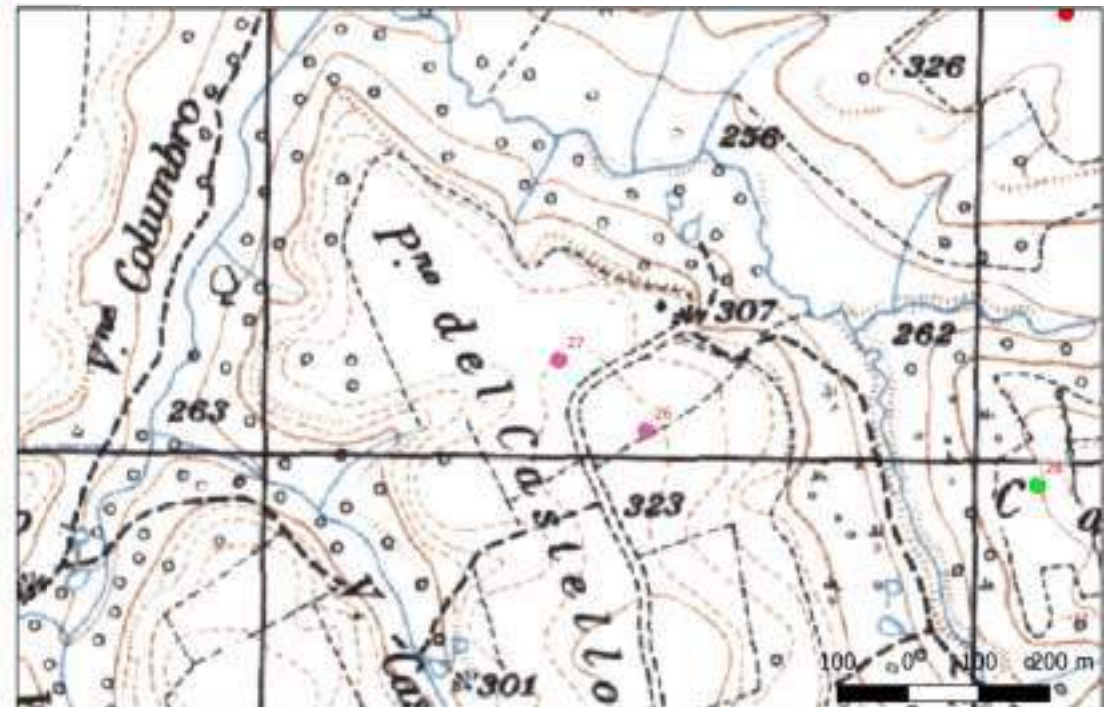
**Distanza dall'opera in progetto:** >1000 metri

**Potenziale:** potenziale alto

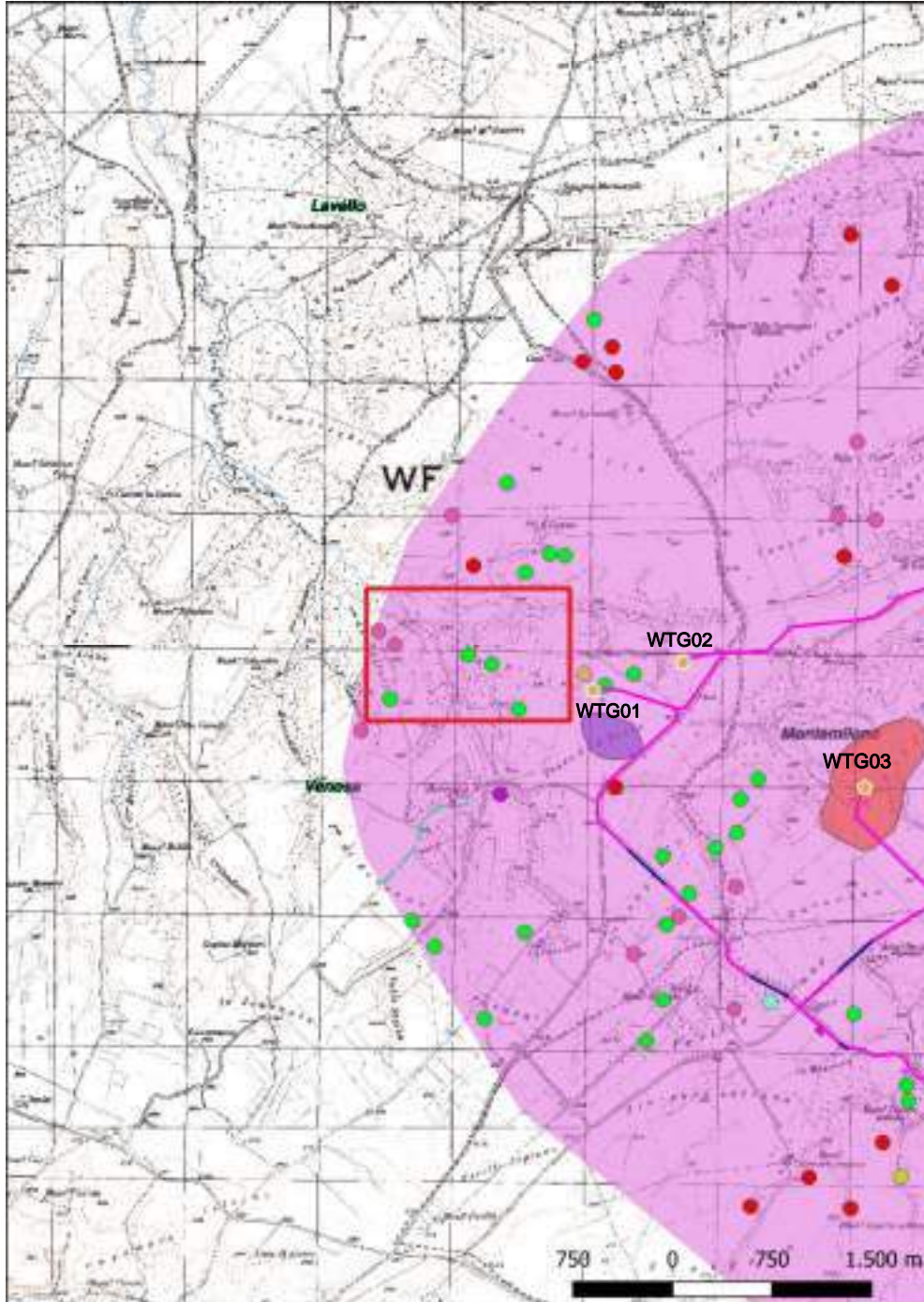
**Rischio relativo:** rischio nullo

Un nucleo di dispersione di materiale archeologico che rimanda ad un grande complesso edilizio che ha restituito tracce di una frequentazione di età preromana, romana e altomedievale

Seccatini G., Ager Venusinus I, Forma Italiae, Firenze 2001



## Sito 28 - 28 (SABAP-BAS\_2024\_00139-AA\_00010\_28)



**Localizzazione:** Venosa (PZ), Carpiniello,

**Definizione e cronologia:** area di materiale mobile, {area di frammenti fittili, area di materiale eterogeneo}. {Età Tardoantica},

**Modalità di individuazione**{dati bibliografici}

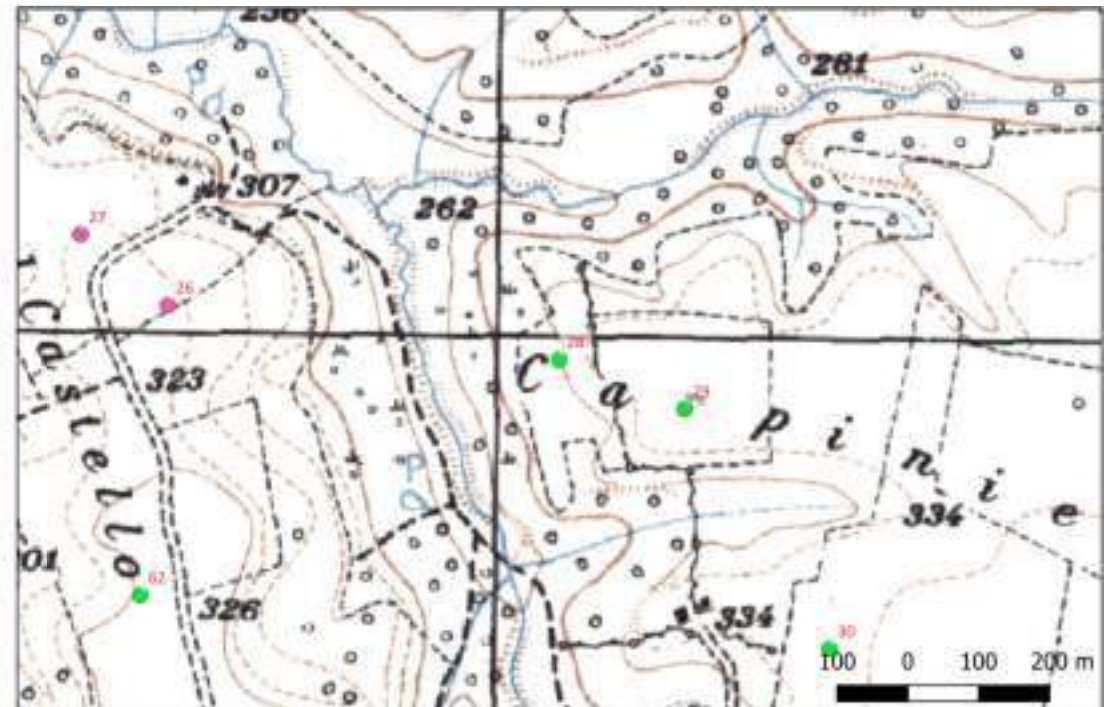
**Distanza dall'opera in progetto:**>1000 metri

**Potenziale:** potenziale alto

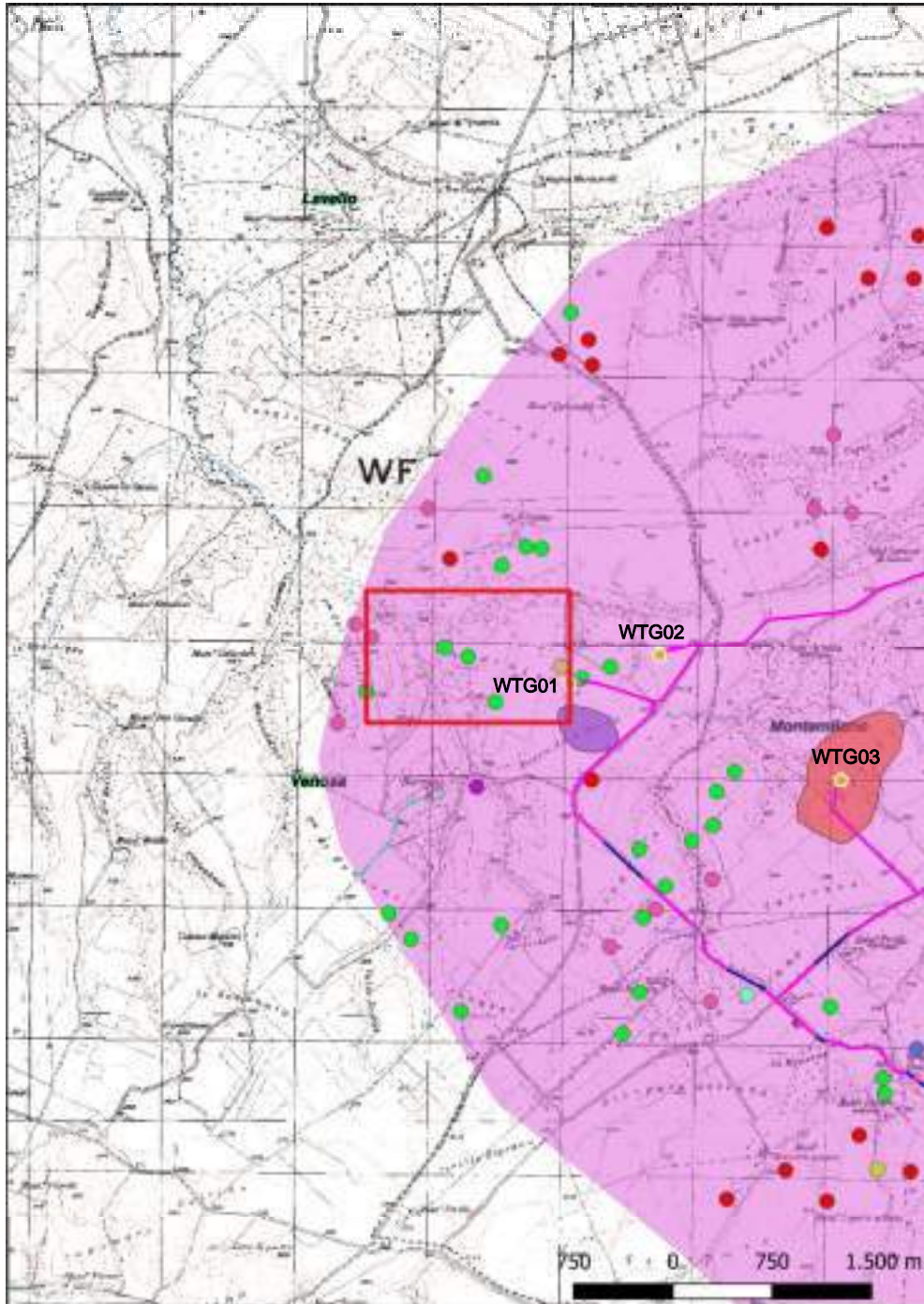
**Rischio relativo:** rischio basso

Sull'orlo di un colle si trova un'area di ca. 600 mq con fr. di laterizi, di dolia, di macina in trachite, ceramica comune e sigillata africana D; materiali riconducibili ad una struttura produttiva

Sabatini G., Ager Venusinus I, Forma Italiae, Firenze 2001



## Sito 29 - 29 (SABAP-BAS\_2024\_00139-AA\_00010\_29)



**Localizzazione:** Venosa (PZ), Carpiello,

**Definizione e cronologia:** area di materiale mobile, {area di frammenti fittili, area di materiale eterogeneo}. {Età Tardoantica},

**Modalità di individuazione**{dati bibliografici}

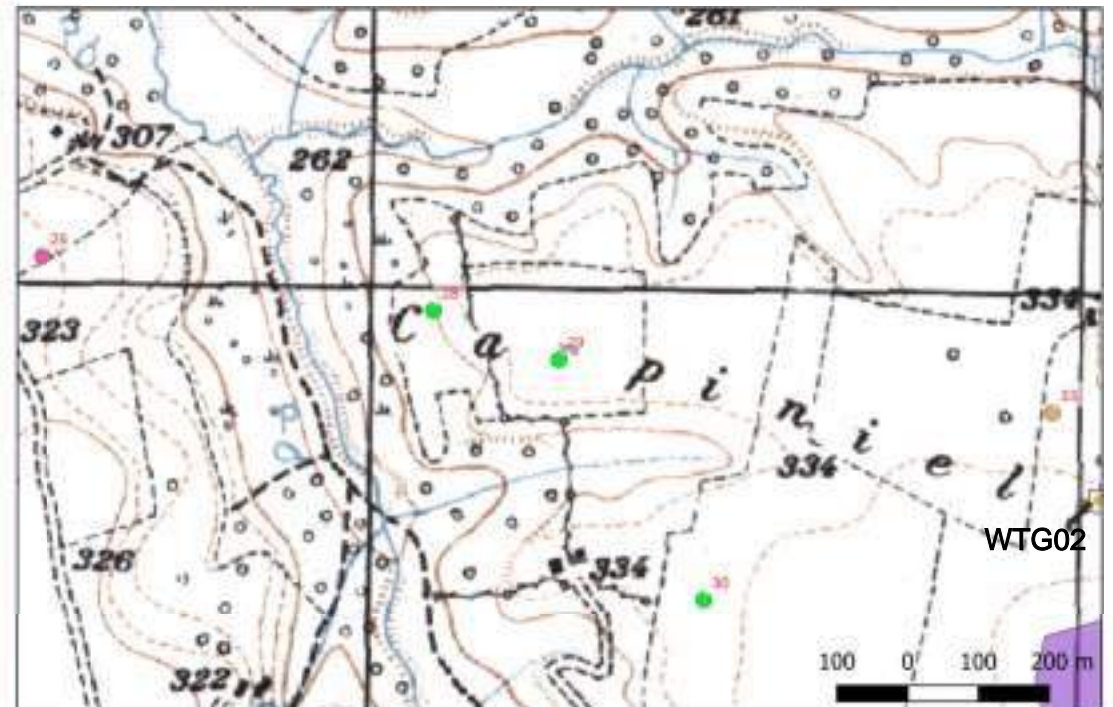
**Distanza dall'opera in progetto:**500-1000 metri

**Potenziale:** potenziale alto

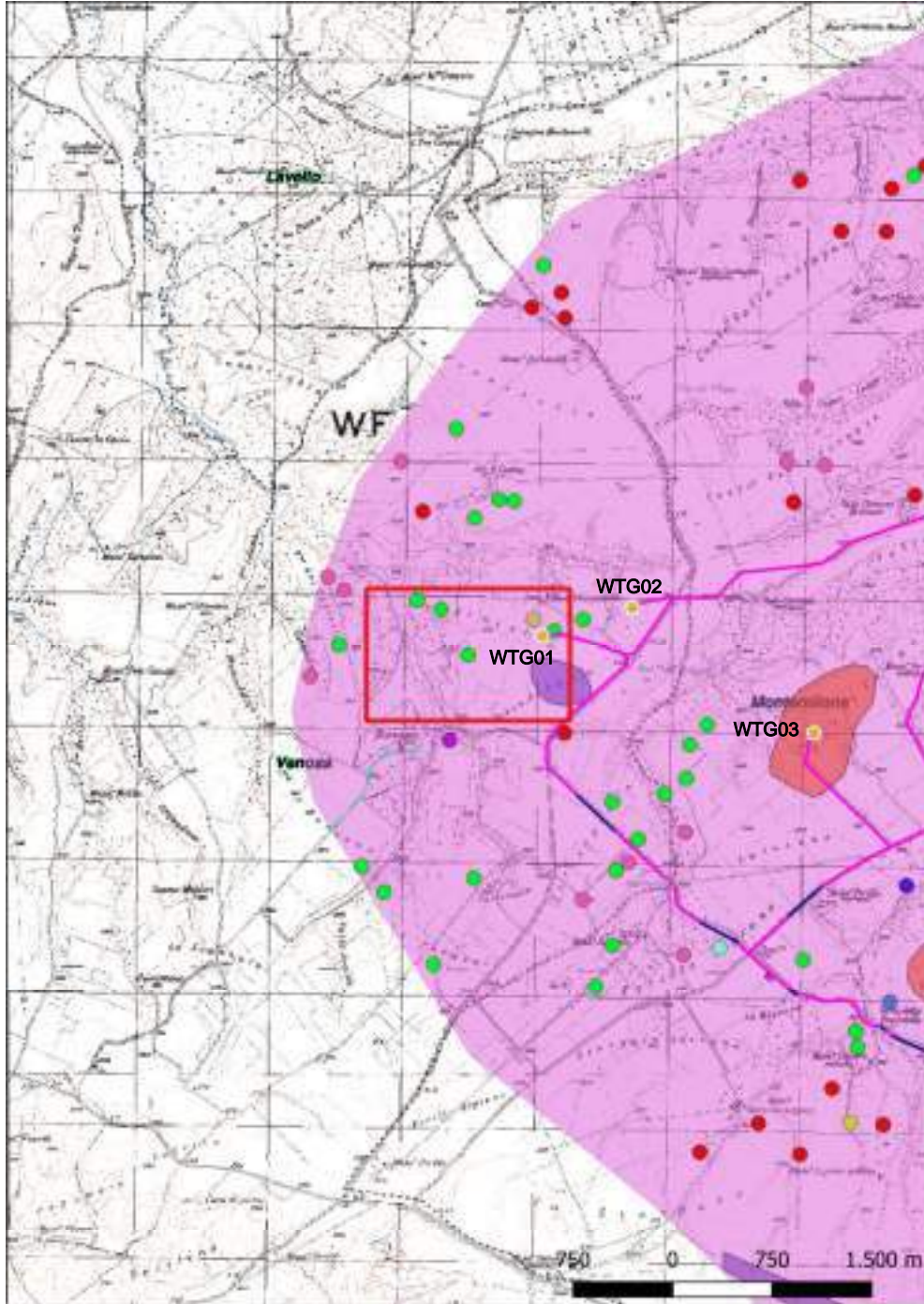
**Rischio relativo:** rischio medio

Sulla cima di un colle è visibile un'area di ca. 200 mq con fr. di laterizi, calcarei, ceramica comune, sigillata africana D; materiali riconducibili ad insediamento produttivo.

Sabatini G., Ager Venusinus I, Forma Italiae, Firenze 2001



## Sito 30 - 30 (SABAP-BAS\_2024\_00139-AA\_00010\_30)



**Localizzazione:** Venosa (PZ), Carpiello,

**Definizione e cronologia:** area di materiale mobile, {area di frammenti fittili, area di materiale eterogeneo}. {Età Tardoantica},

**Modalità di individuazione**{dati bibliografici}

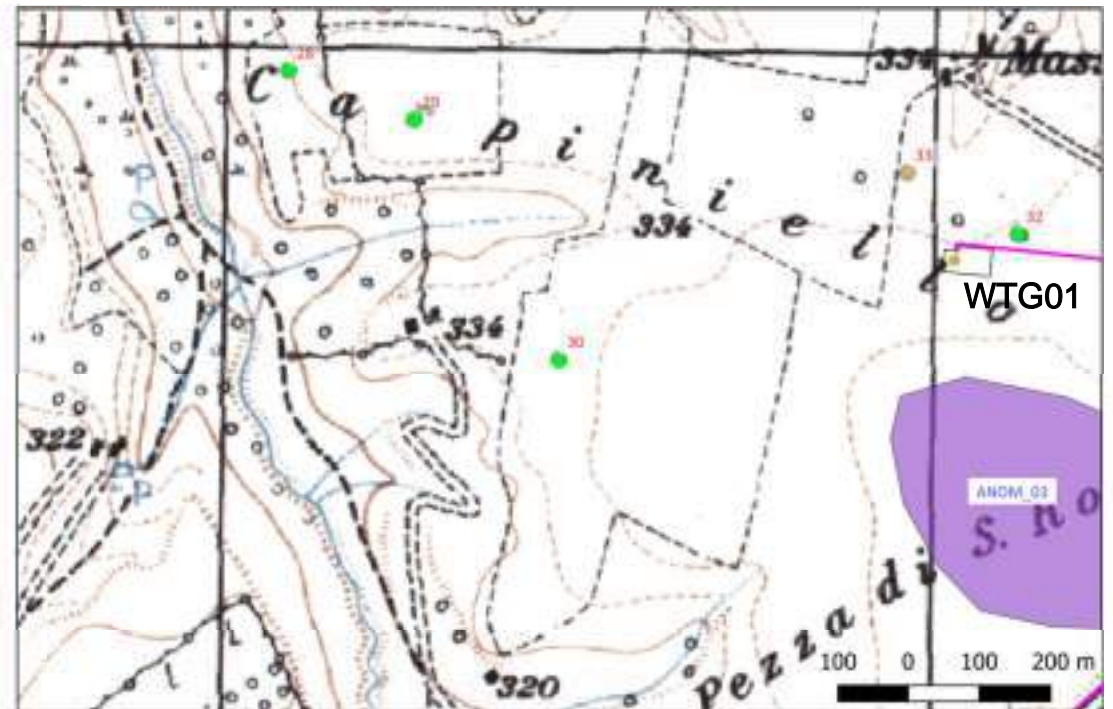
**Distanza dall'opera in progetto:**500-1000 metri

**Potenziale:** potenziale alto

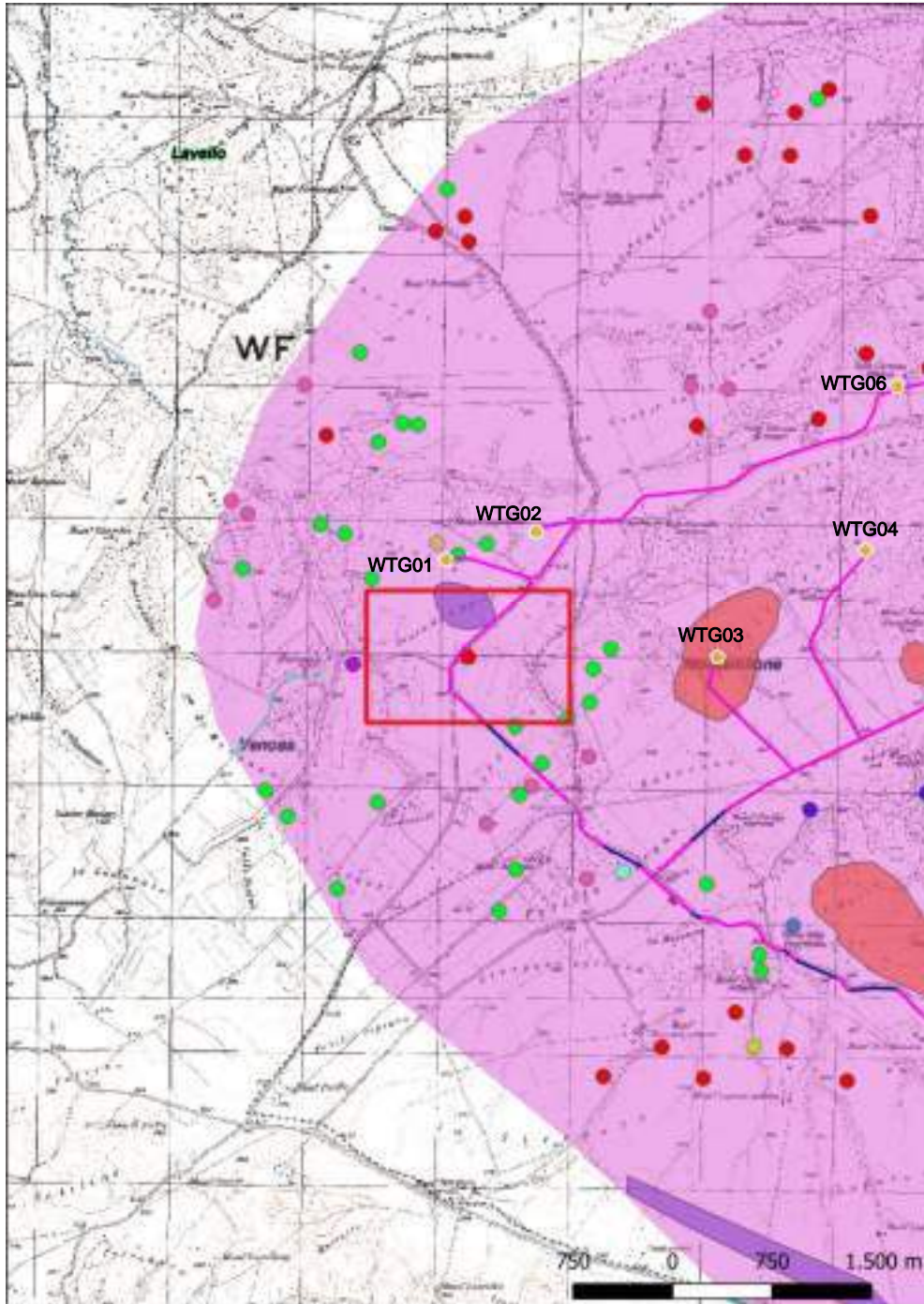
**Rischio relativo:** rischio medio

Sulla cima di un pianoro sono identificabili due nuclei di fr. di laterizi, calcarei, macina in trachite, ceramica comune, sigillata africana D riconducibili ad insediamento produttivo con due corpi di fabbrica.

Sabatini G., Ager Venusinus I, Forma Italiae, Firenze 2001



## Sito 31 - 31 (SABAP-BAS\_2024\_00139-AA\_00010\_31)



**Localizzazione:** Venosa (PZ), Pezza di San Rocco,

**Definizione e cronologia:** area di materiale mobile, {area di frammenti fittili}. {Età Romano repubblicana, Età Tardoantica},

**Modalità di individuazione:** {dati bibliografici}

**Distanza dall'opera in progetto:** 0-10 metri

**Potenziale:** potenziale alto

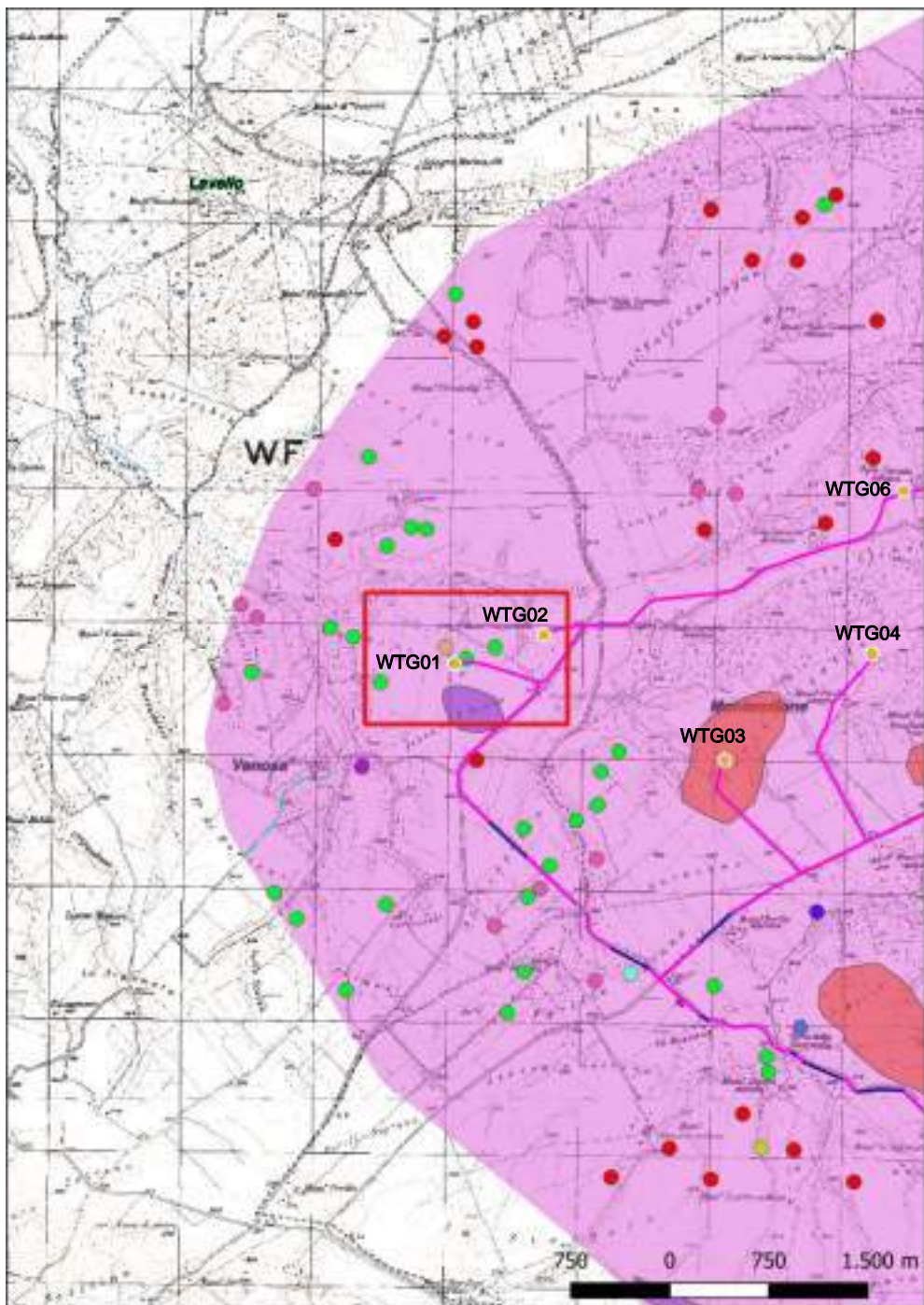
**Rischio relativo:** rischio alto

E' identificabile un'area di frr. nei pressi della via per Canosa che rinviano ad una struttura produttiva d'età repubblicana e con frequentazione in età tardo-antica

Sabbatini G., Ager Venusinus I, Forma Italiae, Firenze 2001



## Sito 32 - 32 (SABAP-BAS\_2024\_00139-AA\_00010\_32)



**Localizzazione:** Venosa (PZ), Carpiello,

**Definizione e cronologia:** area di materiale mobile, {area di frammenti fittili, area di materiale eterogeneo}. {Età Romano repubblicana, Età Romano imperiale, Età Tardoantica},

**Modalità di individuazione**{dati bibliografici}

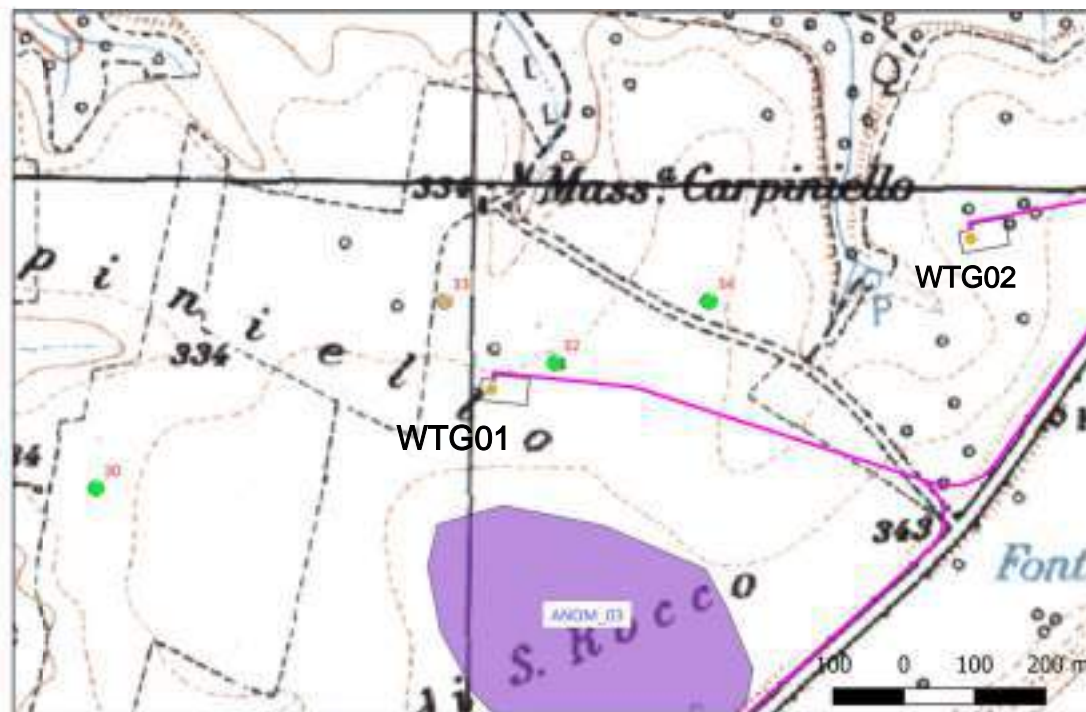
**Distanza dall'opera in progetto:**0-10 metri

**Potenziale:** potenziale alto

**Rischio relativo:** rischio alto

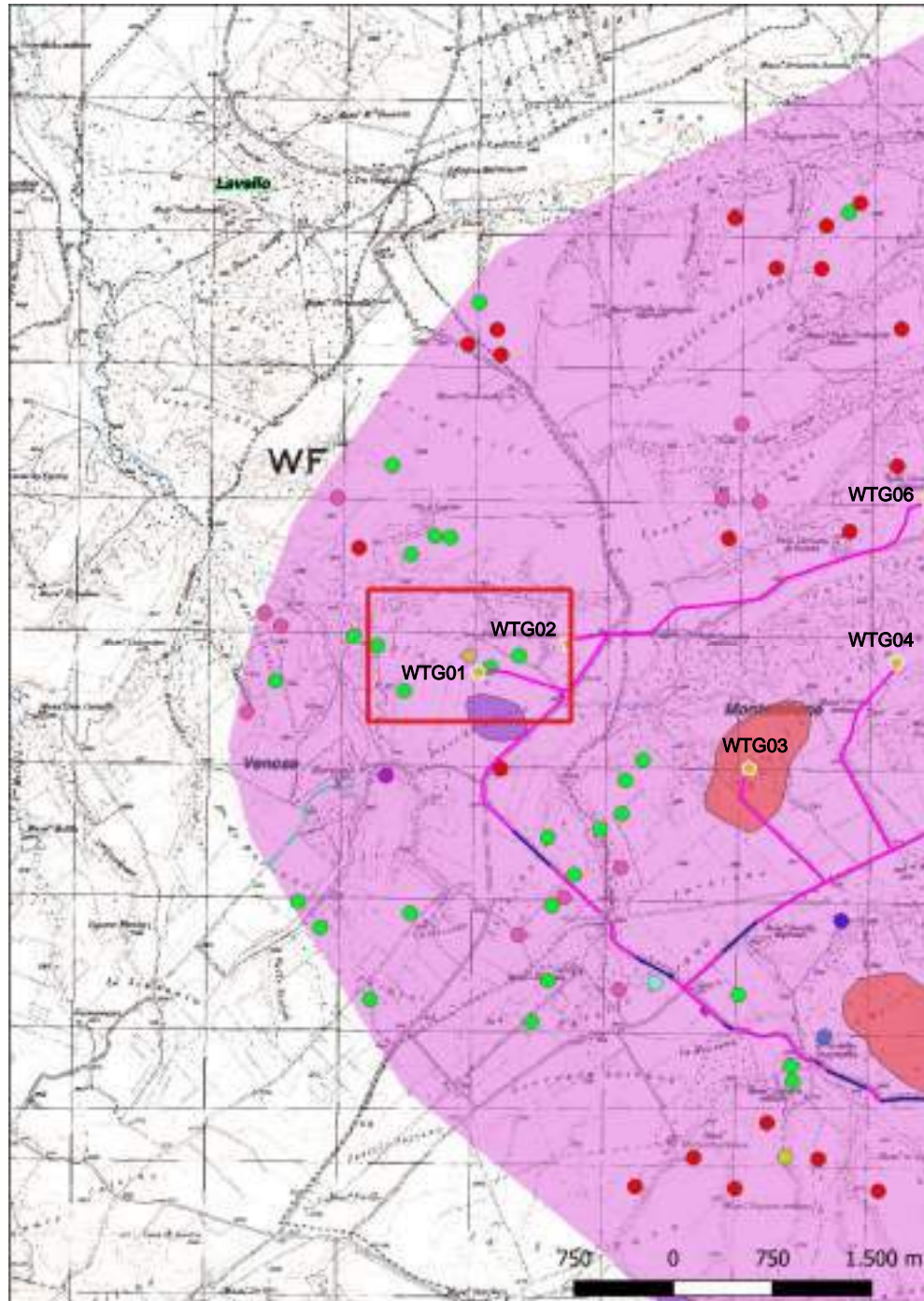
Su un pianoro, nei pressi di un viottolo strerrato, si notano tre nuclei di ca. 400, 200 e 70 mq con fr. di laterizi, calcarei, macina in trachite, ceramica comune, sigillata africana D; materiali riconducibili ad un insediamento produttivo con differenti fasi di frequentazione.

Sabatini G., Ager Venusinus I, Forma Italiae, Firenze 2001





## Sito 33 - 33 (SABAP-BAS\_2024\_00139-AA\_00010\_33)



**Localizzazione:** Venosa (PZ), Masseria Carpiello,

**Definizione e cronologia:** area di materiale mobile, {}, {Età Romano imperiale},

**Modalità di individuazione**(dati bibliografici)

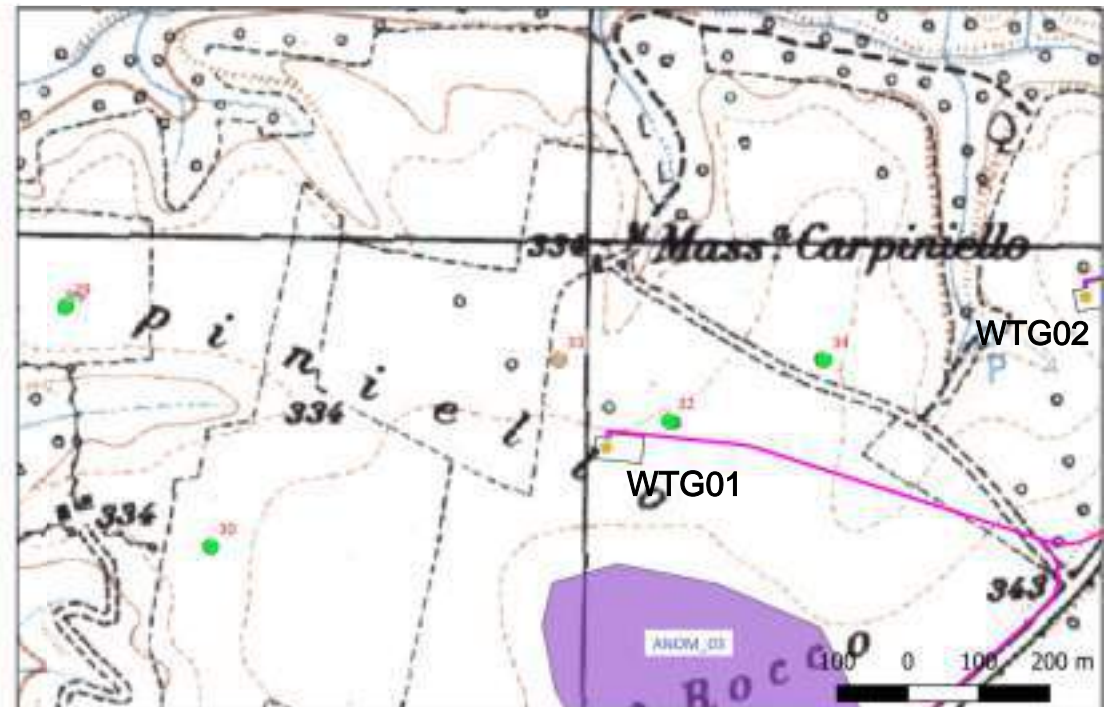
**Distanza dall'opera in progetto:**50-100 metri

**Potenziale:** potenziale alto

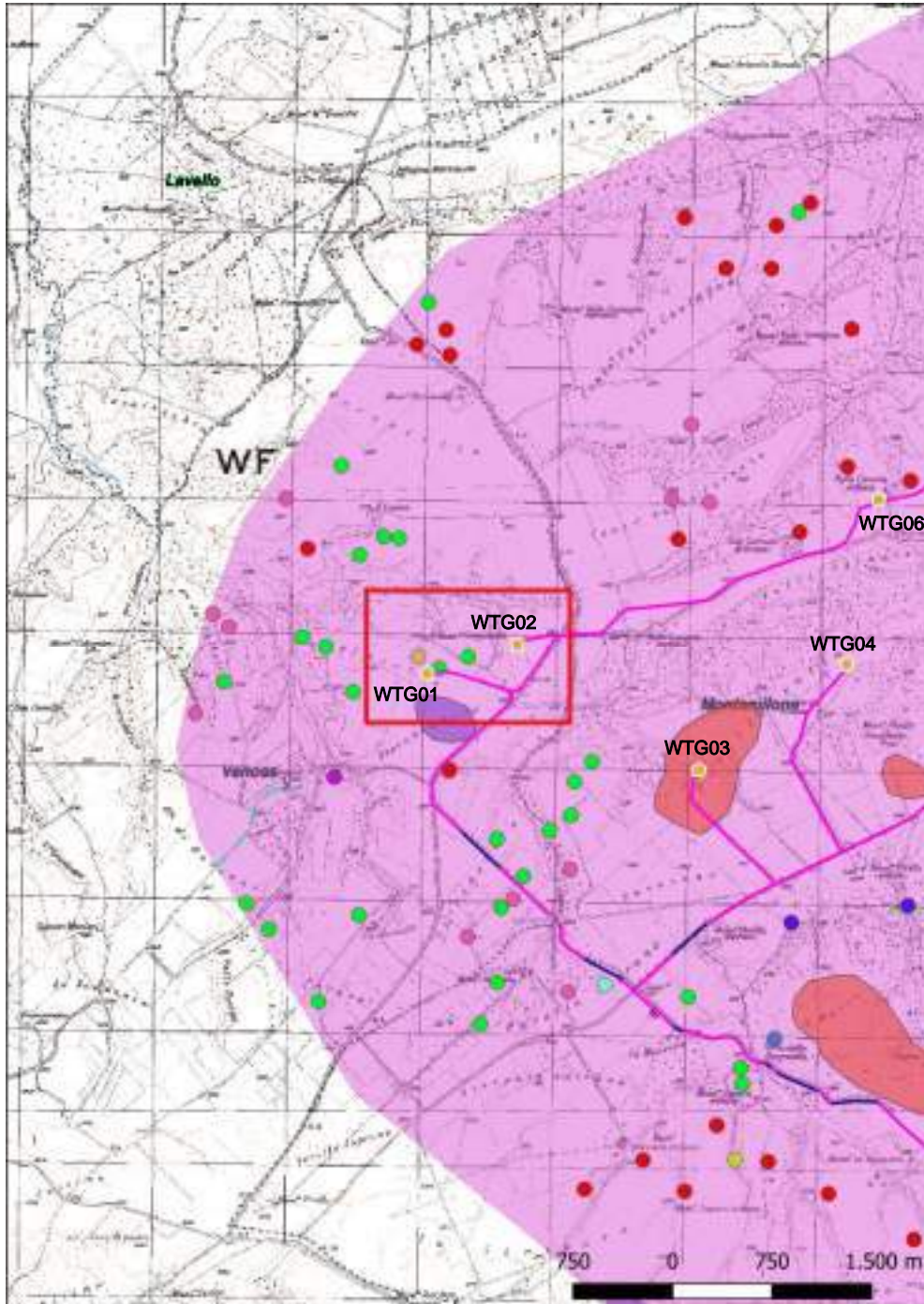
**Rischio relativo:** rischio alto

Su un pianoro, nei pressi della masseria, si trova un'area di ca. 200 mq con fr. di laterizi, calcarei, ceramica comune identificabili con un edificio rurale

Sabatini G., Ager Venusinus I, Forma Italiae, Firenze 2001



## Sito 34 - 34 (SABAP-BAS\_2024\_00139-AA\_00010\_34)



**Localizzazione:** Venosa (PZ), ,

**Definizione e cronologia:** area di materiale mobile, {area di frammenti fittili, area di materiale eterogeneo}. {Età Tardoantica},

**Modalità di individuazione**{dati bibliografici}

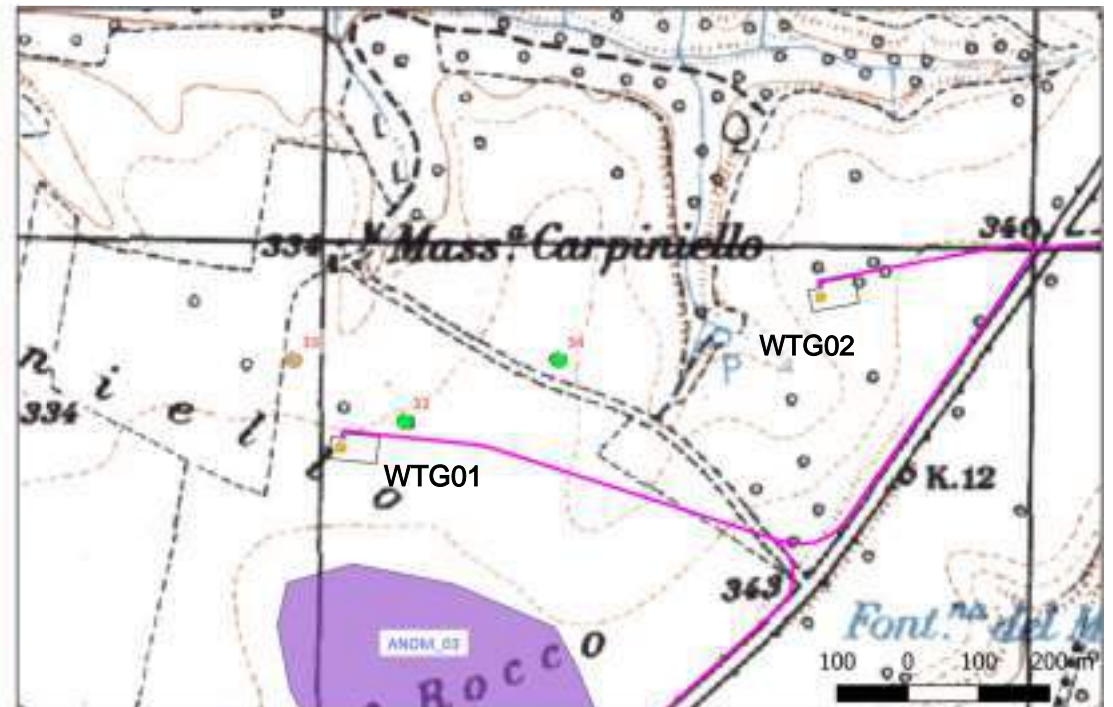
**Distanza dall'opera in progetto:**100-200 metri

**Potenziale:** potenziale alto

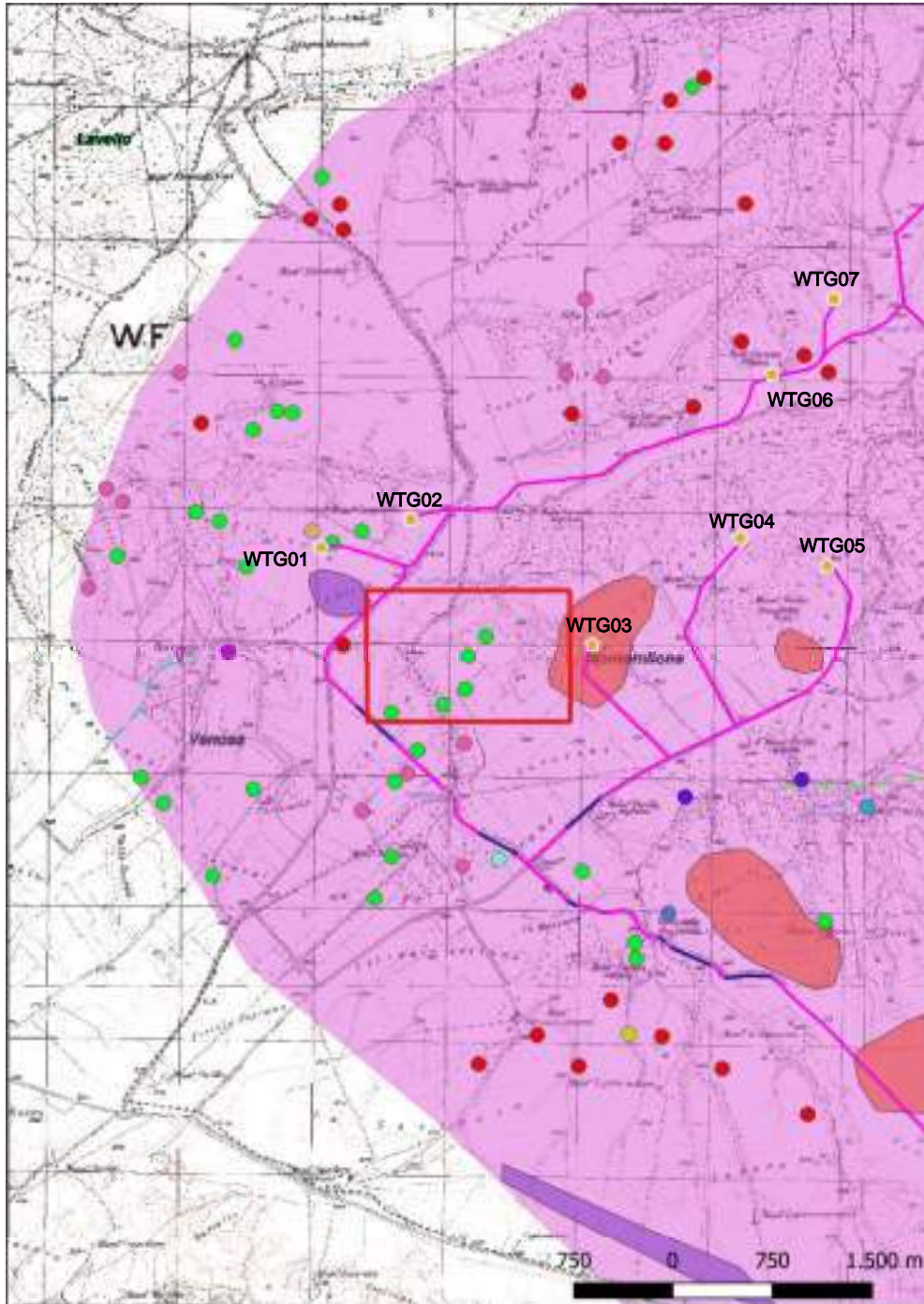
**Rischio relativo:** rischio alto

In un'area pianeggiante nei pressi della masseria si trova un'area di ca. 1000 mq con fr. di laterizi, calcarei, ceramica comune, dolia; materiali riferibili ad un insediamento produttivo.

Sabatini G., Ager Venusinus I, Forma Italiae, Firenze 2001



## Sito 35 - 35 (SABAP-BAS\_2024\_00139-AA\_00010\_35)



**Localizzazione:** Montemilone (PZ), Saraceno,

**Definizione e cronologia:** area di materiale mobile, {area di frammenti fittili, area di materiale eterogeneo}. {Età Tardoantica},

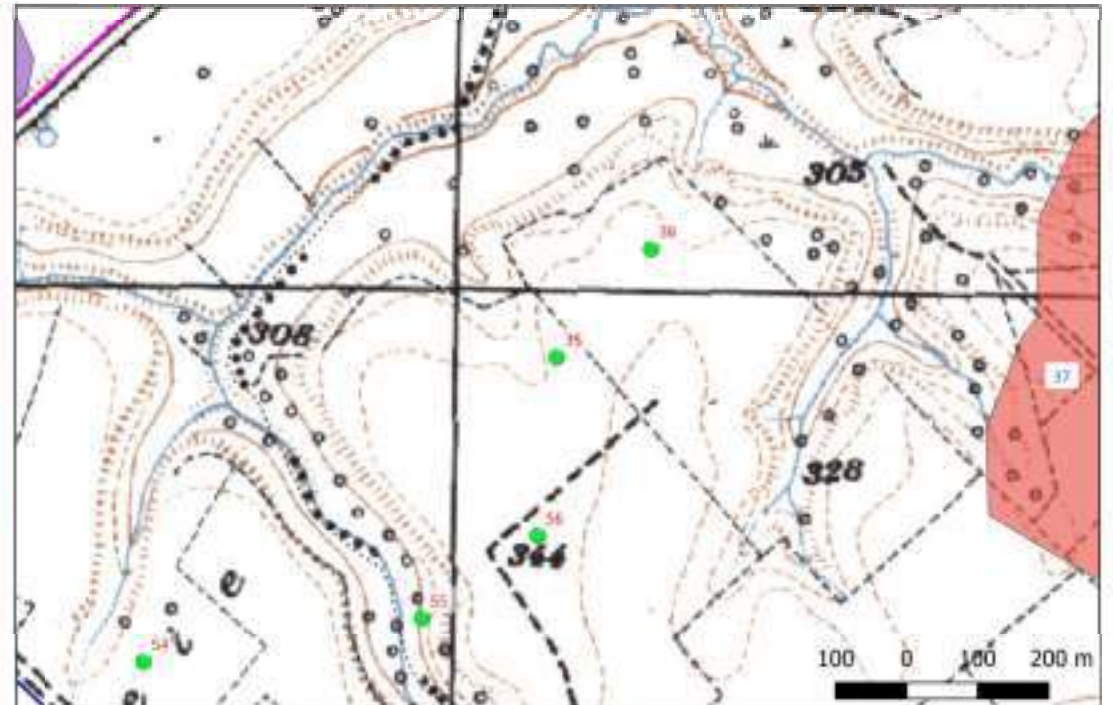
**Modalità di individuazione**{dati bibliografici}

**Distanza dall'opera in progetto:**500-1000 metri    **Potenziale:** potenziale alto

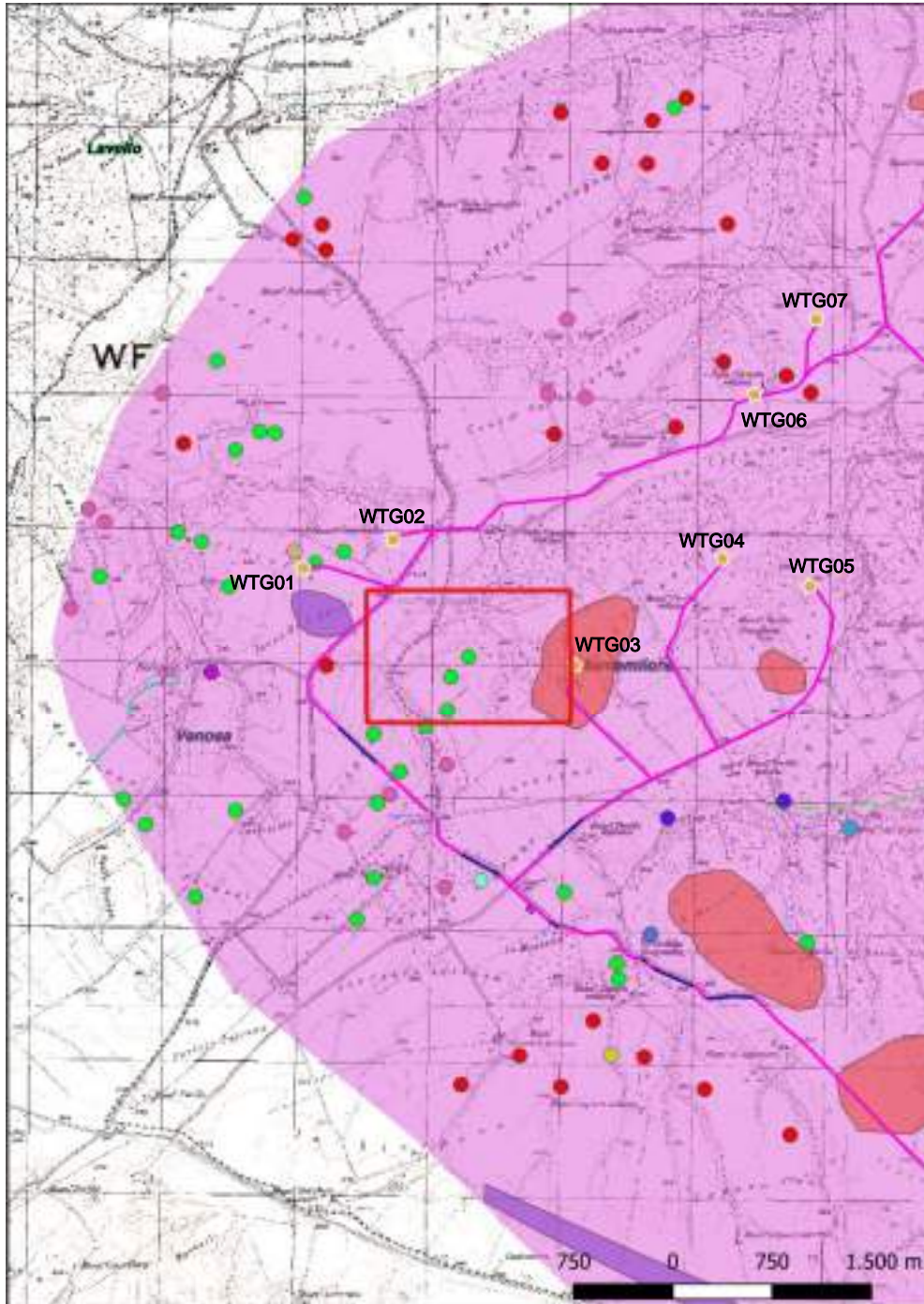
**Rischio relativo:** rischio medio

Area di frr. fittili riconducibili ad un insediamento d'età tardo antica

Sabbatini G., Ager Venusinus I, Forma Italiae, Firenze 2001



## Sito 36 - 36 (SABAP-BAS\_2024\_00139-AA\_00010\_36)



**Localizzazione:** Montemilone (PZ), Saraceno,

**Definizione e cronologia:** area di materiale mobile, {area di frammenti fittili, area di materiale eterogeneo}. {Età Tardoantica},

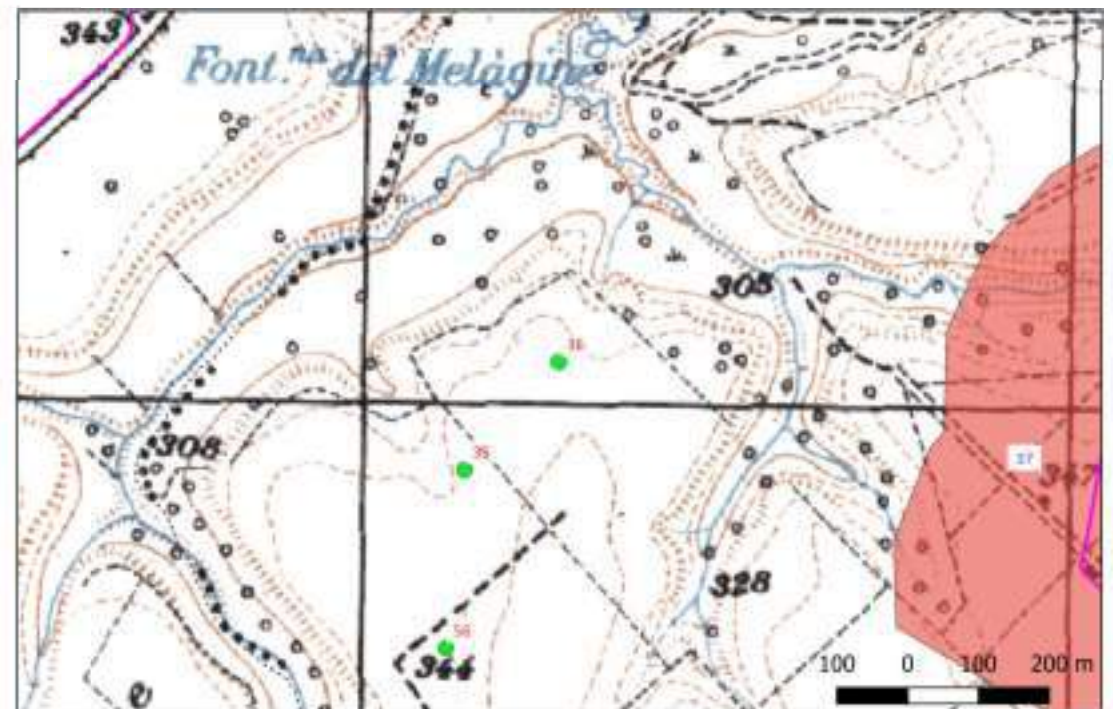
**Modalità di individuazione**{dati bibliografici}

**Distanza dall'opera in progetto:**500-1000 metri    **Potenziale:** potenziale alto

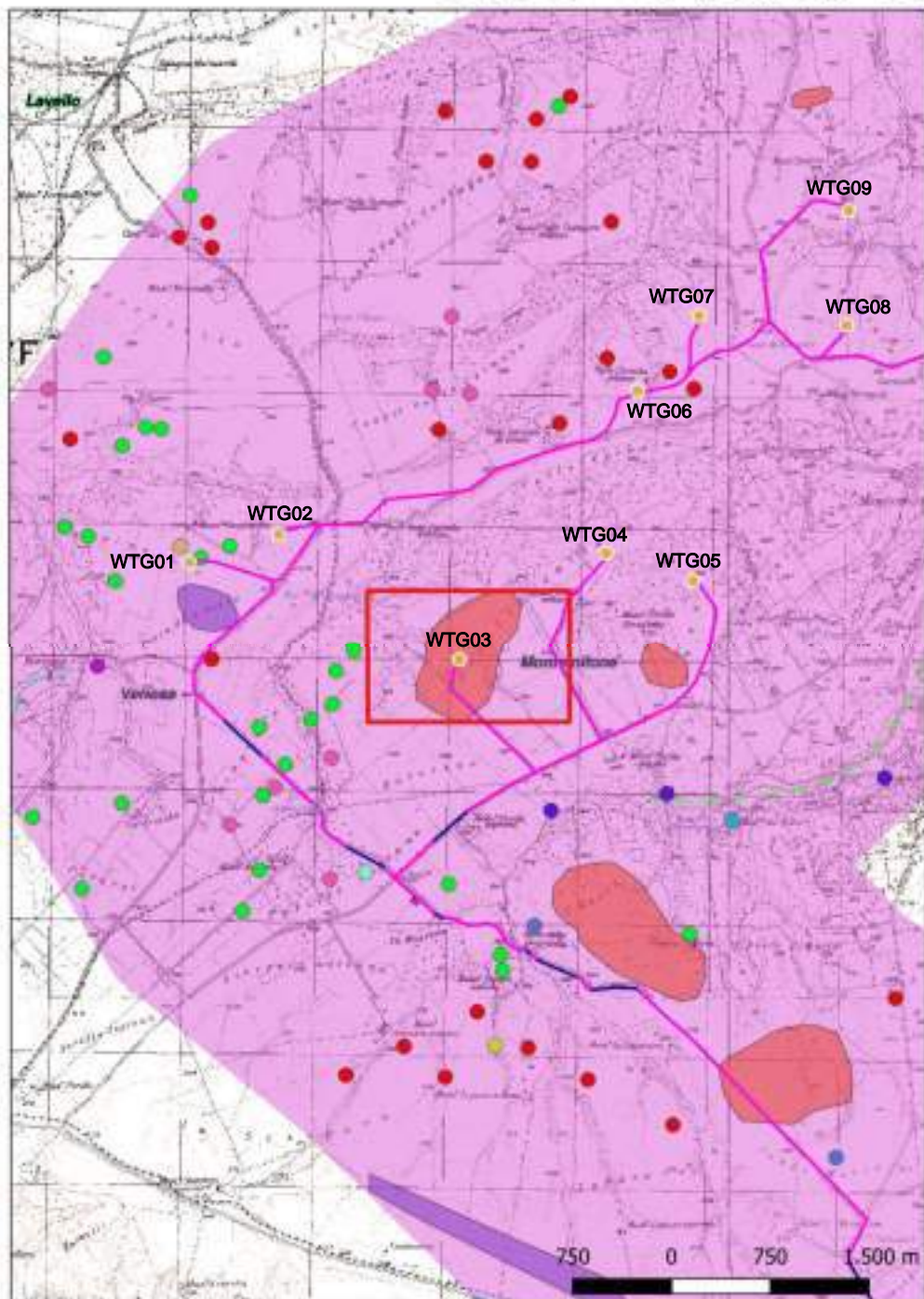
**Rischio relativo:** rischio medio

Area di fr. fittili riconducibili ad un'area sepolcrale d'età tardo antica

Sabatini G., Ager Venusinus I, Forma Italiae, Firenze 2001



## Sito 37 - 37 (SABAP-BAS\_2024\_00139-AA\_00010\_37)



**Localizzazione:** Montemilone (PZ), Perillo sottano,

**Definizione e cronologia:** area di materiale mobile, {area di frammenti fittili, area di frammenti fittili e materiali da costruzione, area di materiale eterogeneo}. {Età Romano repubblicana, Età Tardoantica},

**Modalità di individuazione:** {dati bibliografici}

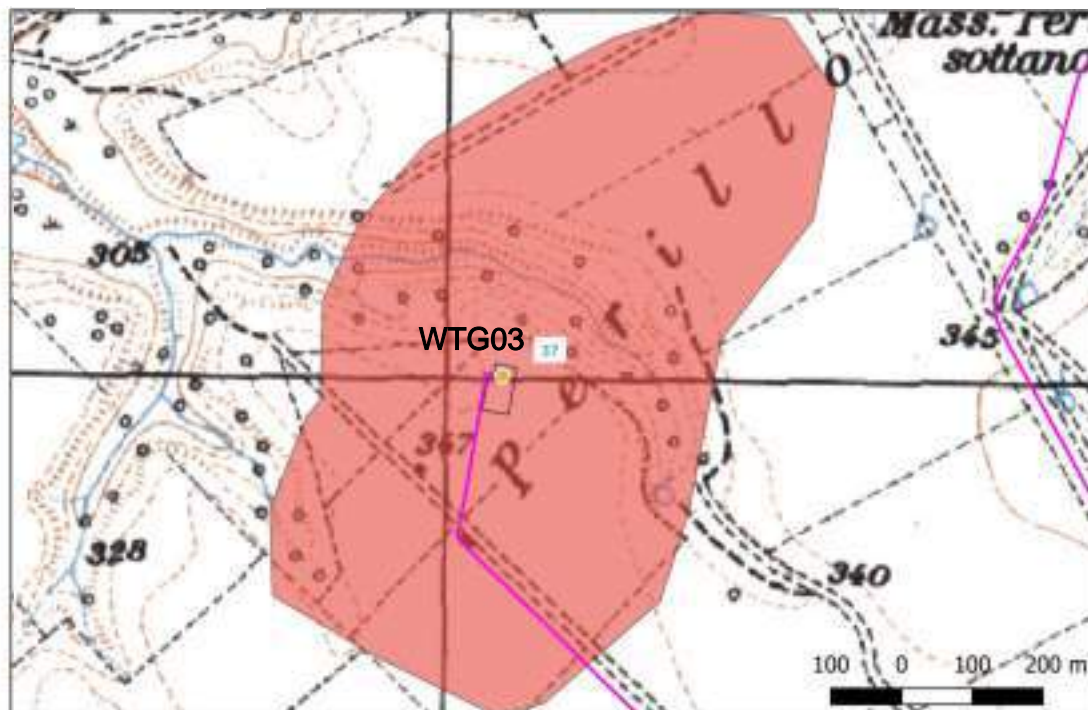
**Distanza dall'opera in progetto:** 0-10 metri

**Potenziale:** potenziale alto

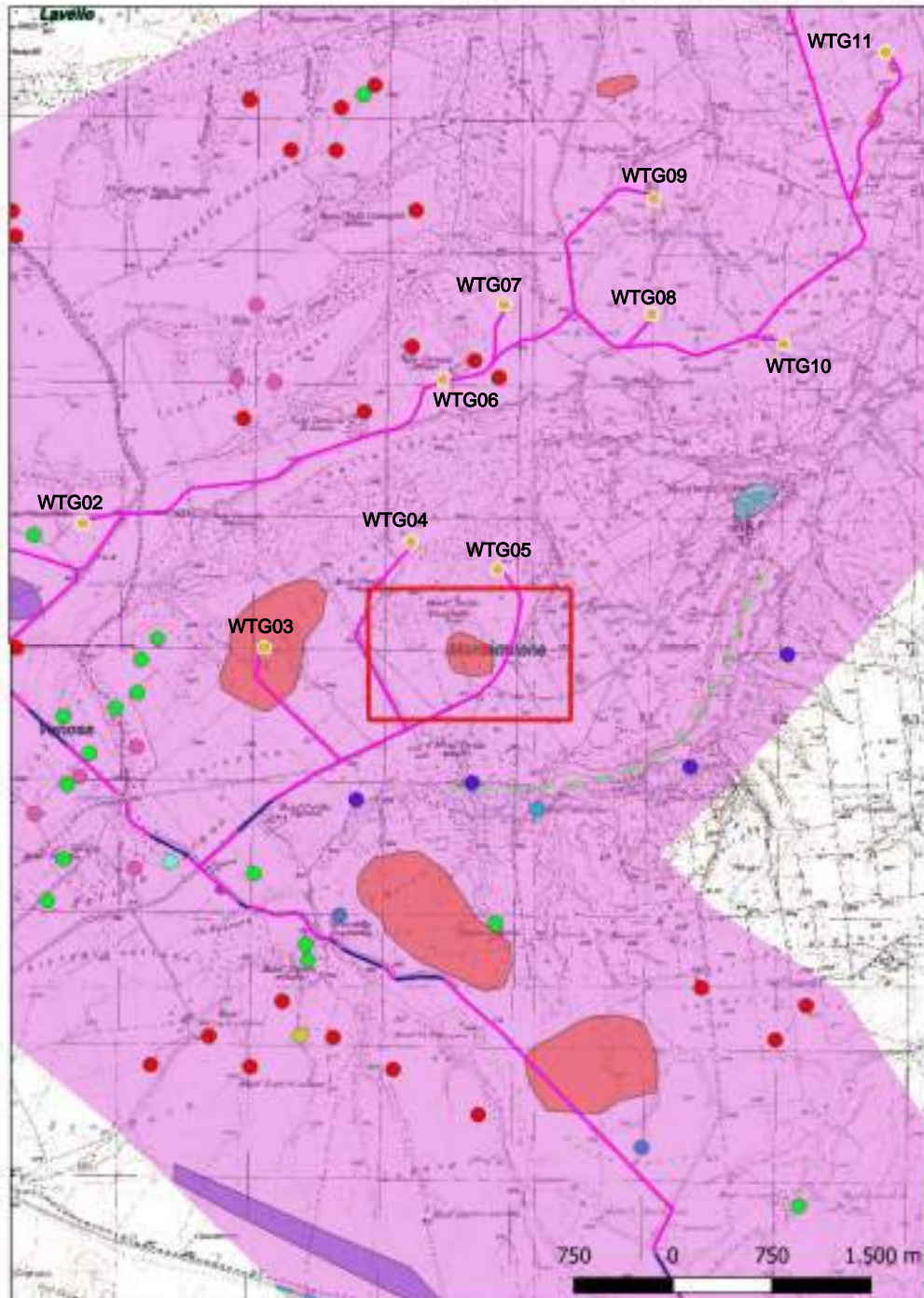
**Rischio relativo:** rischio alto

Diverse aree di dispersione di frammenti ceramici sono riferibili a frequentazioni di tipo abitativo/produttivo di età repubblicana e tardoantica, forse fattorie, una delle quali risulta impostata sui resti di un abitato protostorico

Marchi, Sabbatini 1996 = M. L. Marchi, G. Sabbatini, Venusia (Formae Italiae 37), 1996.



## Sito 38 - 38 (SABAP-BAS\_2024\_00139-AA\_00010\_38)



**Localizzazione:** Montemilone (PZ), Difensuola,

**Definizione e cronologia:** area di materiale mobile, {area di frammenti fittili, area di materiale eterogeneo}. {Età Romano repubblicana},

**Modalità di individuazione:** {dati bibliografici}

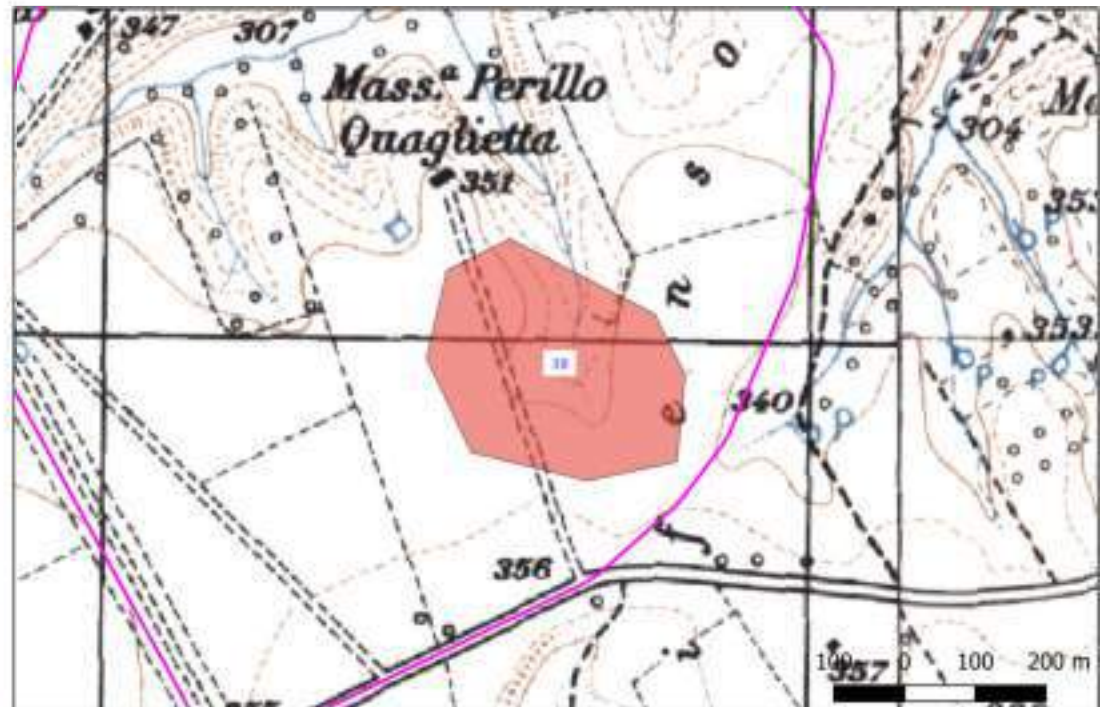
**Distanza dall'opera in progetto:** 20-50 metri

**Potenziale:** potenziale alto

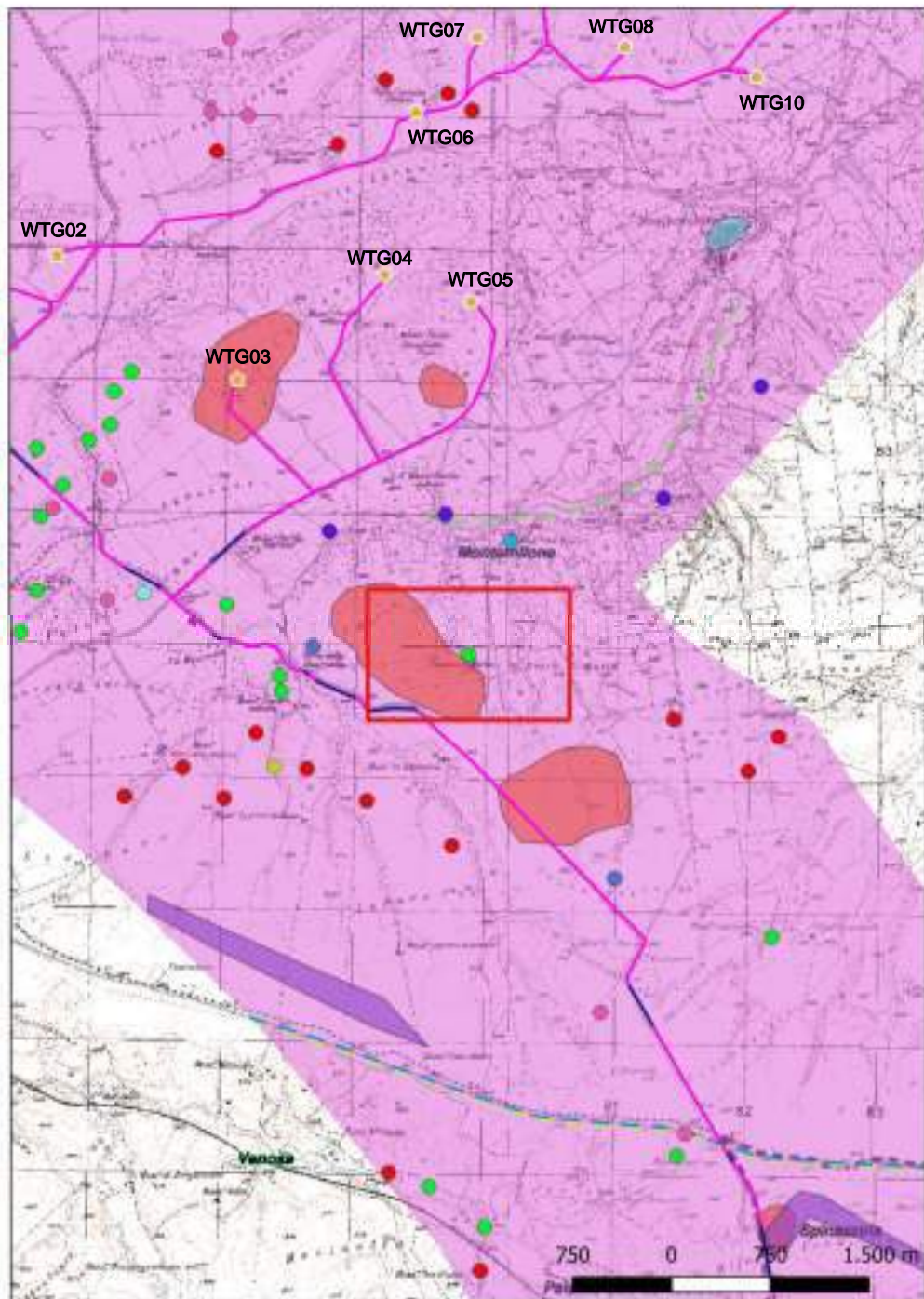
**Rischio relativo:** rischio alto

Aree di frammenti ceramici sulla sommità e sull'orlo del colle presso Masseria Perillo Quaglietta riferibili a edifici rurali di età repubblicana.

Sabbatini G., Ager Venusinus I, Forma Italiae, Firenze 2001



## Sito 39 - 39 (SABAP-BAS\_2024\_00139-AA\_00010\_39)



**Localizzazione:** Montemilone (PZ), Casone Santa Maria,

**Definizione e cronologia:** area di materiale mobile, {area di frammenti fittili, area di materiale eterogeneo}. {Età Romano repubblicana, Età Tardoantica},

**Modalità di individuazione**{dati bibliografici}

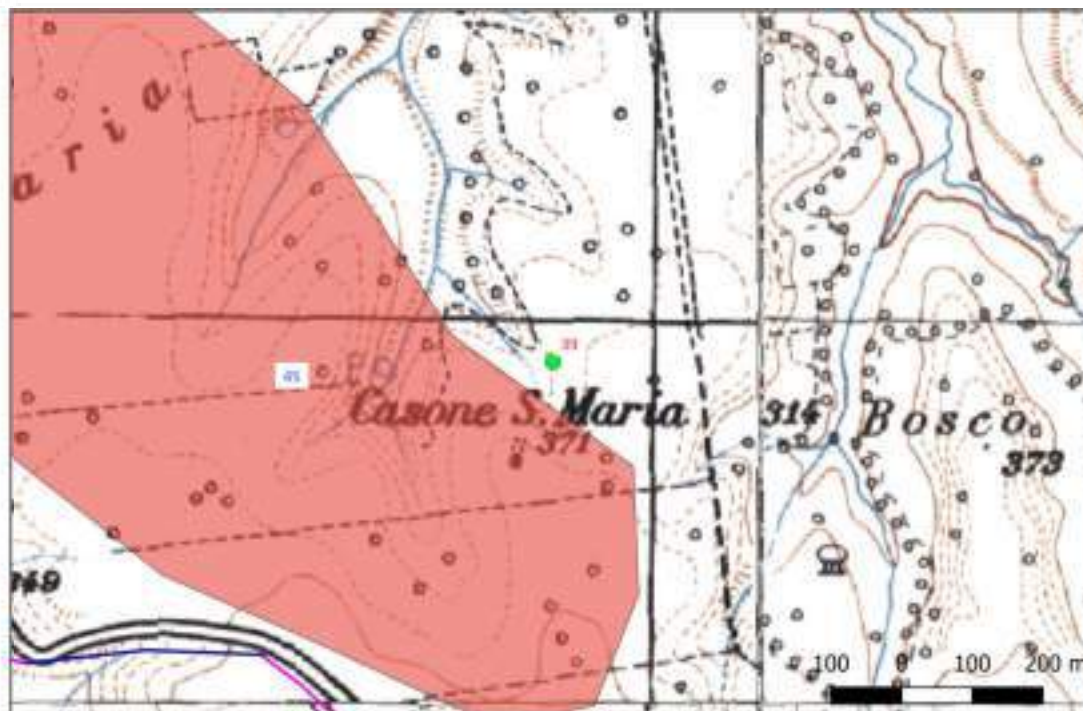
**Distanza dall'opera in progetto:**200-500 metri

**Potenziale:** potenziale alto

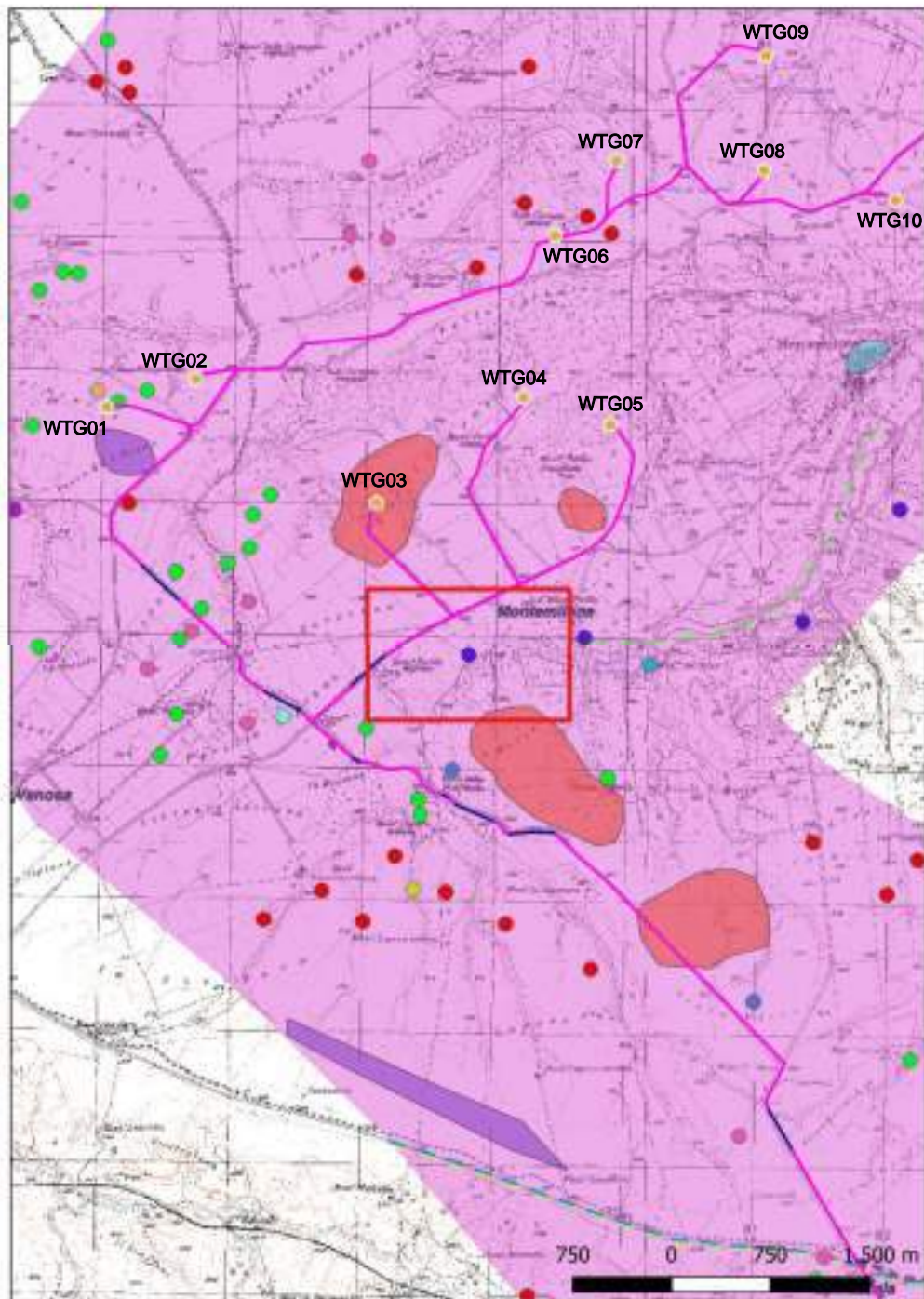
**Rischio relativo:** rischio medio

Sono state individuate aree di dispersione di frammenti ceramici. In particolare, sulla sommità del colle presso il Casone S. Maria, i materiali sembrano riferibili a una struttura rurale produttiva di età repubblicana. Altre aree, che presentano frammenti di ceramica, materiale da costruzione e laterizi, sono riferibili a strutture e impianti rurali databili in età repubblicana con una ripresa della frequentazione in epoca tardoantica.

Sebbati G., Ager Venusinus I, Forma Italiae, Firenze 2001



## Sito 40 - 40 (SABAP-BAS\_2024\_00139-AA\_00010\_40)



**Localizzazione:** Montemilone (PZ), S. Maria,

**Definizione e cronologia:** infrastruttura idrica, {acquedotto}. {Età Romano repubblicana, Età Tardoantica},

**Modalità di individuazione**{dati bibliografici}

**Distanza dall'opera in progetto:**200-500 metri

**Potenziale:** potenziale alto

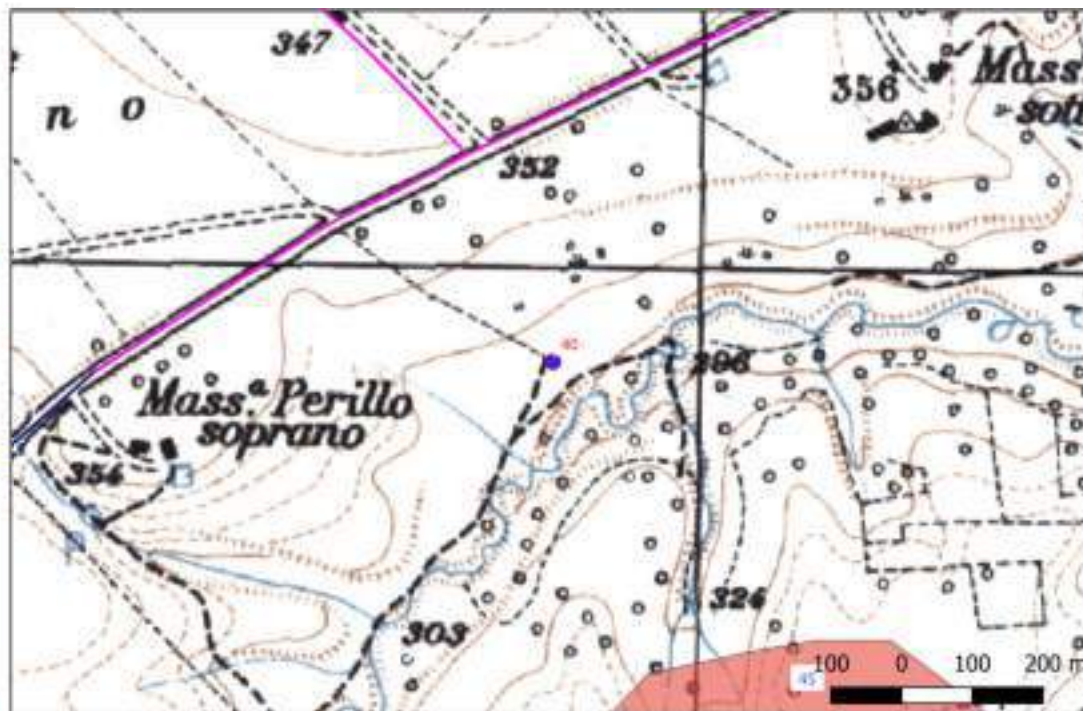
**Rischio relativo:** rischio medio

Tre tratti sotterranei dell'acquedotto canosino rispettivamente lunghi 48,6 e 9,5 m. Il paramento è in opus mixtum in blocchetti irregolari calcarei e in tufo e la copertura è alla cappuccina, con lastre di pietra calcarea. Nella documentazione pubblicata non sono indicate le misure relative alla sezione del condotto; per analogia con gli altri tratti ritrovati più a nord, la larghezza potrebbe essere di cm. 60 e l'altezza di cm. 170

Sabbatini G., Ager Venusinus I, Forma Italiae, Firenze 2001

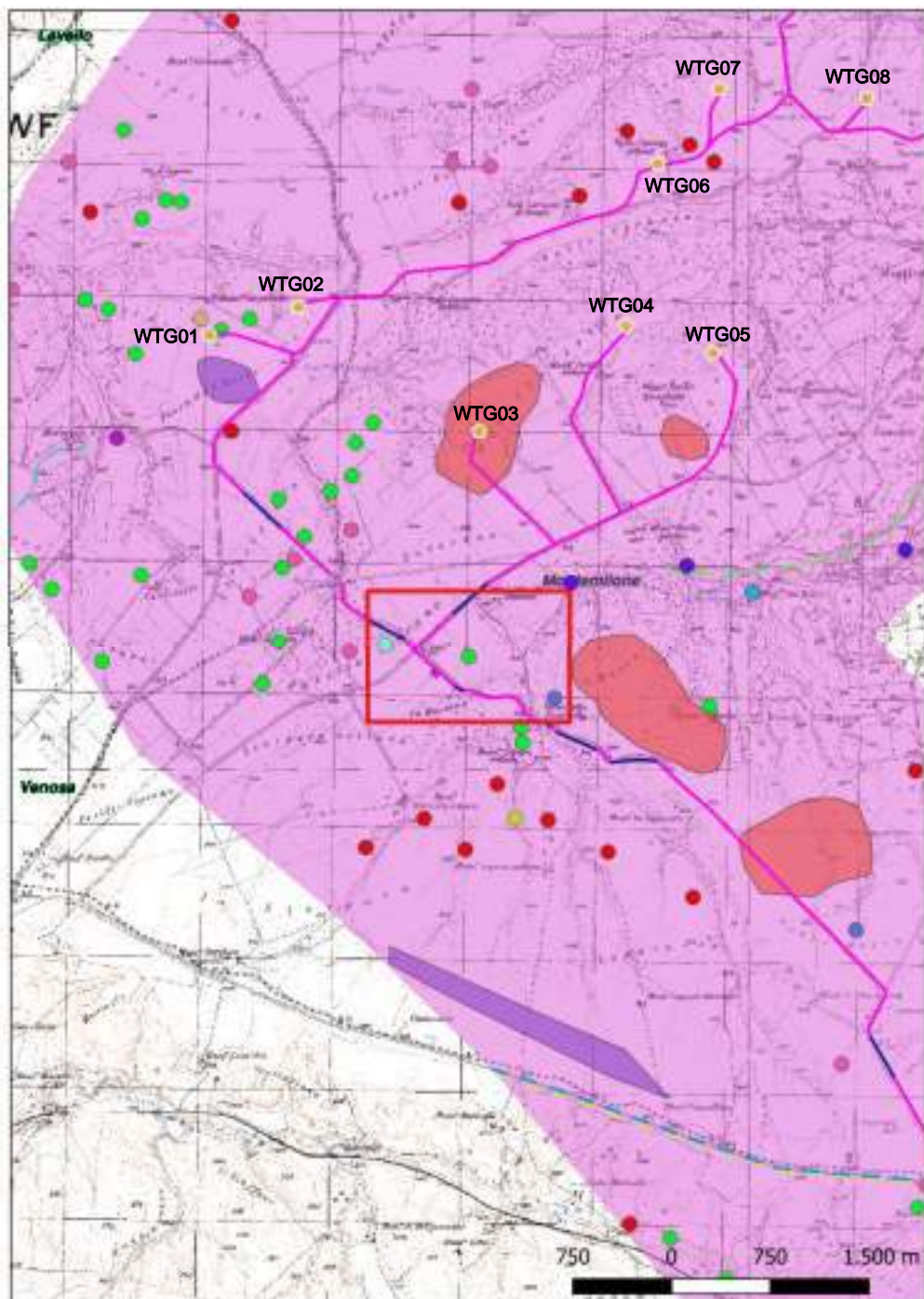
Cassano R., Chelotti M., Gli acquedotti, in AA.VV., Principi e Imperato Vescovi, in la Daunia Romana, Atti San Severo 17° (1996), pp. 429-434

Scaliero A., L'acquedotto romano di Erode a Montemilone (PZ), studi per la sua conservazione, Tesi di Laurea di I Livello in Storia e Tecnica del Restauro Architettonico, Università degli Studi di Bari  
"Aldo Moro"-DISUM-, 2017/2018, Relatrice Prof.ssa A. Diceglie.





## Sito 41 - 41 (SABAP-BAS\_2024\_00139-AA\_00010\_41)



**Localizzazione:** Montemilone (PZ), Masseria Perillo Soprano,

**Definizione e cronologia:** area di materiale mobile, {area di frammenti fittili, area di materiale eterogeneo}. (Età Romano repubblicana, Età Tardoantica),

**Modalità di individuazione**{dati bibliografici}

**Distanza dall'opera in progetto:**200-500 metri

**Potenziale:** potenziale alto

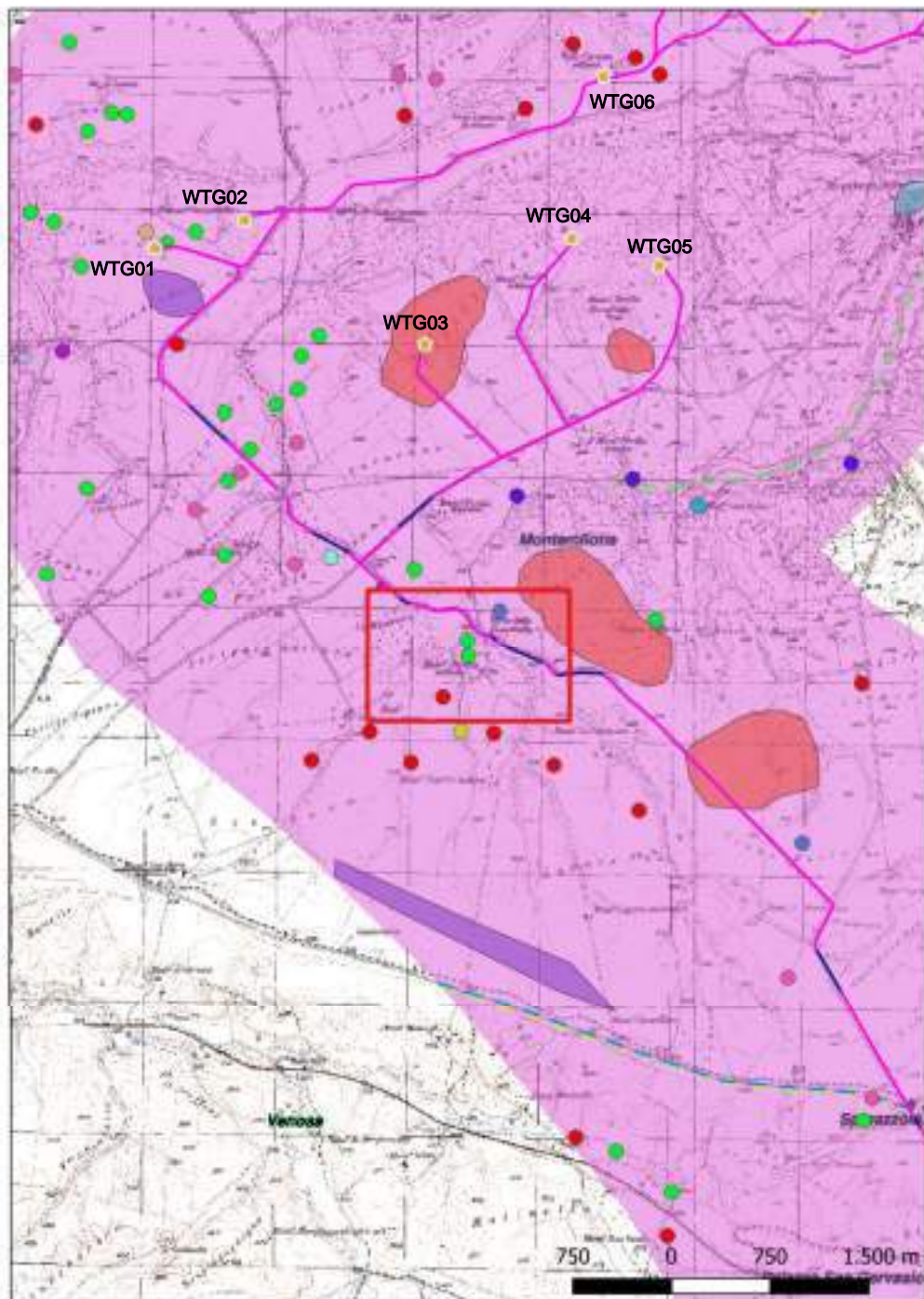
**Rischio relativo:** rischio medio

Sulla cima di un colle si riconosce un'area di ca. 200 mq area riconducibile ad insediamento produttivo

Sabbatini G., Ager Venusinus I, Forma Italiae, Firenze 2001



## Sito 42 - 42 (SABAP-BAS\_2024\_00139-AA\_00010\_42)



**Localizzazione:** Montemilone (PZ), Masseria Lupara Sottana,

**Definizione e cronologia:** area di materiale mobile, {area di frammenti fittili, area di materiale eterogeneo}. (Età Arcaica),

**Modalità di individuazione**(dati bibliografici)

**Distanza dall'opera in progetto:**0-10 metri

**Potenziale:** potenziale alto

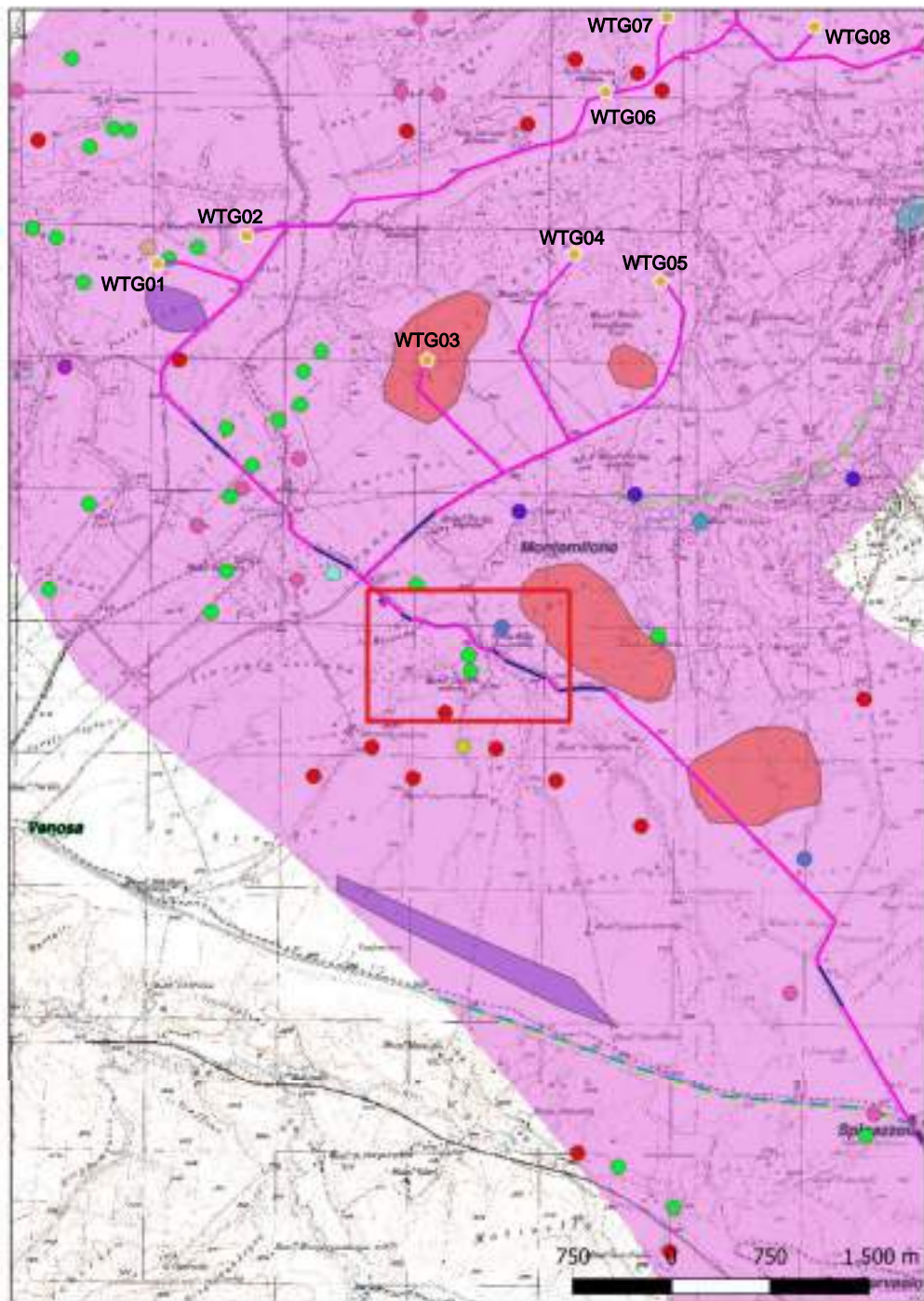
**Rischio relativo:** rischio alto

In prossimità del vallone Acquaviva si riconoscono aree di fr. riconducibili ad un insediamento preromano

Sabbatini G., Ager Venusinus I, Forma Italiae, Firenze 2001



## Sito 43 - 43 (SABAP-BAS\_2024\_00139-AA\_00010\_43)



**Localizzazione:** Montemilone (PZ), Masseria Lupara Sottana,

**Definizione e cronologia:** area di materiale mobile, {area di frammenti fittili, area di materiale eterogeneo}. {Età Romano repubblicana, Età Tardoantica},

**Modalità di individuazione**{dati bibliografici}

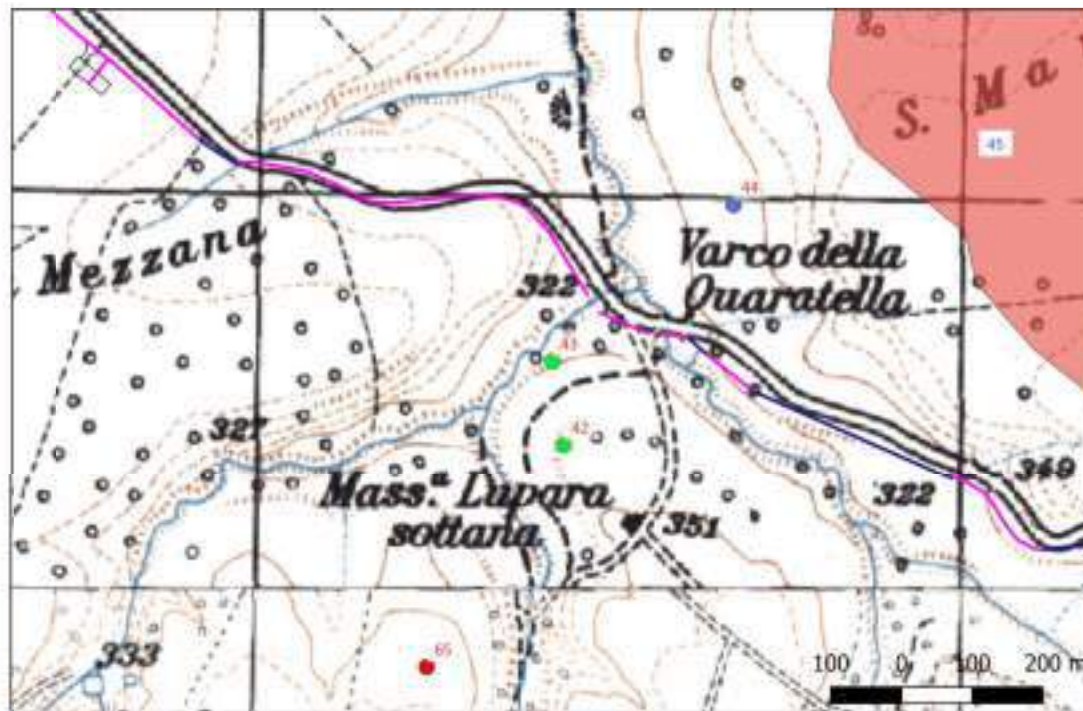
**Distanza dall'opera in progetto:**0-10 metri

**Potenziale:** potenziale alto

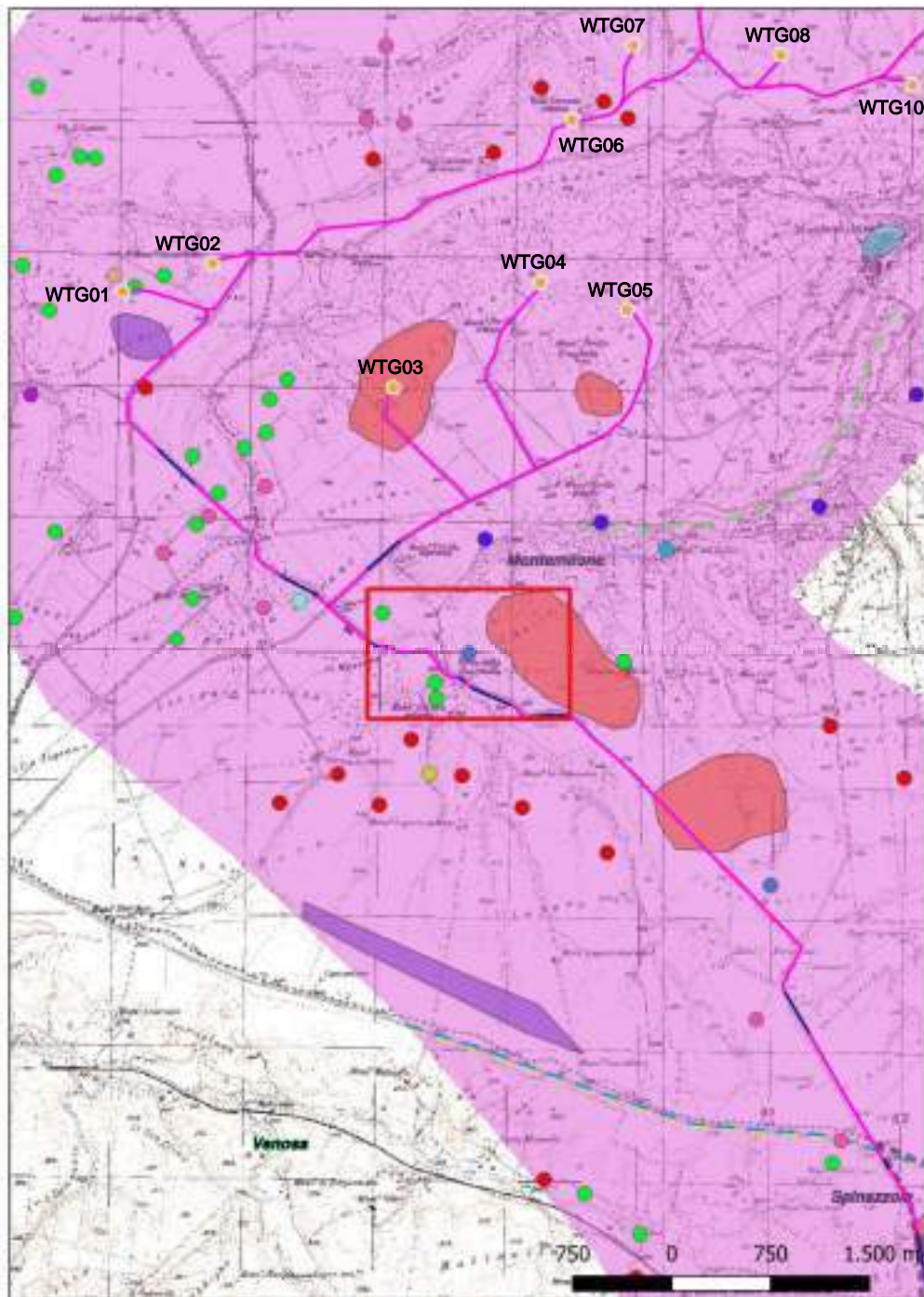
**Rischio relativo:** rischio alto

In prossimità del vallone Acquaviva si riconoscono aree di fr. riconducibili ad un insediamento d'età repubblicana e con frequentazione in età tardoantica

Sabbatini G., Ager Venusinus I, Forma Italiae, Firenze 2001



## Sito 44 - 44 (SABAP-BAS\_2024\_00139-AA\_00010\_44)



**Localizzazione:** Montemilone (PZ), Masseria Lupara Sottana,  
**Definizione e cronologia:** infrastruttura idrica, {pozzo}. {Età Romana},

**Modalità di individuazione**(dati bibliografici)

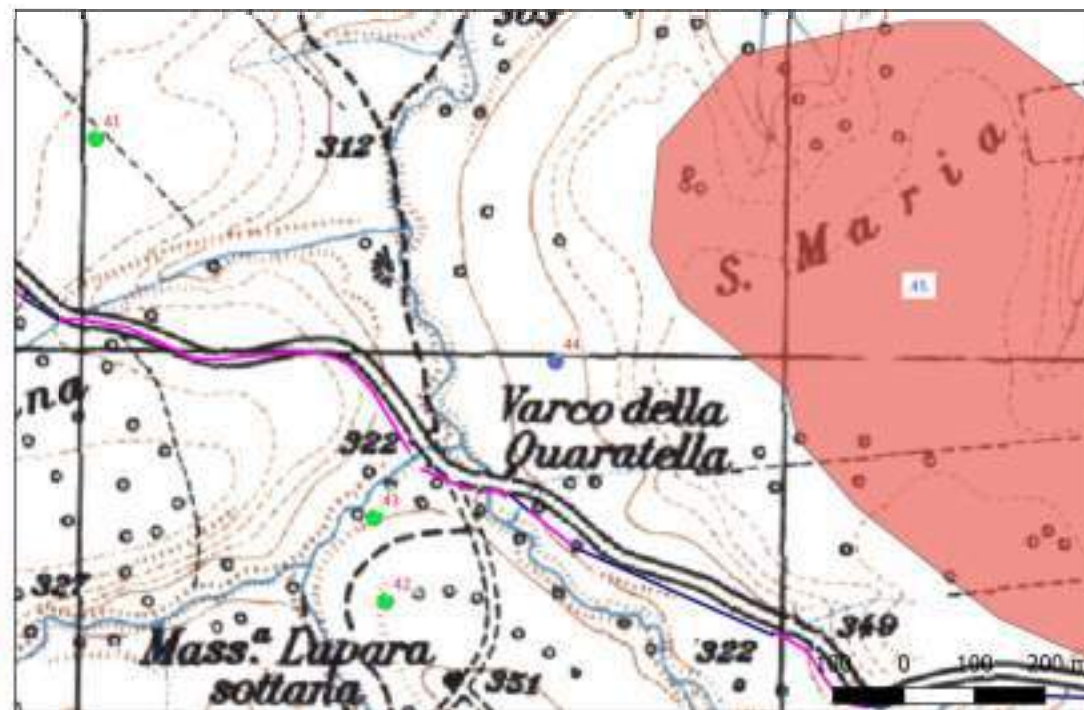
**Distanza dall'opera in progetto:**20-50 metri      **Potenziale:** potenziale alto

**Rischio relativo:** rischio alto

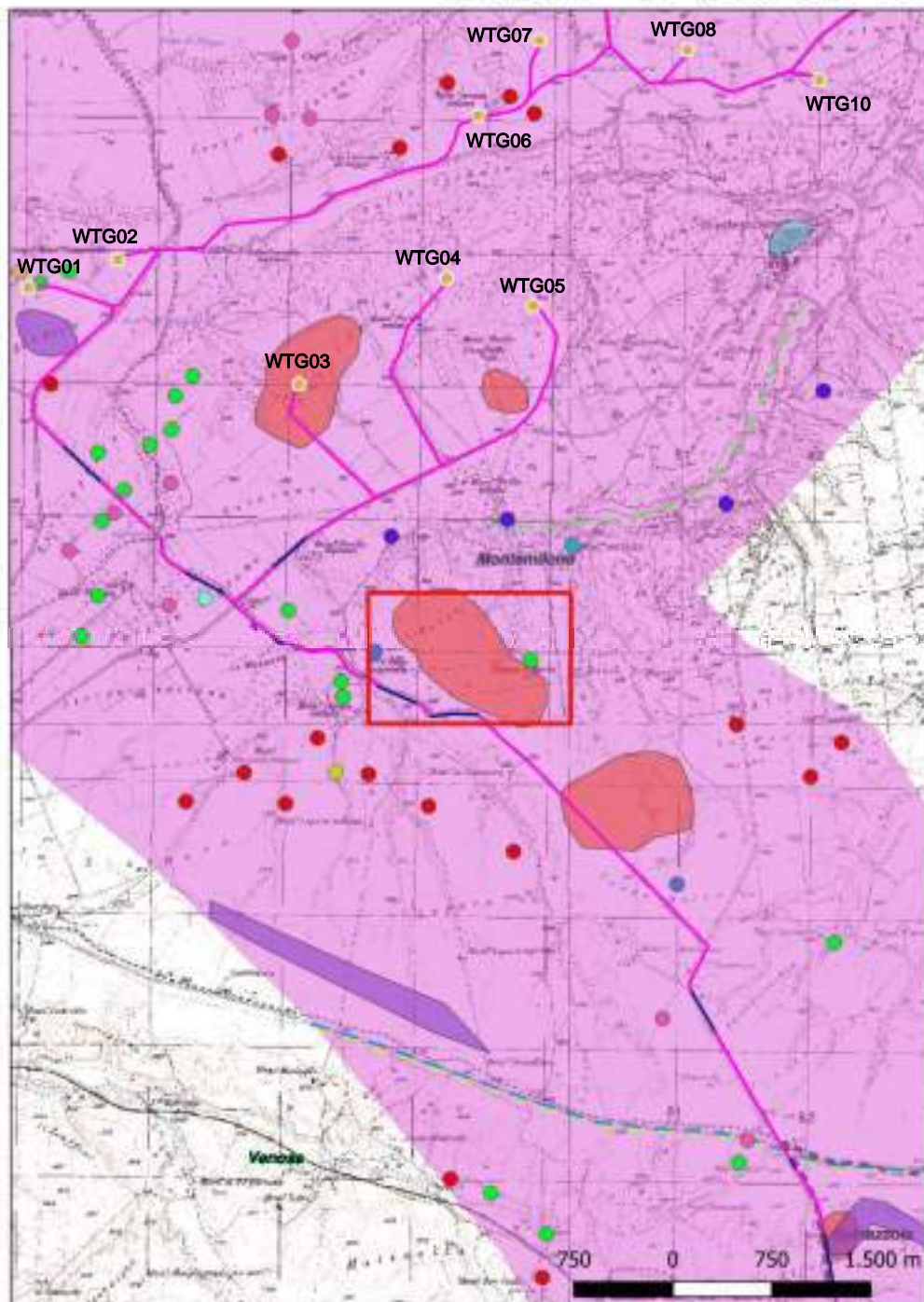
Preso d'acqua riferibile ai resti dell'acquedotto canosino individuato più a N (41)

Sabbatini G., Ager Venusinus I, Forma Italiae, Firenze 2001

Cassano R., Chelotti M., Gli acquedotti, in AA.VV., Principi e Imperato Vescovi, in la Daunia Romana, Atti San Severo 17° (1996), pp. 429-434



# Sito 45 - 45 (SABAP-BAS\_2024\_00139-AA\_00010\_45)



**Localizzazione:** Montemilone (PZ), Santa Maria,

**Definizione e cronologia:** area di materiale mobile, {area di frammenti fittili, area di frammenti fittili e materiali da costruzione, area di materiale eterogeneo}. {Età Romano repubblicana, Età Tardoantica},

**Modalità di individuazione:** {dati bibliografici}

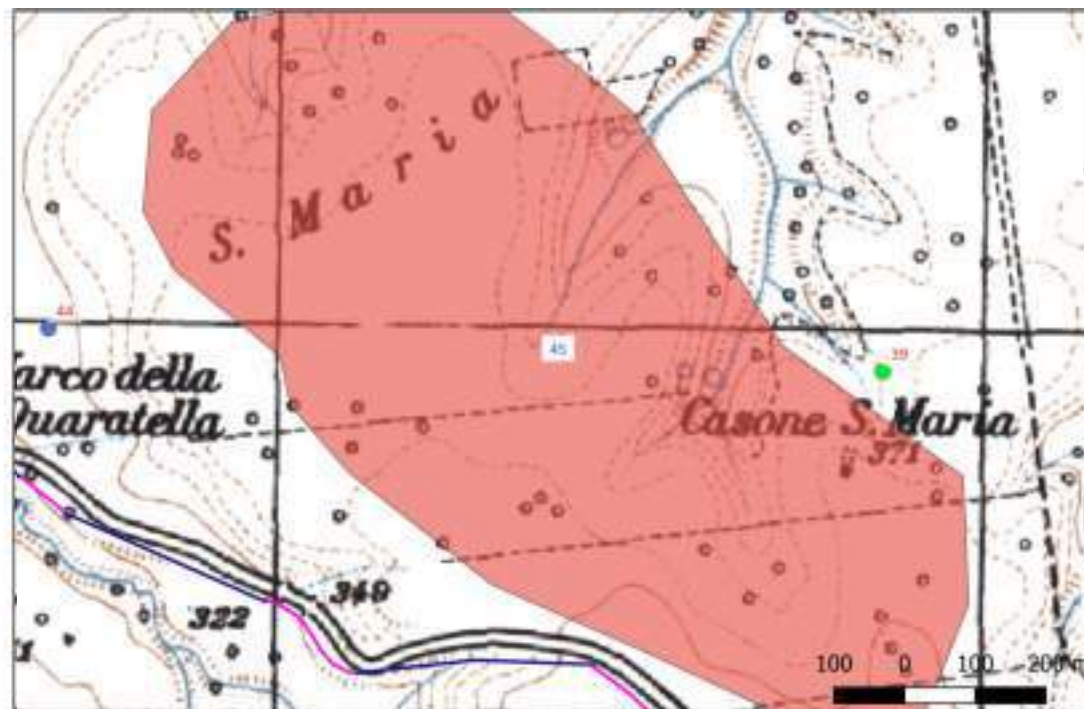
**Distanza dall'opera in progetto:** 20-50 metri

**Potenziale:** potenziale alto

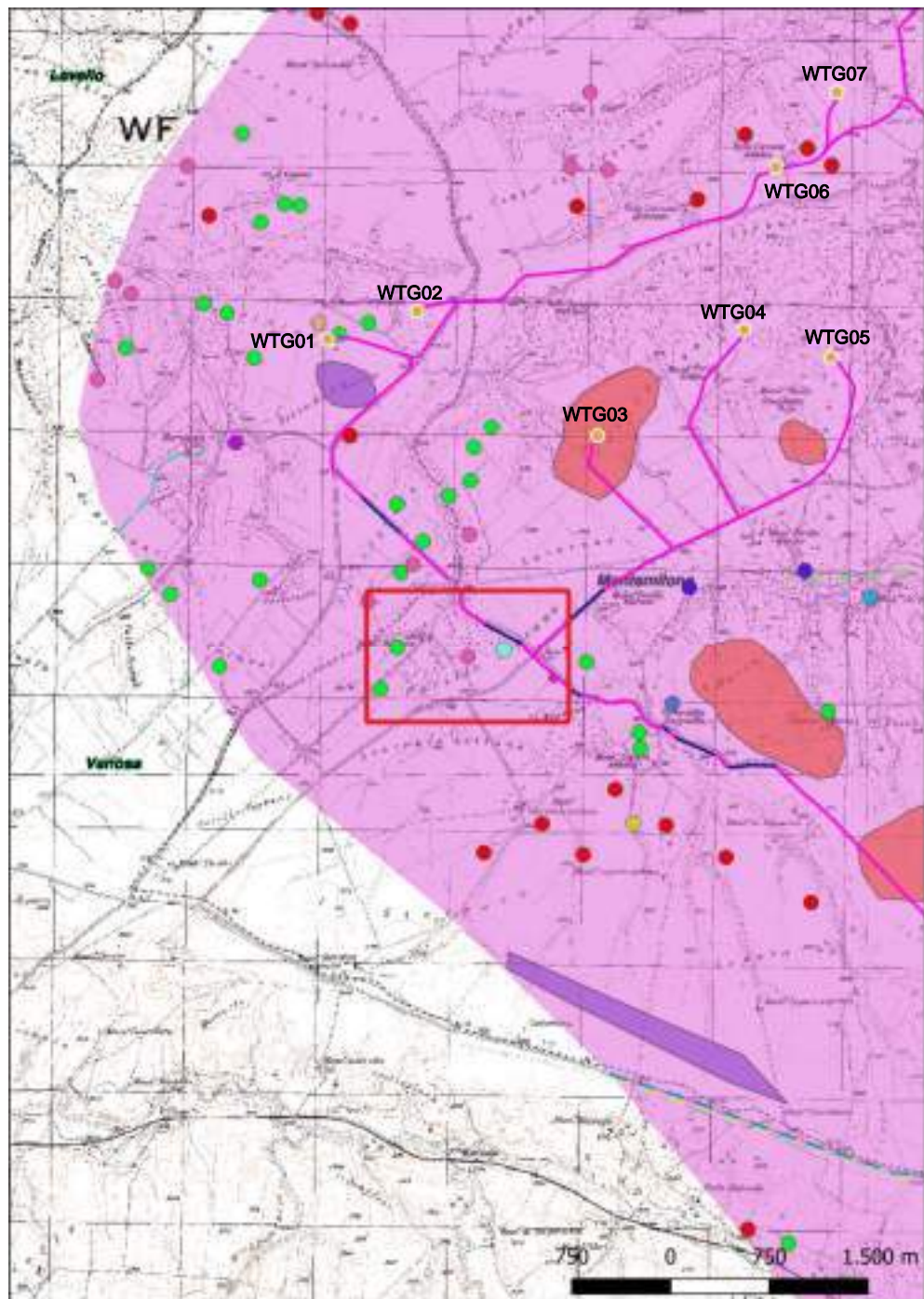
**Rischio relativo:** rischio alto

In prossimità del vallone Acquaviva si riconoscono aree di fr. riconducibili ad insediamenti d'età repubblicana (202-3,207,209) ed a strutture produttive risalenti allo stesso periodo (201,205,207-8). Inoltre, edifici rurali d'età tardo antica (204,206)

Sabatini G., Ager Venusinus I, Forma Italiae, Firenze 2001



## Sito 46 - 46 (SABAP-BAS\_2024\_00139-AA\_00010\_46)



**Localizzazione:** Montemilone (PZ), Perillo Soprano,

**Definizione e cronologia:** area di materiale mobile, {area di frammenti fittili, area di frammenti fittili e materiali da costruzione, area di materiale eterogeneo}. {Età Romano repubblicana, Età Tardoantica},

**Modalità di individuazione**{dati bibliografici}

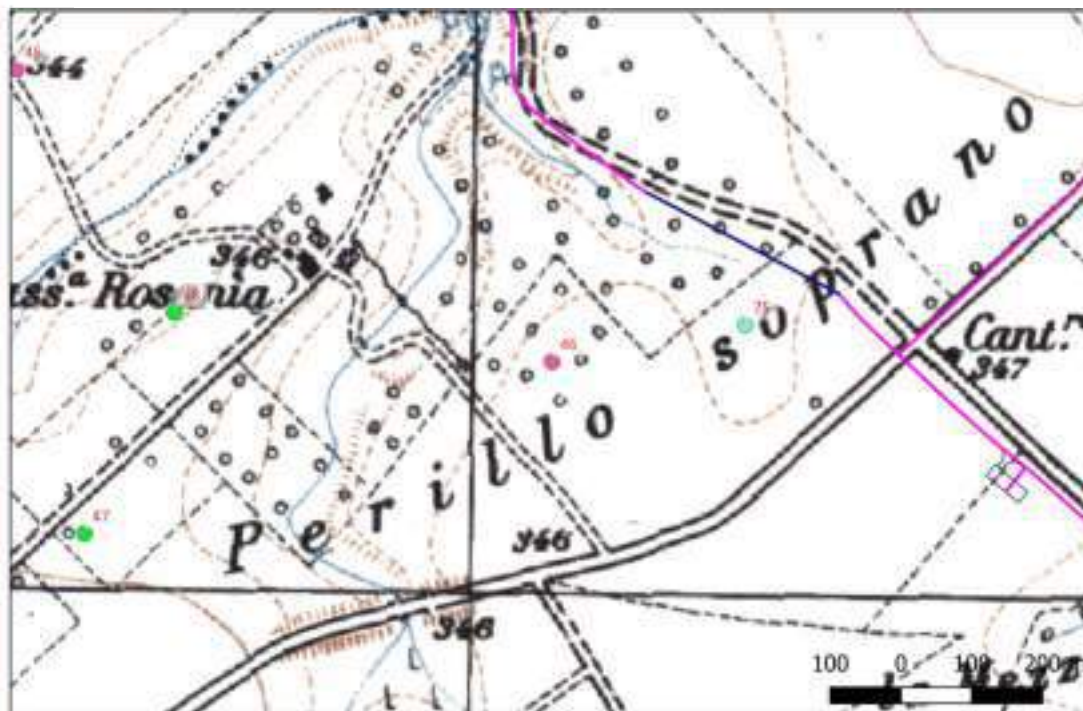
**Distanza dall'opera in progetto:**100-200 metri

**Potenziale:** potenziale alto

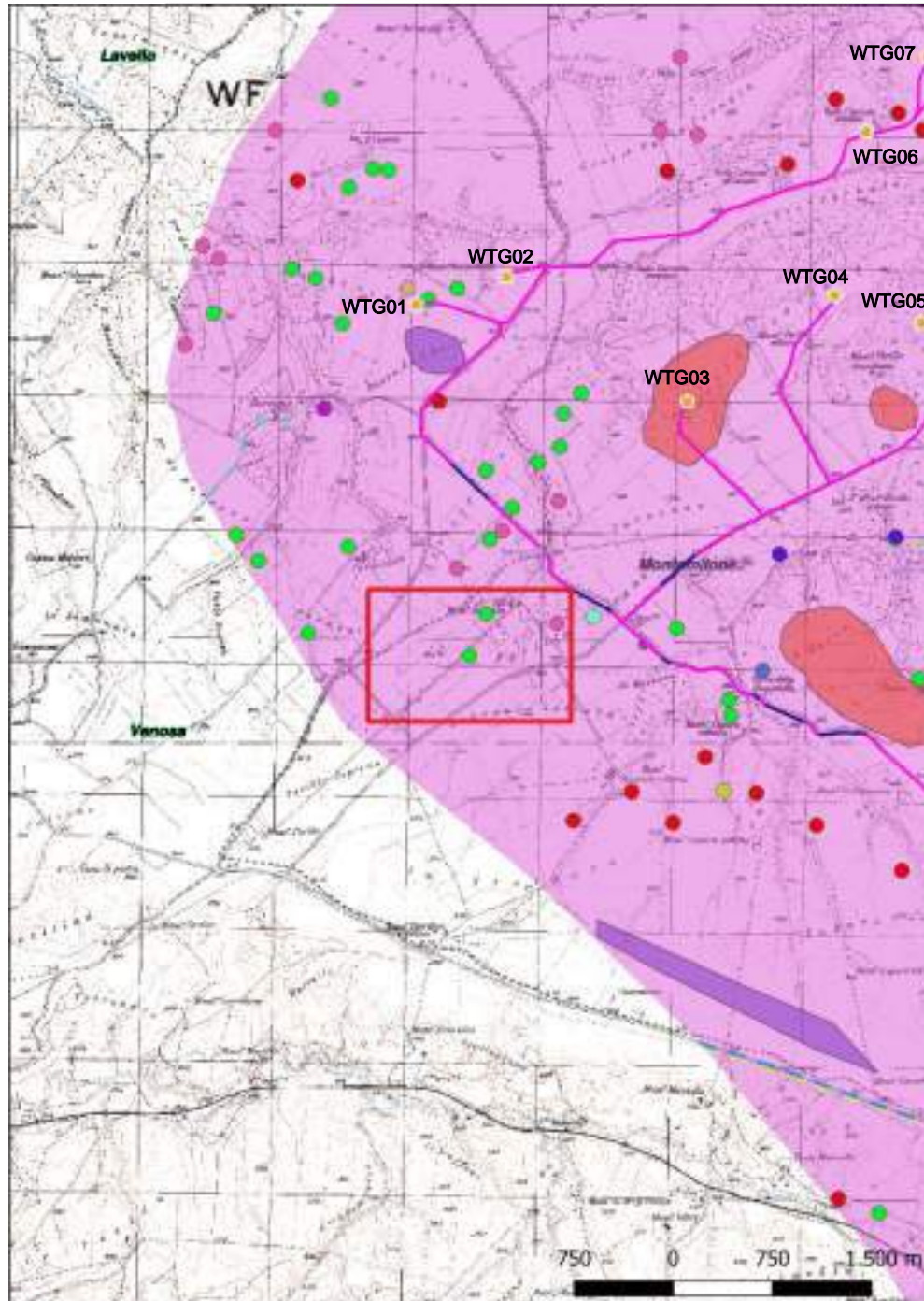
**Rischio relativo:** rischio alto

Sulla cima del colle che si affaccia sul vallone Acquaviva, è stata individuata un'area abbastanza densa di mq. 800 con frammenti di laterizi, coppi striati, scapoli calcarei, abbondante ceramica comune, fr. di dolia, riferibili a un insediamento di tipo produttivo databile all'età repubblicana triumvirale, con rioccupazione solo in età tardo antica.

Sabbatini G., Ager Venusinus I, Forma Italiae, Firenze 2001



## Sito 47 - 47 (SABAP-BAS\_2024\_00139-AA\_00010\_47)



**Localizzazione:** Montemilone (PZ), Perillo Soprano,

**Definizione e cronologia:** area di materiale mobile, {area di frammenti fittili, area di materiale eterogeneo}. {Età Romano repubblicana, Età Tardoantica},

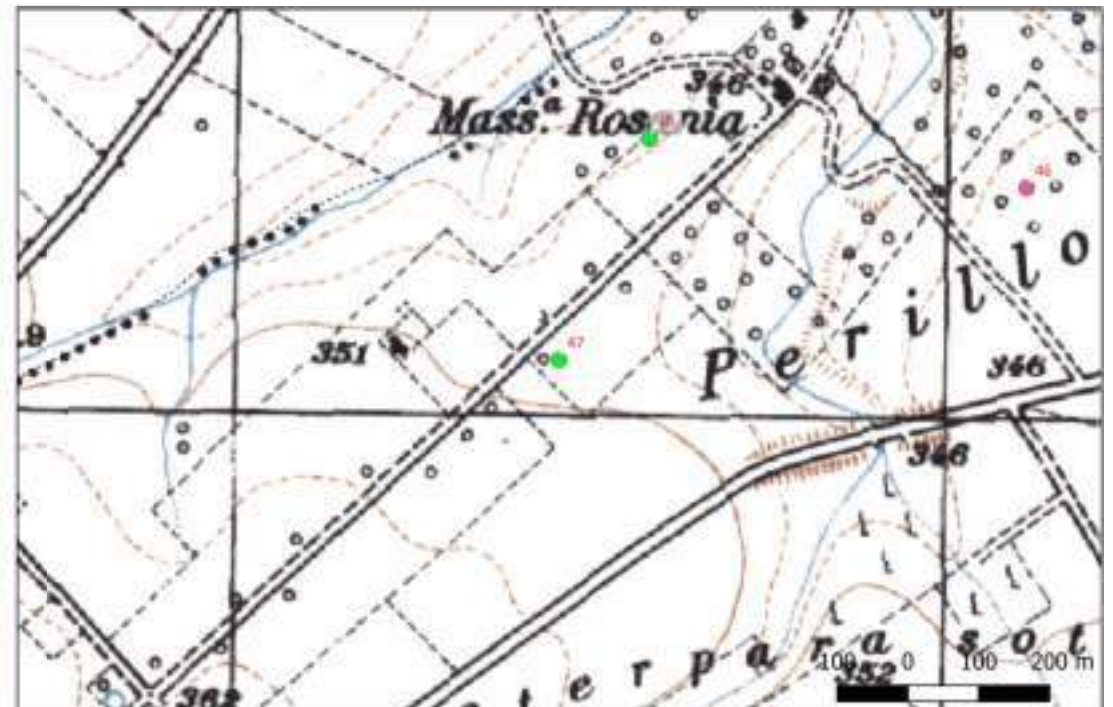
**Modalità di individuazione**{dati bibliografici}

**Distanza dall'opera in progetto:**500-1000 metri    **Potenziale:** potenziale alto

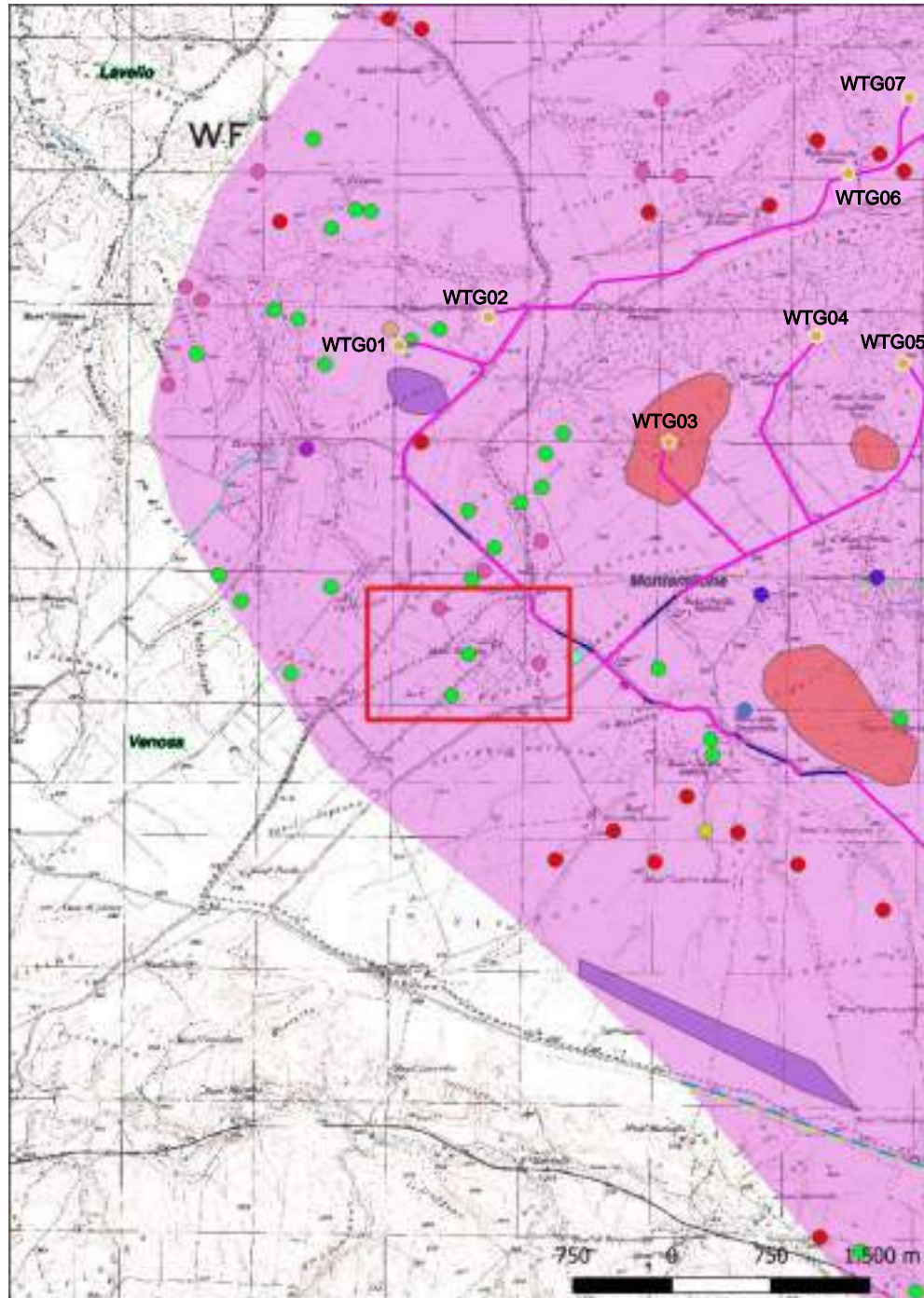
**Rischio relativo:** rischio medio

Sulla cima di un colle, affacciato sul vallone Acquaviva, è stata individuata un'area con laterizi, scapoli calcarei, ceramica comune, fr. di macina granaria circolare in trachite. Il materiale è riferibile a un insediamento produttivo di età repubblicana, con utilizzo anche in età tardoantica

Sabbatini G., Ager Venusinus I, Forma Italiae, Firenze 2001



## Sito 48 - 48 (SABAP-BAS\_2024\_00139-AA\_00010\_48)



**Localizzazione:** Montemilone (PZ), Masseria Rosania,

**Definizione e cronologia:** area di materiale mobile, {area di frammenti fittili, area di materiale eterogeneo}. {Età Romano repubblicana},

**Modalità di individuazione**{dati bibliografici}

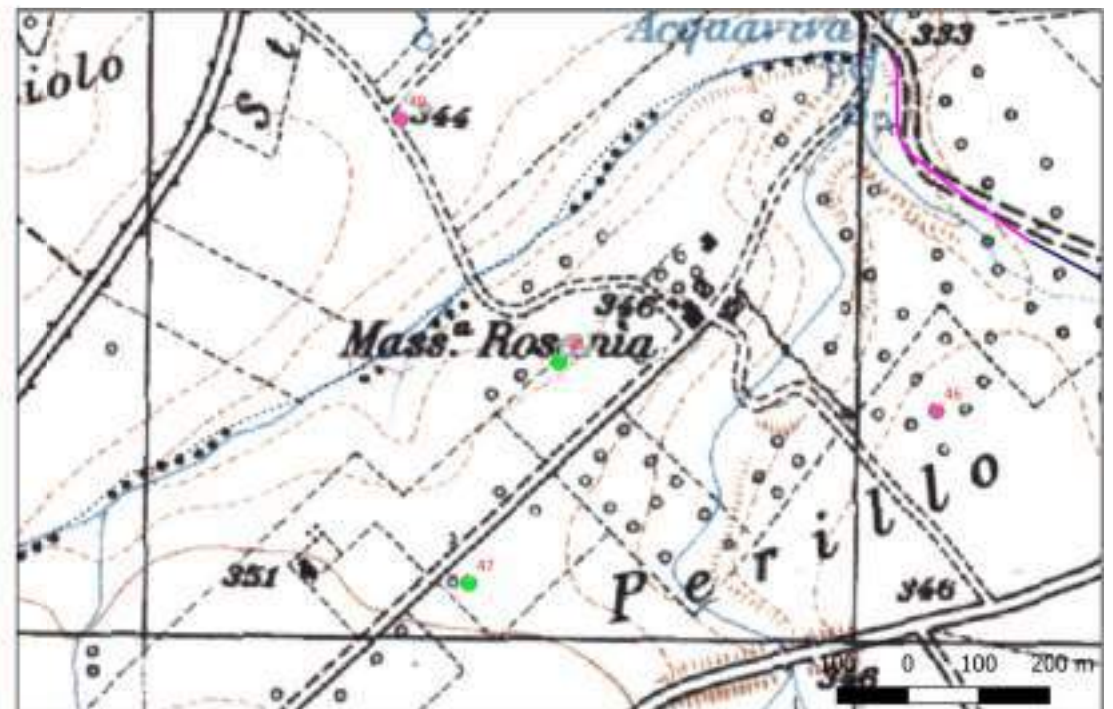
**Distanza dall'opera in progetto:**500-1000 metri

**Potenziale:** potenziale alto

**Rischio relativo:** rischio medio

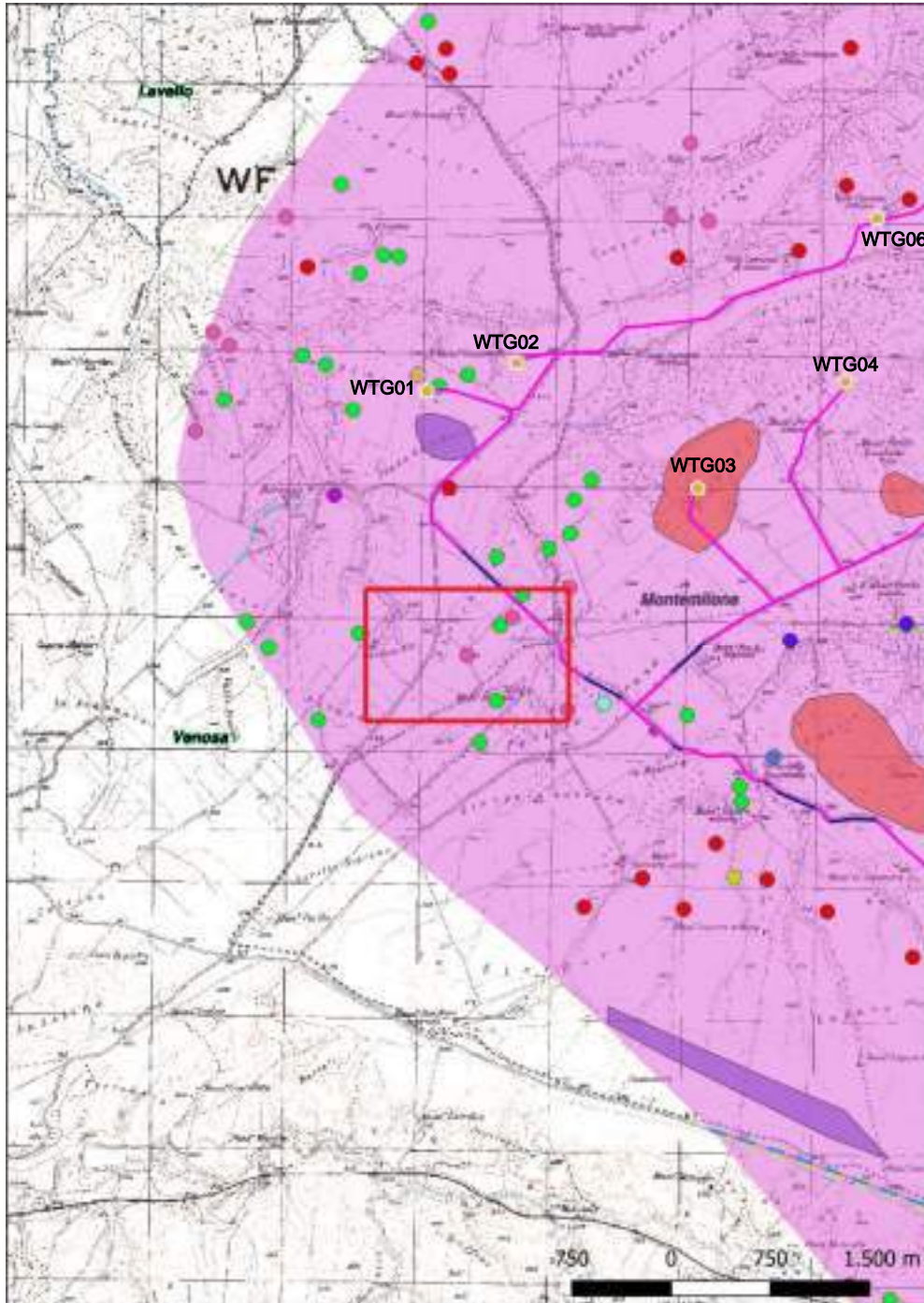
Sulla cima di un colle, ai lati del viottolo sterrato che conduce alla masseria, è stata individuata un'area abbastanza rada di mq. 200 con laterizi, scapoli calcarei, ceramica comune, verosimilmente riferibili a una struttura rurale di età repubblicana.

Sabbatini G., Ager Venusinus I, Forma Italiae, Firenze 2001





## Sito 49 - 49 (SABAP-BAS\_2024\_00139-AA\_00010\_49)



**Localizzazione:** Venosa (PZ), Strecaprete,

**Definizione e cronologia:** area di materiale mobile, {area di frammenti fittili, area di frammenti fittili e materiali da costruzione, area di materiale eterogeneo}. {Età Romano repubblicana, Età Tardoantica},

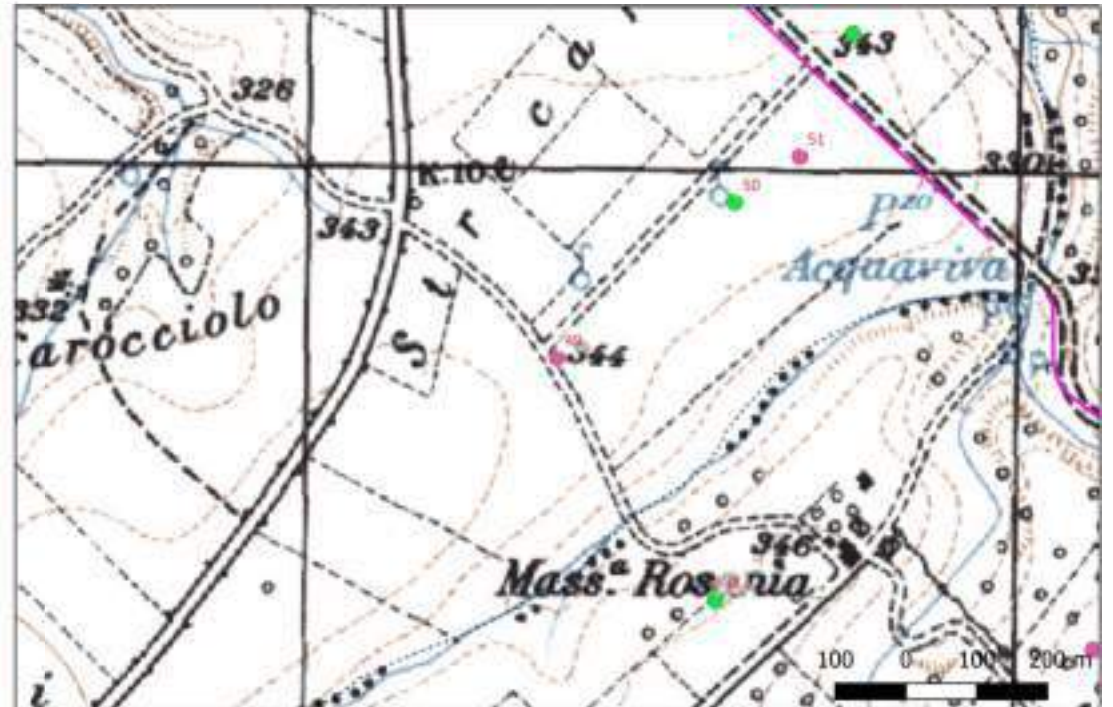
**Modalità di individuazione**{dati bibliografici}

**Distanza dall'opera in progetto:**500-1000 metri    **Potenziale:** potenziale alto

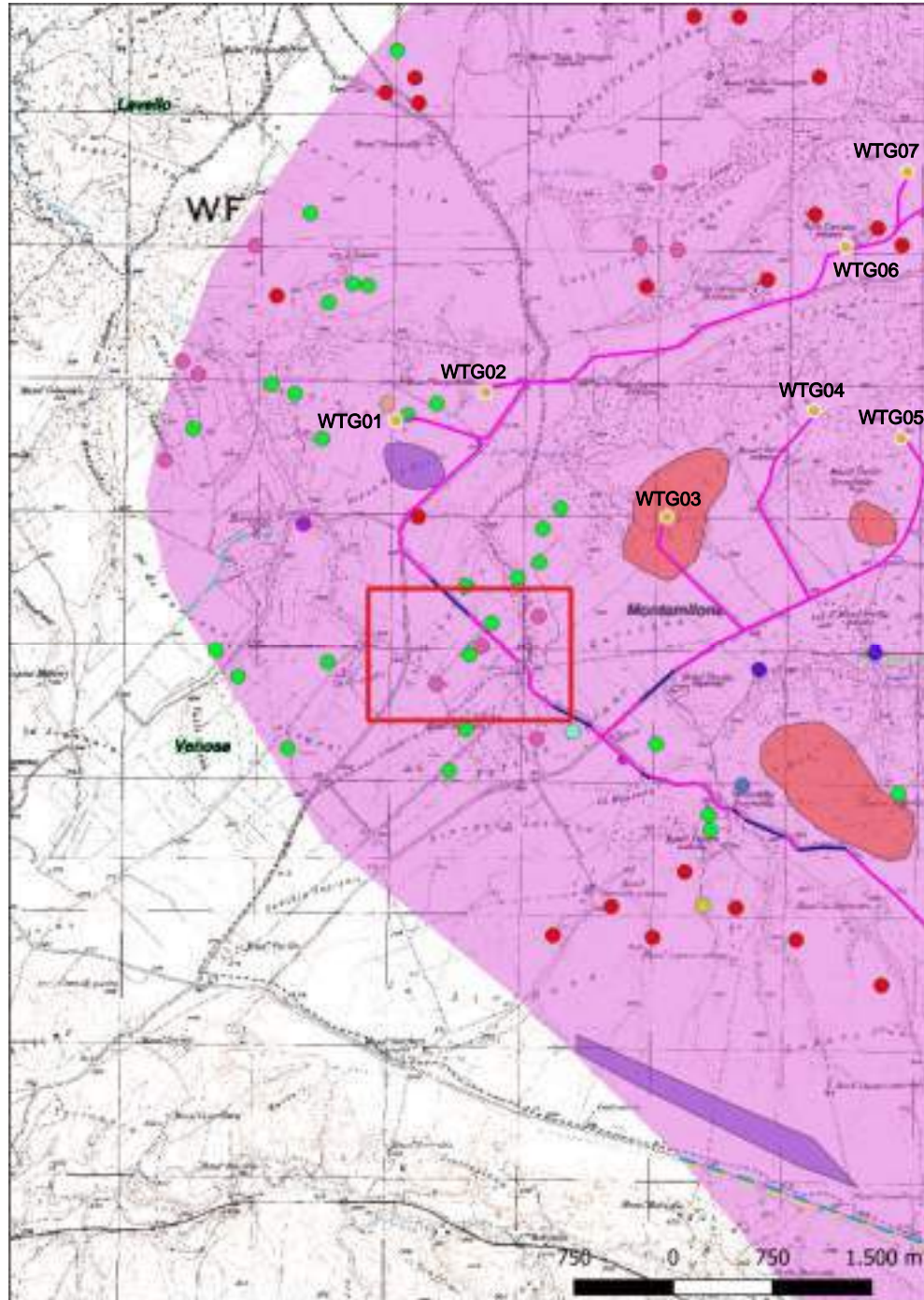
**Rischio relativo:** rischio medio

Su un pendio collinare che si affaccia sul vallone Acquariva, si nota una rada area di mq. 400 con frammenti di laterizi, scapoli calcarei, ceramica comune, fr. di dolio. I materiali attestano la presenza di un edificio produttivo di età repubblicana, con riutilizzo in età tardoantica.

Sabbatini G., Ager Venusinus I, Forma Italiae, Firenze 2001



## Sito 50 - 50 (SABAP-BAS\_2024\_00139-AA\_00010\_50)



**Localizzazione:** Venosa (PZ), Strecaprete,

**Definizione e cronologia:** area di materiale mobile, {area di frammenti fittili, area di materiale eterogeneo}. {Età Romano repubblicana, Età Tardoantica},

**Modalità di individuazione**{dati bibliografici}

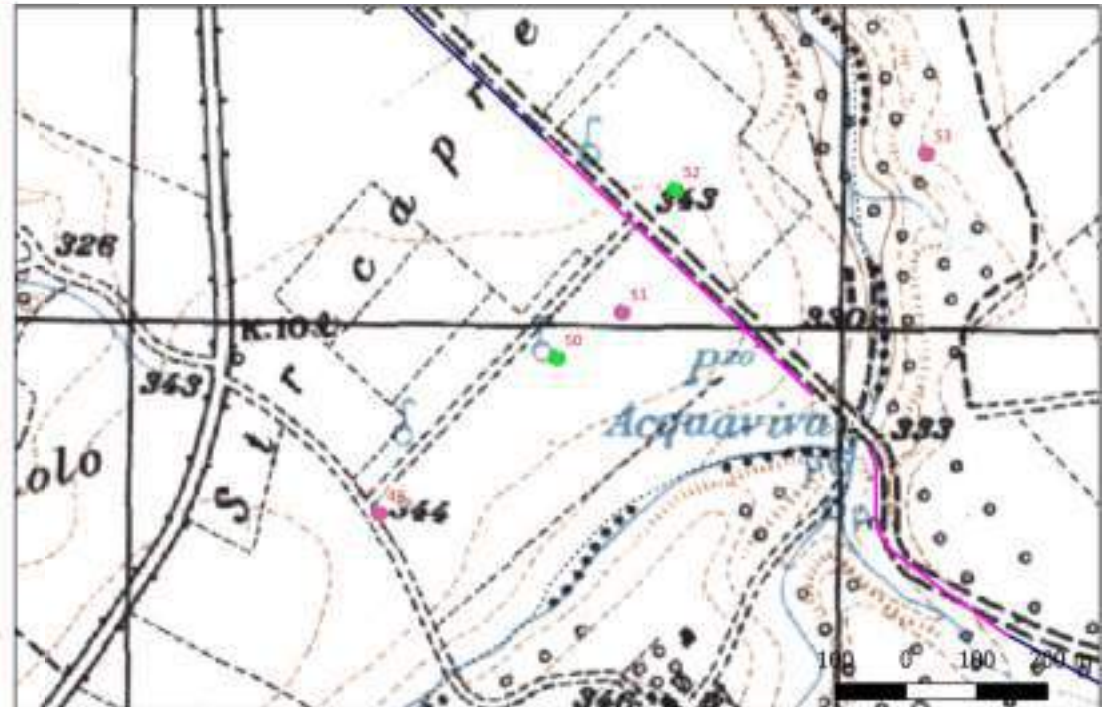
**Distanza dall'opera in progetto:**200-500 metri

**Potenziale:** potenziale alto

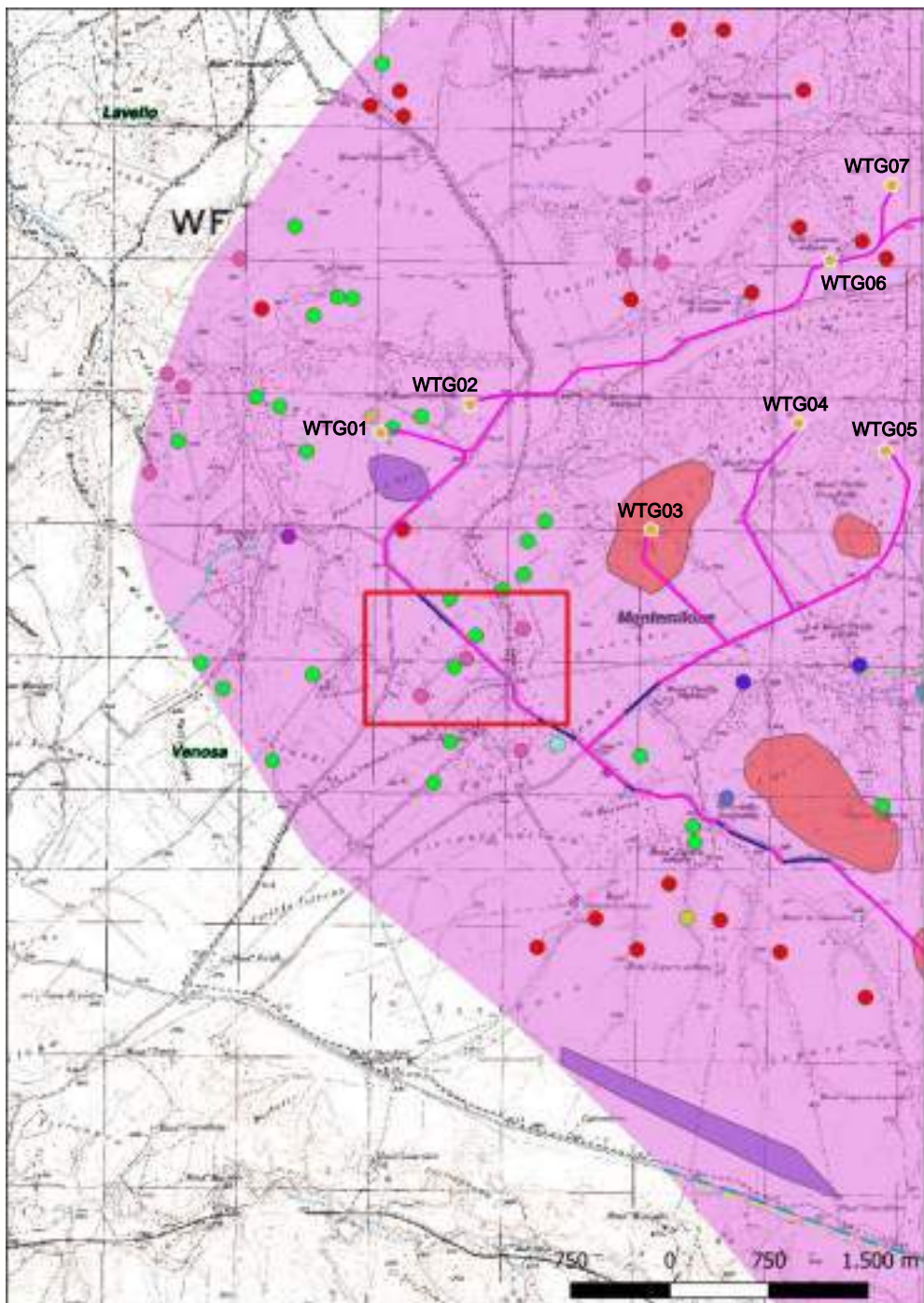
**Rischio relativo:** rischio alto

sul pendio collinare presso la fonte Acquaviva, sono state individuate due aree di frammenti fittili riferibili all'insediamento produttivo di età repubblicana e triumvirale, rioccupato in età tardoantica

Sabbatini G., Ager Venusinus I, Forma Italiae, Firenze 2001



## Sito 51 - 51 (SABAP-BAS\_2024\_00139-AA\_00010\_51)



**Localizzazione:** Venosa (PZ), Strecaprete,

**Definizione e cronologia:** area di materiale mobile, {area di frammenti fittili, area di frammenti fittili e materiali da costruzione, area di materiale eterogeneo}. {Età Romano repubblicana, Età Tardoantica},

**Modalità di individuazione**{dati bibliografici}

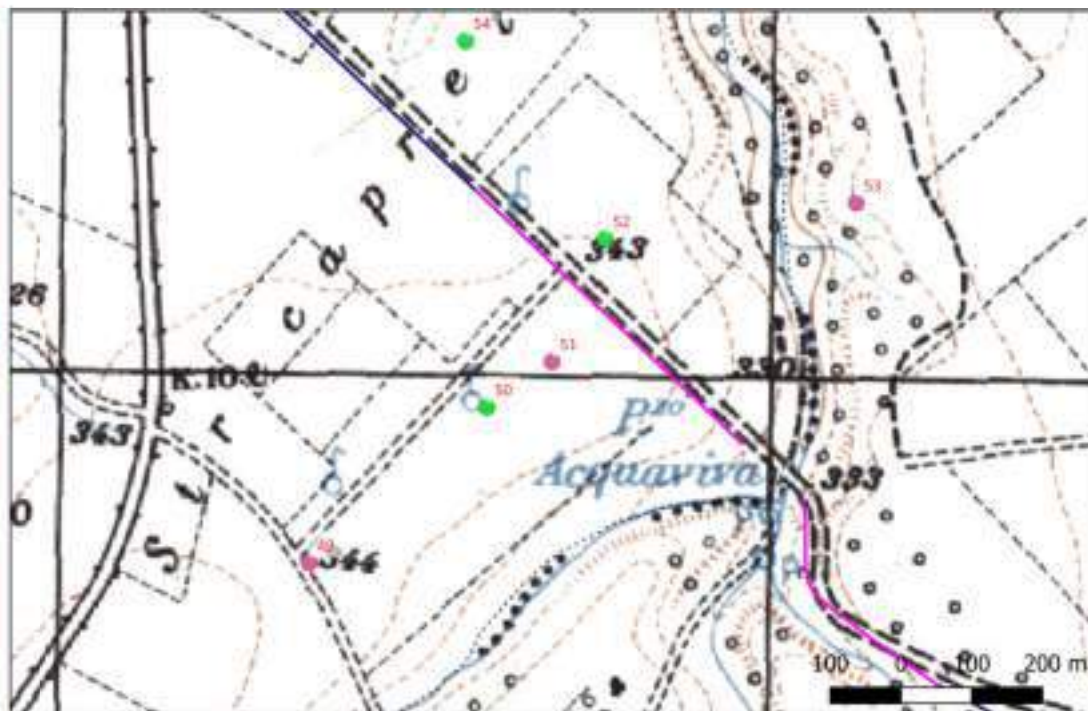
**Distanza dall'opera in progetto:**100-200 metri

**Potenziale:** potenziale alto

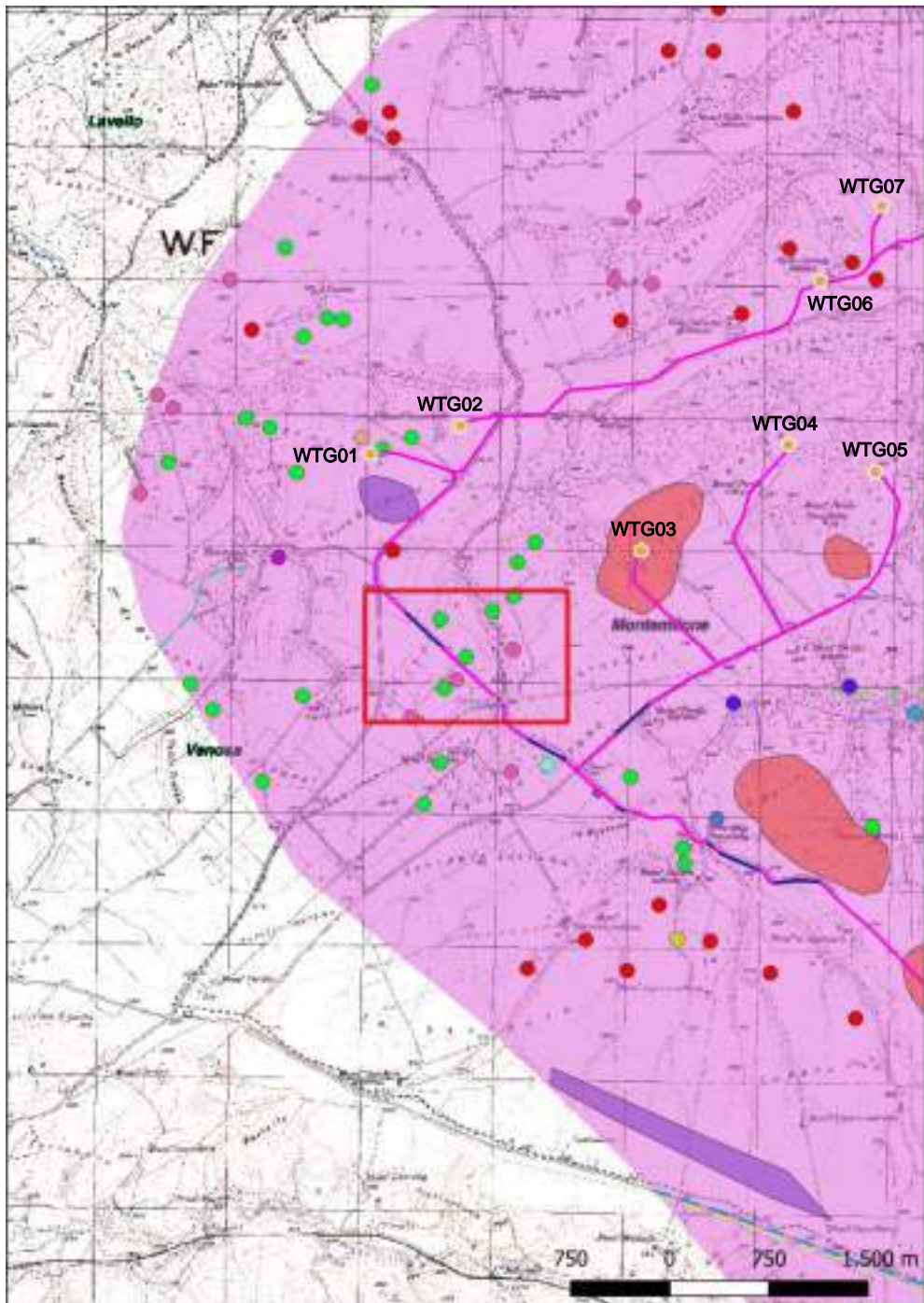
**Rischio relativo:** rischio alto

Su un pendio collinare presso la fonte Acquaviva, sono visibili tre aree abbastanza fitte, rispettivamente di mq. 100, 300 e 80, distanziate tra loro di 50 mt. Le aree presentano frammenti di laterizi, ceramica comune, sigillata africana D; l'area maggiore mostra anche scapoli calcarei, frammenti di laterizi malcotti, coppi striati, fr. di pareti di dolio, fr. di macina granaria circolare in trachite. Il nucleo più ridotto presenta scapoli calcarei, fr. laterizi, ceramica comune. Le tre aree sono riferibili a un unico insediamento produttivo di età repubblicana e triumvirale, rioccupato e ampliato in età tardoantica.

Sabbatani G., Ager Venusinus I, Forma Italiae, Firenze 2001



## Sito 52 - 52 (SABAP-BAS\_2024\_00139-AA\_00010\_52)



**Localizzazione:** Venosa (PZ), Strecaprete,

**Definizione e cronologia:** area di materiale mobile, {area di frammenti fittili, area di materiale eterogeneo}. {Età Romano repubblicana, Età Tardoantica},

**Modalità di individuazione**{dati bibliografici}

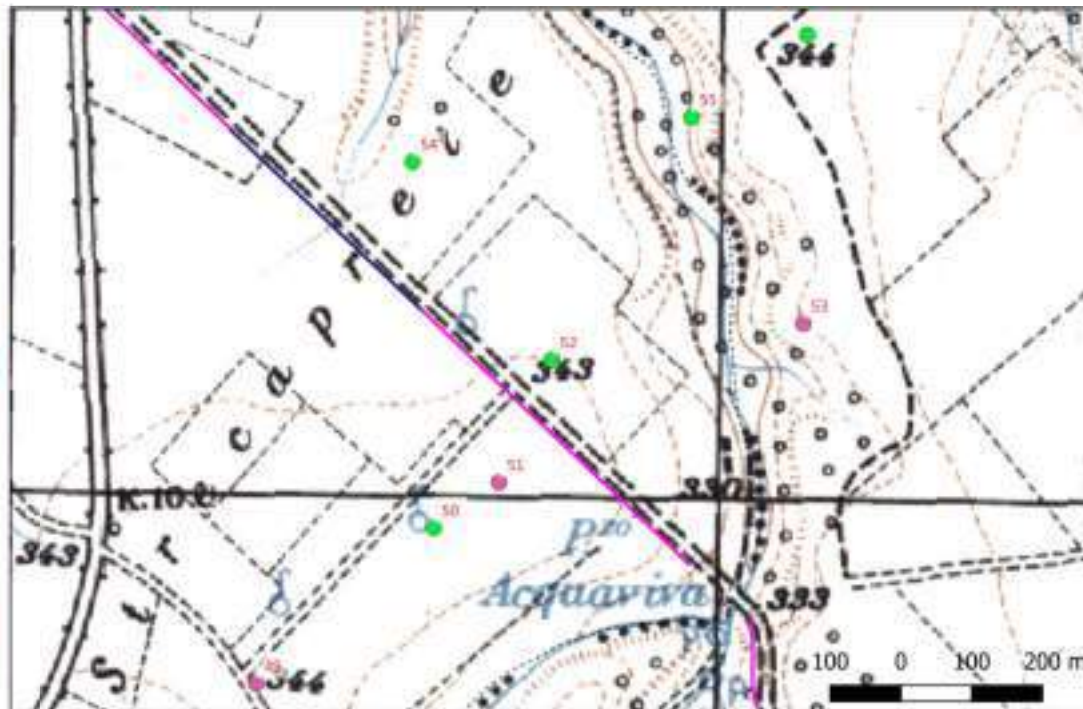
**Distanza dall'opera in progetto:**20-50 metri

**Potenziale:** potenziale alto

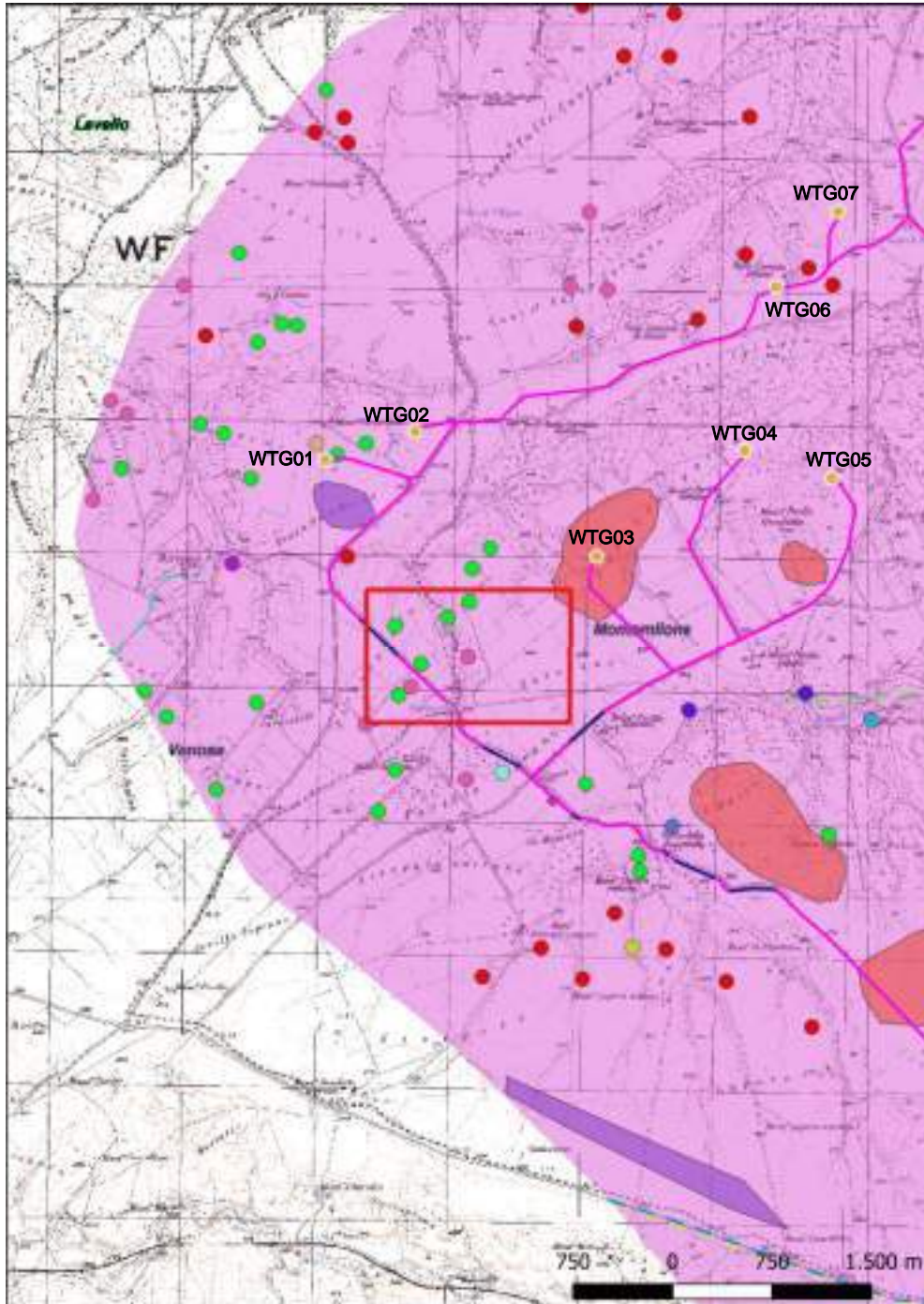
**Rischio relativo:** rischio alto

Su un pendio collinare affacciato su un vallone, è stata individuata un'area molto rada di mq. 100 con frammenti di laterizi, coppi striati, scapoli calcarei, laterizi malcotti, ceramica comune, di macina granaria circolare in trachite, sigillata africana D. I materiali sono riferibili a un edificio rurale di età repubblicana e tardo antica.

Sabbatini G., Ager Venusinus I, Forma Italiae, Firenze 2001



## Sito 53 - 53 (SABAP-BAS\_2024\_00139-AA\_00010\_53)



**Localizzazione:** Montemilone (PZ), Strecaprete,

**Definizione e cronologia:** area di materiale mobile, {area di frammenti fittili, area di frammenti fittili e materiali da costruzione, area di materiale eterogeneo}. {Età Tardoantica},

**Modalità di individuazione**{dati bibliografici}

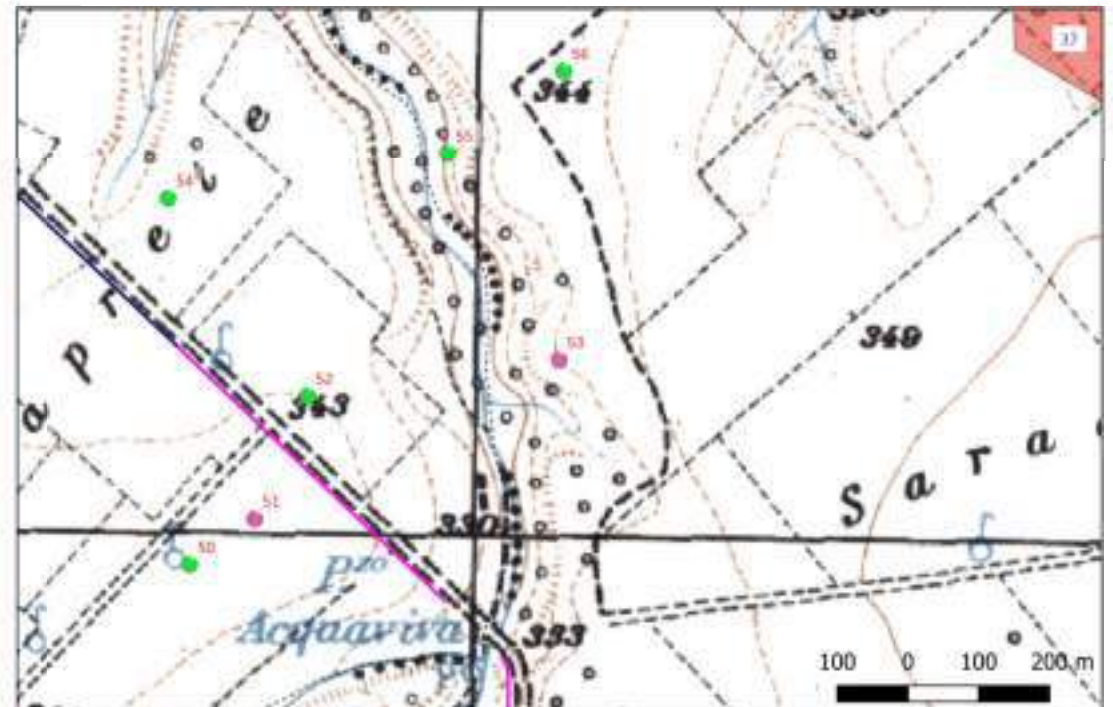
**Distanza dall'opera in progetto:**200-500 metri

**Potenziale:** potenziale alto

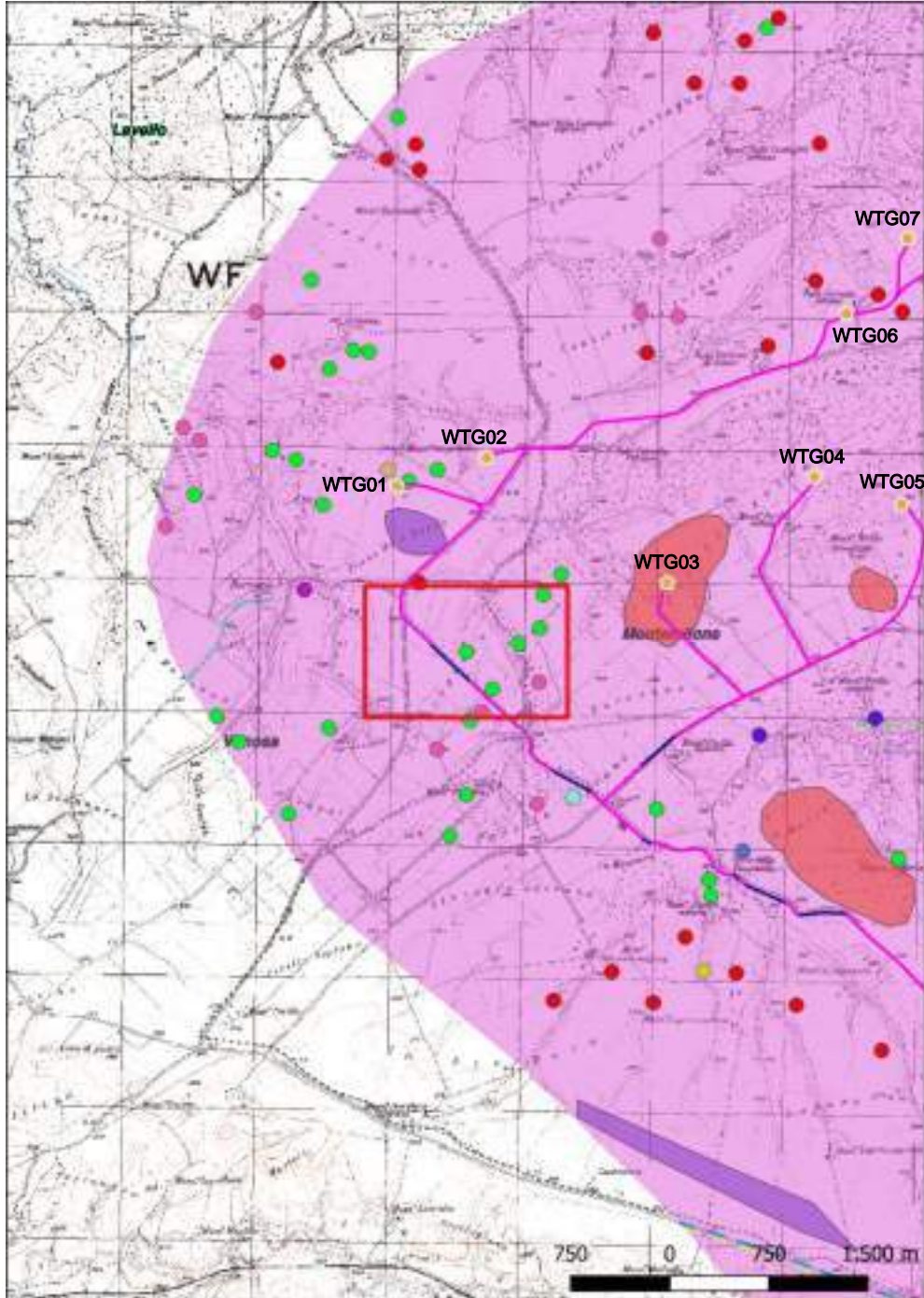
**Rischio relativo:** rischio medio

Sull'orlo di un pianoro è stata individuata una fitta area di mq. 1000 con frammenti di laterizi, coppi striati, scapoli calcarei, ceramica comune, fr. di macina granaria in trachite di notevoli dimensioni. I materiali sono ricollegabili a una struttura produttiva di età tardoantica

Sabbatini G., Ager Venusinus I, Forma Italiae, Firenze 2001



## Sito 54 - 54 (SABAP-BAS\_2024\_00139-AA\_00010\_54)



**Localizzazione:** Venosa (PZ), Strecaprete,

**Definizione e cronologia:** area di materiale mobile, {area di frammenti fittili, area di materiale eterogeneo}. {Età Romano repubblicana, Età Tardoantica},

**Modalità di individuazione**{dati bibliografici}

**Distanza dall'opera in progetto:**100-200 metri

**Potenziale:** potenziale alto

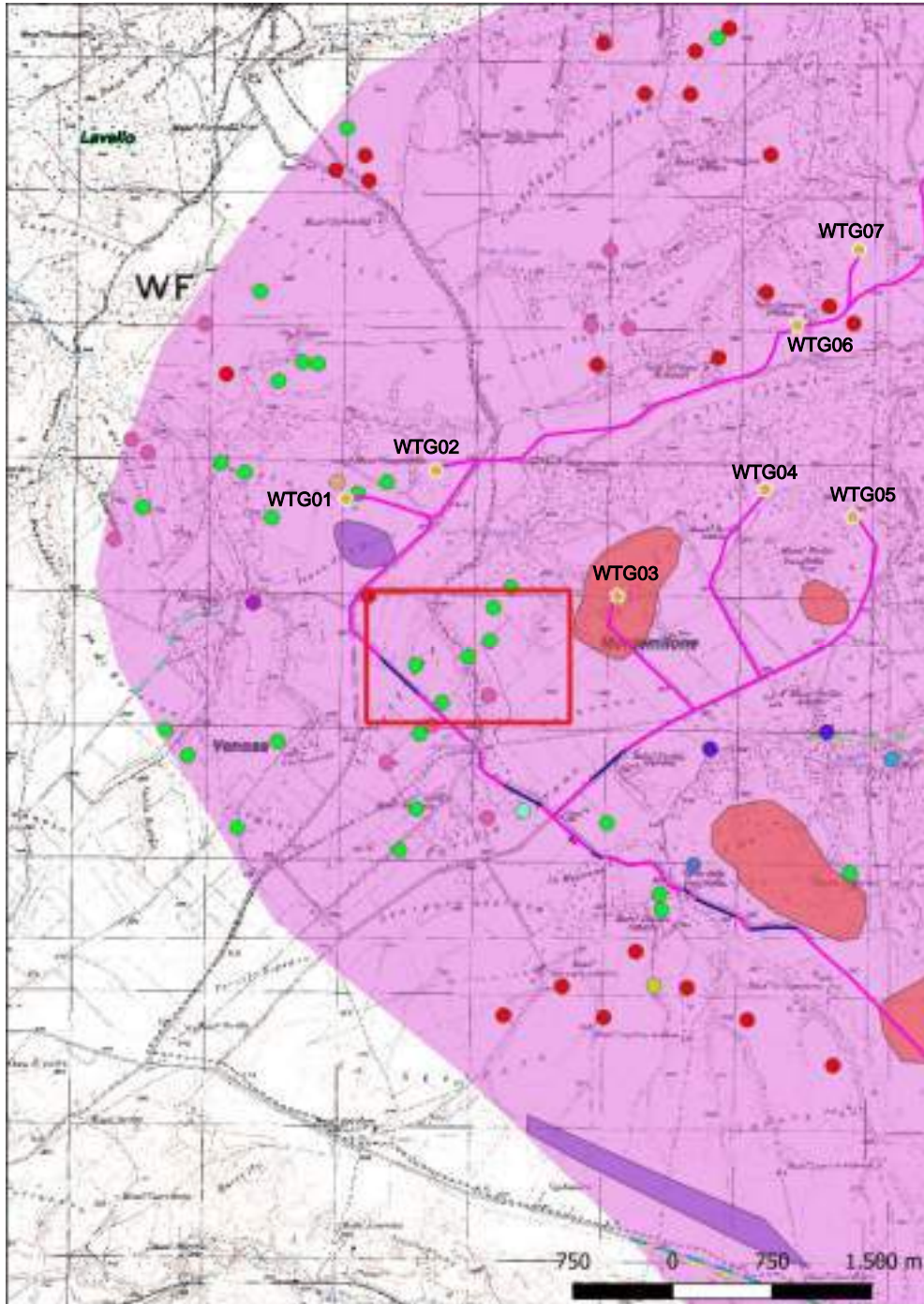
**Rischio relativo:** rischio alto

Sull'orlo di un colle presso la fonte Acquaviva, è stata evidenziata un'area molto rada di mq. 1000 con frammenti di laterizi, coppi striati, scapoli calcarei, ceramica comune, verosimilmente riferibili a un edificio rurale di età repubblicana, utilizzato anche in età tardo antica

Sabbatani G., Ager Venusinus I, Forma Italiae, Firenze 2001



## Sito 55 - 55 (SABAP-BAS\_2024\_00139-AA\_00010\_55)



**Localizzazione:** Montemilone (PZ), Strecaprete,

**Definizione e cronologia:** area di materiale mobile, {area di frammenti fittili, area di materiale eterogeneo}. {Età Romano repubblicana},

**Modalità di individuazione**{dati bibliografici}

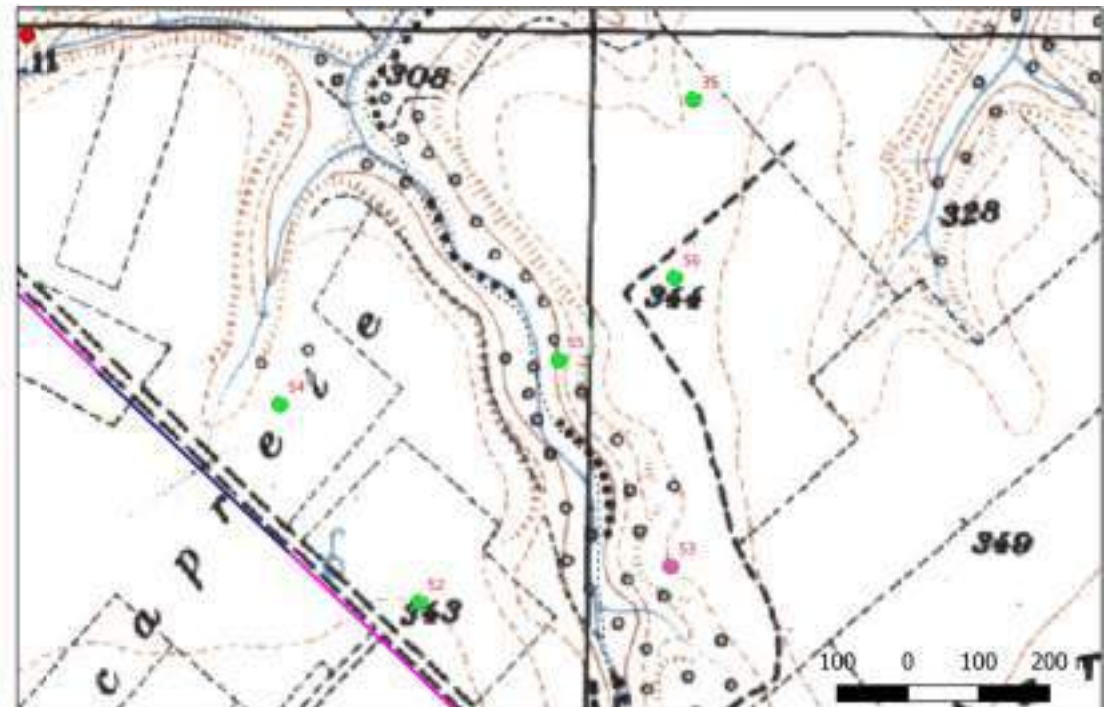
**Distanza dall'opera in progetto:**200-500 metri

**Potenziale:** potenziale alto

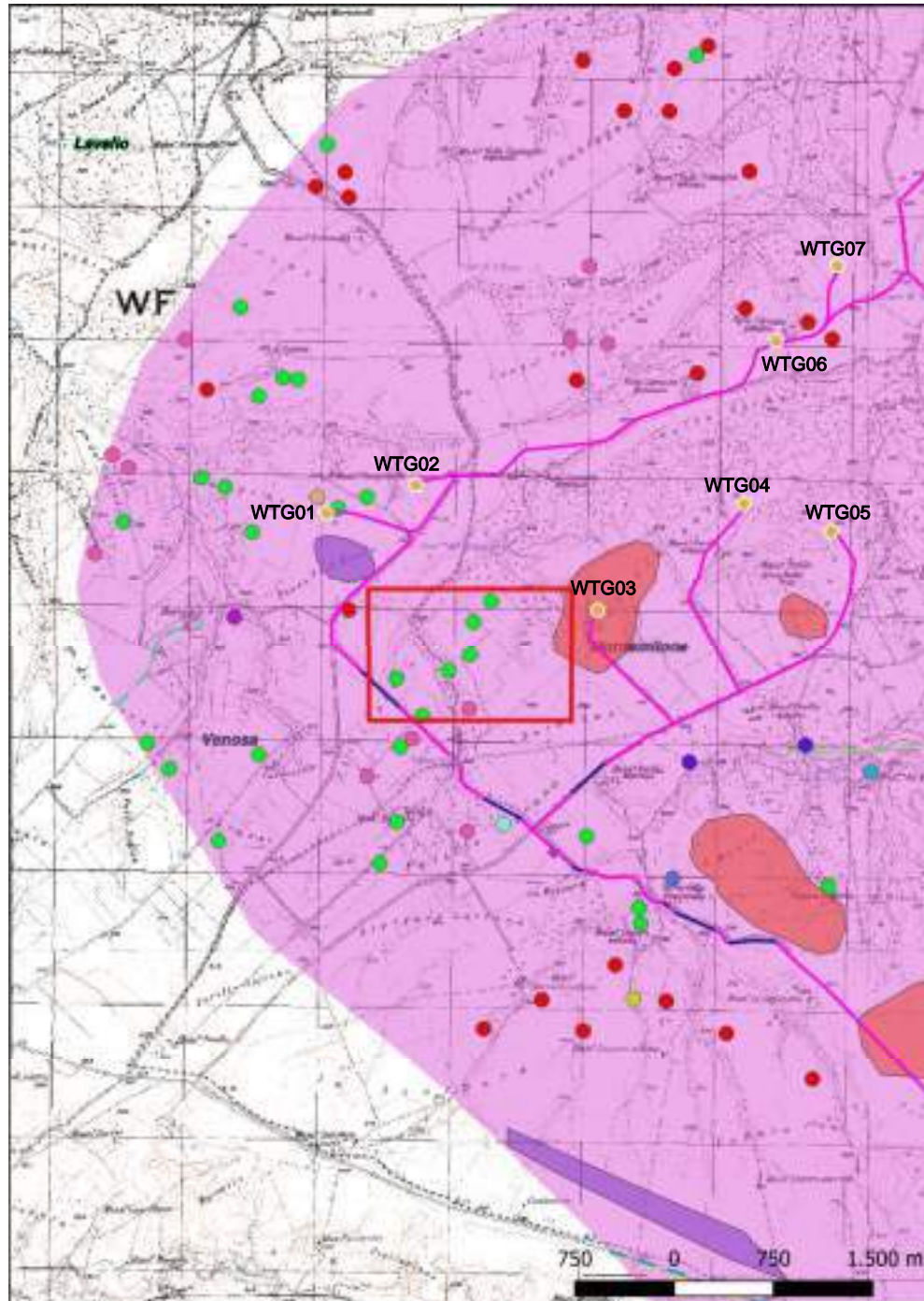
**Rischio relativo:** rischio medio

Sull'orlo di un pianoro è stata evidenziata una fitta area di mq. 400 con frammenti di laterizi, scapoli calcarei, abbondante ceramica comune. L'insediamento è databile all'età repubblicana

Sabbatani G., Ager Venusinus I, Forma Italiae, Firenze 2001



## Sito 56 - 56 (SABAP-BAS\_2024\_00139-AA\_00010\_56)



**Localizzazione:** Venosa (PZ), Strecaprete,

**Definizione e cronologia:** area di materiale mobile, {area di frammenti fittili, area di materiale eterogeneo}. {Età Tardoantica},

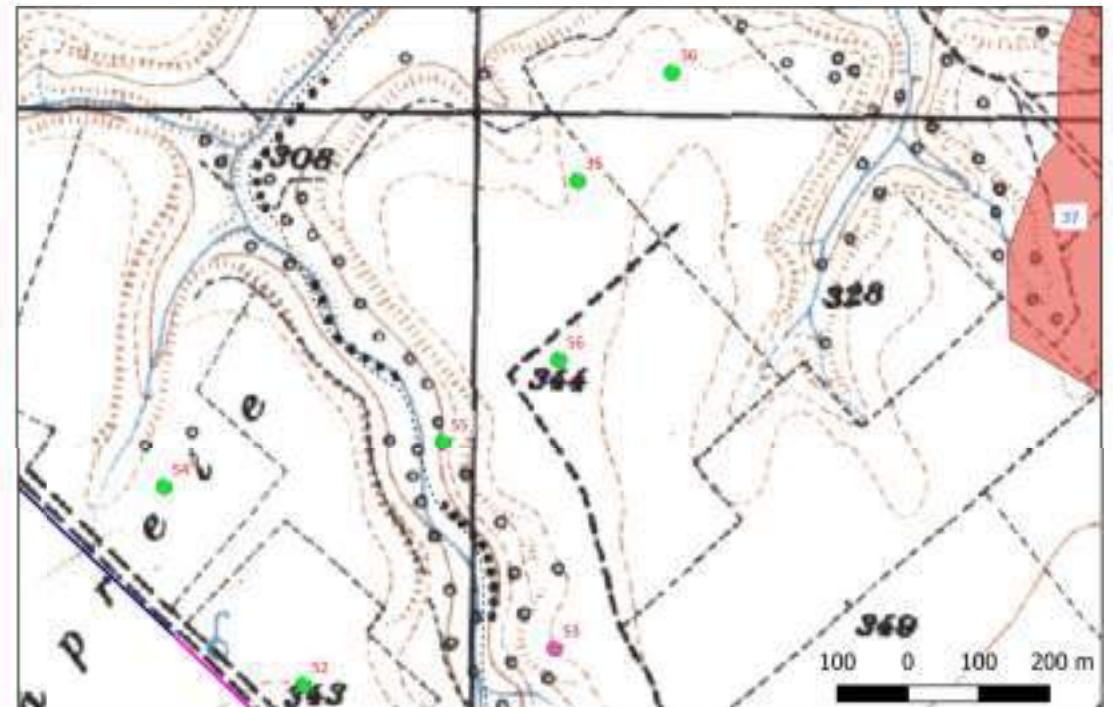
**Modalità di individuazione**{dati bibliografici}

**Distanza dall'opera in progetto:**500-1000 metri    **Potenziale:** potenziale alto

**Rischio relativo:** rischio medio

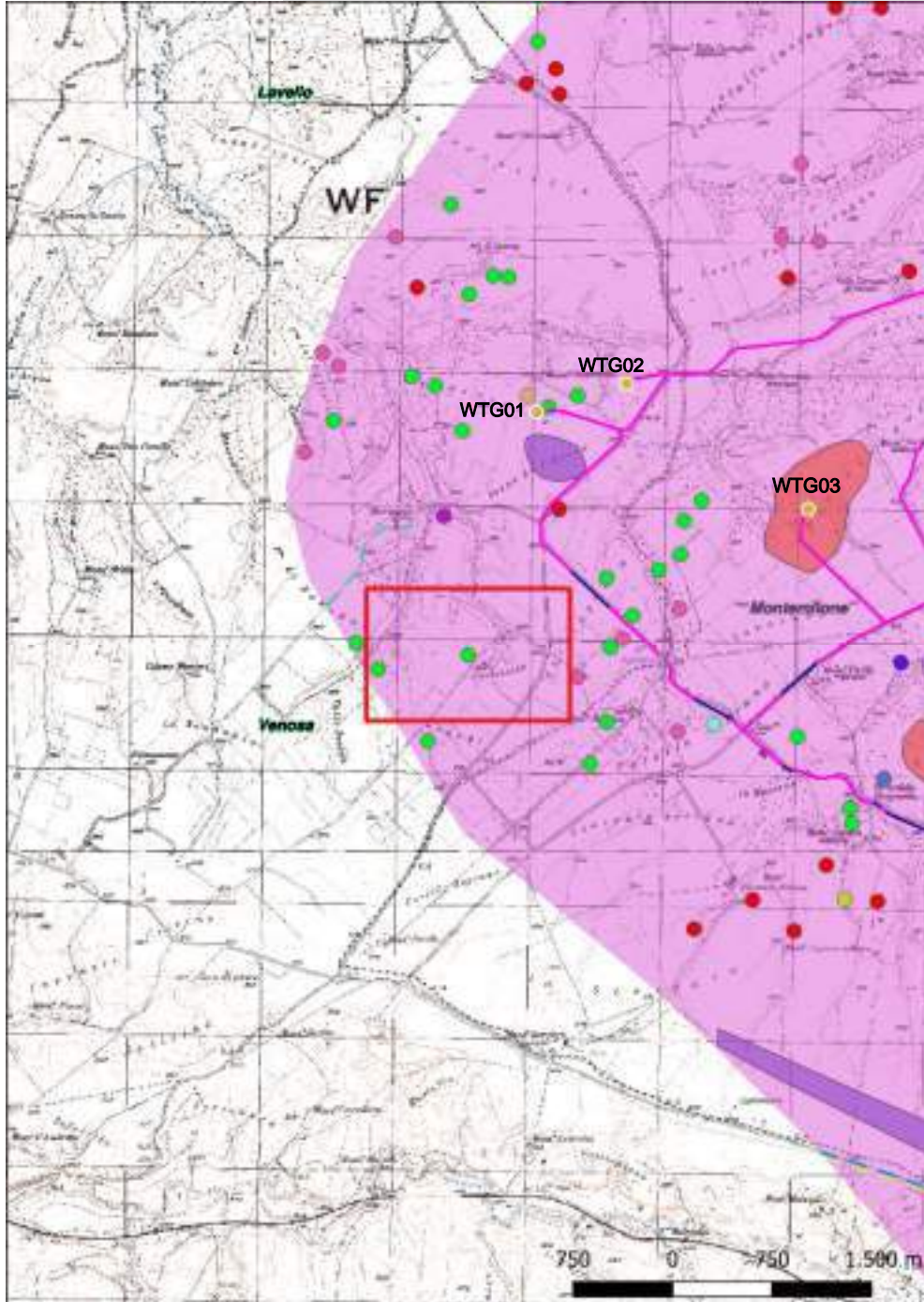
Su un vasto pianoro sono state individuate due dense aree poste a mt. 30 l'una dall'altra. Entrambe mostrano frammenti di laterizi, ciottoli, ceramica comune. I due nuclei sono riconducibili a un unico insediamento di età tardo antica

Sabbatini G., Ager Venusinus I, Forma Italiae, Firenze 2001





## Sito 57 - 57 (SABAP-BAS\_2024\_00139-AA\_00010\_57)



**Localizzazione:** Venosa (PZ), Carocciolo,

**Definizione e cronologia:** area di materiale mobile, {area di frammenti fittili, area di materiale eterogeneo}. {Età Romano repubblicana, Età Romano imperiale},

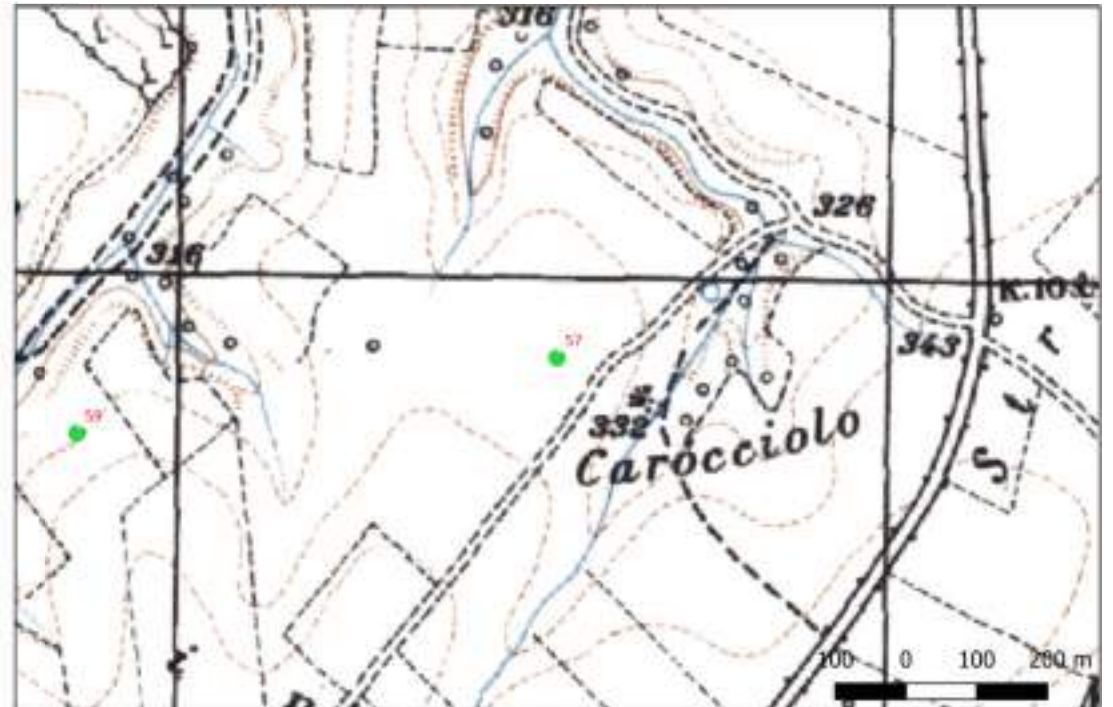
**Modalità di individuazione**{dati bibliografici}

**Distanza dall'opera in progetto:**500-1000 metri    **Potenziale:** potenziale alto

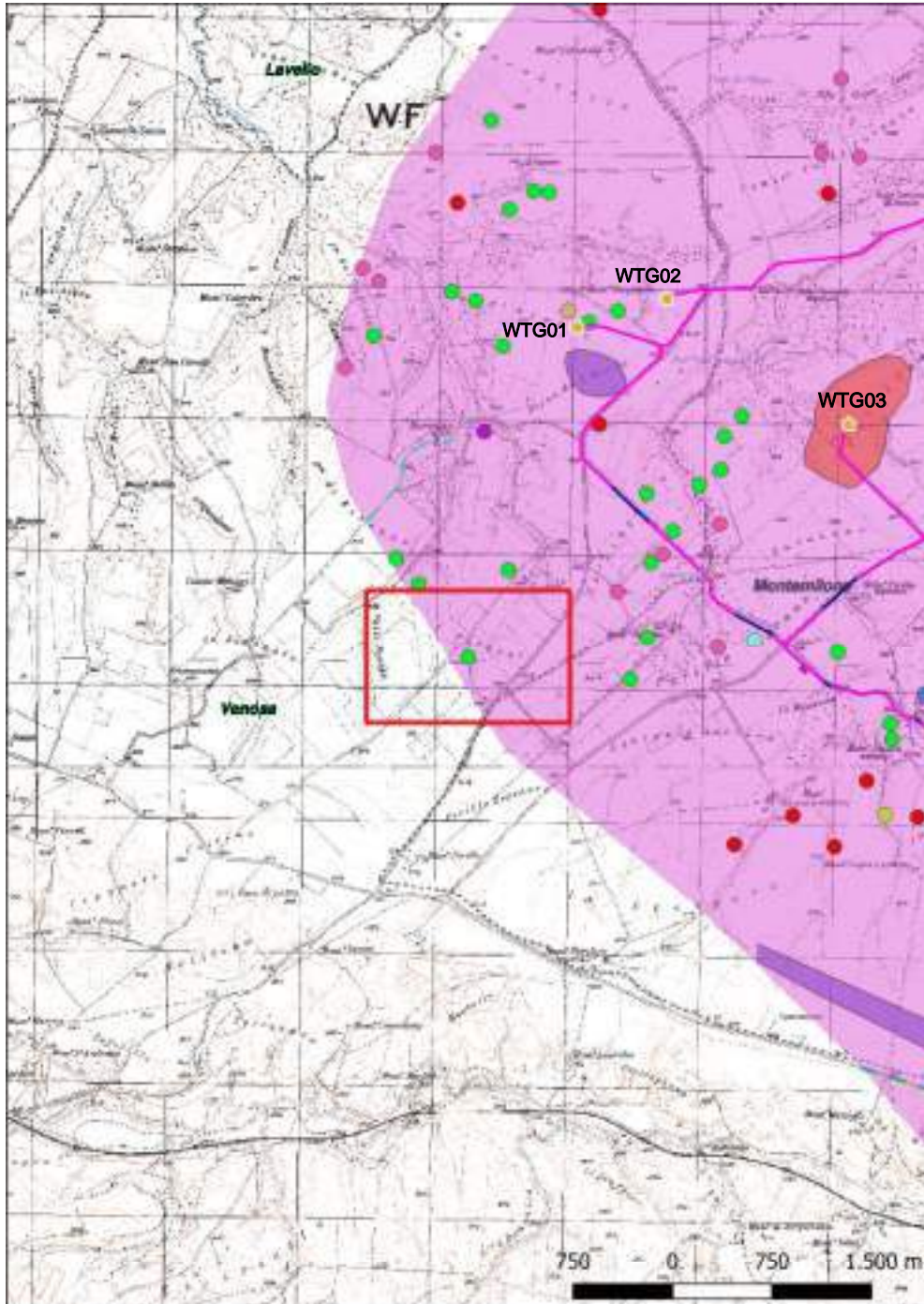
**Rischio relativo:** rischio basso

Sulla cima di un colle, è stata individuata un'area di frammenti fittili (laterizi, ceramica comune, dolia) riferibili verosimilmente a un insediamento produttivo di età repubblicana, forse in uso anche durante l'età imperiale.

Sabbatini G., Ager Venusinus I, Forma Italiae, Firenze 2001



## Sito 58 - 58 (SABAP-BAS\_2024\_00139-AA\_00010\_58)



**Localizzazione:** Venosa (PZ), I Perazzi,

**Definizione e cronologia:** area di materiale mobile, {area di frammenti fittili, area di materiale eterogeneo}. {Età Romano repubblicana},

**Modalità di individuazione**{dati bibliografici}

**Distanza dall'opera in progetto:**>1000 metri

**Potenziale:** potenziale alto

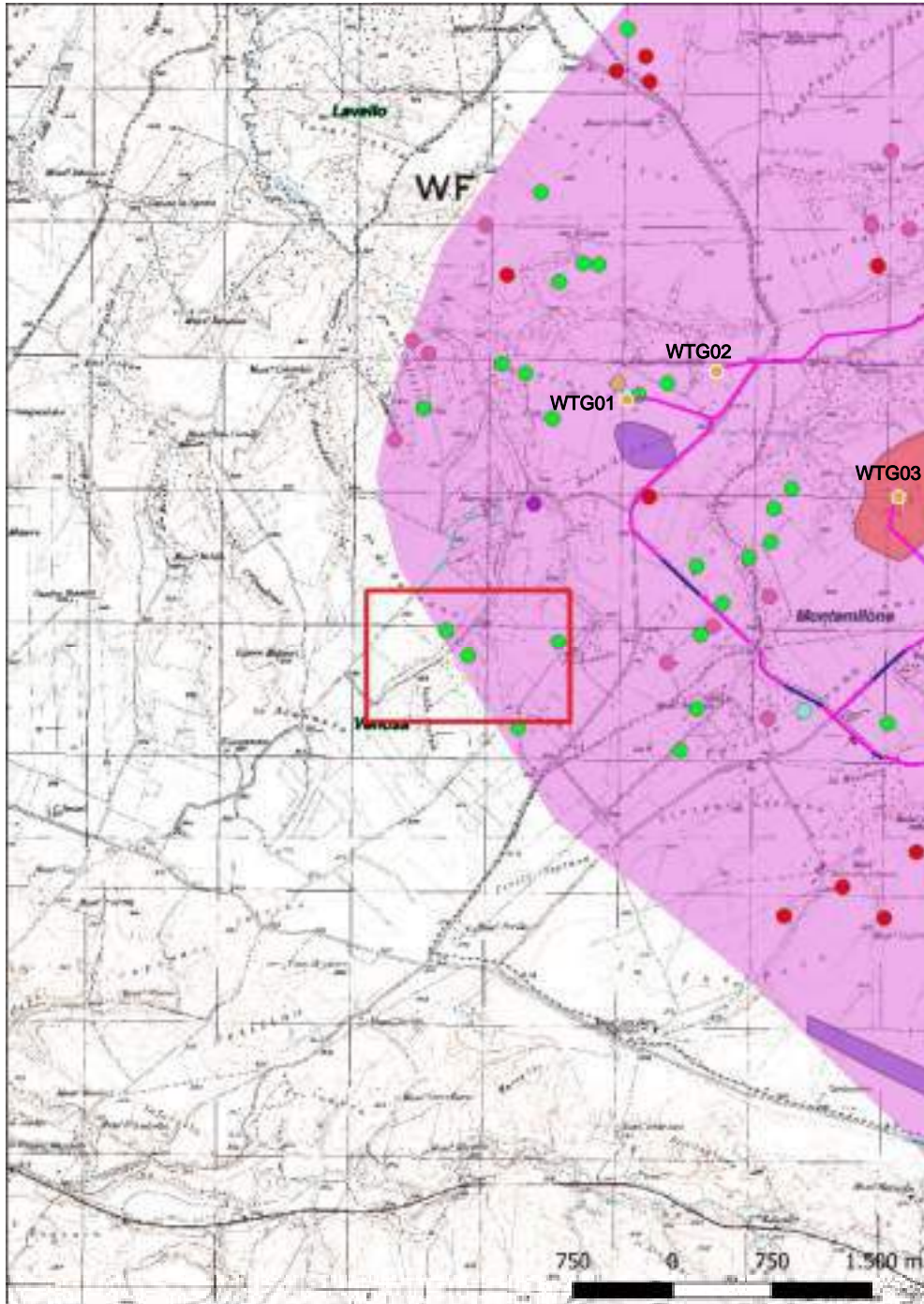
**Rischio relativo:** rischio nullo

Sull'orlo di un colle è situata un'area molto densa di mq. 300 con laterizi, laterizi malcotti, scapoli calcarei, frammenti di dolia, ceramica comune, frammenti di macina granaria circolare in trachite, sigillata italiana, vernice nera. I materiali sono riferibili a un insediamento produttivo di età repubblicana e triumvirale

Sabbatini G., Ager Venusinus I, Forma Italiae, Firenze 2001



## Sito 59 - 59 (SABAP-BAS\_2024\_00139-AA\_00010\_59)



**Localizzazione:** Venosa (PZ), I Perazzi,

**Definizione e cronologia:** area di materiale mobile, {area di frammenti fittili, area di materiale eterogeneo}. {Età Romano repubblicana},

**Modalità di individuazione**{dati bibliografici}

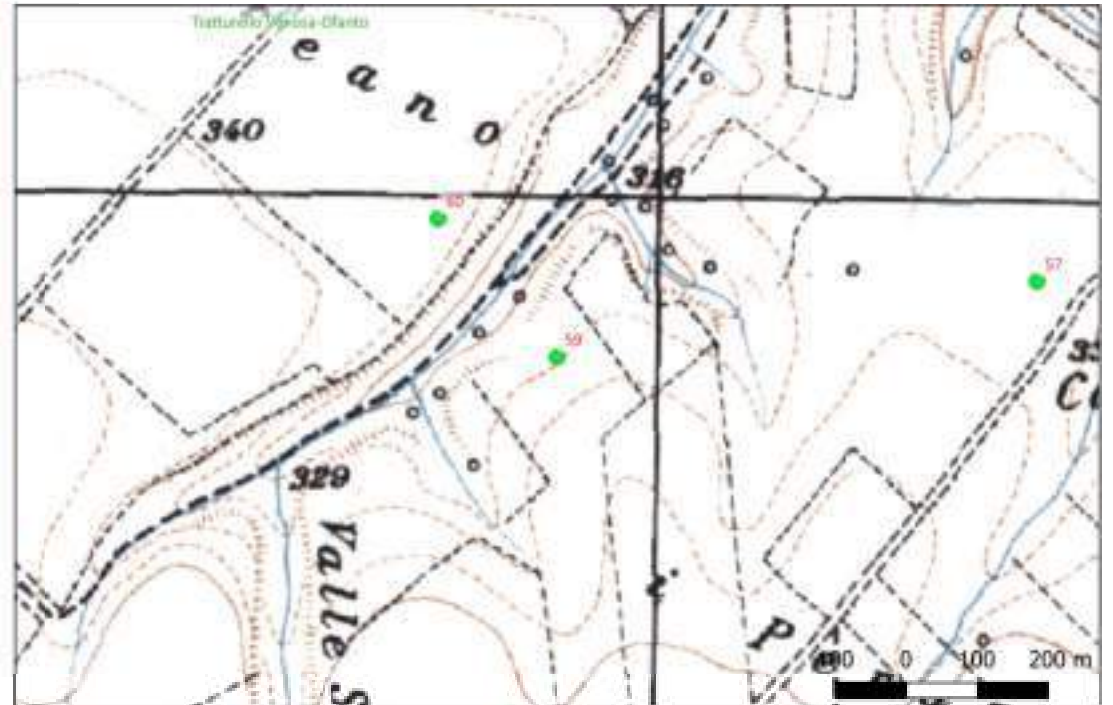
**Distanza dall'opera in progetto:**>1000 metri

**Potenziale:** potenziale alto

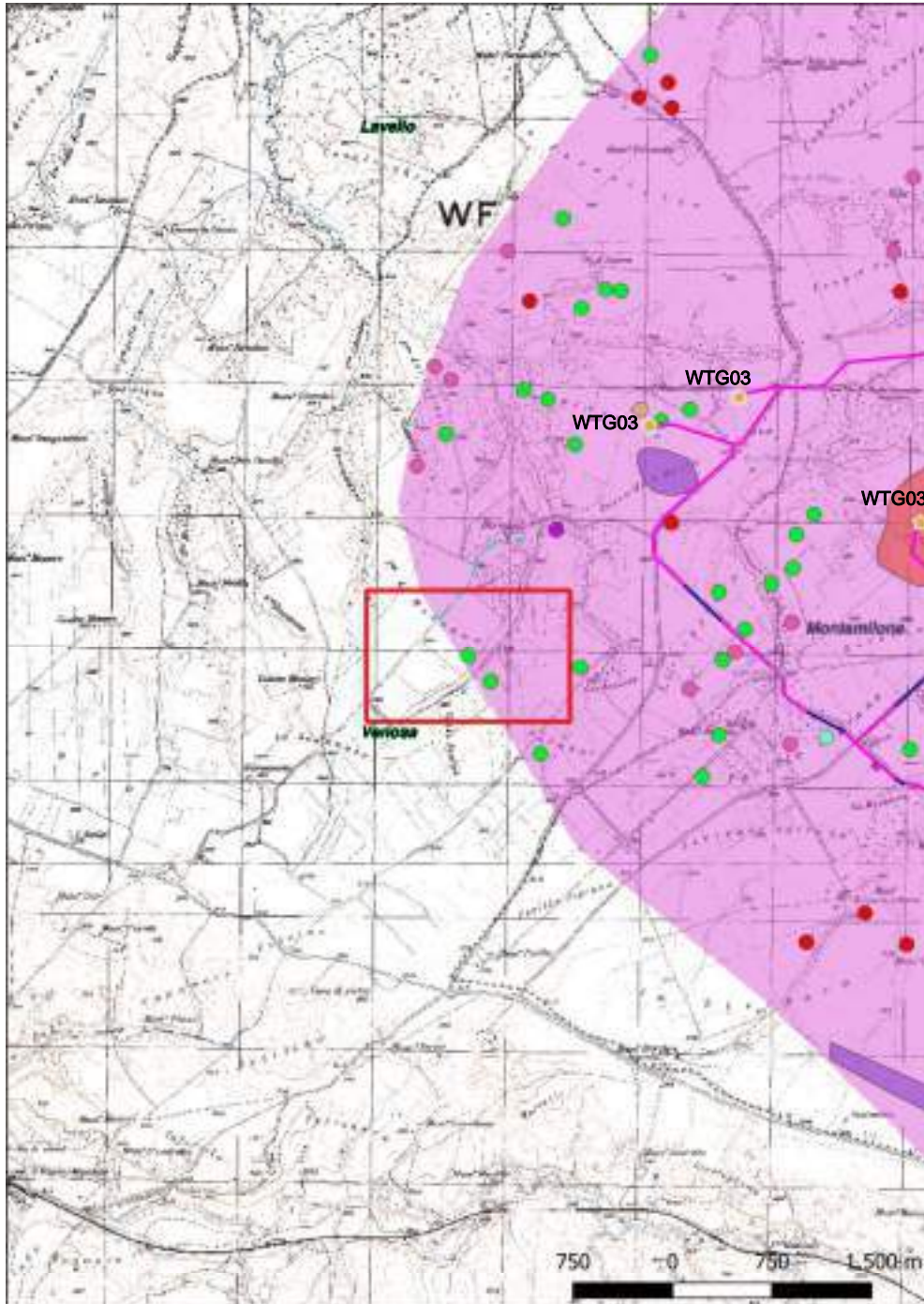
**Rischio relativo:** rischio nullo

Su un pendio collinare è stata individuata un'area abbastanza rada di mq. 300 con laterizi, ceramica comune, sigillata italica, materiali riferibili a un edificio rurale di età repubblicana e triumvirale

Sabbatini G., Ager Venusinus I, Forma Italiae, Firenze 2001



## Sito 60 - 60 (SABAP-BAS\_2024\_00139-AA\_00010\_60)



**Localizzazione:** Venosa (PZ), Piani di Boreano,

**Definizione e cronologia:** area di materiale mobile, {area di frammenti fittili, area di materiale eterogeneo}. {Età Romano repubblicana},

**Modalità di individuazione**{dati bibliografici}

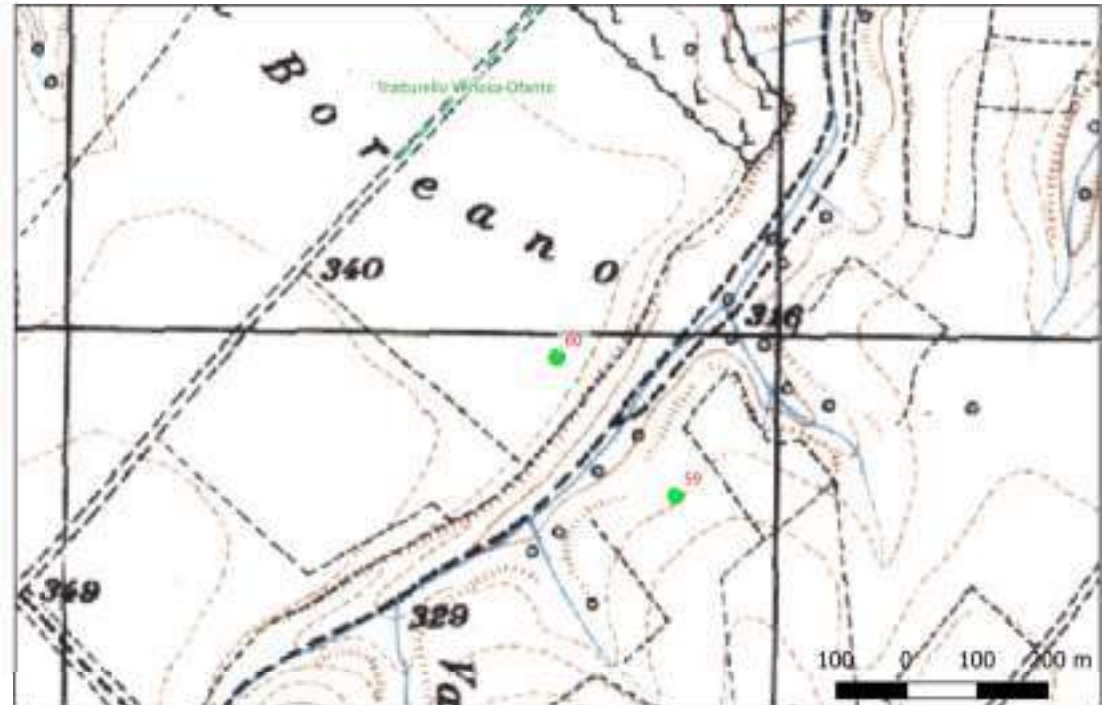
**Distanza dall'opera in progetto:**>1000 metri

**Potenziale:** potenziale alto

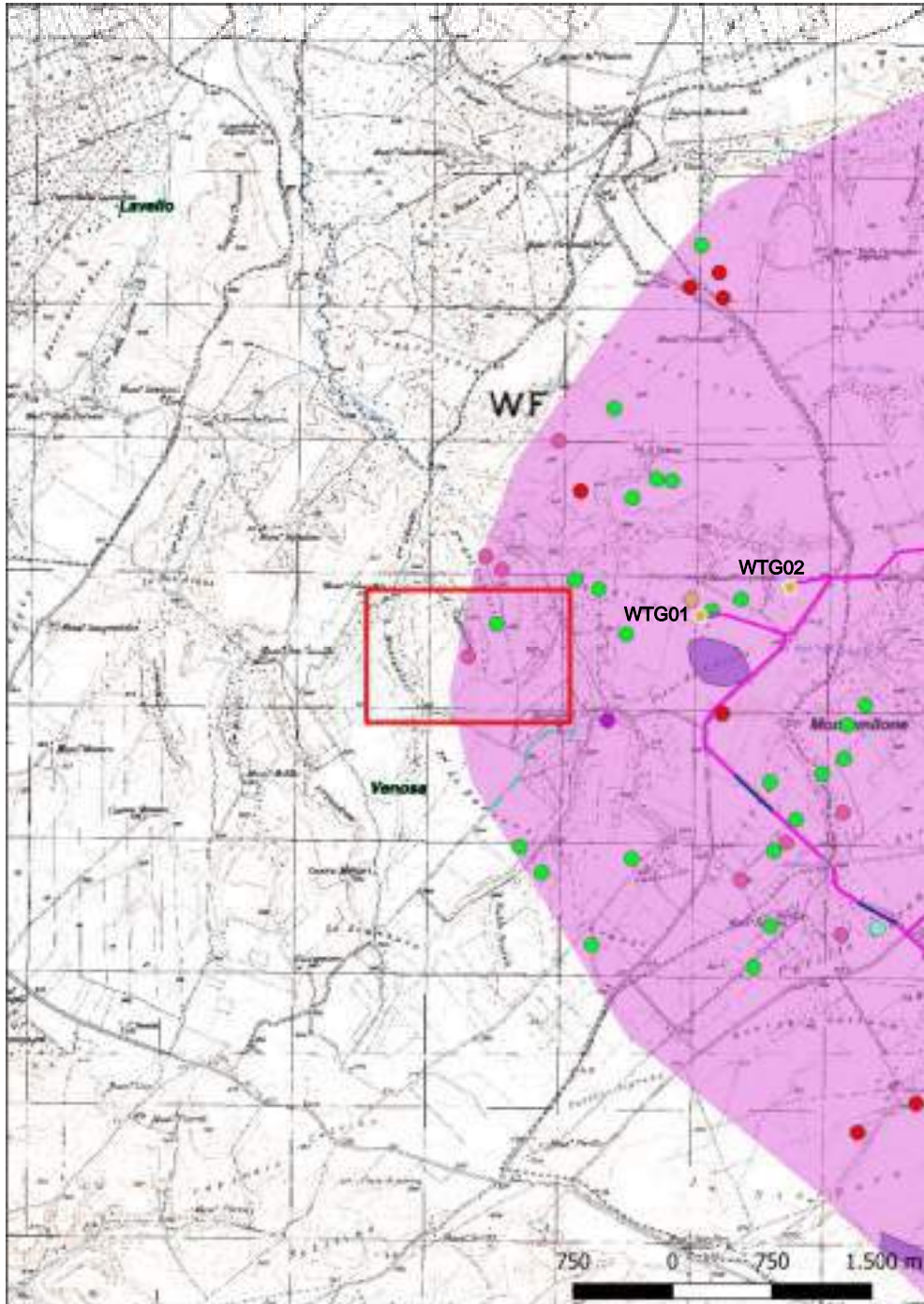
**Rischio relativo:** rischio nullo

Sull'orlo del pianoro è stata individuata una fitta area di mq. 400 con laterizi, scapoli calcarei e ceramica comune, riferibile verosimilmente a una struttura rurale di età triumvirale.

Sabbatini G., Ager Venusinus I, Forma Italiae, Firenze 2001



## Sito 61 - 61 (SABAP-BAS\_2024\_00139-AA\_00010\_61)



**Localizzazione:** Venosa (PZ), Cassandro,

**Definizione e cronologia:** area di materiale mobile, {area di frammenti fittili, area di frammenti fittili e materiali da costruzione, area di materiale eterogeneo}. {Età Romano imperiale, Età Tardoantica},

**Modalità di individuazione**{dati bibliografici}

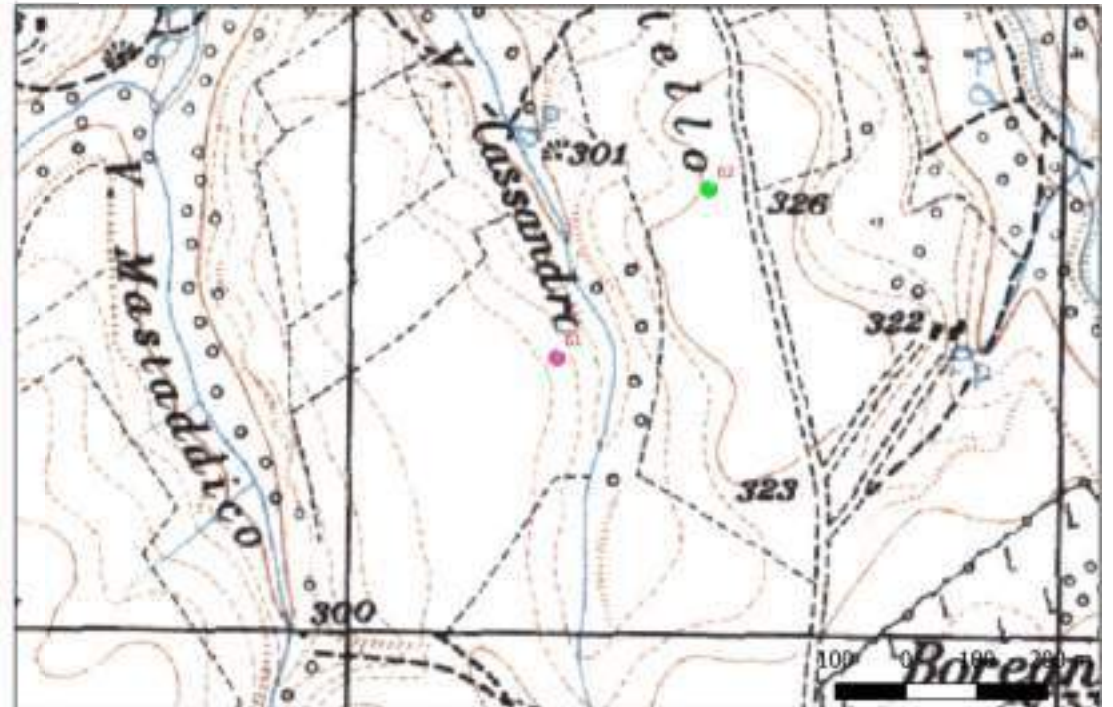
**Distanza dall'opera in progetto:**>1000 metri

**Potenziale:** potenziale alto

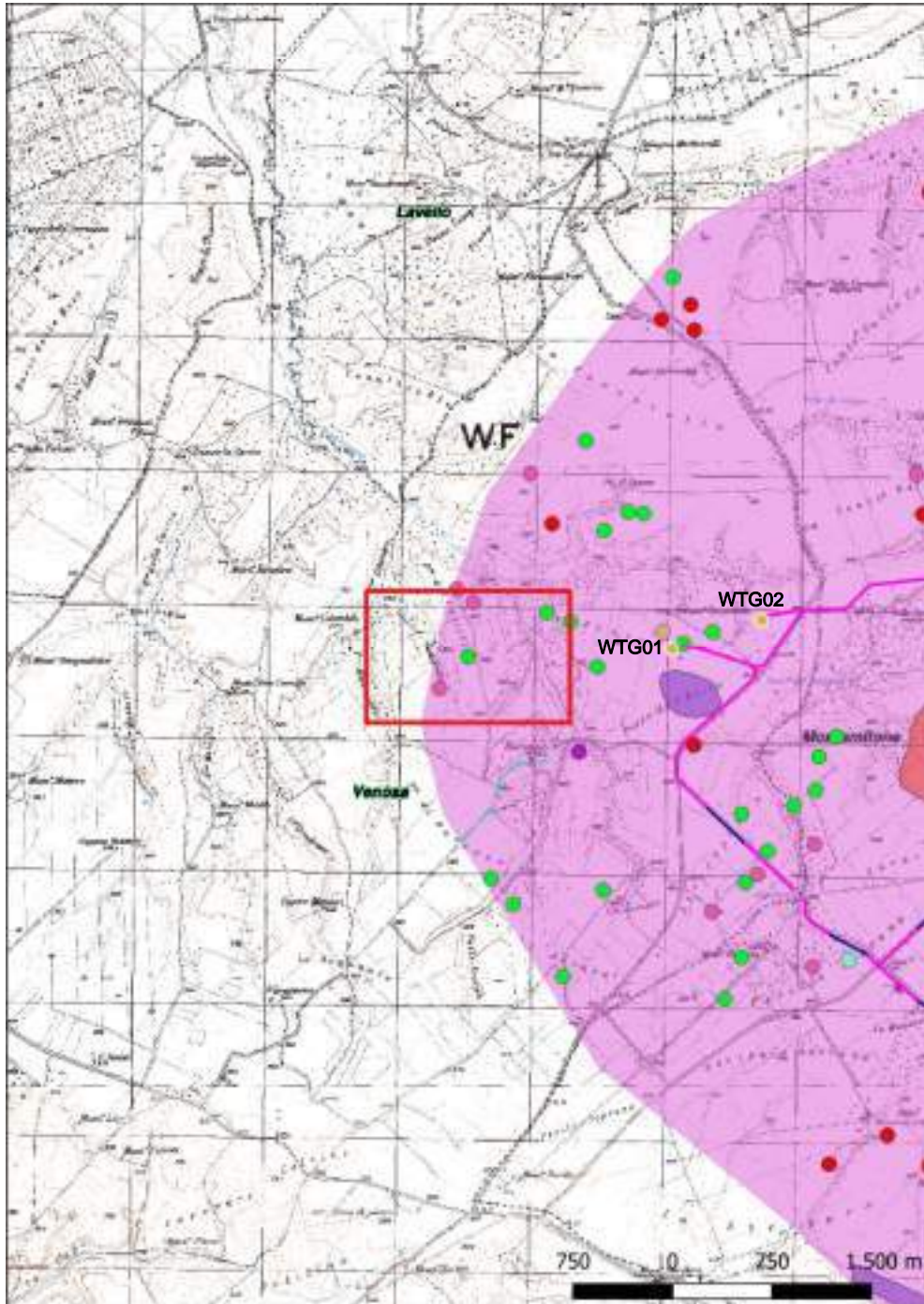
**Rischio relativo:** rischio nullo

Sul colle che affaccia sul torrente Cassandro, si individuano due aree di fr. riferibili ad insediamenti rurali di età imperiale ed attivi in età tardo-antica.

Sabbatini G., Ager Venusinus I, Forma Italiae, Firenze 2001



## Sito 62 - 62 (SABAP-BAS\_2024\_00139-AA\_00010\_62)



**Localizzazione:** Venosa (PZ), Piano del Castello,

**Definizione e cronologia:** area di materiale mobile, {area di frammenti fittili, area di materiale eterogeneo}. {Età Arcaica, Età Romano repubblicana, Età Romano imperiale},

**Modalità di individuazione**{dati bibliografici}

**Distanza dall'opera in progetto:**>1000 metri

**Potenziale:** potenziale alto

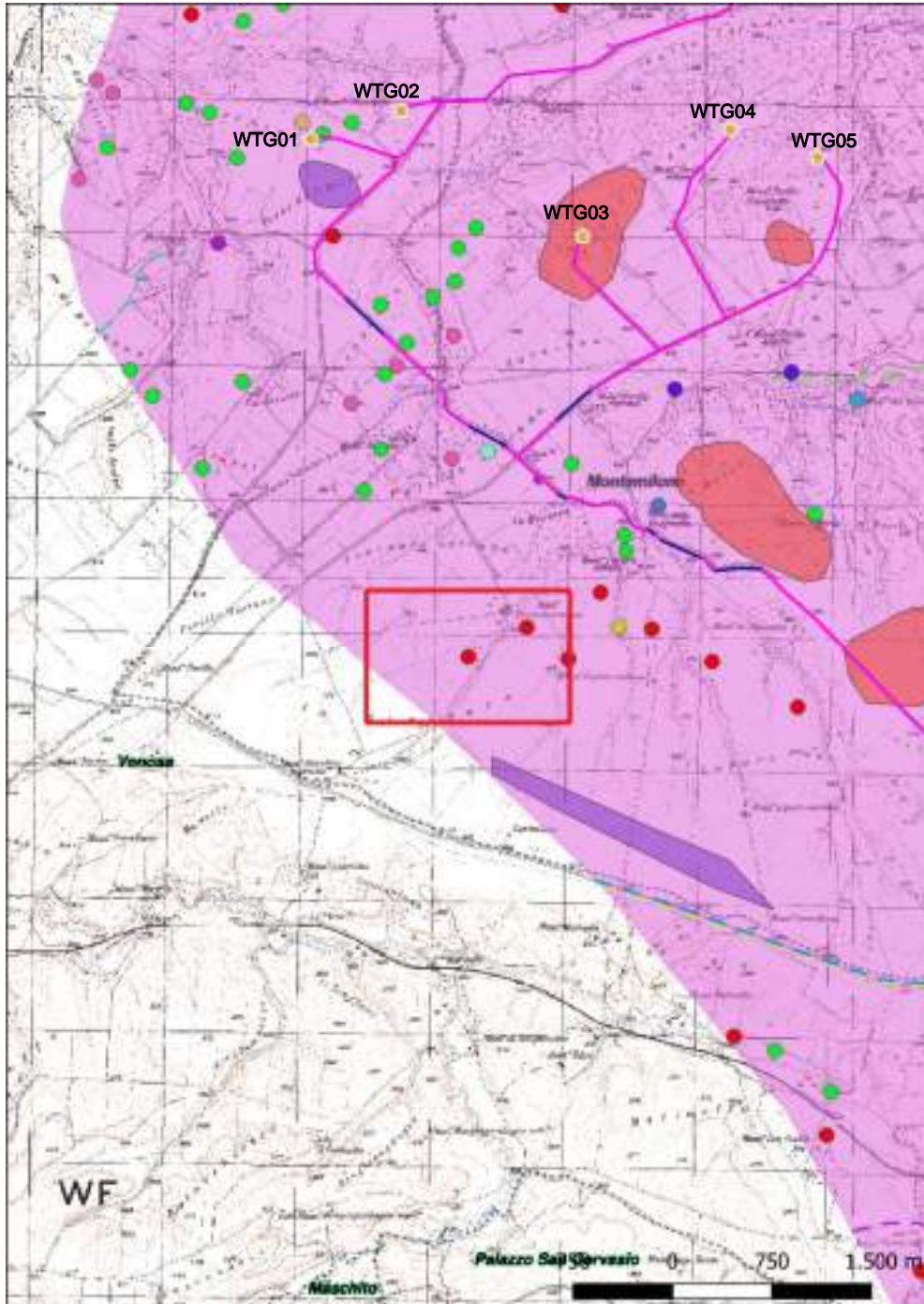
**Rischio relativo:** rischio nullo

Un nucleo di fr. rimandano ad un villaggio protostorico con frequentazione in età repubblicana e imperiale

Sabbatini G., Ager Venusinus I, Forma Italiae, Firenze 2001



## Sito 63 - 63 (SABAP-BAS\_2024\_00139-AA\_00010\_63)



**Localizzazione:** Montemilone (PZ), Sterpara,

**Definizione e cronologia:** area di materiale mobile, {area di frammenti fittili}. {Età Romano imperiale},

**Modalità di individuazione**{dati bibliografici}

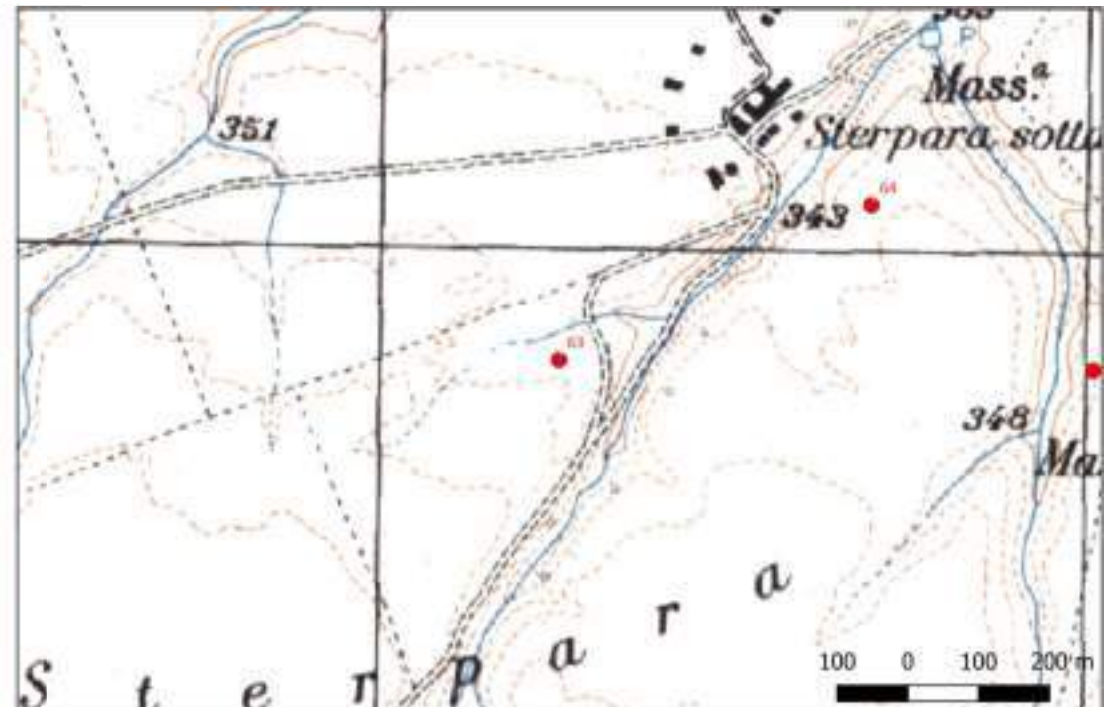
**Distanza dall'opera in progetto:**>1000 metri

**Potenziale:** potenziale alto

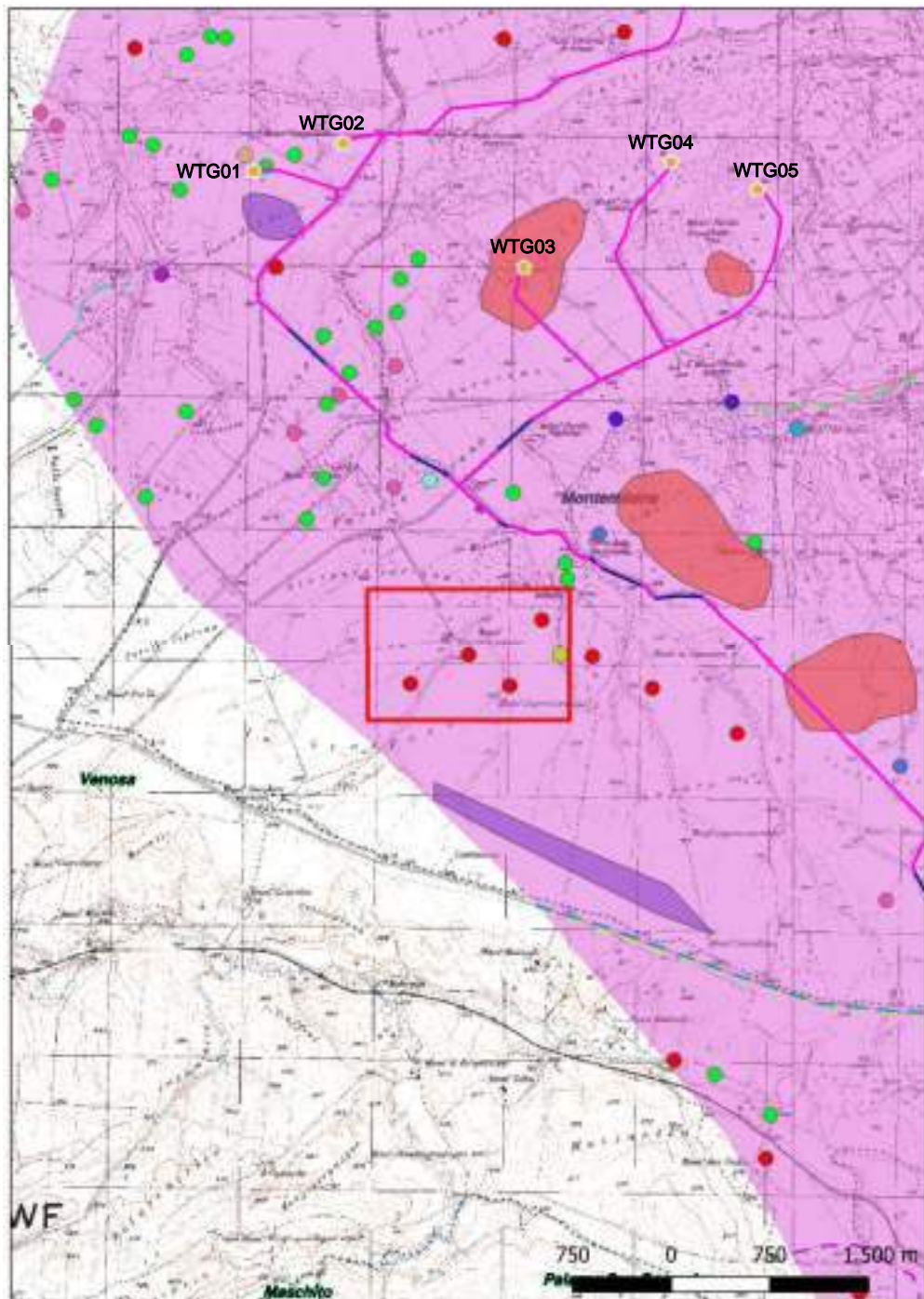
**Rischio relativo:** rischio nullo

Lungo il pendio di un colle, si riconosce un'area di ca. 300 mq

Marchi M. L., Sabbatini G., Venusia, Forma Italiae 37, Firenze 1996



## Sito 64 - 64 (SABAP-BAS\_2024\_00139-AA\_00010\_64)



**Localizzazione:** Montemilone (PZ), Sterpara,

**Definizione e cronologia:** area di materiale mobile, {area di frammenti fittili}. {Età Romano repubblicana},

**Modalità di individuazione**{dati bibliografici}

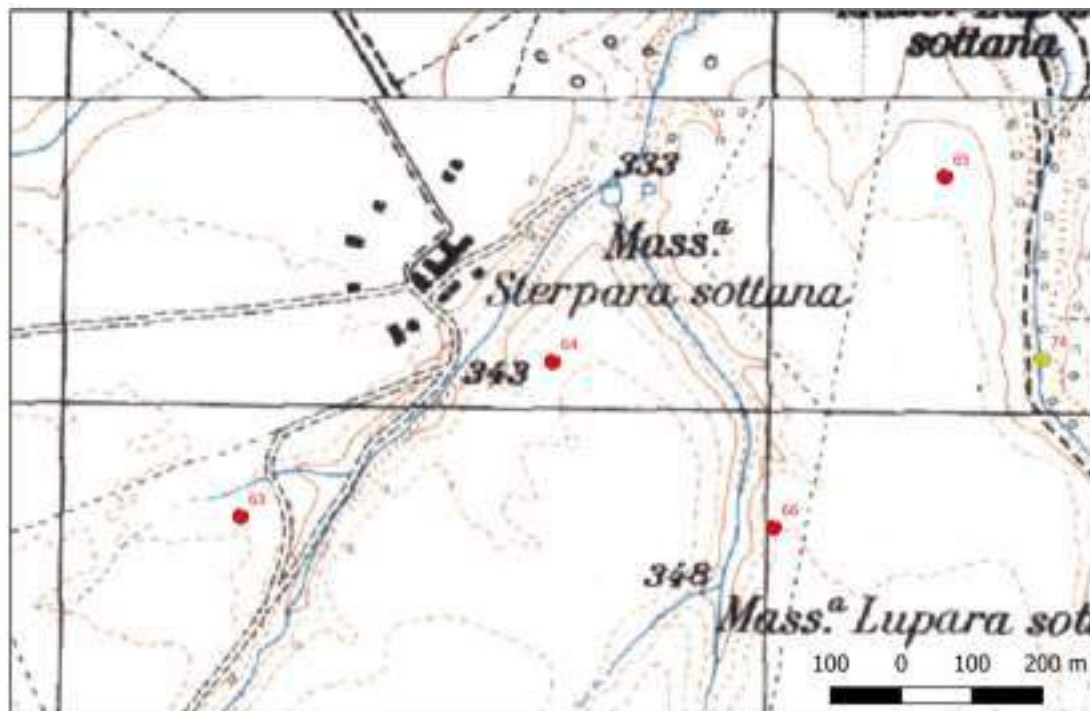
**Distanza dall'opera in progetto:**>1000 metri

**Potenziale:** potenziale alto

**Rischio relativo:** rischio nullo

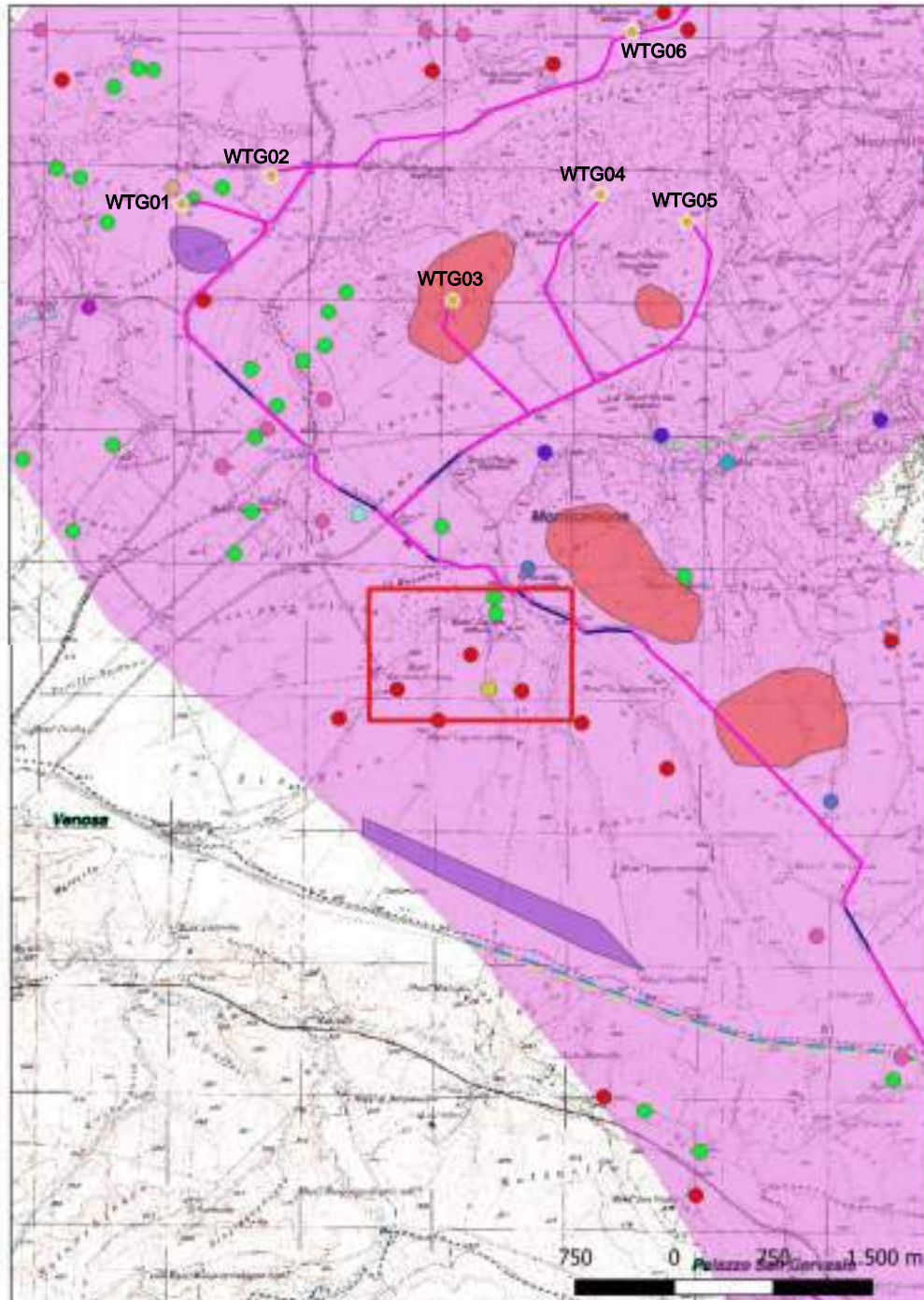
Su una collina alla confluenza tra due fossi è situata un'area di frammenti laterizi, caramica e schegge di calcare estesa 600 mq.

Marchi M. L., Sabbatini G., Venusia, Forma Italiae 37, Firenze 1996





## Sito 65 - 65 (SABAP-BAS\_2024\_00139-AA\_00010\_65)



**Localizzazione:** Montemilone (PZ), Sterpara,

**Definizione e cronologia:** area di materiale mobile, {area di frammenti fittili}. {Età Romano imperiale},

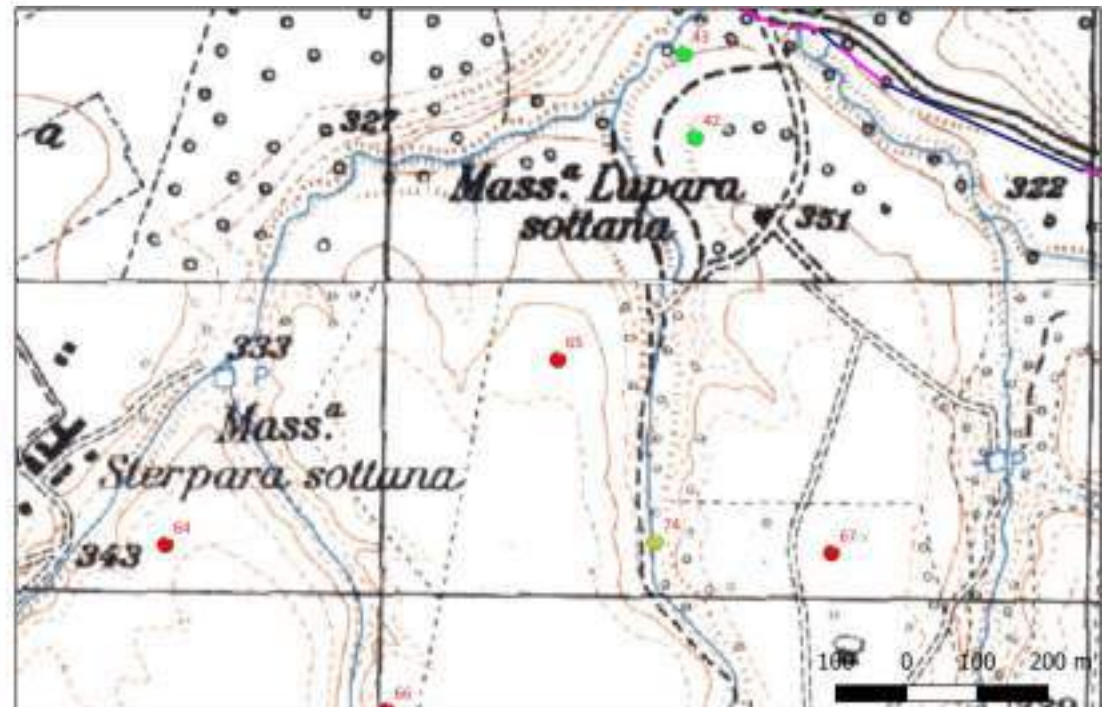
**Modalità di individuazione**{dati bibliografici}

**Distanza dall'opera in progetto:**500-1000 metri    **Potenziale:** potenziale alto

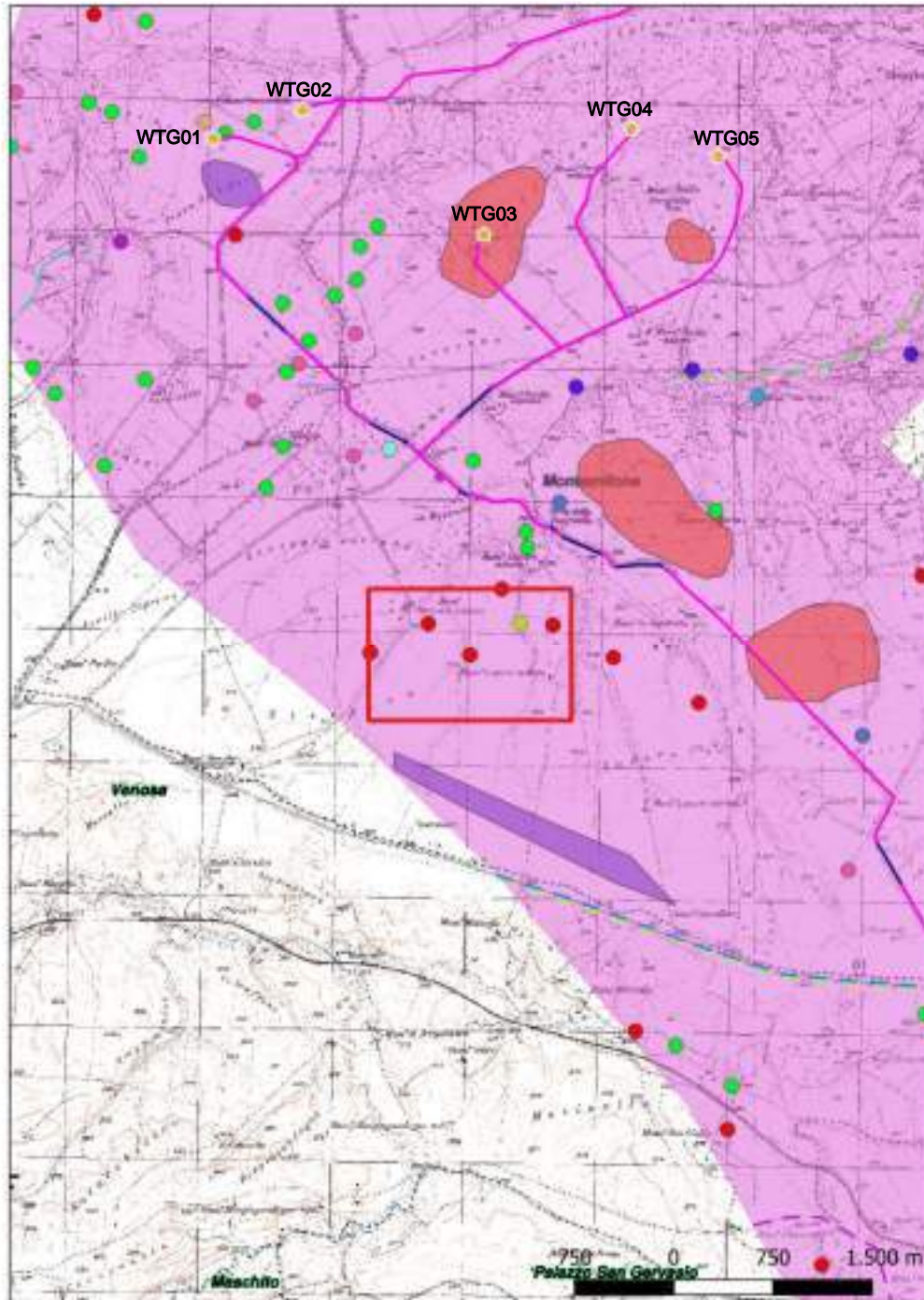
**Rischio relativo:** rischio basso

• Su un panorano ad est della mass. Sterpara sottana si riconosce un'area di ca. 400 mq

Marchi M. L., Sabbatini G., Venusia, Forma Italiae 37, Firenze 1996



## Sito 66 - 66 (SABAP-BAS\_2024\_00139-AA\_00010\_66)



**Localizzazione:** Montemilone (PZ), Sterpara,

**Definizione e cronologia:** area di materiale mobile, {area di frammenti fittili}. {Età Romano repubblicana},

**Modalità di individuazione**{dati bibliografici}

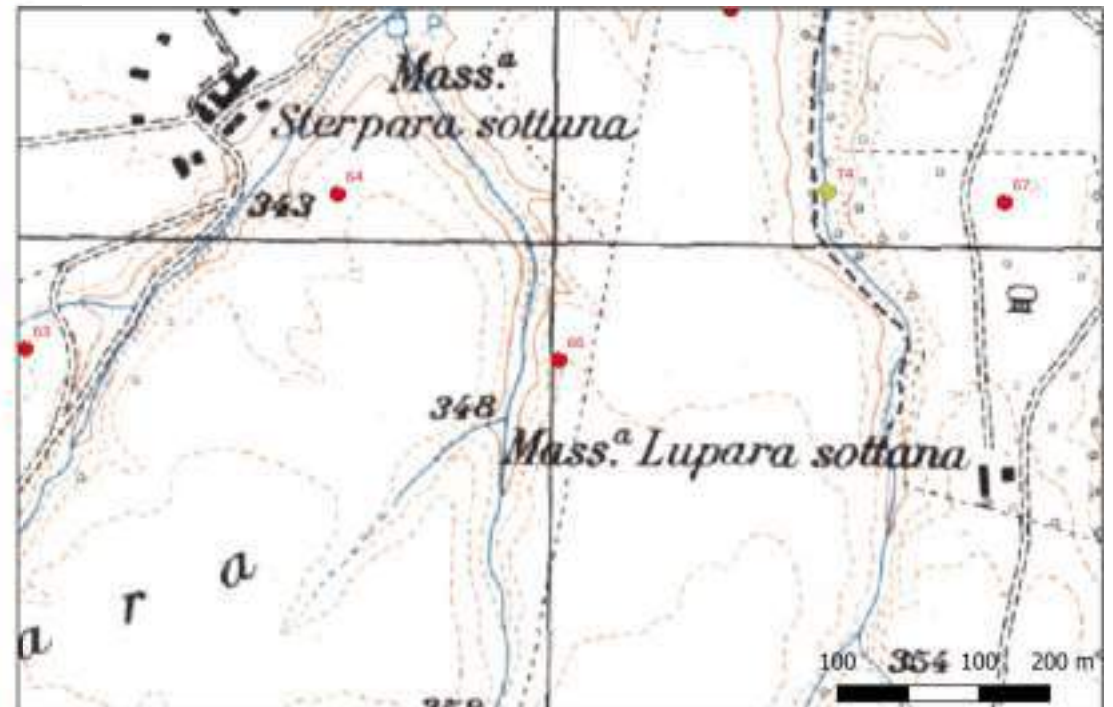
**Distanza dall'opera in progetto:**>1000 metri

**Potenziale:** potenziale alto

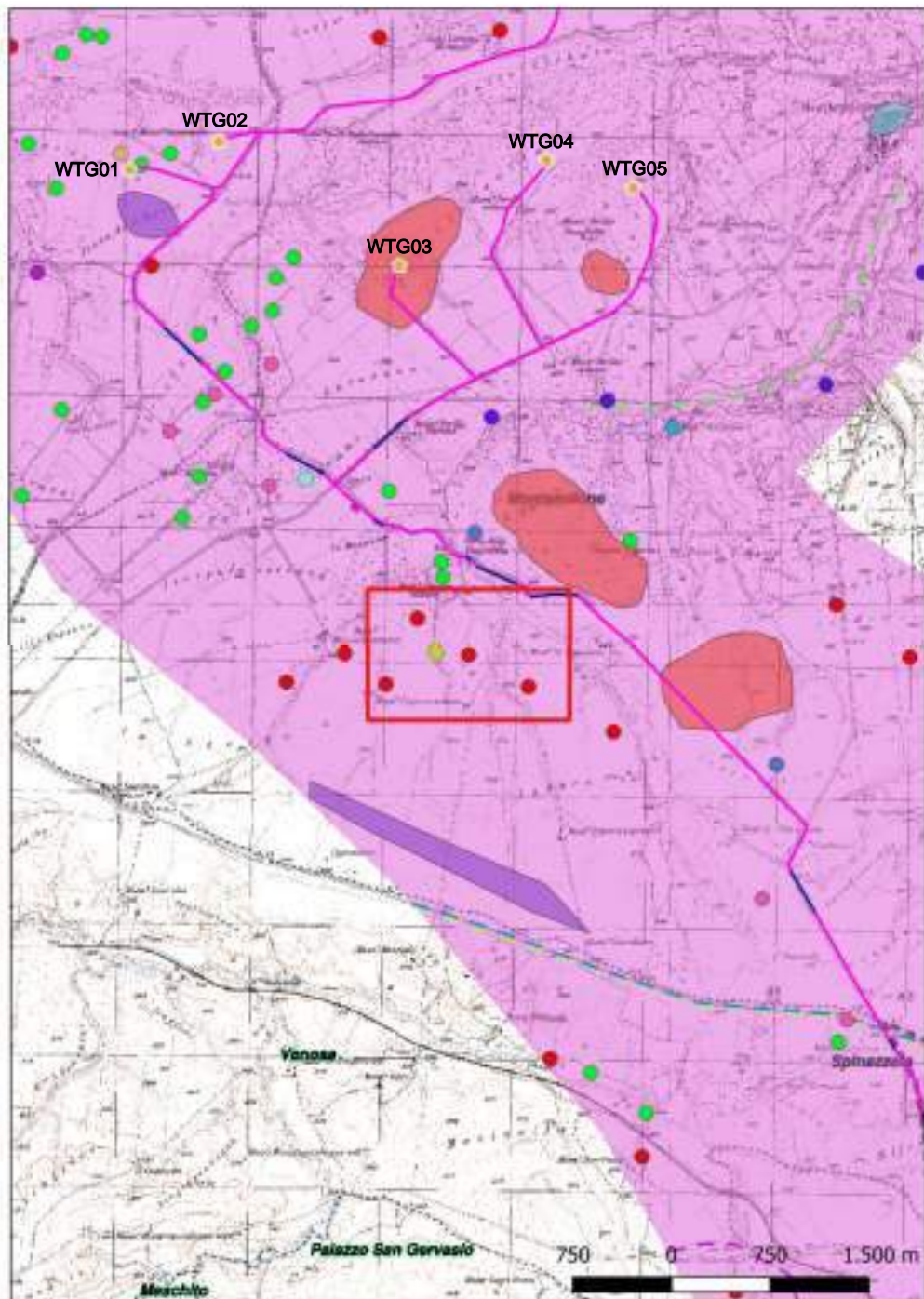
**Rischio relativo:** rischio nullo

Sulla cima di un colle è visibile un'area di 500 mq caratterizzata da frammenti laterizi e schegge di calcare

Marchi M. L., Sabbatini G., Venusia, Forma Italiae 37, Firenze 1996



## Sito 67 - 67 (SABAP-BAS\_2024\_00139-AA\_00010\_67)



**Localizzazione:** Montemilone (PZ), Masseria Lupara Sottana,

**Definizione e cronologia:** area di materiale mobile, {area di frammenti fittili}. {Età Romano repubblicana},

**Modalità di individuazione**{dati bibliografici}

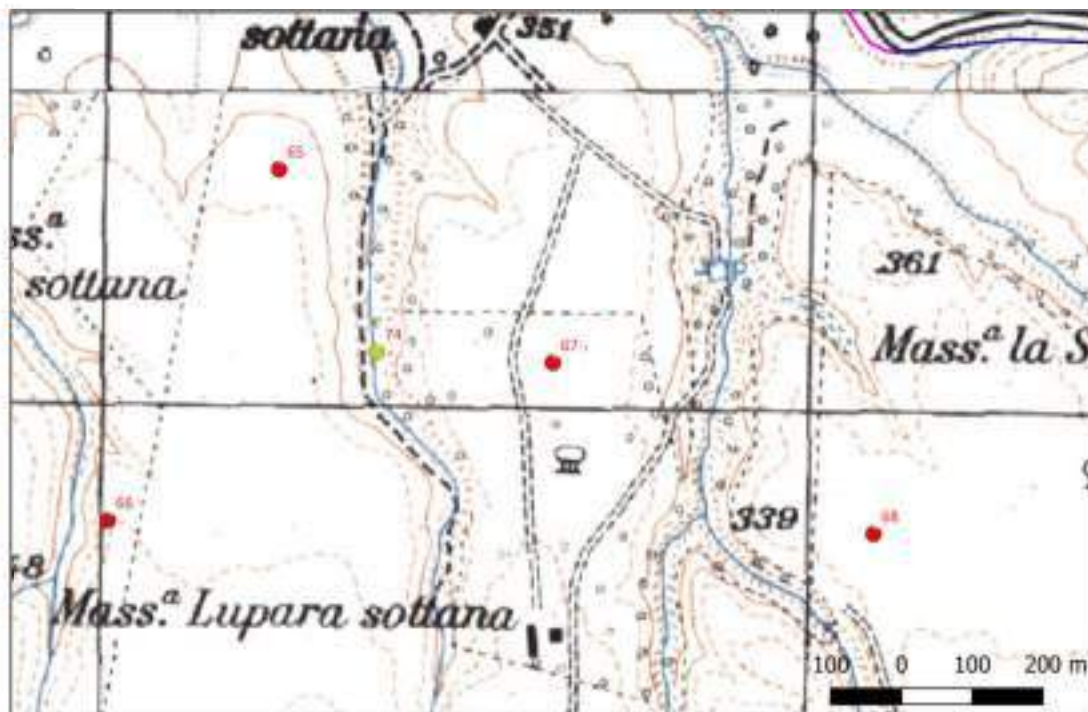
**Distanza dall'opera in progetto:**

**Potenziale:** potenziale alto

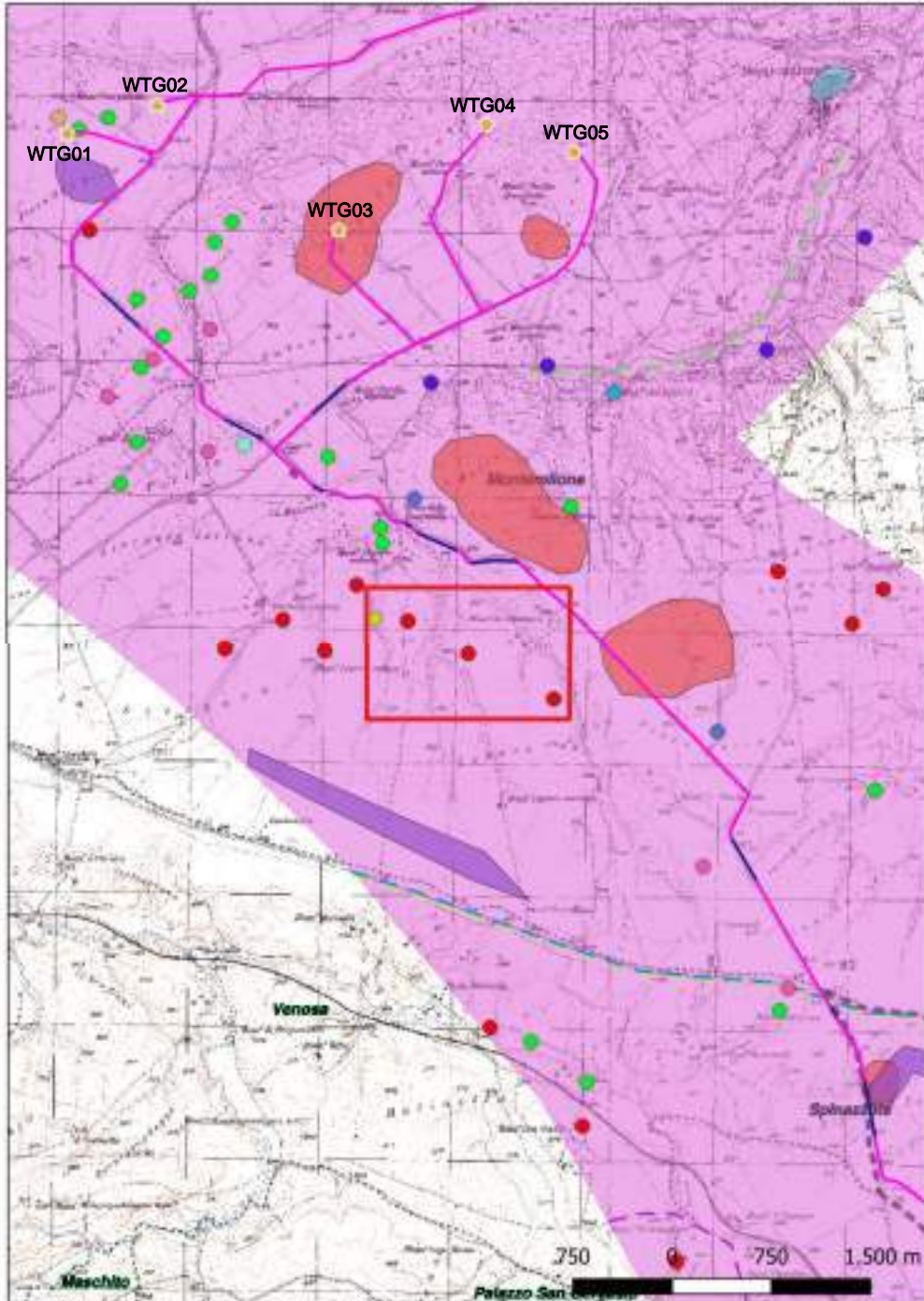
**Rischio relativo:**

Nei pressi della mass. Lupara sottana si riconosce un'area di ca. 300 mq identificabile con una fattoria

Marchi M. L., Sabbatini G., Venusia, Forma Italiae 37, Firenze 1996



## Sito 68 - 68 (SABAP-BAS\_2024\_00139-AA\_00010\_68)



**Localizzazione:** Montemilone (PZ), Lupara,

**Definizione e cronologia:** area di materiale mobile, {area di frammenti fittili}. {Età Tardoantica},

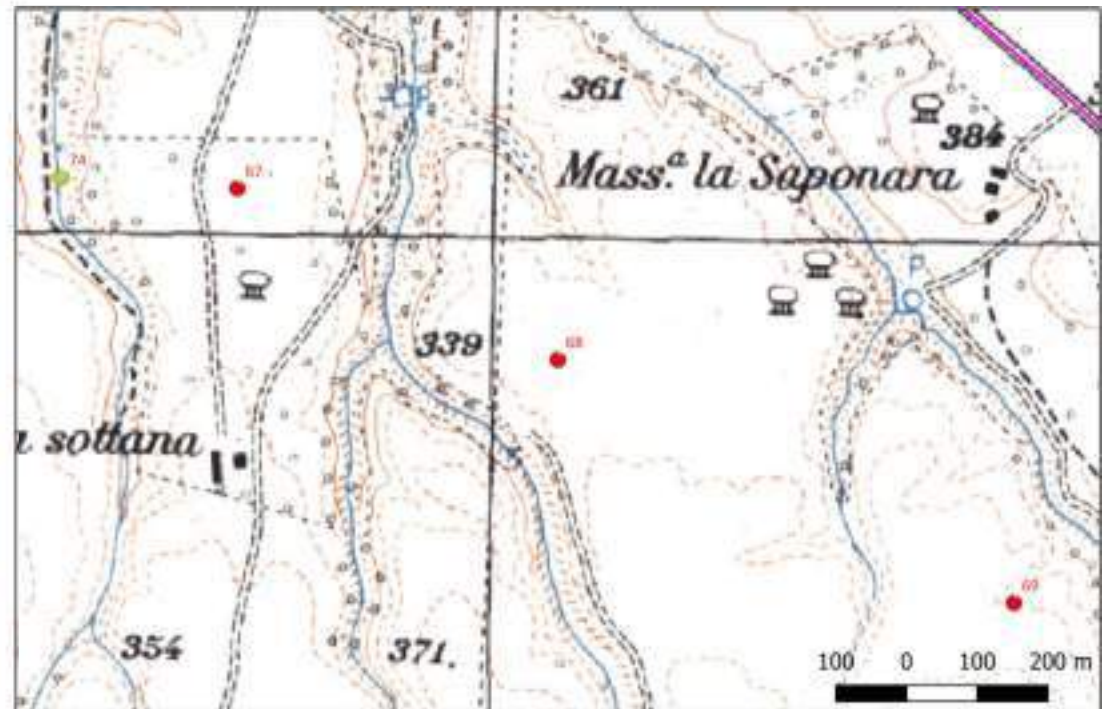
**Modalità di individuazione**{dati bibliografici}

**Distanza dall'opera in progetto:**500-1000 metri **Potenziale:** potenziale alto

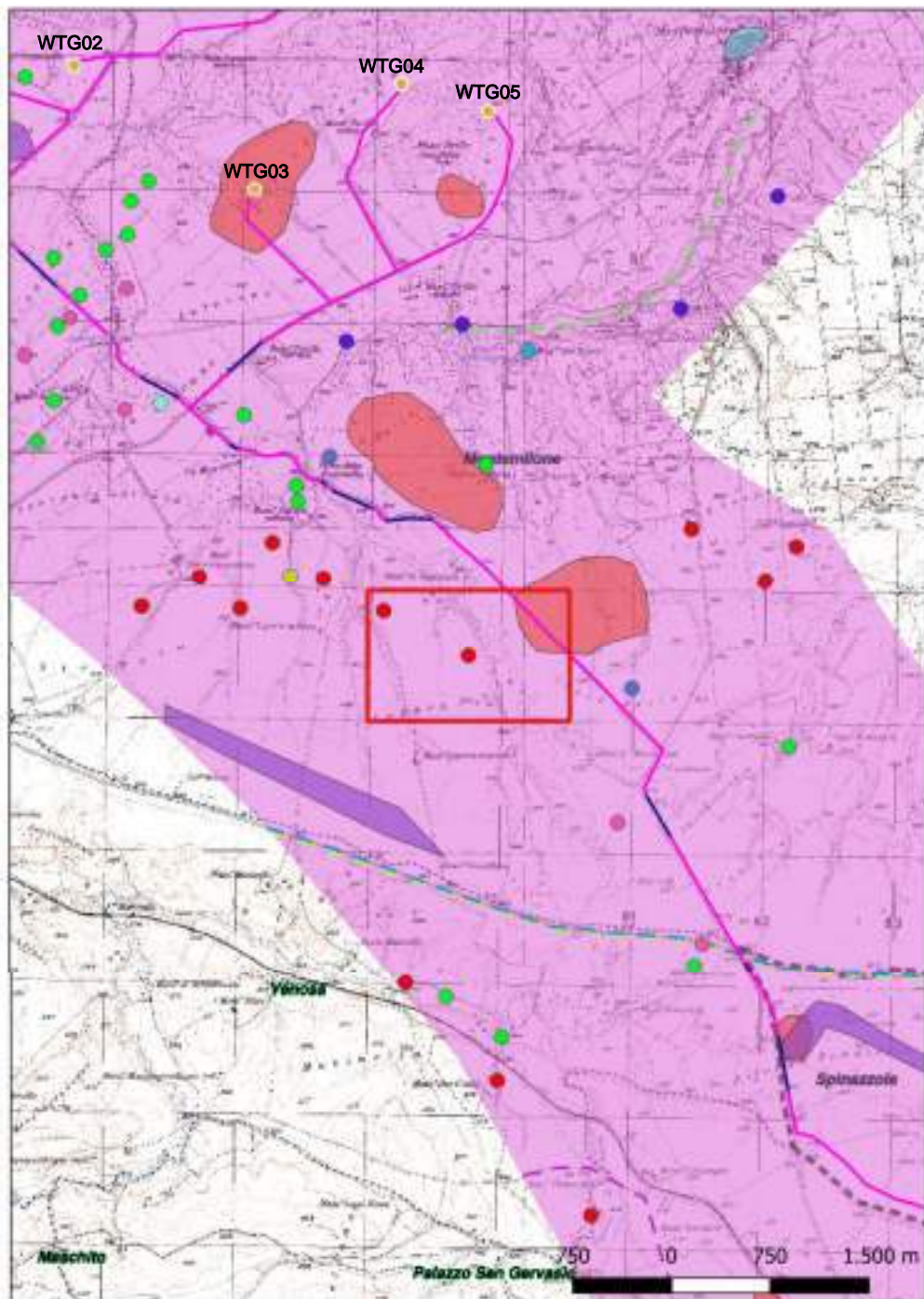
**Rischio relativo:** rischio basso

Sul ciglio di un pianoro nei pressi della mass. Lupara sottana si riconosce un'area di ca. 400 mq identificabile con un insediamento produttivo

Marchi M. L., Sabbatini G., Venusia, Forma Italiae 37, Firenze 1996



## Sito 69 - 69 (SABAP-BAS\_2024\_00139-AA\_00010\_69)



**Localizzazione:** Montemilone (PZ), Lupara,

**Definizione e cronologia:** area di materiale mobile, {area di frammenti fittili}. {Età Arcaica},

**Modalità di individuazione**{dati bibliografici}

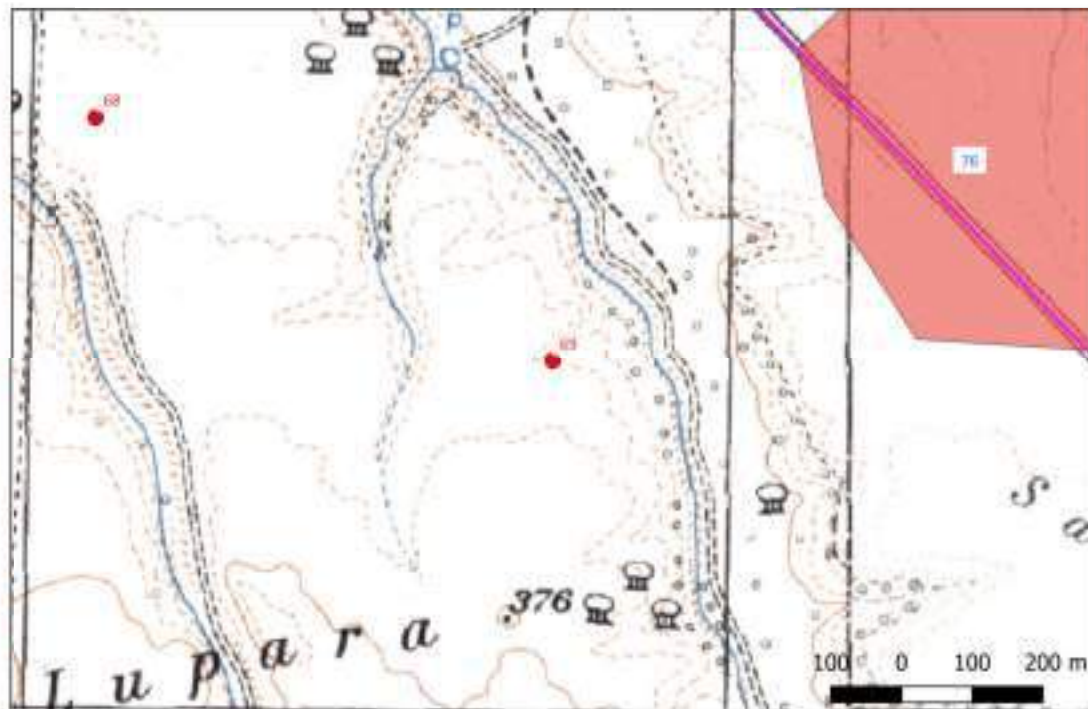
**Distanza dall'opera in progetto:**

**Potenziale:** potenziale alto

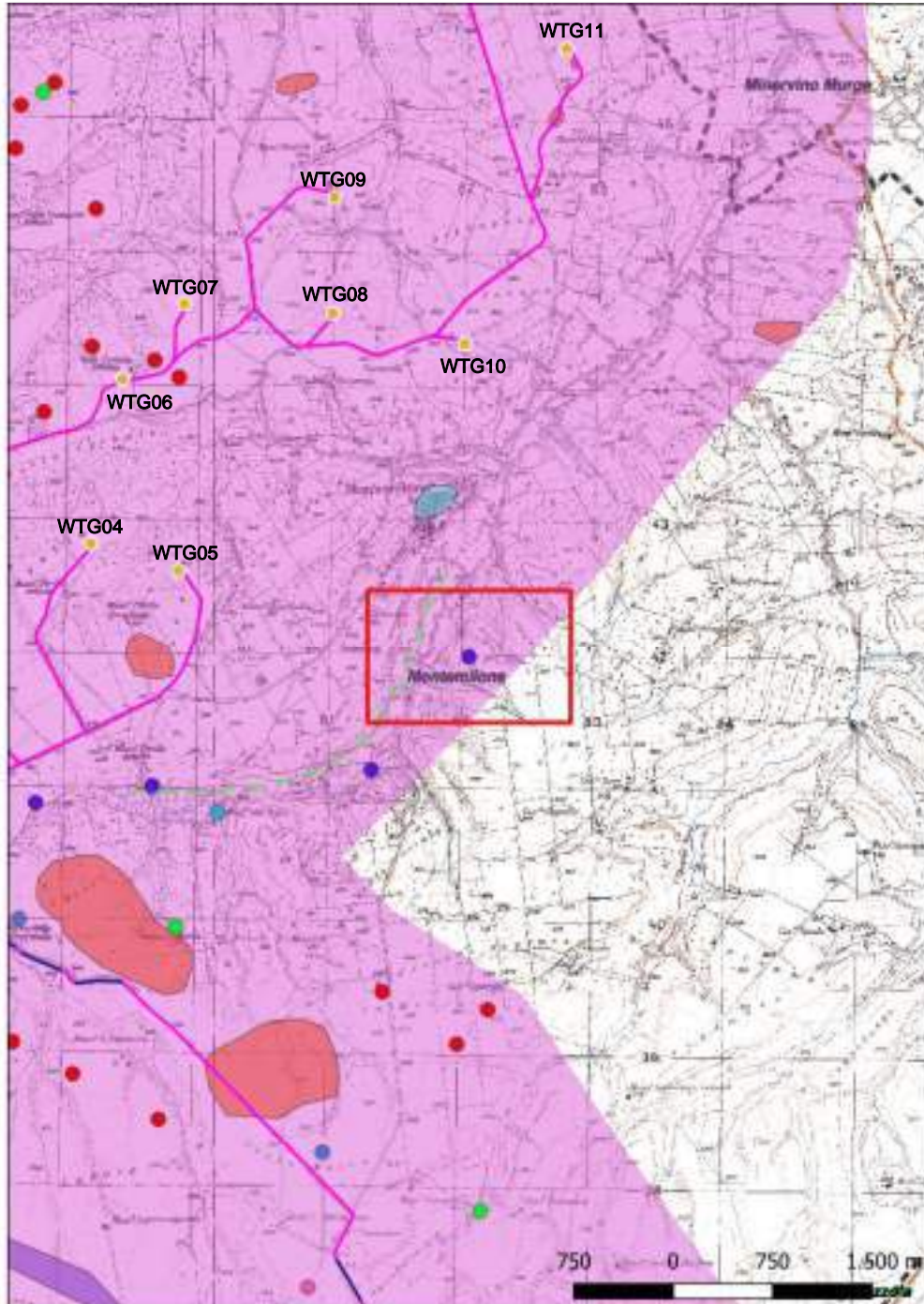
**Rischio relativo:**

Sul ciglio di un pianoro nei pressi della mass. La Saponara si riconosce un'area di ca. 200 mq identificabile con una fattoria

Marchi M. L., Sabbatini G., Venusia, Forma Italiae 37, Firenze 1996



## Sito 71 - 71 (SABAP-BAS\_2024\_00139-AA\_00010\_71)



**Localizzazione:** Montemilone (PZ), Vallone Santa Maria,

**Definizione e cronologia:** infrastruttura idrica, {acquedotto}. {Età Romano repubblicana},

**Modalità di individuazione**(dati bibliografici)

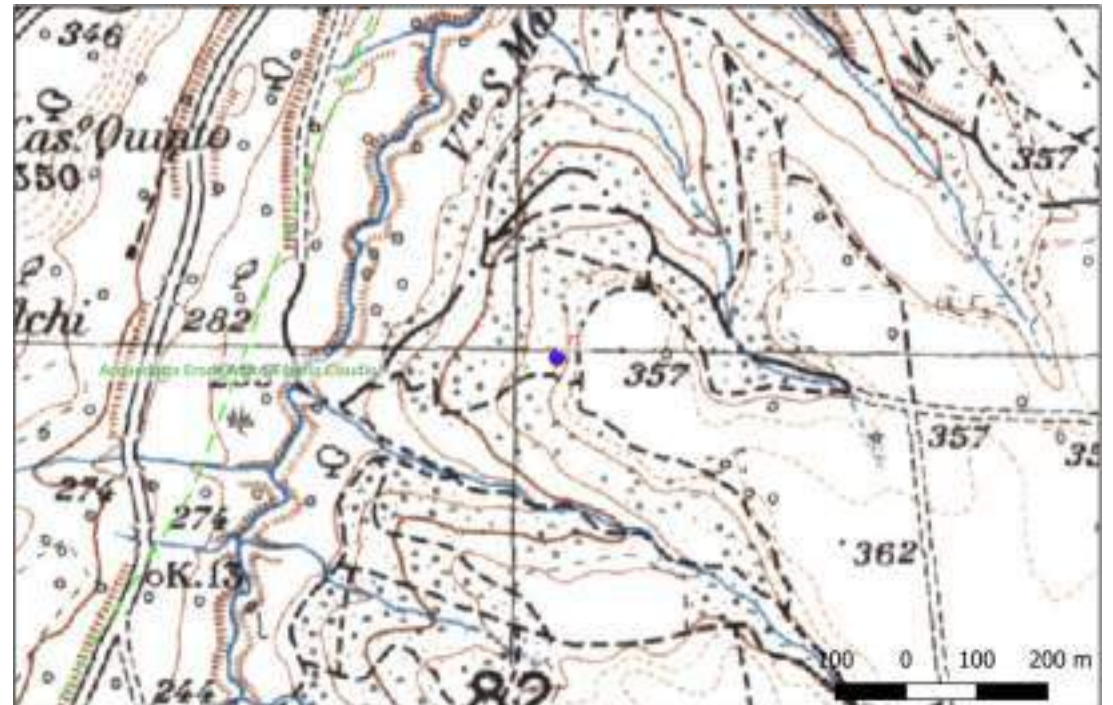
**Distanza dall'opera in progetto:**>1000 metri

**Potenziale:** potenziale alto

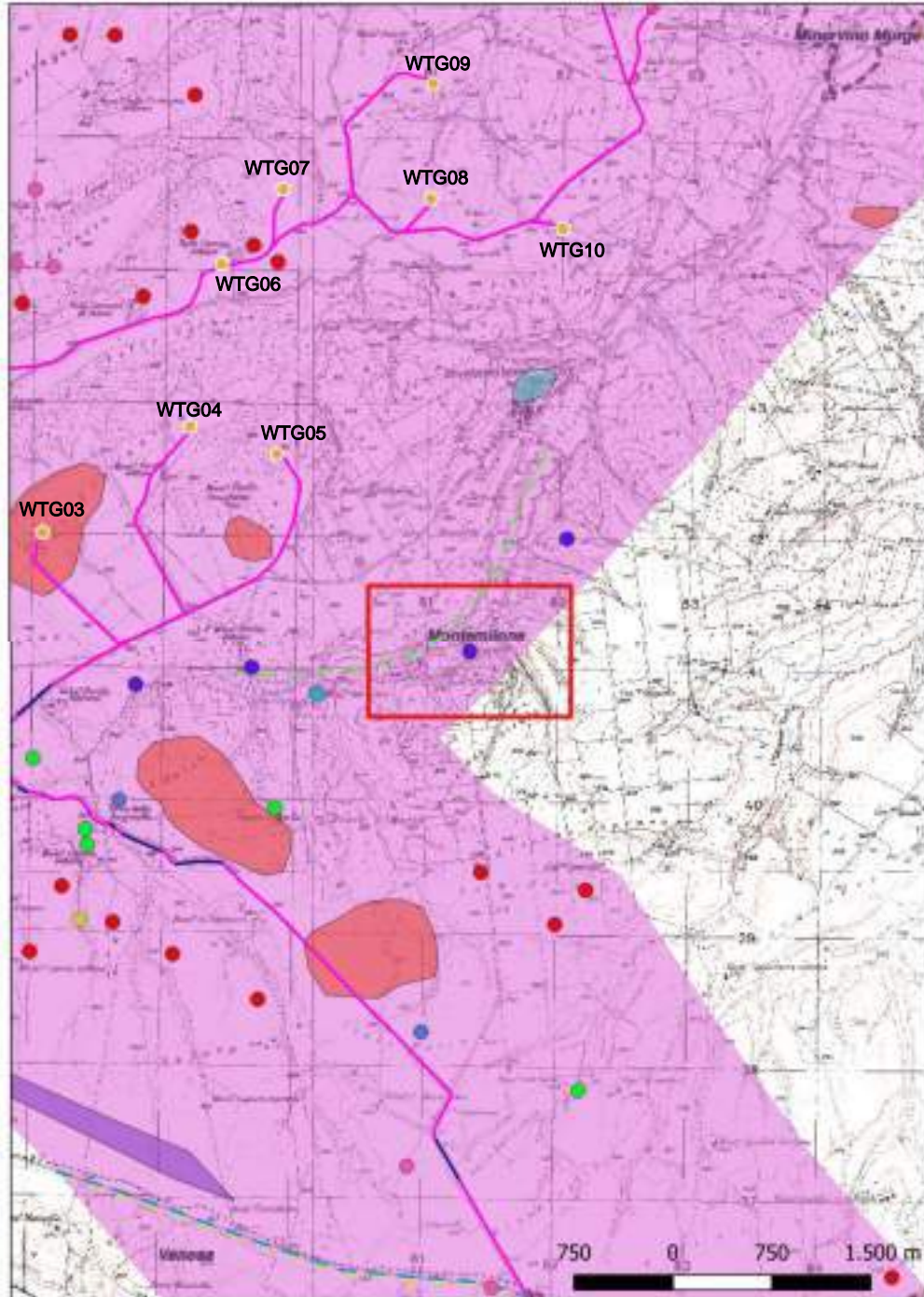
**Rischio relativo:** rischio nullo

Resti di un tratto della condotta sotterranea relativi all'acquedotto romano di Canosa.

Cassano R., Chelotti M., Gli acquedotti, in AA.VV., Principi e Imperato Vescovi, in la Daunia Romana, Atti San Severo 17° (1996), pp. 429-434



## Sito 72 - 72 (SABAP-BAS\_2024\_00139-AA\_00010\_72)



**Localizzazione:** Montemilone (PZ), Medicanna Sottana,

**Definizione e cronologia:** infrastruttura idrica, {acquedotto}. {Età Romano repubblicana},

**Modalità di individuazione**{dati bibliografici}

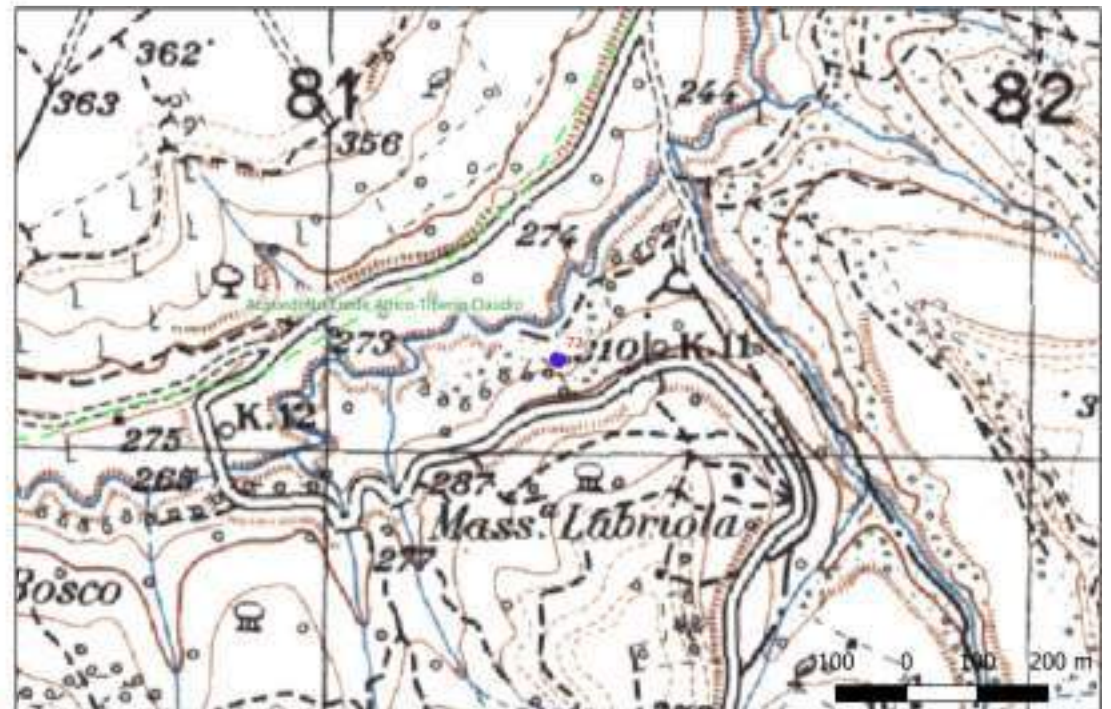
**Distanza dall'opera in progetto:**>1000 metri

**Potenziale:** potenziale alto

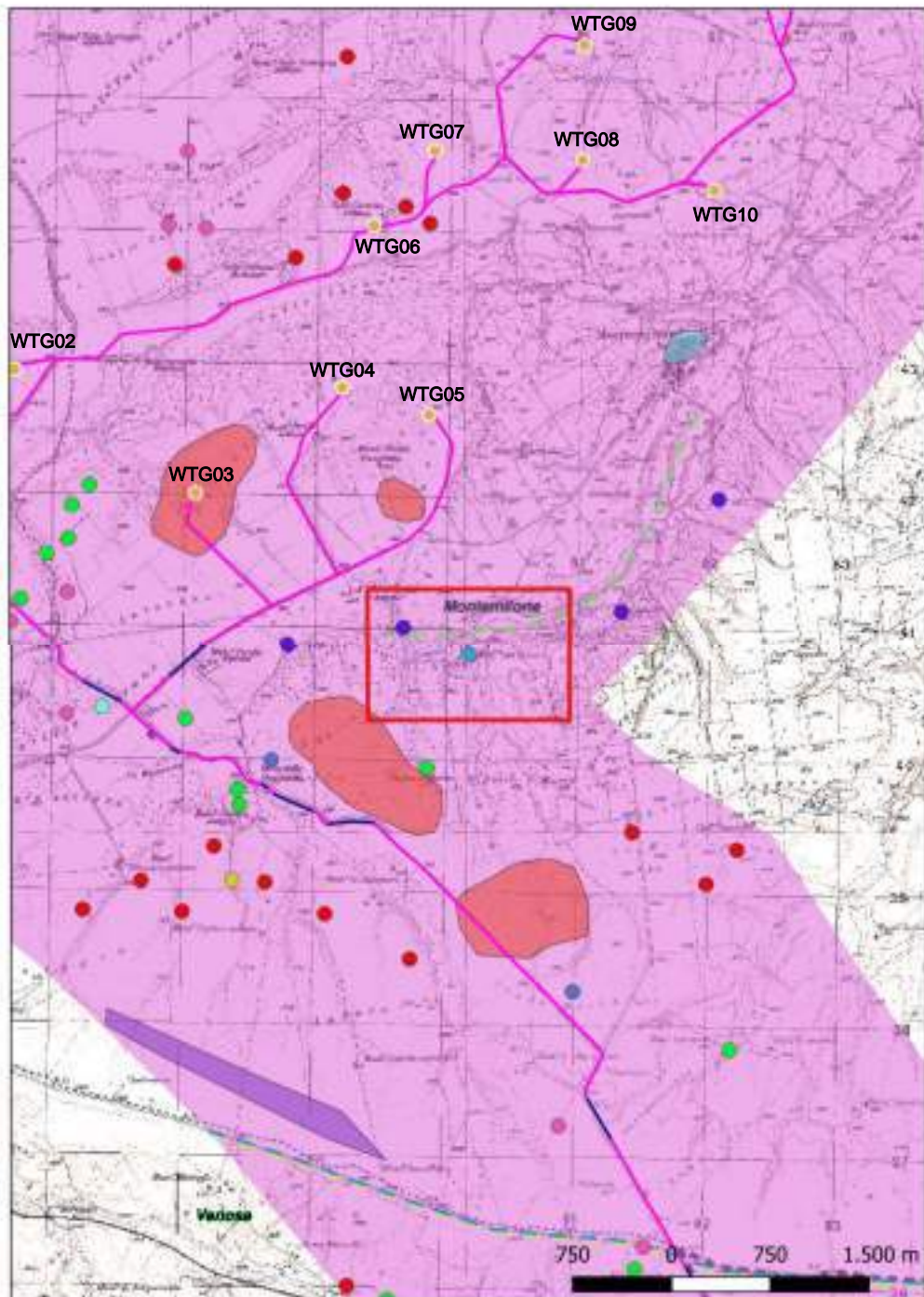
**Rischio relativo:** rischio nullo

resti della condotta sotterranea relativi all'acquedotto romano di Canosa

Cassano R., Chelotti M., Gli acquedotti, in AA.VV., Principi e Imperato Vescovi, in la Daunia Romana, Atti San Severo 17° (1996), pp. 429-434



## Sito 73 - 73 (SABAP-BAS\_2024\_00139-AA\_00010\_73)



**Localizzazione:** Montemilone (PZ), Madonna del Bosco,

**Definizione e cronologia:** strutture per il culto, {edificio di culto ed annessi, luogo di culto, monumento isolato per il culto}. {Età Medievale},

**Modalità di individuazione**{dati bibliografici}

**Distanza dall'opera in progetto:**>1000 metri

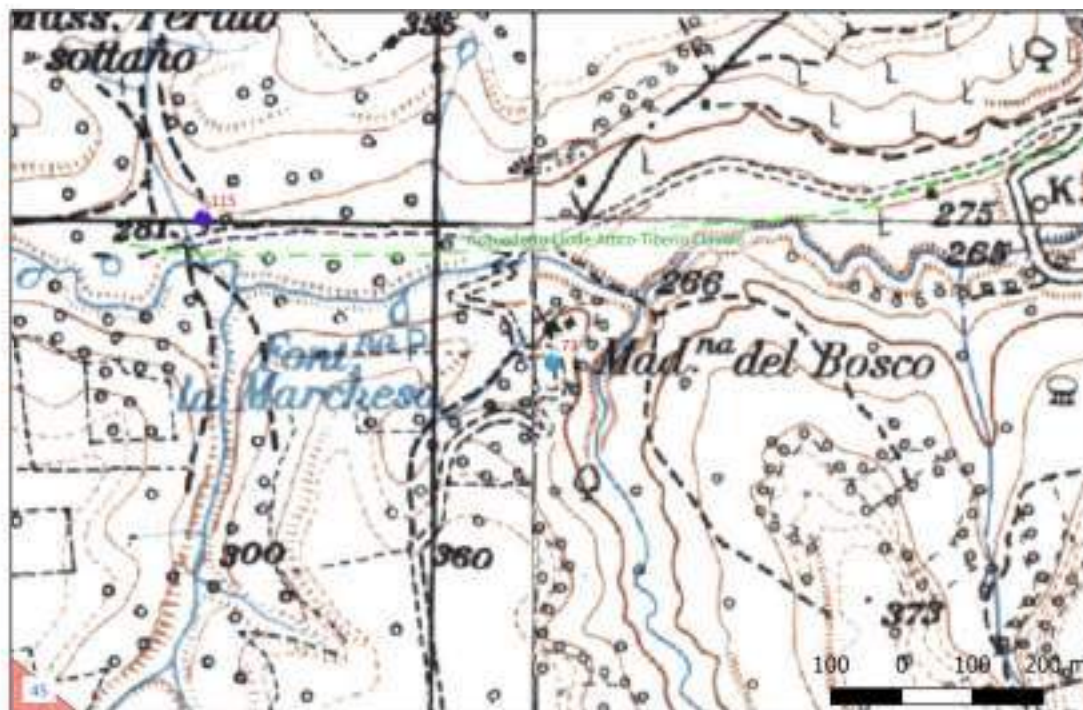
**Potenziale:** potenziale alto

**Rischio relativo:** rischio nullo

Il Santuario della Madonna del Bosco, detta anche "La Gloriosa", fu costruito sulle pendici di una collina, a circa 400 metri sul livello del mare, per volere dei monaci Basiliani, a circa 3 km dal centro abitato di Montemilone. Il Tempio Sacro alla Vergine Gloriosa sorge su uno sperone boscoso che sporge, come una terrazza, da un pendio che fa da parete alla valle, proprio dove questa si apre ad anfiteatro. La valle sottostante è chiamata, con voce dialettale, "Vallangriid", cioè valle dei Greci. La chiesa fu edificata su disegno dei fratelli Luigi e Ruggiero Saròlo, scultori di Muro Lucano, che iniziarono la costruzione nel 1187 e la terminarono nel 1189. Il Tempio consta di un'aula divisa in tre navate da una duplice fila di pilastri a pianta quadrata, con piccolo zoccolo di base e una piastra aggettante smussata a mo' di capitello. Sui pilastri, si impostano i quattro archi che mettono in comunicazione le navate tra loro, quella centrale più ampia delle laterali. Ogni navata termina in un abside curvilinea, sormontata da catino. Il presbiterio è discretamente rilevato e, originariamente, accoglieva l'altare costituito da una gran mensa di pietra poggiata su di un cippo quadrangolare. all'interno si conserva un ciclo di affreschi che hanno avuto vita non facile, nel 1361 vennero coperti con calce mentre nel 1955 vennero gravemente danneggiati da maldestri restauri. Il complesso vede sul lato NO la presenza di un edificio rettangolare probabile cenobio benedettino. Interessanti sono anche il portale in pietra ad arco ribassato sormontato da una lunetta ad arco ogivale e il soprastante rosone circolare con colonnine al cui centro campeggia una croce in traforo.

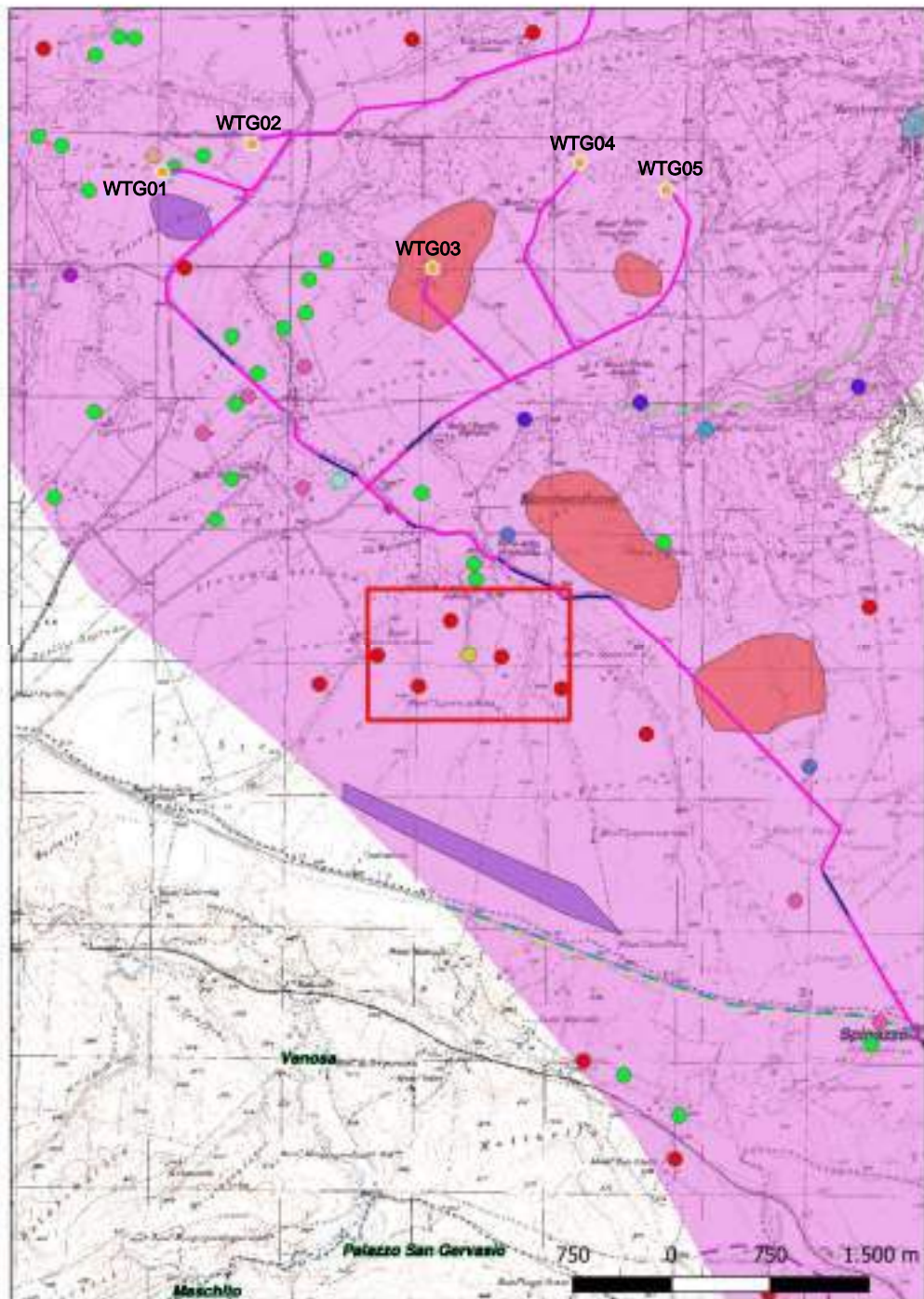
R. Cassano, M. Chelotti, 'Gli acquedotti', in Cassano R. (a cura di), Principi, imperatori, vescovi. Duemila anni di storia a Canosa. 1992, p. 724-729

M. Parise, E. Burri, V. Caloi, C. Galeazzi, 'La carta degli antichi acquedotti italiani', in Opera Ipoega 1, 2007, pp. 2-134





## Sito 74 - 74 (SABAP-BAS\_2024\_00139-AA\_00010\_74)



**Localizzazione:** Montemilone (PZ), Lupara Sottana,

**Definizione e cronologia:** ritrovamento sporadico, {statuaria}. {Età Romano imperiale},

**Modalità di individuazione**(dati bibliografici)

**Distanza dall'opera in progetto:**>1000 metri

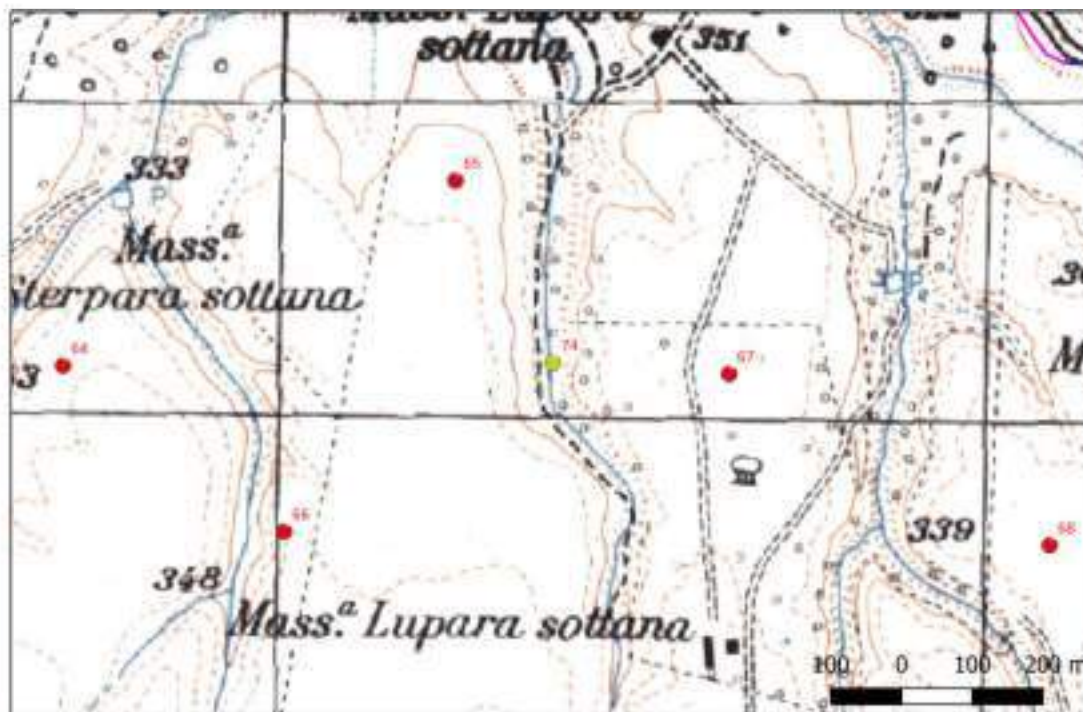
**Potenziale:** potenziale alto

**Rischio relativo:** rischio nullo

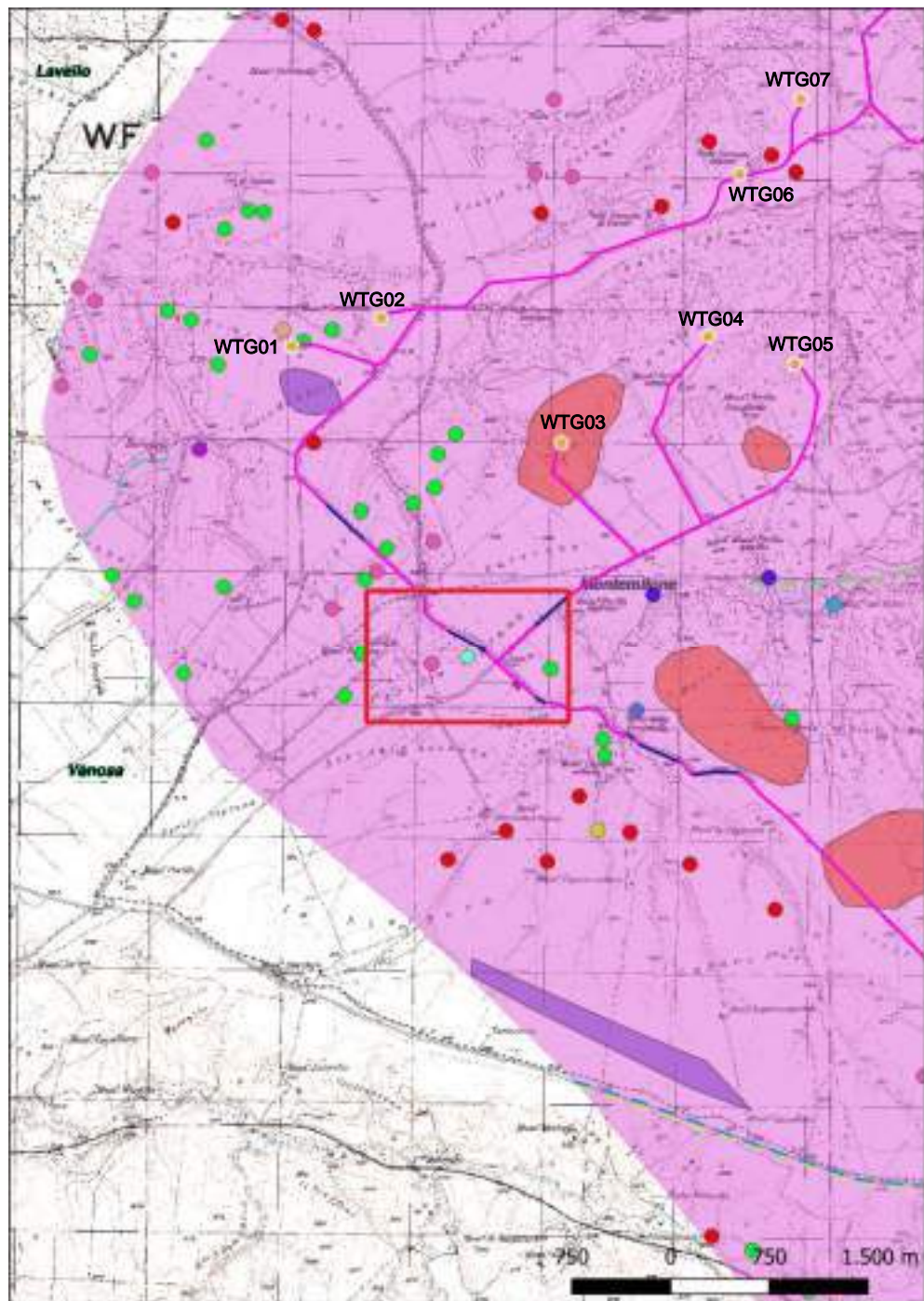
Stele funeraria rinvenuta intorno al 1970, attualmente conservata nella Chiesa Madre di Montemilone. Stele rettangolare con campo epigrafico riquadrato da un listello e da una cornice a gola dritta. Vi sono nominati dei liberti imperiali, Philetus, Philete e Comice. La presenza dell'epigrafe è da mettere in relazione con una tenuta imperiale situata nelle vicinanze.

Chelotti M., Gaeta R., Morizio V., Silvestrini M.:  
1990: a cura di, Le epigrafi romane di Canosa, Bari 1990.

Marchi M. L.: 2005: Ager Venusinus. Ville e villaggi: il paesaggio rurale in età tardoantica. In Volpe G., Turchiano M. 2005, pp. 173-191.



## Sito 75 - 75 (SABAP-BAS\_2024\_00139-AA\_00010\_75)



**Localizzazione:** Montemilone (PZ), Perillo,

**Definizione e cronologia:** ritrovamento sporadico, {epigrafe}. {Età Romano imperiale},

**Modalità di individuazione**{dati bibliografici}

**Distanza dall'opera in progetto:**50-100 metri

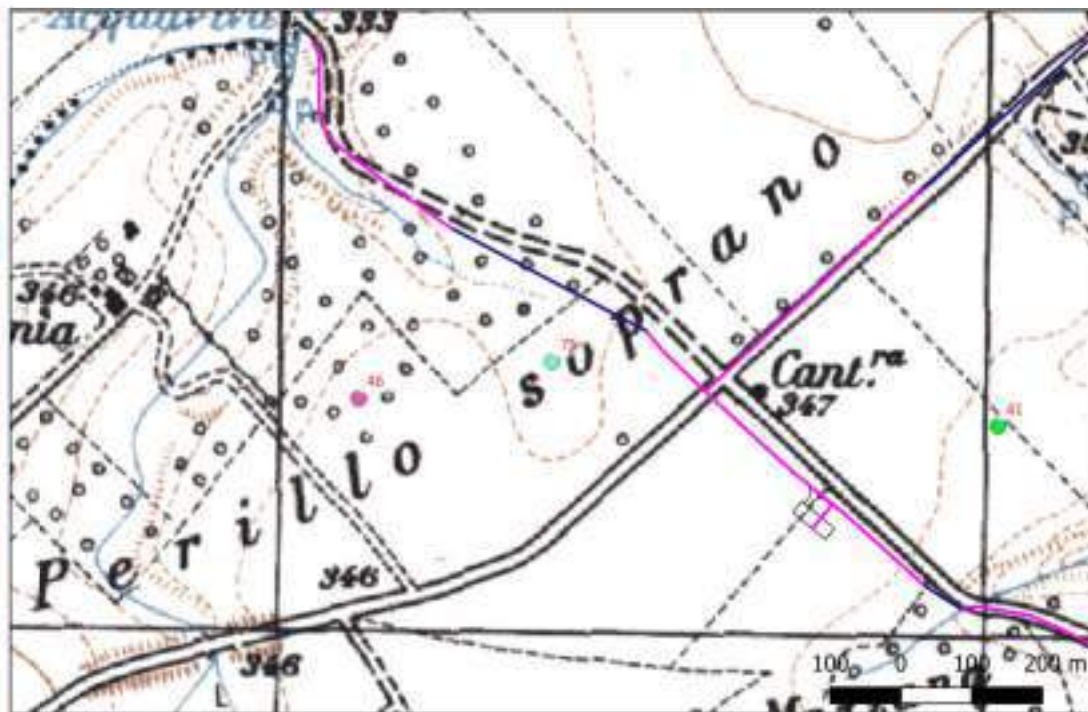
**Potenziale:** potenziale alto

**Rischio relativo:** rischio medio

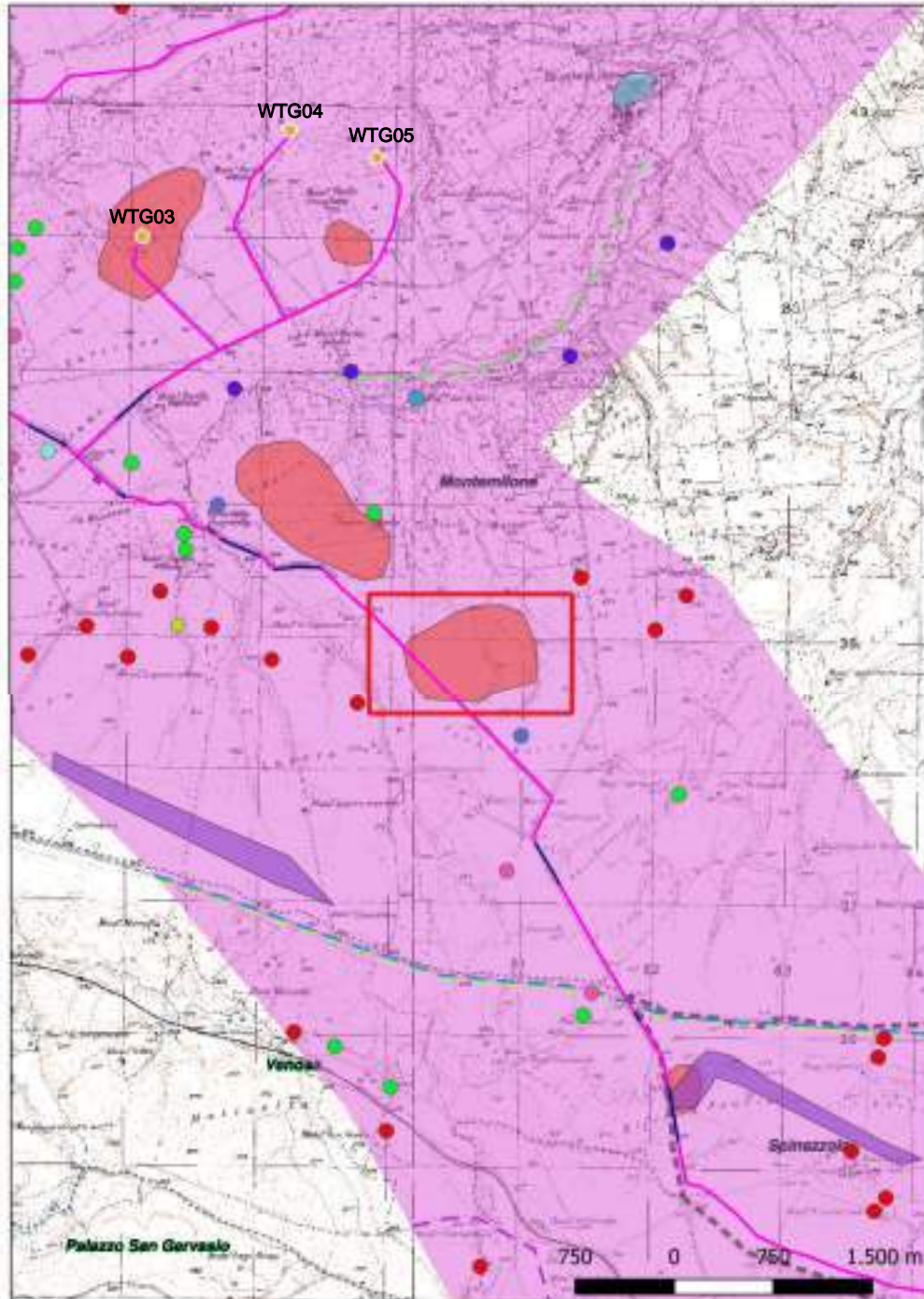
Stele funeraria in calcare, attualmente murata nella parete esterna della Chiesetta di Masseria Gaudiano, frammentaria, è rotta lungo tutto il lato sinistro, i margini non sono rifiniti e presentava tracce di rubricatura. È posta da Purpurio per Aeliae Philete, probabilmente la stessa della precedente epigrafe, quindi si tratta dello stesso ambito dei liberti imperiali presenti nel territorio. Il gentilizio Aelius è utilizzato dagli imperatori Adriano, Antonino Pio e Commodo.

Chelotti M., Gaeta R., Morizio V., Silvestrini M.:  
1990. a cura di, Le epigrafi romane di Canosa, Bari 1990.

Manchi M. L.: 2005. Ager Venusinus. Ville e villaggi: il paesaggio rurale in età tardoantica. In Volpe G., Turchiano M. 2005, pp. 173-191.



# Sito 76 - 76 (SABAP-BAS\_2024\_00139-AA\_00010\_76)



**Localizzazione:** Montemilone (PZ), Santa Maria,

**Definizione e cronologia:** area di materiale mobile, {area di frammenti fittili, area di frammenti fittili e materiali da costruzione, area di materiale eterogeneo}. {Età Arcaica, Età Tardoantica},

**Modalità di individuazione:** {dati bibliografici}

**Distanza dall'opera in progetto:** 0-10 metri

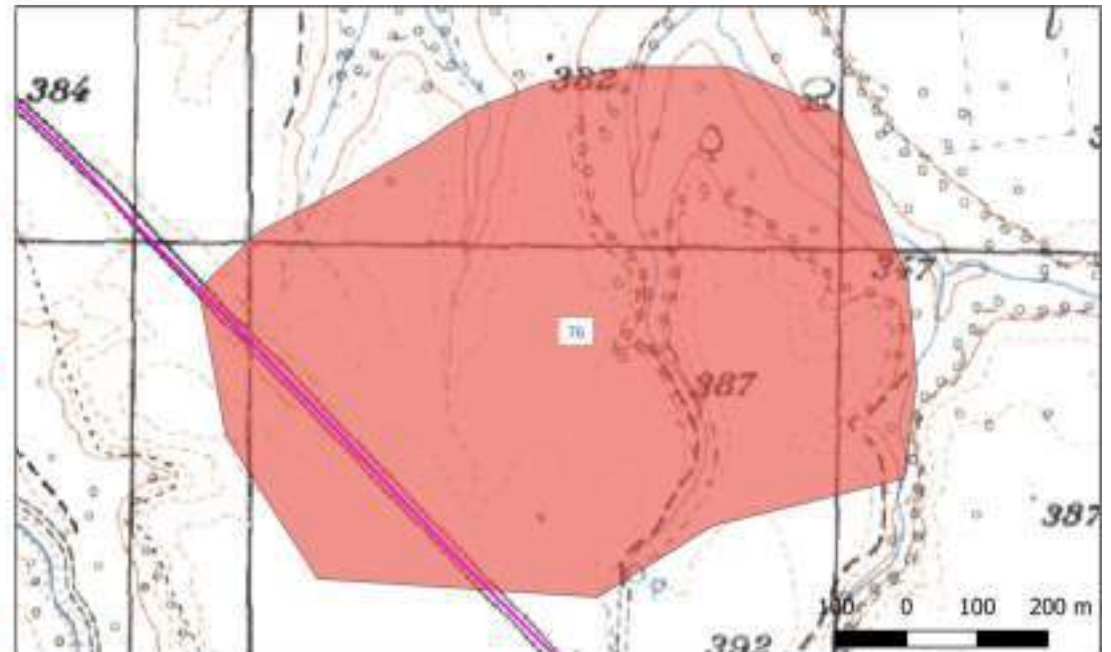
**Potenziale:** potenziale alto

**Rischio relativo:** rischio alto

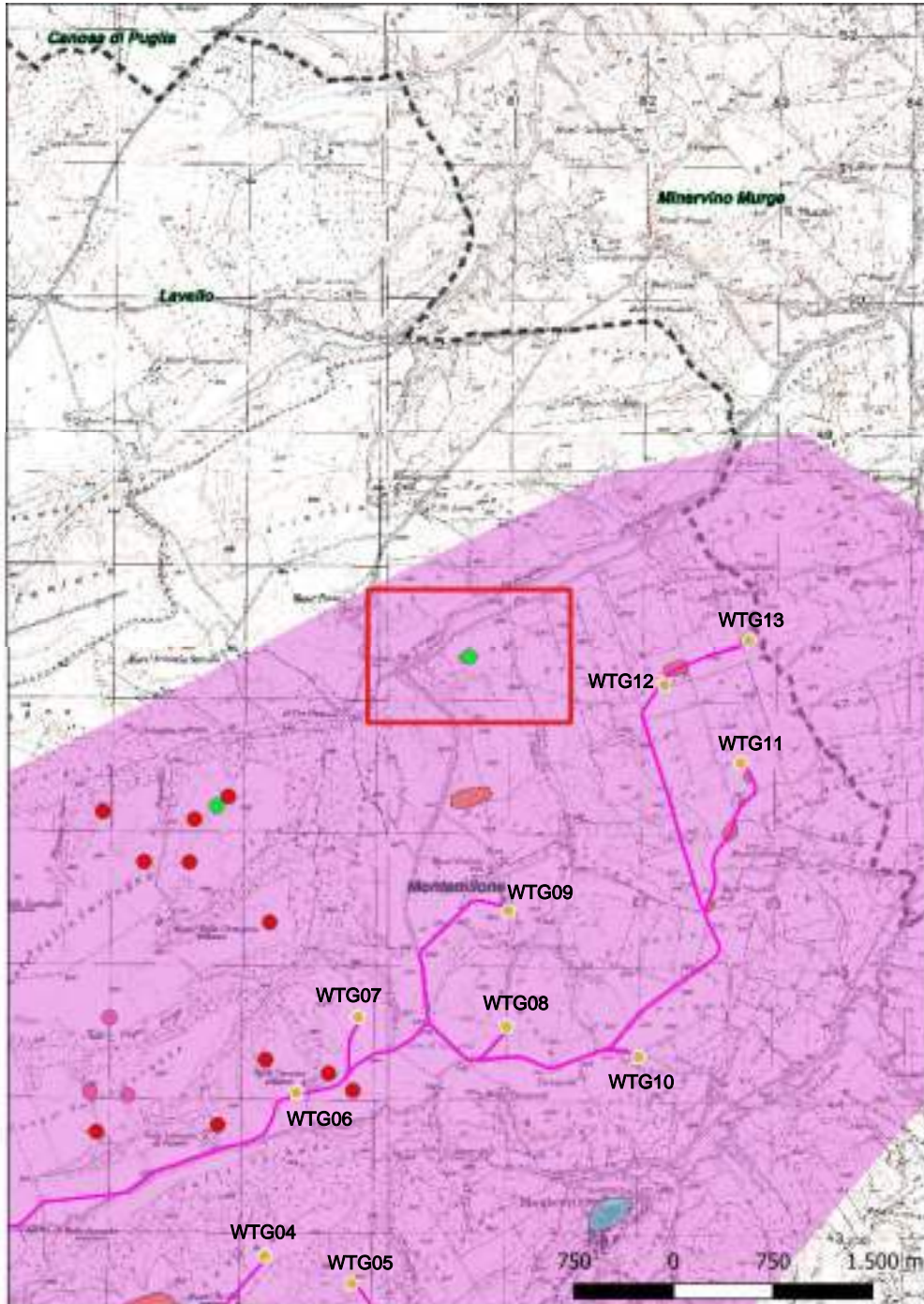
Sul vasto pianoro a ridosso del lato sud-orientale di un asse viario l'attività di ricognizione archeologica degli anni 1985-2000 ha permesso l'individuazione di due aree di frammenti fittili attestanti un'occupazione antropica in 'età preromana e in età tardoantica. La fase di V e IV secolo a.C. è attestata dal rinvenimento, su un' area di 1200 mq, di pietre, lastre di arenaria, tegole, ceramica comune acroma, a vernice rosso-bruna di produzione daunia, vernice nera, pareti di grandi contenitori, pesi da telaio e un' antefissa di terracotta di forma ovoidale decorata a rilievo con testa femminile con un diadema tra i capelli e forse serpentelli sulle tempie. L'iconografia la avvicina alla testa di Gorgone di tipo "orrido" ampiamente diffusa in Daunia nel v secolo a.C. La rioccupazione del pianoro si ha in età tardoantica: oltre al rinvenimento di pietre, tegole e coppi dall' estradosso striato, ceramica comune acroma e comune a vernice rossa diluita, si recupera un frammento di orlo di mortaio con decorazione geometrica impronta databile alla seconda metà del V-IV secolo a.C.

M.C. D'Ercole, Lucera repubblicana e il santuario di Athena Ilias, in Lucera antica. L'età preromana e romana, Atti del Convegno di Studi Storici 2001, pp. 73-100, nn. 960-61.

M.L. Marchi, Forma Italiae 43. Ager Venusinus II II, Firenze 2010.



## Sito 77 - 77 (SABAP-BAS\_2024\_00139-AA\_00010\_77)



**Localizzazione:** Montemilone (PZ), Vallone Fara,

**Definizione e cronologia:** area di materiale mobile, {area di frammenti fittili, area di materiale eterogeneo}. {Età Tardoantica},

**Modalità di individuazione**(dati di archivio)

**Distanza dall'opera in progetto:**200-500 metri

**Potenziale:** potenziale alto

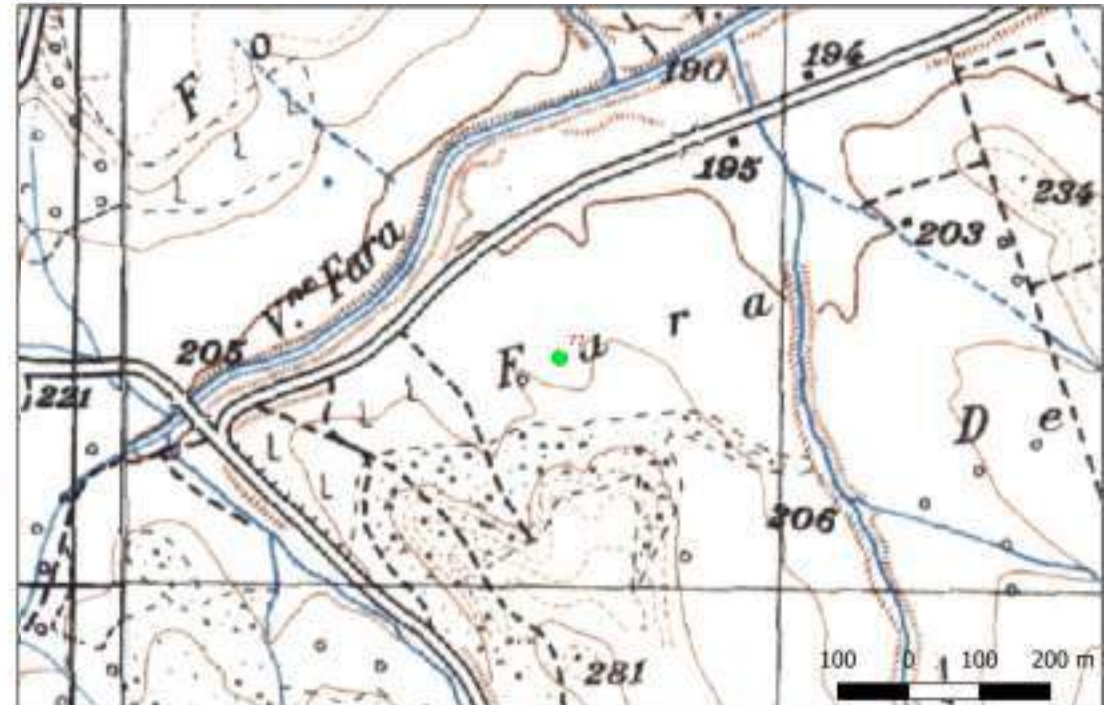
**Rischio relativo:** rischio medio

Nell'ambito delle attività di archeologia preventiva per la realizzazione di un parco eolico, nel 2010, sono state individuate diverse aree di dispersione di frammenti fittili in località Vallone Fara, pertinenti verosimilmente a uno o più complessi residenziali rurali ascrivibili all'età tardoantica.

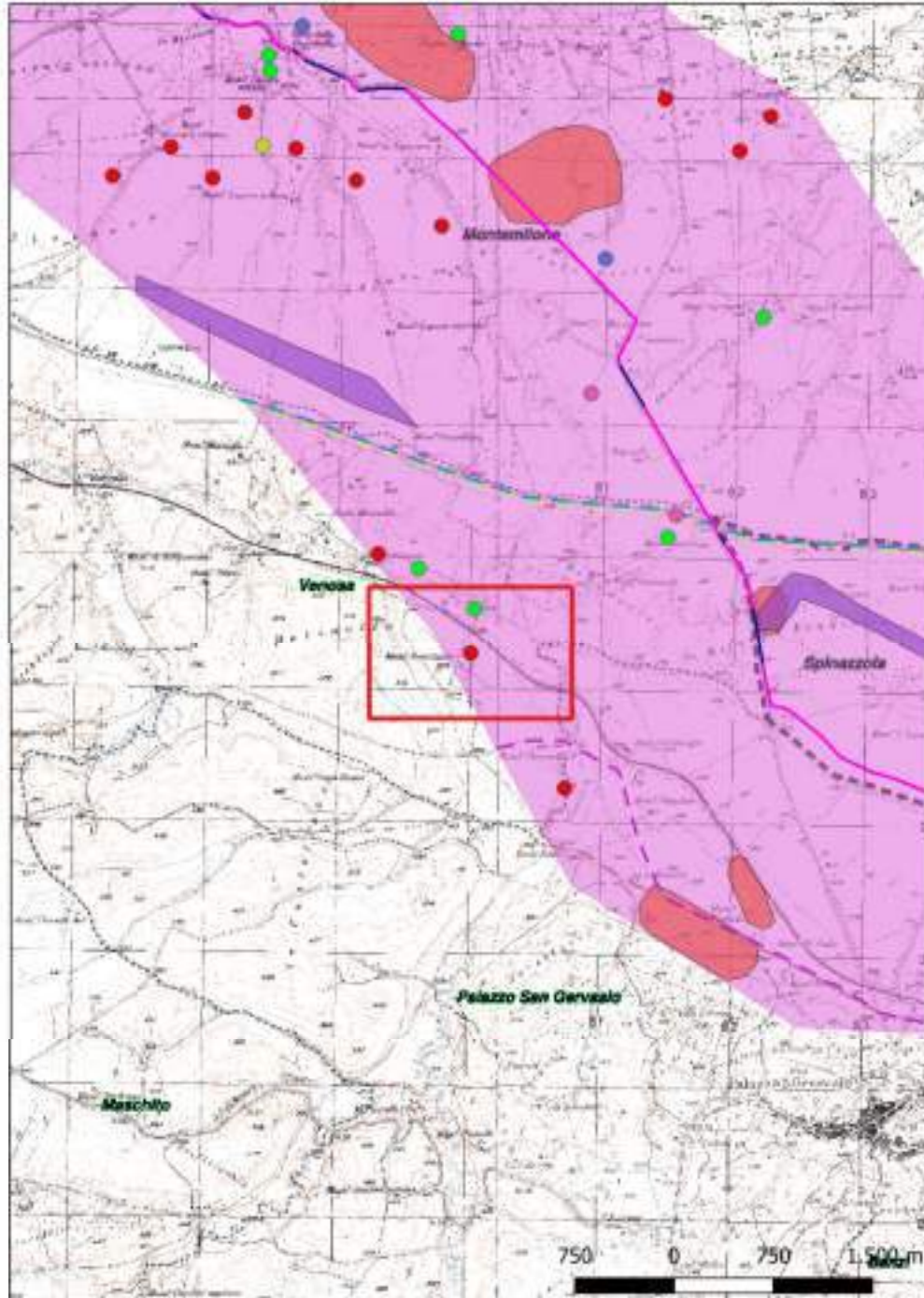
Area Sic. Coop. Viarch per PROGETTO PER LA REALIZZAZIONE DI UN IMPIANTO EOLICO, DELLE RELATIVE OPERE DI CONNESSIONE, POTENZA NOMINALE 45 MW

Comune di Lavello (PZ) loc. "Conti", Comune di Montemilone (PZ) loc. "Il Cerzone", Giglio Energy Srl, 2022

<https://via.mite.gov.it/IT/Oggetti/Documentazione/>



## Sito 78 - 78 (SABAP-BAS\_2024\_00139-AA\_00010\_78)



**Localizzazione:** Venosa (PZ), Masseria Don Giulio,

**Definizione e cronologia:** area di materiale mobile, {area di frammenti fittili}. {Età dei Metalli},

**Modalità di individuazione**{dati bibliografici}

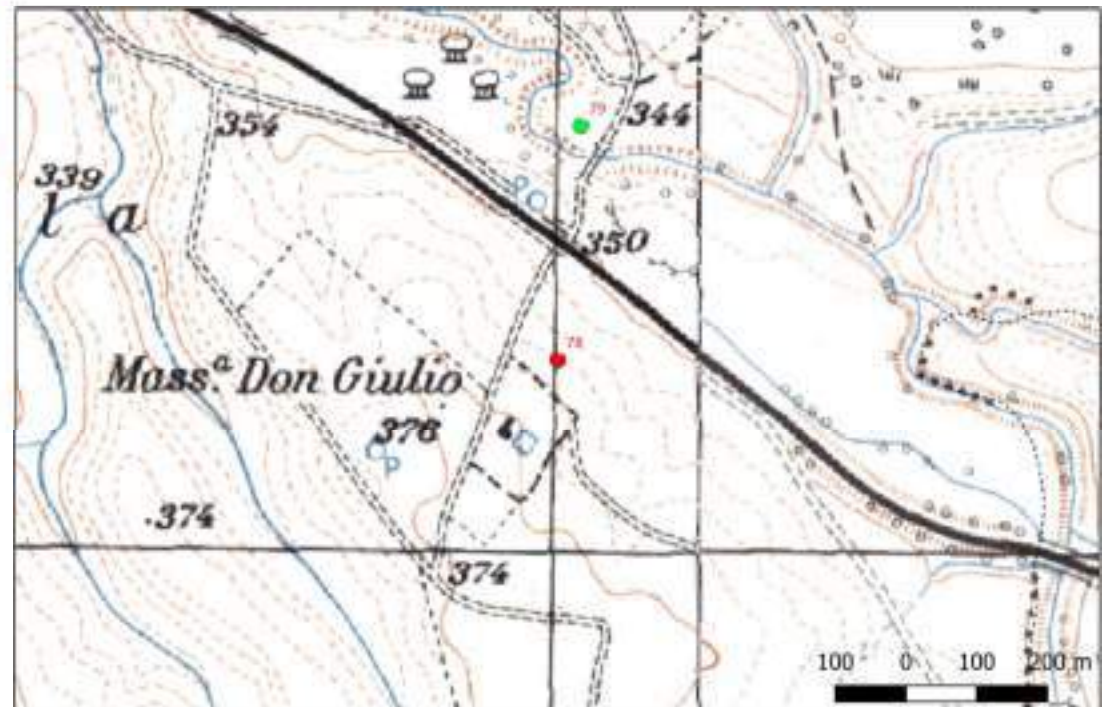
**Distanza dall'opera in progetto:**>1000 metri

**Potenziale:** potenziale alto

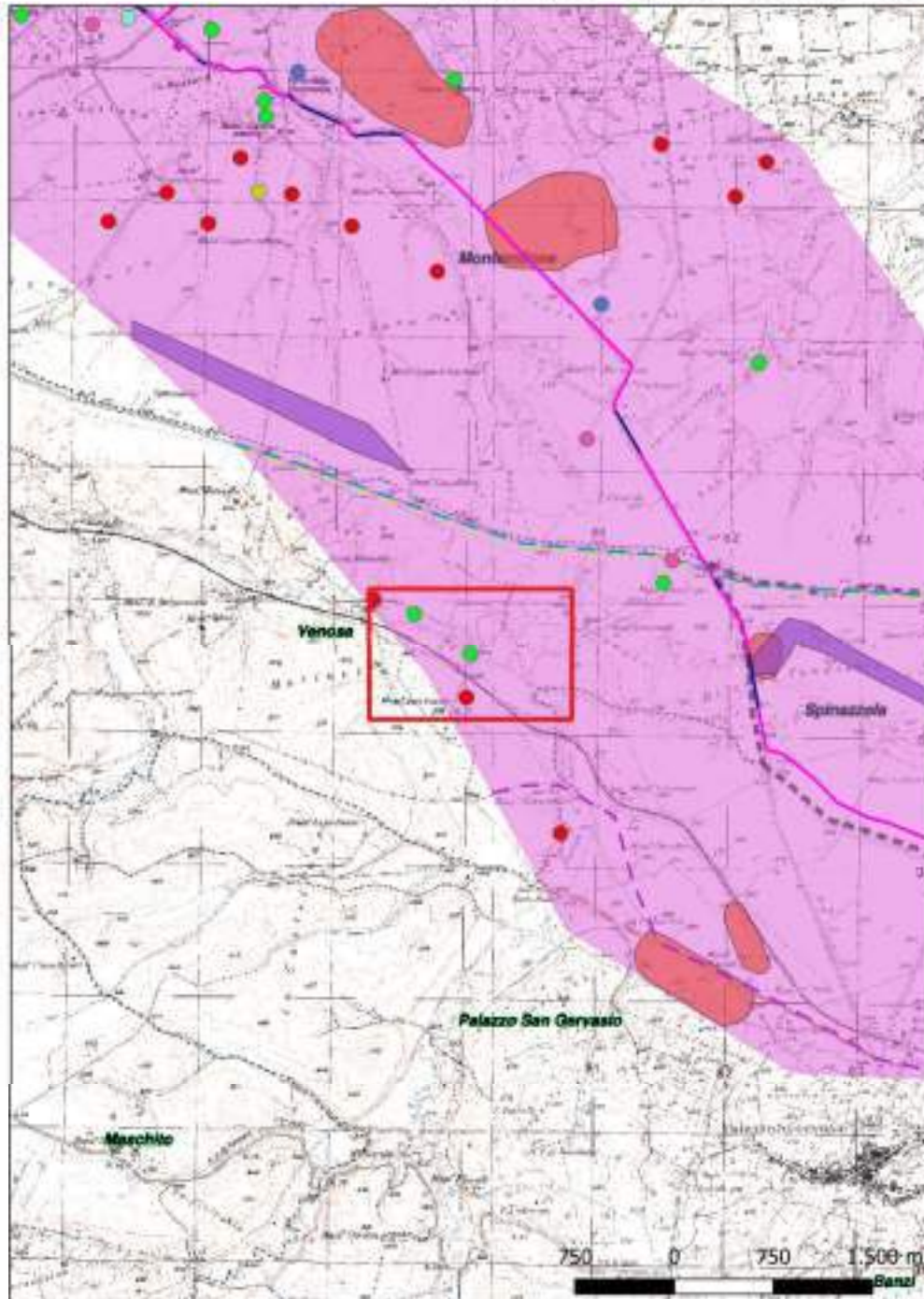
**Rischio relativo:** rischio nullo

A E di Masseria Don Giulio sono visibili frammenti di ceramica in impasto, segno di una frequentazione protostorica

Marchi M.L. - Sabbatini G., Venusia (Forma Italiae 37), Firenze 1996



## Sito 79 - 79 (SABAP-BAS\_2024\_00139-AA\_00010\_79)



**Localizzazione:** Venosa (PZ), Matinella,

**Definizione e cronologia:** area di materiale mobile, {area di frammenti fittili, area di materiale eterogeneo}. {Età Romano imperiale},

**Modalità di individuazione**{dati bibliografici}

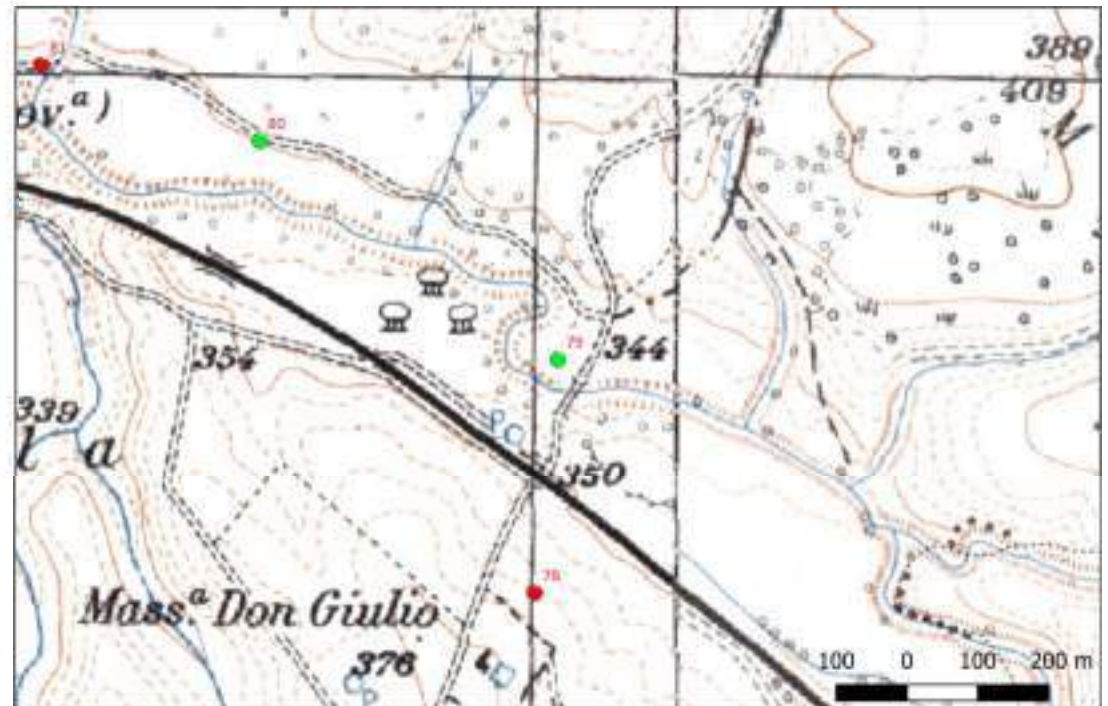
**Distanza dall'opera in progetto:**>1000 metri

**Potenziale:** potenziale alto

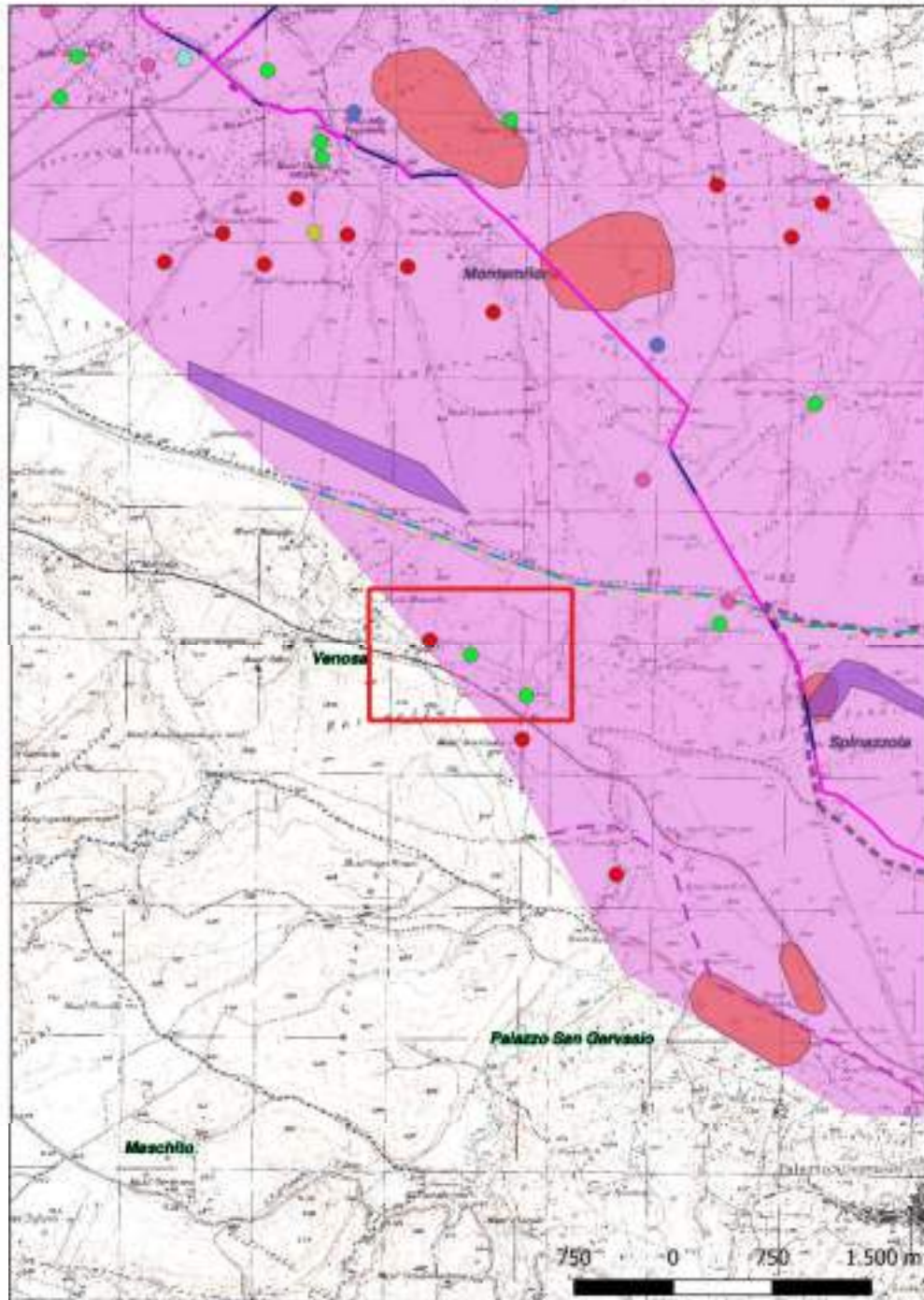
**Rischio relativo:** rischio nullo

Sulla riva destra della fiumara è situata un'area di frammenti laterizi rada di 100 mq. L'area, molto danneggiata da lavori agricoli, è relativa a un gruppo di sepolture di età imperiale

Marchi M.L. - Sabbatini G., Venusia (Forma Italiae 37), Firenze 1996



# Sito 80 - 80 (SABAP-BAS\_2024\_00139-AA\_00010\_80)



**Localizzazione:** Venosa (PZ), Matinella,

**Definizione e cronologia:** area di materiale mobile, {area di frammenti fittili, area di materiale eterogeneo}. {Età Romano repubblicana, Età Tardoantica},

**Modalità di individuazione**{dati bibliografici}

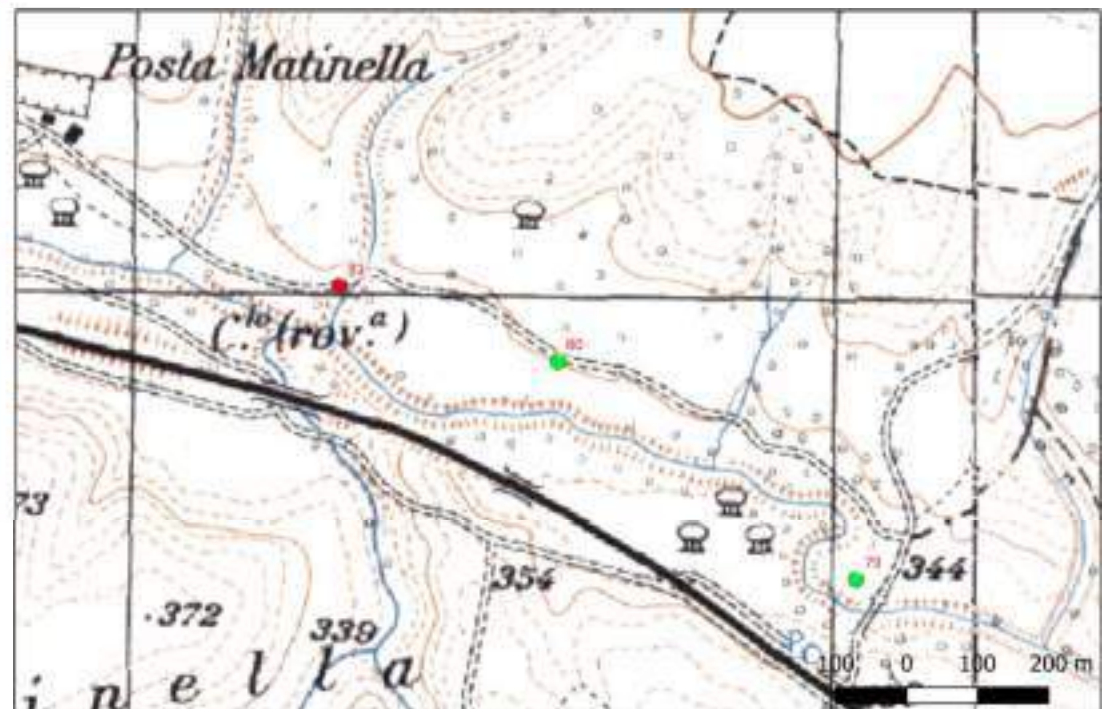
**Distanza dall'opera in progetto:**>1000 metri

**Potenziale:** potenziale alto

**Rischio relativo:** rischio nullo

Su un colle lungo la fiumara presso la linea ferroviaria è visibile un'area di 600 mq con frammenti laterizi, scapoli calcarei e ceramica. I laterizi sembrano di tipo triumvirale mentre la ceramica è altomedievale: forse l'insediamento fu realizzato riutilizzando materiali precedenti.

Marchi M.L. - Sabbatini G., Venusia (Forma Italiae 37), Firenze 1996



# Sito 81 - 81 (SABAP-BAS\_2024\_00139-AA\_00010\_81)

**Localizzazione:** Venosa (PZ), Matinella,

**Definizione e cronologia:** area di materiale mobile, {area di frammenti fittili}. {Età Romano repubblicana},

**Modalità di individuazione**{dati bibliografici}

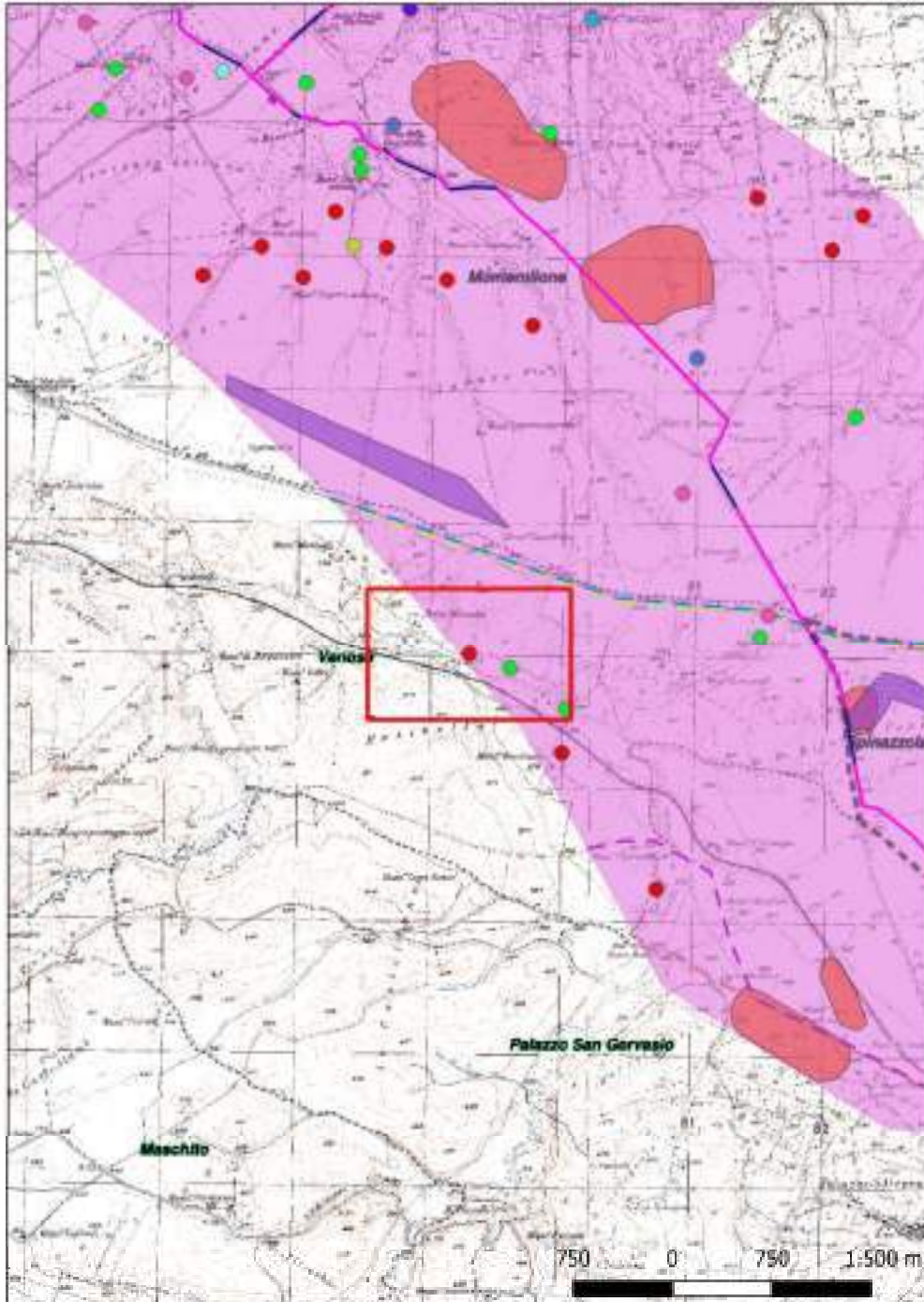
**Distanza dall'opera in progetto:**>1000 metri

**Potenziale:** potenziale alto

**Rischio relativo:** rischio nullo

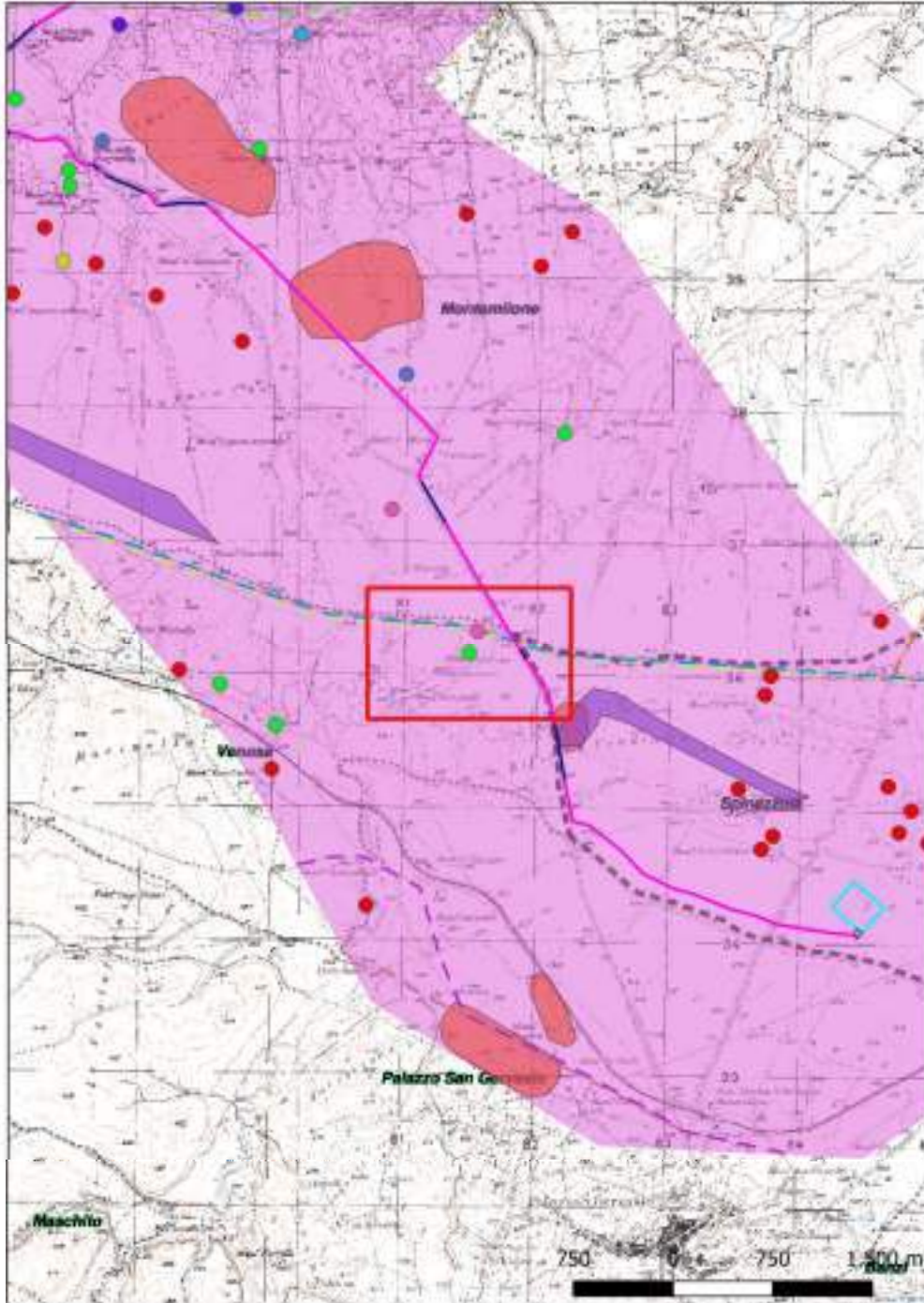
Su un pendio collinare sul lato sinistro della fiumara vi è un'area di frammenti di laterizi tra cui alcuni mal cotti e scorie di argilla e scapoli calcarei. I materiali si collegano a più fornaci dtate allietà triumvirale

Marchi M.L. - Sabbatini G., Venusia (Forma Italiae 37), Firenze 1996





# Sito 82 - 82 (SABAP-BAS\_2024\_00139-AA\_00010\_82)



**Localizzazione:** Venosa (PZ), Matinella,

**Definizione e cronologia:** area di materiale mobile, {area di frammenti fittili, area di materiale eterogeneo}. {Età Romano imperiale, Età Tardoantica},

**Modalità di individuazione**{dati bibliografici}

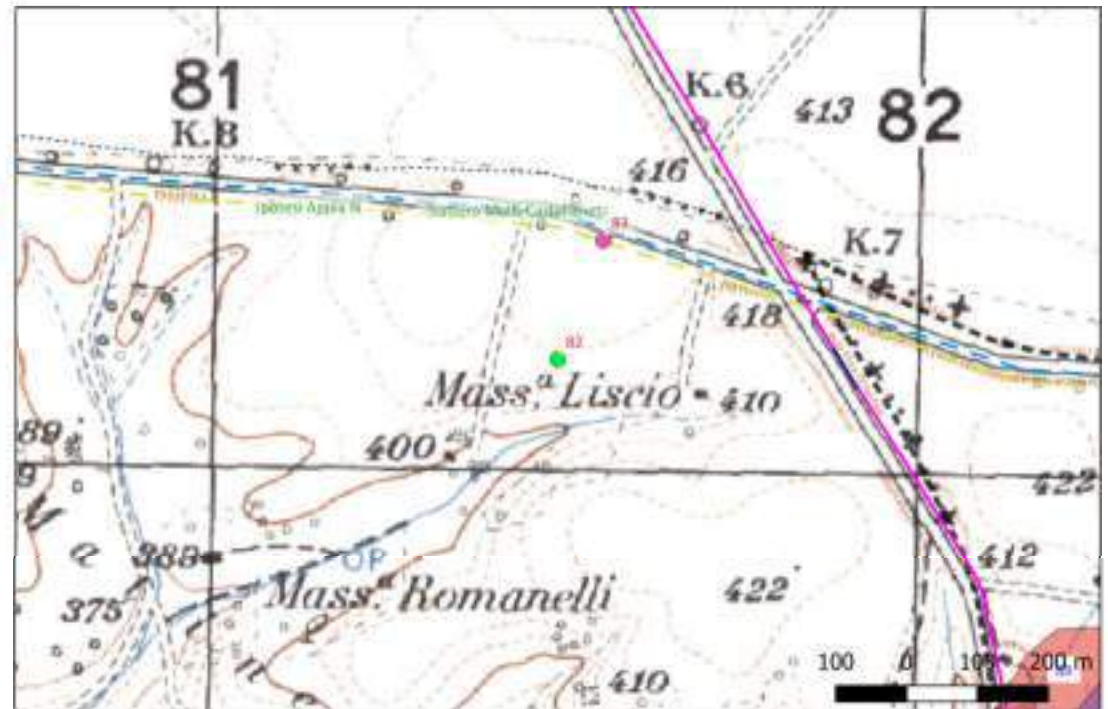
**Distanza dall'opera in progetto:**100-200 metri

**Potenziale:** potenziale alto

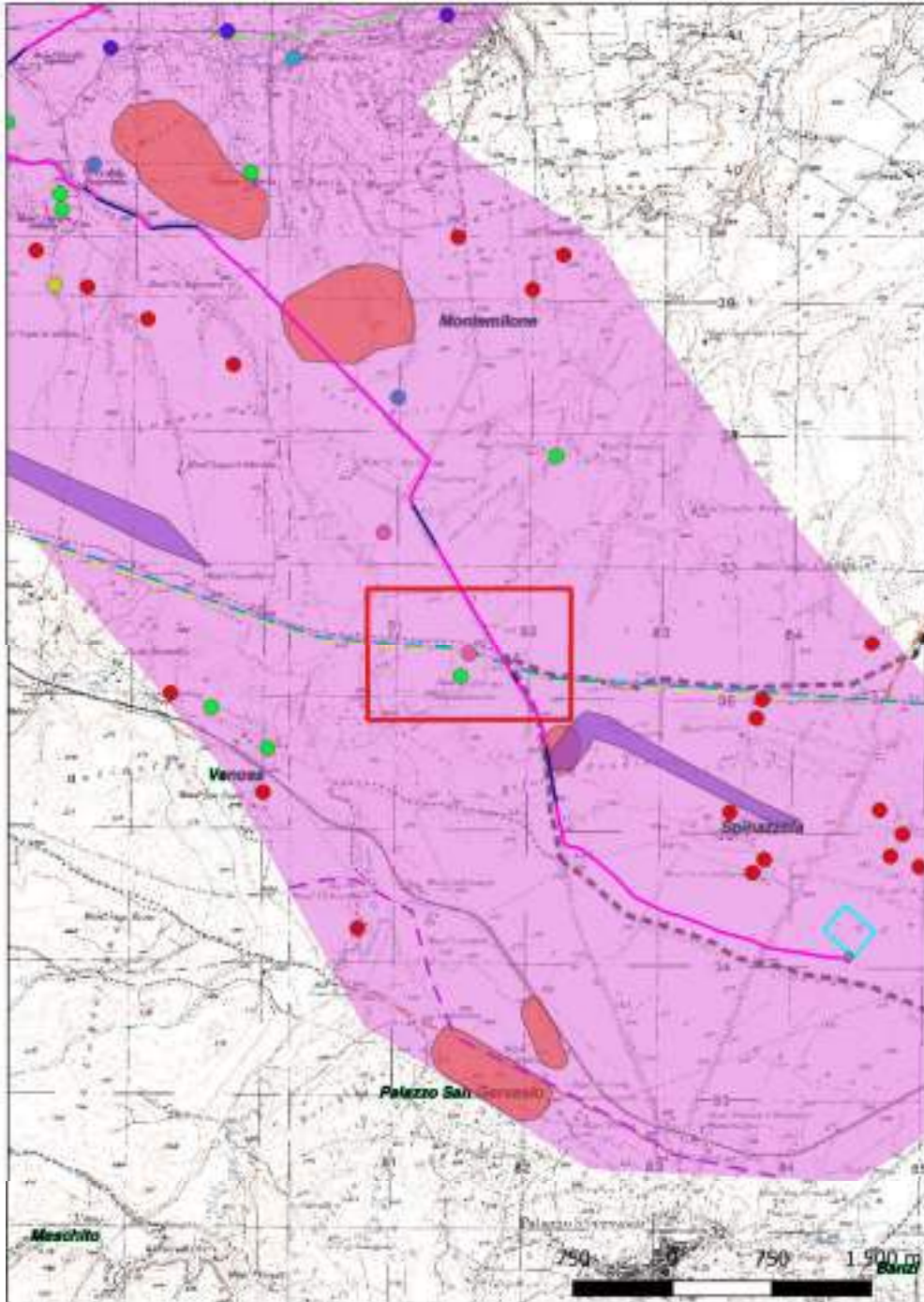
**Rischio relativo:** rischio alto

A Sud della strada provinciale S. Lucia su un terreno pianeggiante si trova una superficie di mq 200 ricoperta da scaglie di arenaria, tegole e coppi, ceramica comune acroma, sigillata italiana, sigillata africana A2, C2, D, D1 ed E, pareti di dolia e un frammento di macina granaria di trachite. Da segnalare: Sigillata africana A2. 1 fr. orlo di coppa, tipo Lamboglia 1c, III sec. d.C Sigillata africana C2. 1 orlo di bicchiere tipo Pallares 33 bis. Eta` flavia-traianea. Attestato i contesti dall'eta` flavia alla prima meta` del II sec. d.C. Sigillata africana E. 1 orlo di piatto, tipo Hays 62a, n. 5, 350-425 d.C. Inseadimento rurale di eta` imperiale e tardo antica (I-V sec. d.C.)

M. L. Marchi, Ager Venusinus II. Forma Italiae 43, Firenze 2010



## Sito 83 - 83 (SABAP-BAS\_2024\_00139-AA\_00010\_83)



**Localizzazione:** Venosa (PZ), Matinella,

**Definizione e cronologia:** area di materiale mobile, {area di frammenti fittili, area di frammenti fittili e materiali da costruzione, area di materiale eterogeneo}. {Età Romano imperiale},

**Modalità di individuazione**{dati bibliografici}

**Distanza dall'opera in progetto:**100-200 metri

**Potenziale:** potenziale alto

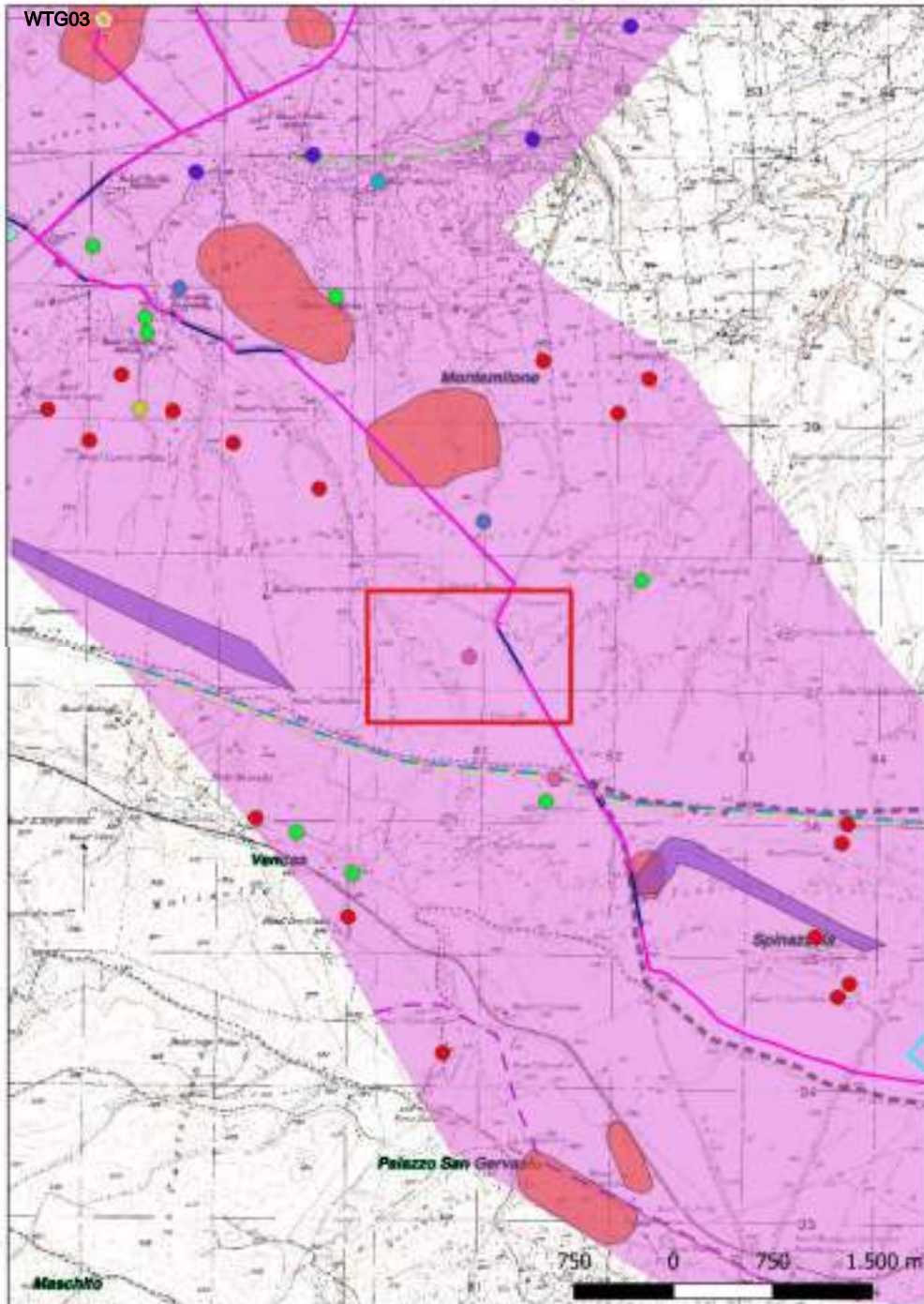
**Rischio relativo:** rischio alto

A Sud della medesima strada, e non lontano dal precedente sito, si trova su un terreno pianeggiante una superficie di mq 375 ricoperta da pietre, scaglie di arenaria, tegole e coppi, ceramica comune acroma e sigillata itlica, e un frammento di macina granaria di trachite. Struttura rurale della prima età imperiale

M. L. Marchi, Ager Venusinus II. Forma Italiae 43, Firenze 2010



# Sito 84 - 84 (SABAP-BAS\_2024\_00139-AA\_00010\_84)



**Localizzazione:** Montemilone (PZ), Lupara,

**Definizione e cronologia:** area di materiale mobile, {area di frammenti fittili, area di frammenti fittili e materiali da costruzione, area di materiale eterogeneo}. {Età Romana},

**Modalità di individuazione**{dati bibliografici}

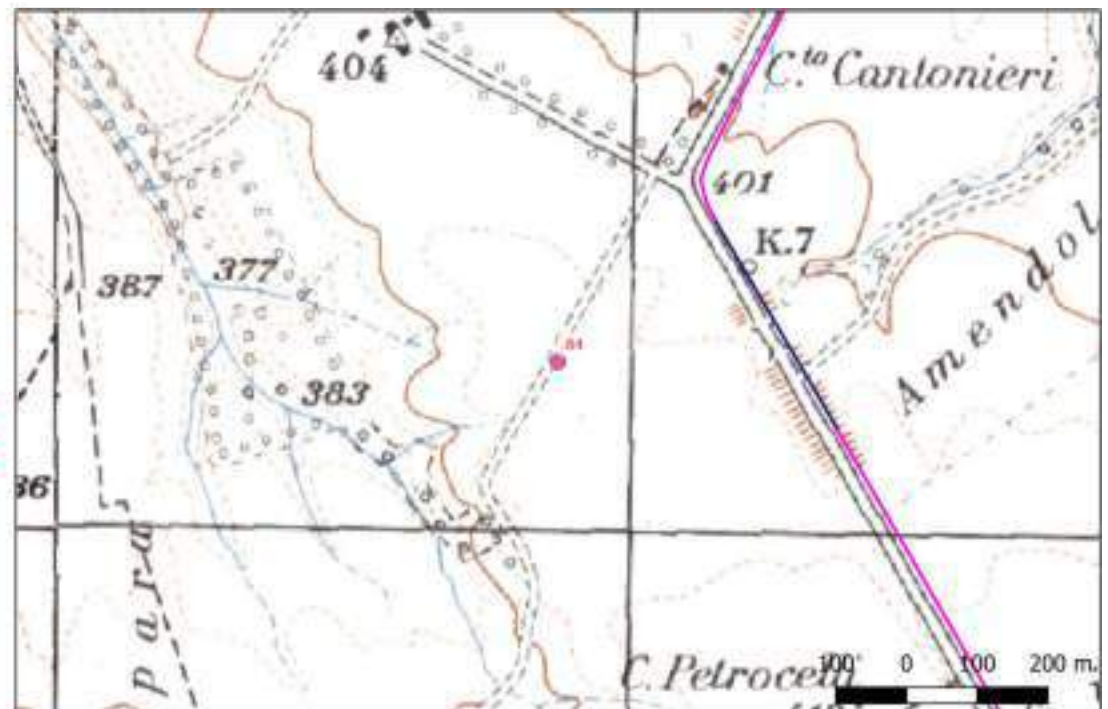
**Distanza dall'opera in progetto:**200-500 metri

**Potenziale:** potenziale alto

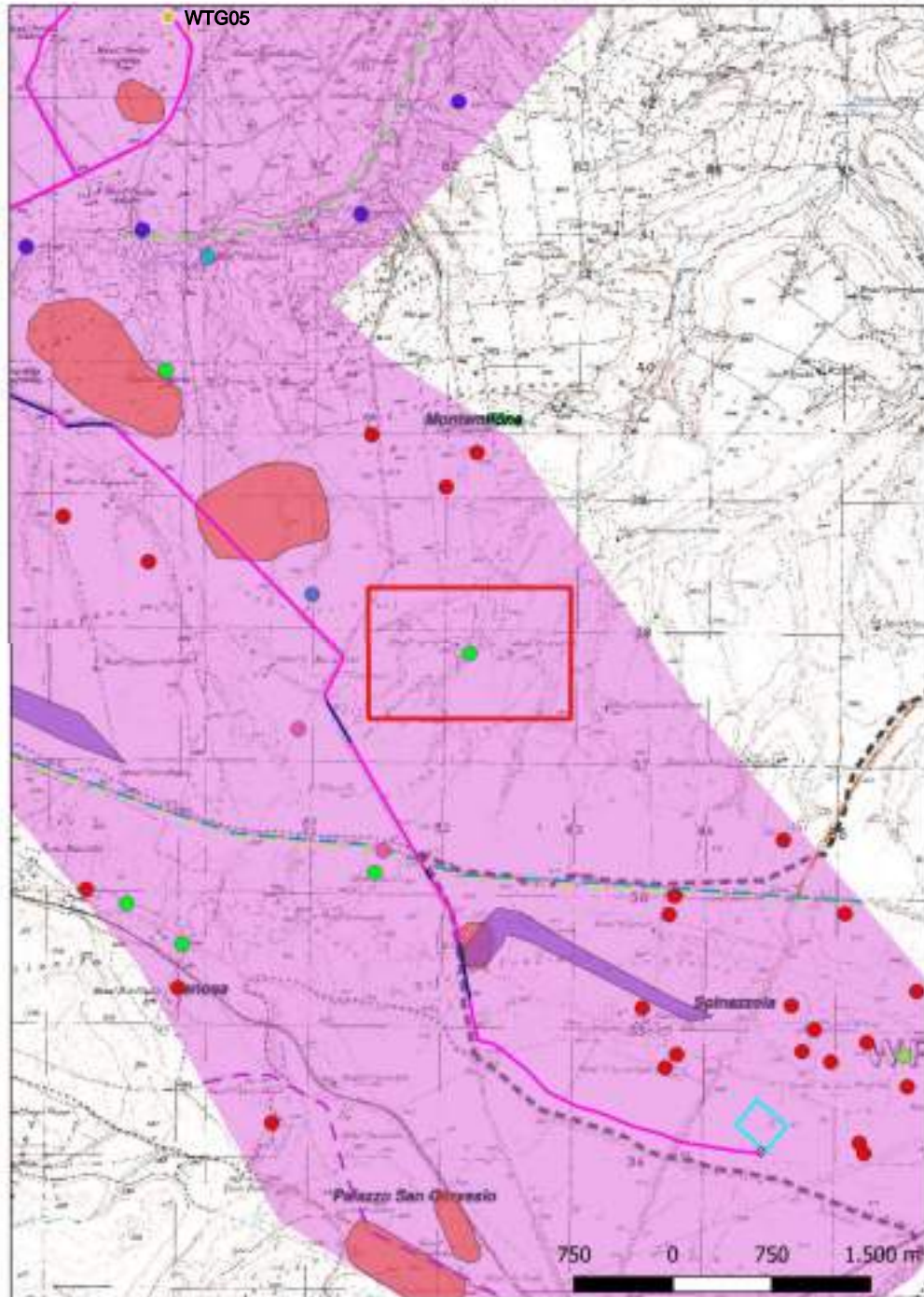
**Rischio relativo:** rischio medio

Su un terreno leggermente pendente verso Sud-Ovest, all'inizio di un vallone si rinviene un'area di 200 mq ricoperta da pietre tegole e coppi, ceramica comune acroma molto frantumata e pareti di dolia. Insediamento rurale di età incerta (probabilmente romana)

M. L. Marchi, Ager Venusinus II. Forma Italiae 43, Firenze 2010



# Sito 85 - 85 (SABAP-BAS\_2024\_00139-AA\_00010\_85)



**Localizzazione:** Montemilone (PZ), Ginestrelli,

**Definizione e cronologia:** area di materiale mobile, {area di frammenti fittili, area di materiale eterogeneo}. {Età Romano repubblicana, Età Tardoantica},

**Modalità di individuazione**{dati bibliografici}

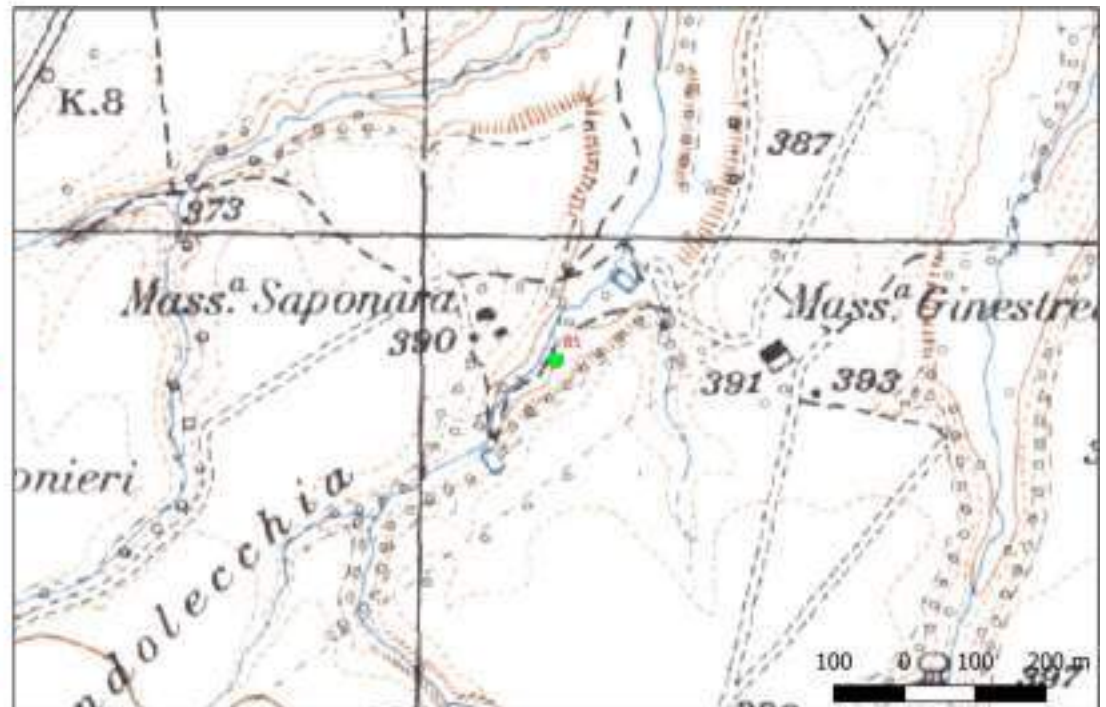
**Distanza dall'opera in progetto:**>1000 metri

**Potenziale:** potenziale alto

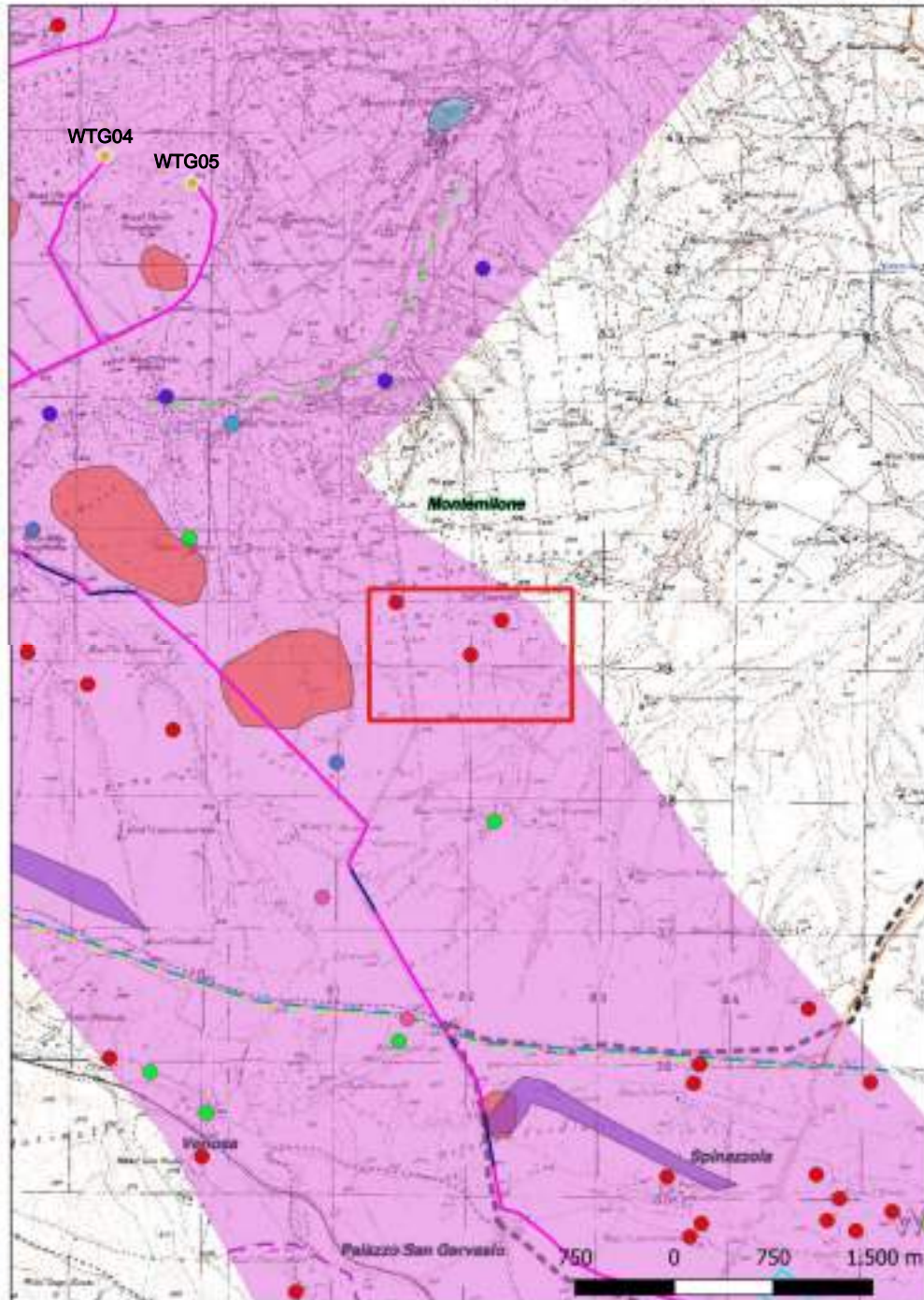
**Rischio relativo:** rischio basso

Arece di dispersione di fr. ceramici individuate nel corso delle indagini territoriali condotte dall'Università di Roma "La Sapienza", individuati sulla sommità (sito 964) e lungo il pianoro (sito 963). I fr. ceramici e laterizi indicano la presenza di un insediamento rurale di epoca repubblicana/imperiale con una continuità d'uso fino all'età tardo antica

M. L. Marchi, Ager Venusinus II. Forma Italiae 43, Firenze 2010



# Sito 86 - 86 (SABAP-BAS\_2024\_00139-AA\_00010\_86)



**Localizzazione:** Montemilone (PZ), La Medicanna,

**Definizione e cronologia:** area di materiale mobile, {area di frammenti fittili}. {Età Arcaica},

**Modalità di individuazione**{dati bibliografici}

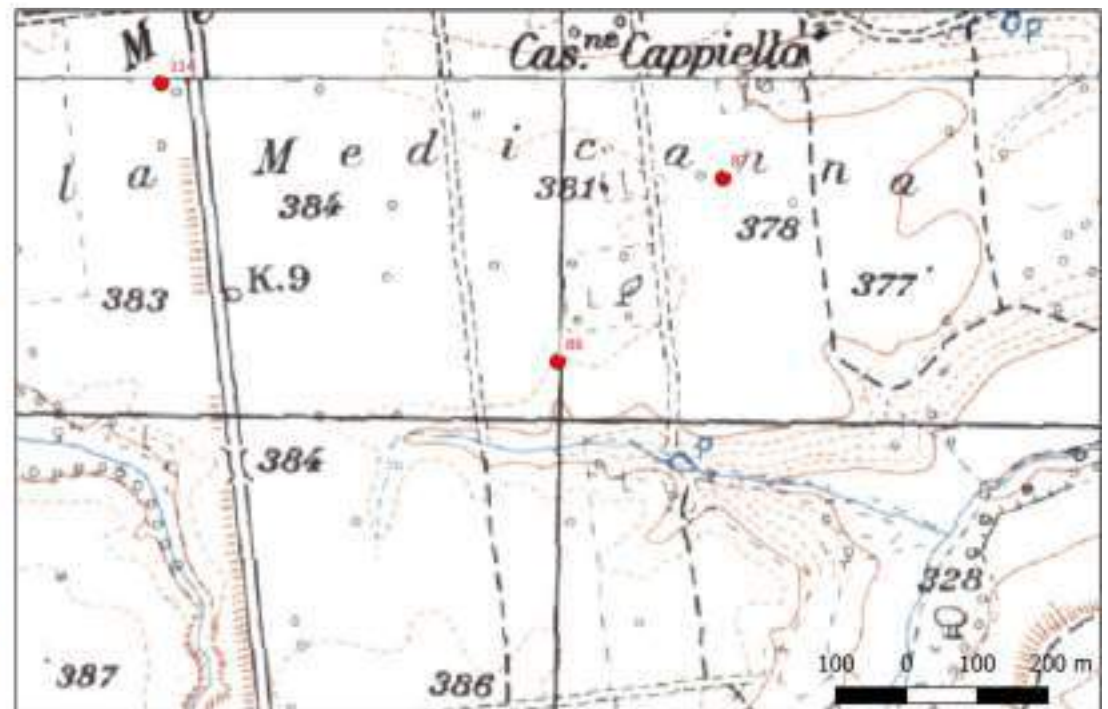
**Distanza dall'opera in progetto:**>1000 metri

**Potenziale:** potenziale alto

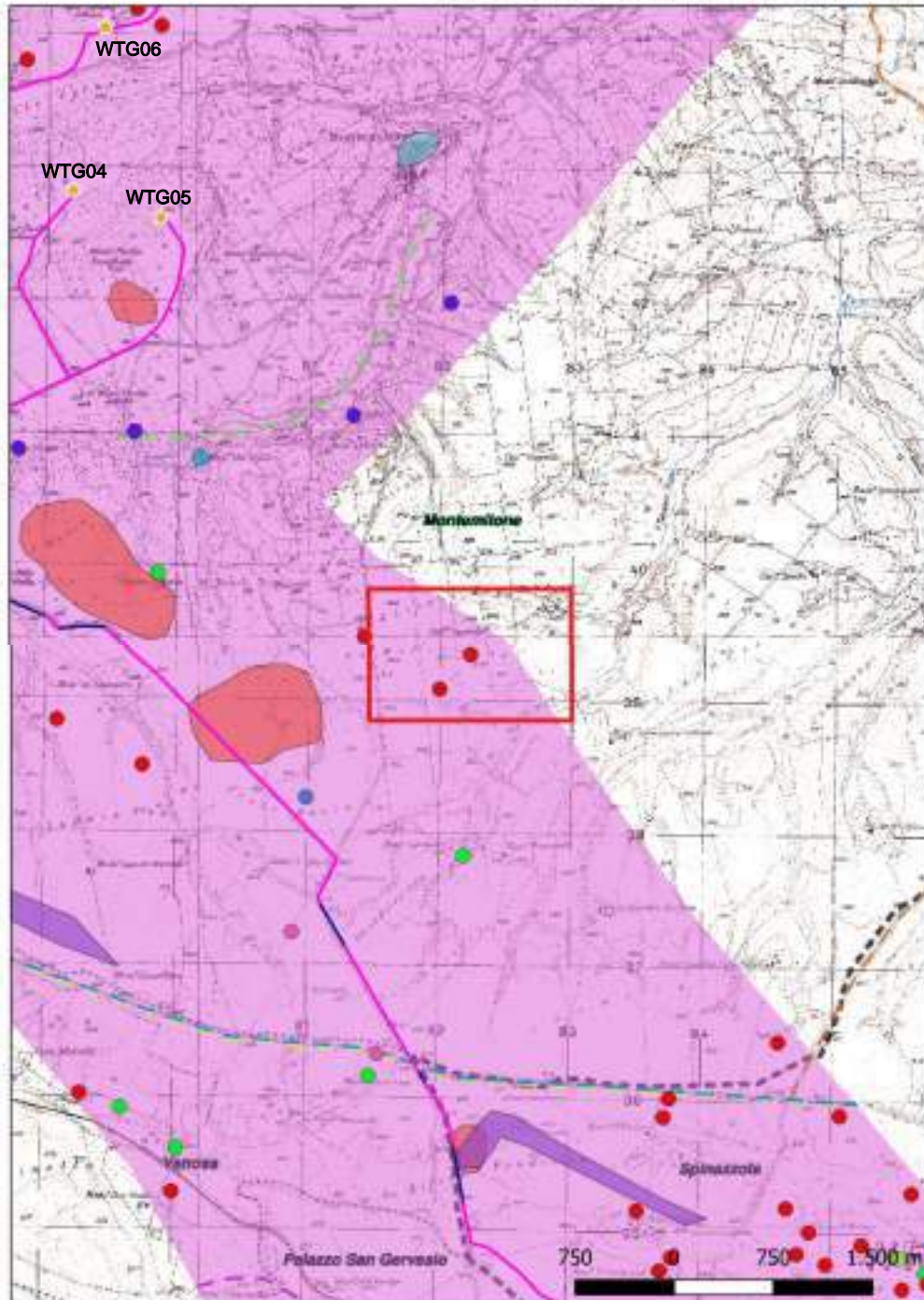
**Rischio relativo:** rischio nullo

Area di dispersione di fr. ceramici (v. nera, dolia, pesi da telaio e laterizi) individuata nel corso delle indagini territoriali condotte dall'Università di Roma "La Sapienza", che rimandano ad un insediamento rurale preromano. In particolare si segnala la presenza di antefisse che alludono alla presenza di una struttura palaziale e/o culturale.

M. L. Marchi, Ager Venusinus II. Forma Italiae 43, Firenze 2010



# Sito 87 - 87 (SABAP-BAS\_2024\_00139-AA\_00010\_87)



**Localizzazione:** Montemilone (PZ), La Medicanna,

**Definizione e cronologia:** area di materiale mobile, {area di frammenti fittili}. {Età Arcaica},

**Modalità di individuazione**{dati bibliografici}

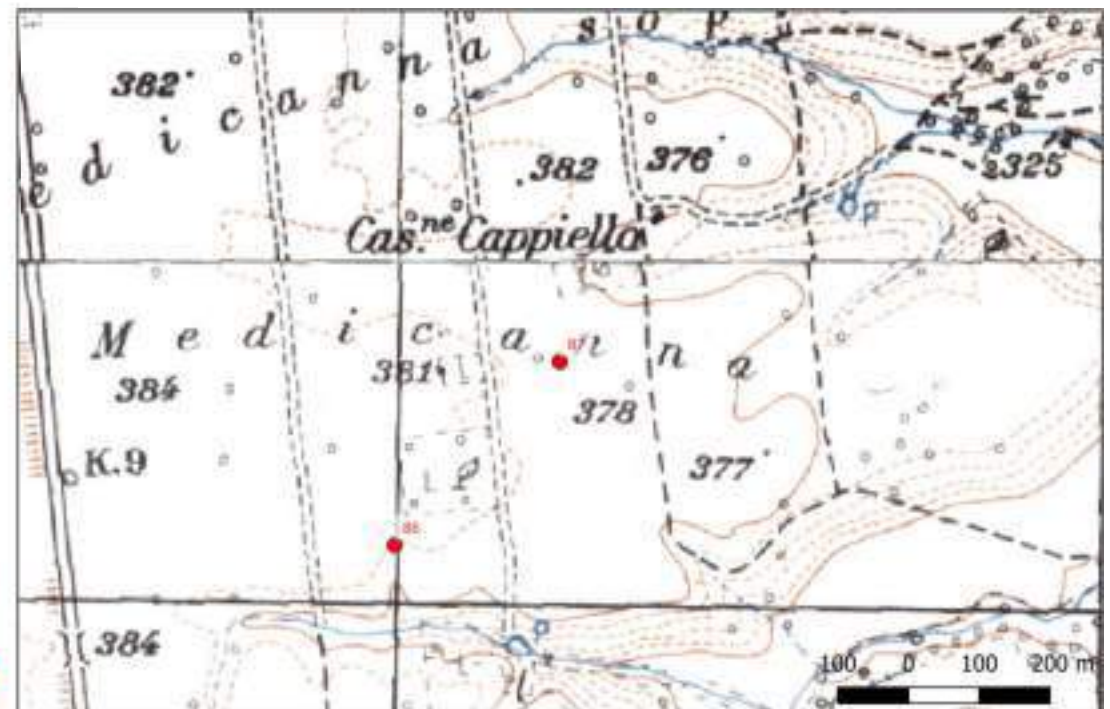
**Distanza dall'opera in progetto:**>1000 metri

**Potenziale:** potenziale alto

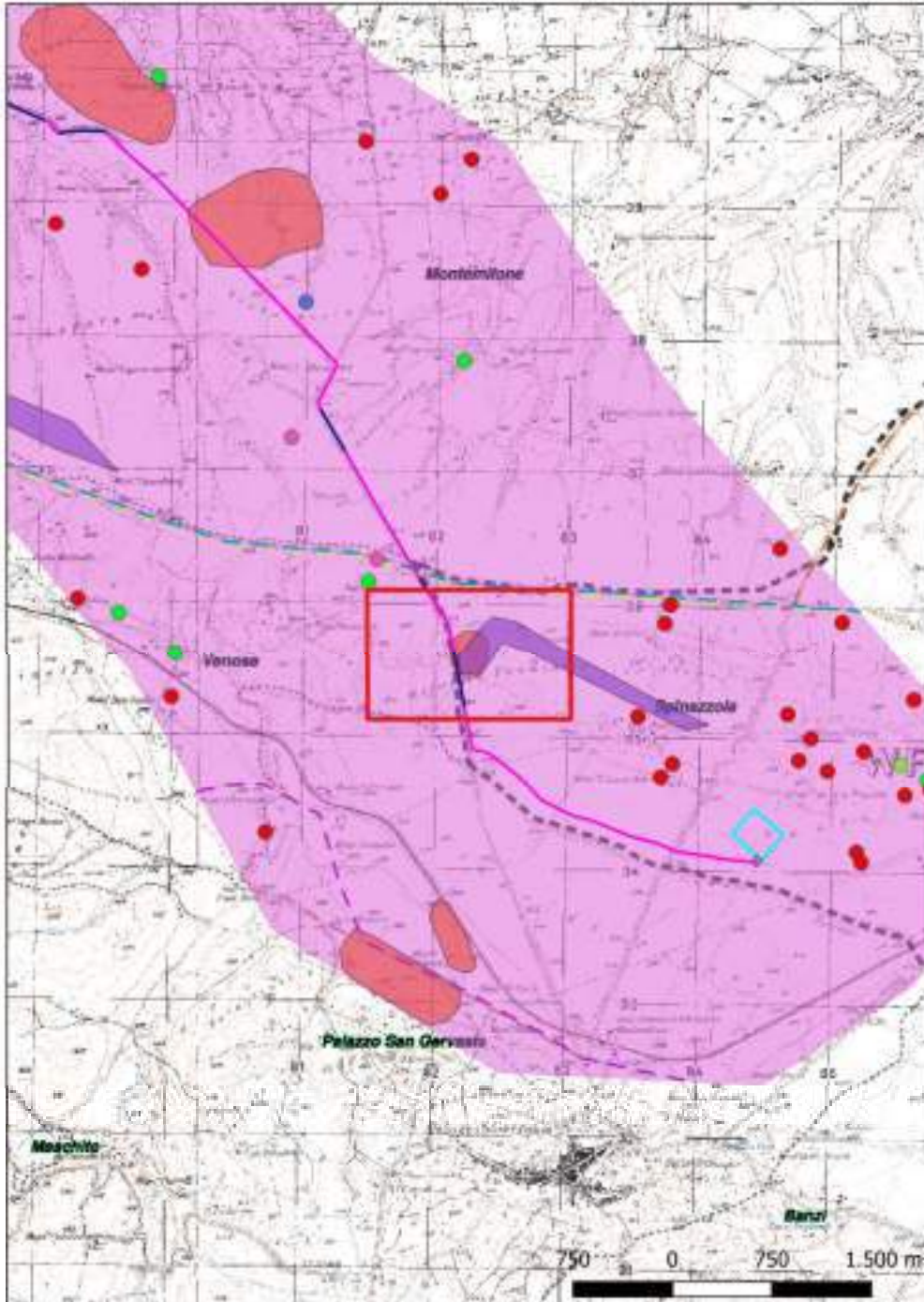
**Rischio relativo:** rischio nullo

Area di dispersione di fr. ceramici (v. nera, dolia, pesi da telaio e laterizi) individuata nel corso delle indagini territoriali condotte dall'Università di Roma "La Sapienza", che rimandano ad un insediamento rurale preromano. In particolare si segnala la presenza di antefisse che alludono alla presenza di una struttura palaziale e/o culturale.

M. L. Marchi, Ager Venusinus II. Forma Italiae 43, Firenze 2010



## Sito 88 - 88 (SABAP-BAS\_2024\_00139-AA\_00010\_88)



**Localizzazione:** Venosa (PZ), Riforma Fondiaria,

**Definizione e cronologia:** area di materiale mobile, {area di frammenti fittili, area di frammenti fittili e materiali da costruzione, area di materiale eterogeneo}. {Età del Ferro, Età Romano imperiale},

**Modalità di individuazione:** {dati bibliografici}

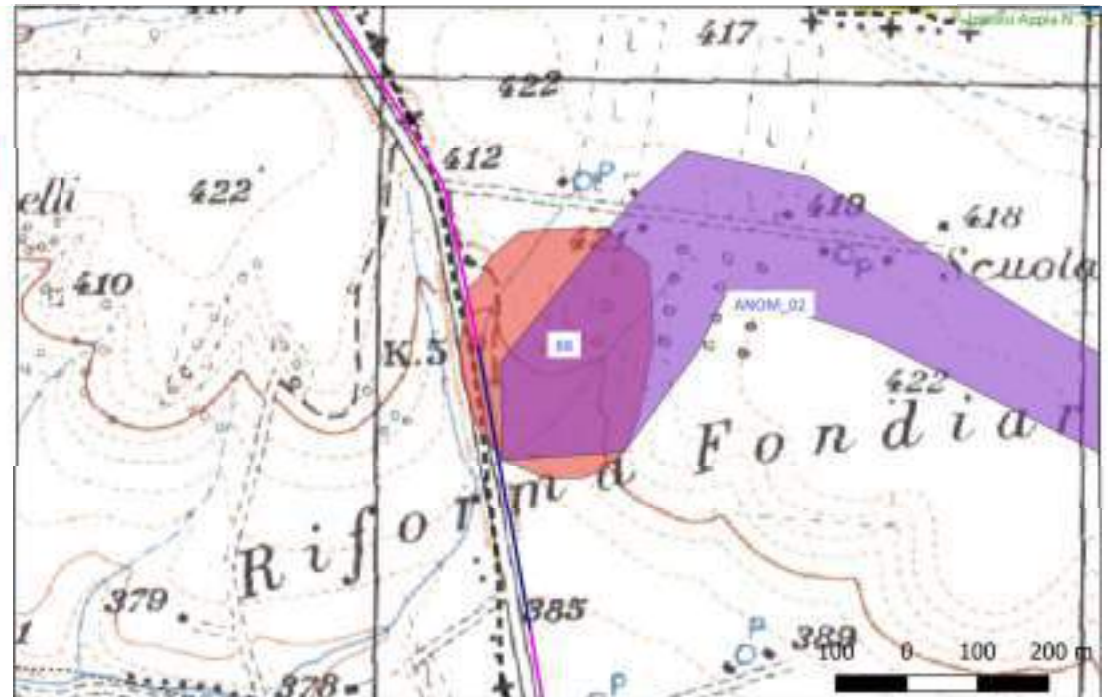
**Distanza dall'opera in progetto:** 20-50 metri

**Potenziale:** potenziale alto

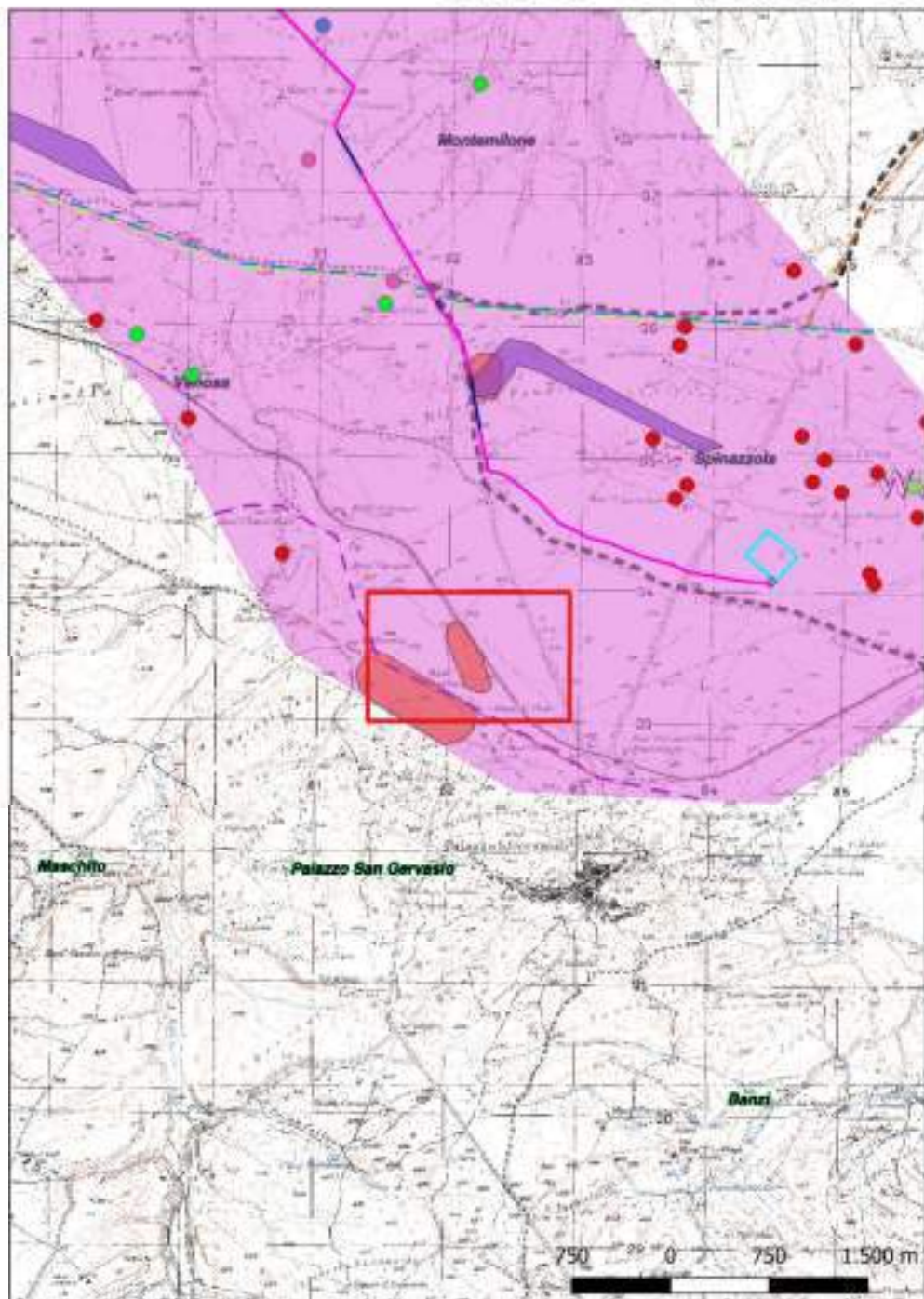
**Rischio relativo:** rischio alto

Si identifica con un'unica ampia area di fr. ceramici individuate lungo il limite comunale (siti 957-959 Ager Venusinus II). Ad una struttura rurale della prima età imperiale rimandano i siti 957-958. Interessante è il sito 958, che si riferisce a due distinti nuclei afferenti ad un sepolcreto composto sepolture di età imperiale. Il sito 959, invece, posto lungo il pendio collinare rivolto a Sud-Ovest, restituisce esclusivamente fr. ceramici in impasto dell'età del Ferro

M. L. Marchi, Ager Venusinus II. Forma Italiae 43, Firenze 2010



## Sito 89 - 89 (SABAP-BAS\_2024\_00139-AA\_00010\_89)



**Localizzazione:** Palazzo San Gervasio (PZ), Piano di Palazzo-Masseria Pizzuti,

**Definizione e cronologia:** area di materiale mobile, {area di frammenti fittili, area di frammenti fittili e materiali da costruzione, area di materiale eterogeneo}. {Età Romano imperiale},

**Modalità di individuazione:** {dati bibliografici}

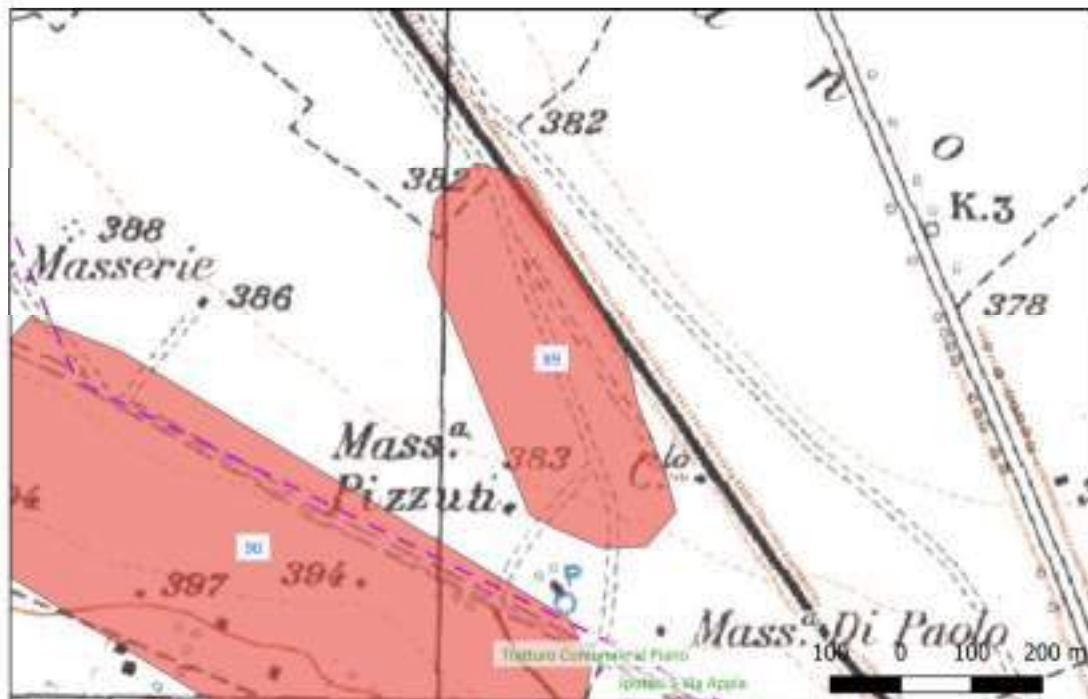
**Distanza dall'opera in progetto:** 500-1000 metri

**Potenziale:** potenziale alto

**Rischio relativo:** rischio basso

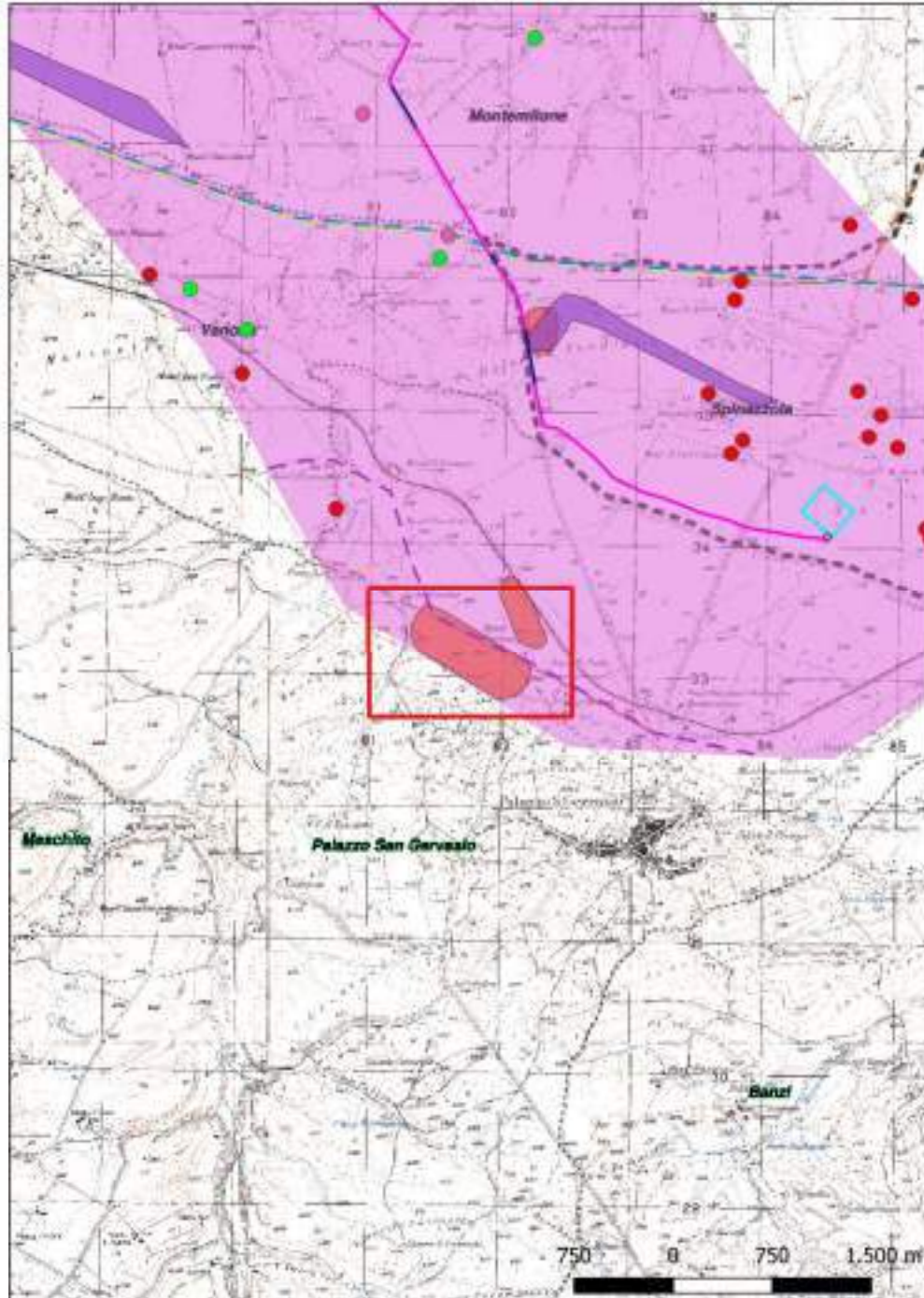
Estese aree dispersione di fr. ceramici poste lungo la stradina che conduce alla ferrovia e riferibili ad una struttura rurale di età romana riferibile ad un più vasto abitato (sito 888 Ager Venusinus II).

M. L. Marchi, Ager Venusinus II. Forma Italiae 43, Firenze 2010





# Sito 90 - 90 (SABAP-BAS\_2024\_00139-AA\_00010\_90)



**Localizzazione:** Palazzo San Gervasio (PZ), Piani di Palazzo-Mandra,

**Definizione e cronologia:** area di materiale mobile, {area di frammenti fittili, area di frammenti fittili e materiali da costruzione, area di materiale eterogeneo}. {Età Arcaica, Età Romana, Età Romano repubblicana, Età Romano imperiale, Età Tardoantica},

**Modalità di individuazione:** {dati bibliografici}

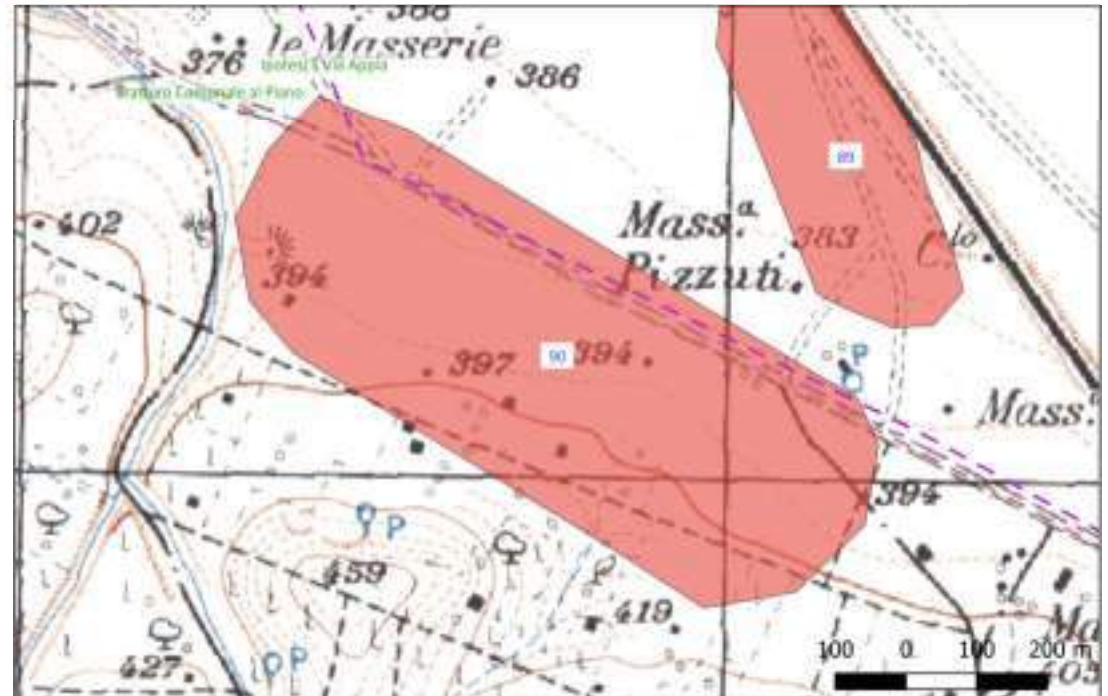
**Distanza dall'opera in progetto:** >1000 metri

**Potenziale:** potenziale alto

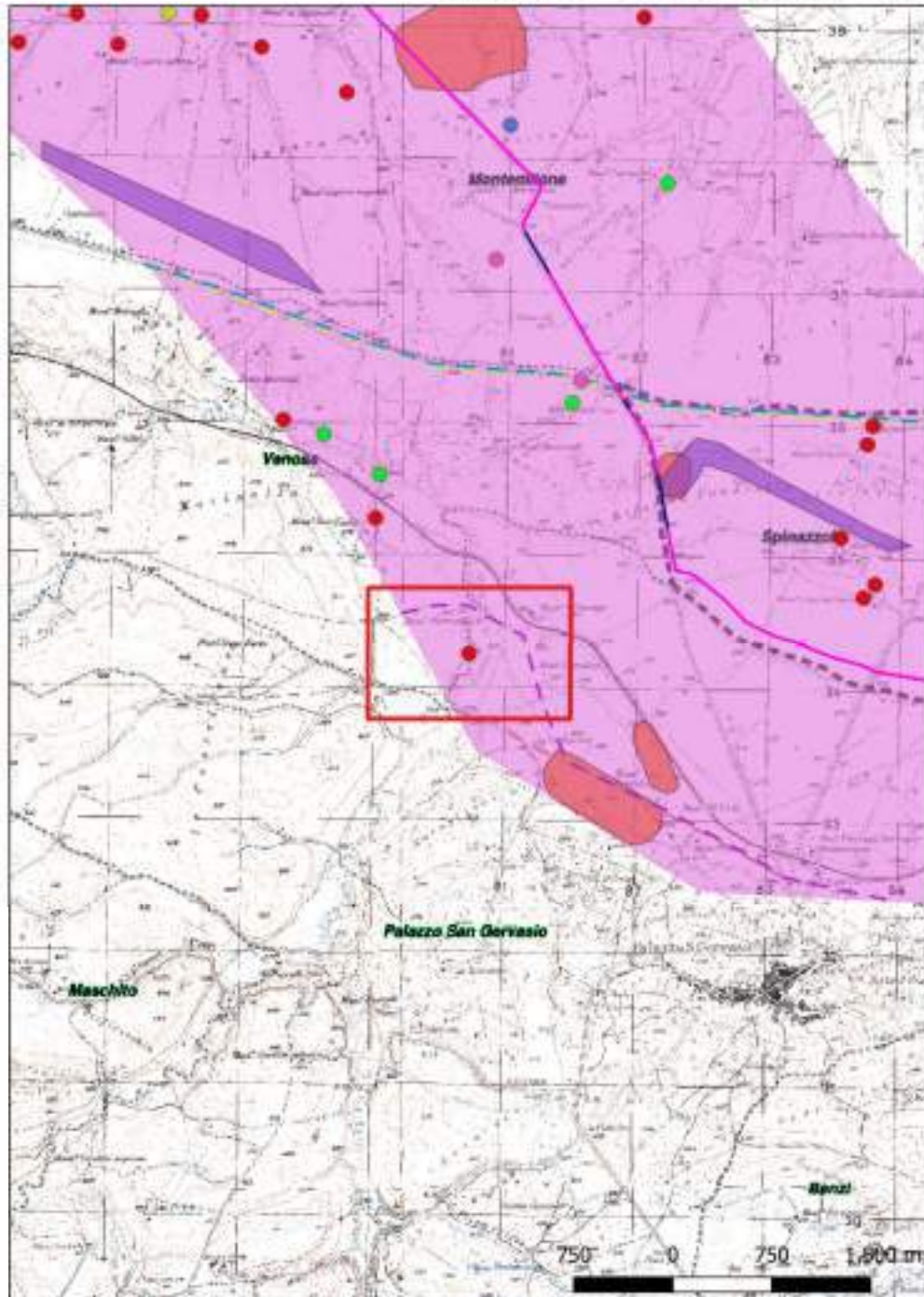
**Rischio relativo:** rischio nullo

Si identificano con un unico MOSI ampie aree di fr. ceramici individuate in un ampio areale posto a ridosso del Tratturo di Palazzo San Gervasio 45 –Tratturo comunale al Piano. I siti 886-887 si riferiscono ad un insediamento di epoca preromana posto lungo la stradina che porta a Ponte Rotto. I siti 884-885; 888-903, invece, presentano estensioni piuttosto disomogenee e piuttosto dilavate, che variano da 100 a 10.000 mq (sito 903) e riferibili a strutture di epoca repubblicana/imperiale riferibili ad un insediamento piuttosto strutturato che continua ad essere frequentato fino all'età tardo antica. Molti reperti risultano rimpiegati nelle strutture rurali moderne.

M. L. Marchi, Ager Venusinus II. Forma Italiae 43, Firenze 2010



# Sito 91 - 91 (SABAP-BAS\_2024\_00139-AA\_00010\_91)



**Localizzazione:** Venosa (PZ), Fiumara Venosa-Masseria Pietrocelli,

**Definizione e cronologia:** area di materiale mobile, {area di frammenti fittili}. {Età Romano repubblicana},

**Modalità di individuazione**{dati bibliografici}

**Distanza dall'opera in progetto:**>1000 metri

**Potenziale:** potenziale alto

**Rischio relativo:** rischio nullo

Lungo il limite della fiumara di Venosa, si individua un'area di dispersione di fr. ceramici e laterizi riferibili ad un insediamento rurale di età repubblicana.

M. L. Marchi, Ager Venusinus II. Forma Italiae 43, Firenze 2010



## Sito 92 - 92 (SABAP-BAS\_2024\_00139-AA\_00010\_92)

**Localizzazione:** Montemilone (PZ), Masseria Casalini S. Andreani,

**Definizione e cronologia:** area di materiale mobile, {area di frammenti fittili}. {Età Tardoantica},

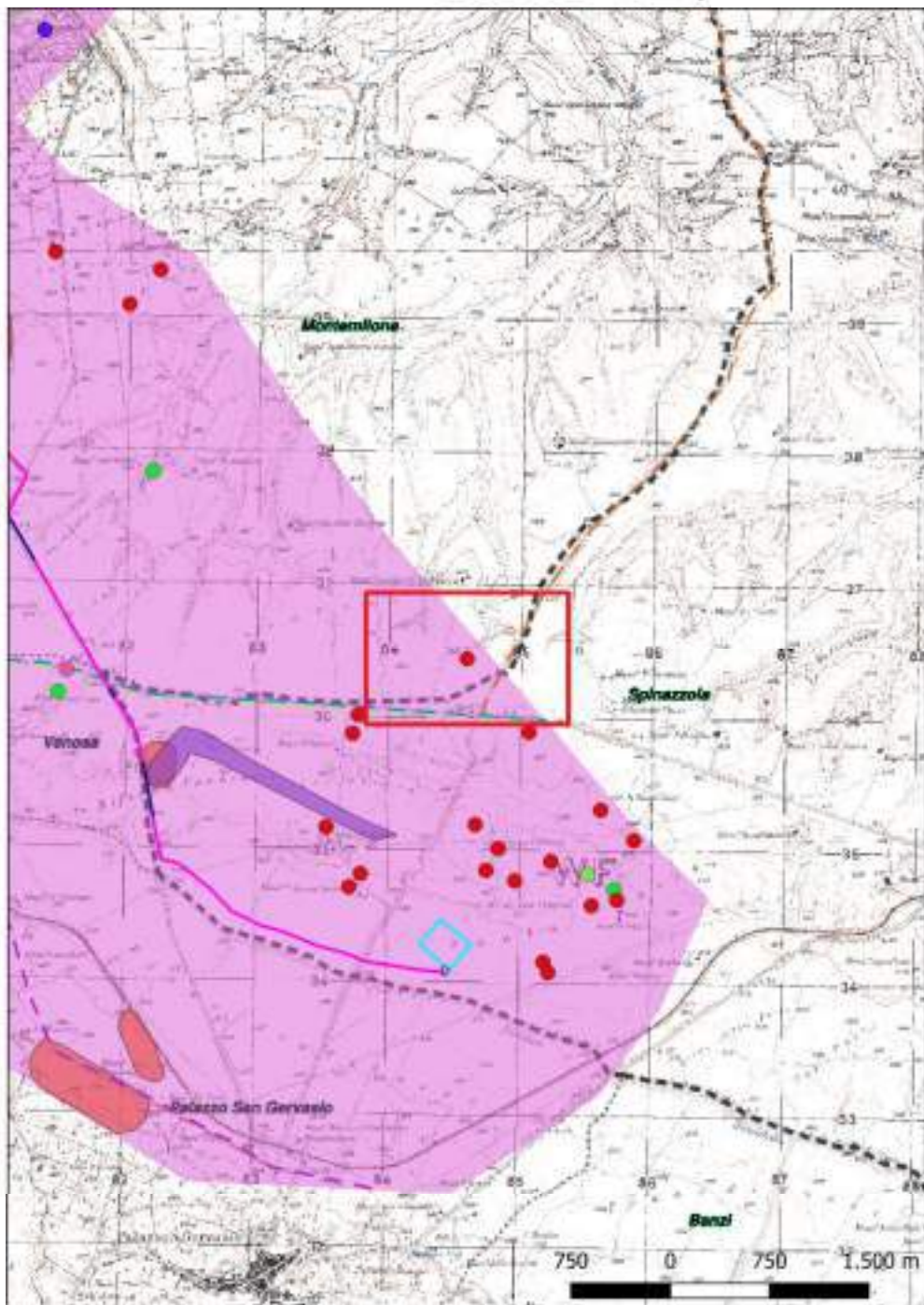
**Modalità di individuazione**{dati bibliografici}

**Distanza dall'opera in progetto:**>1000 metri

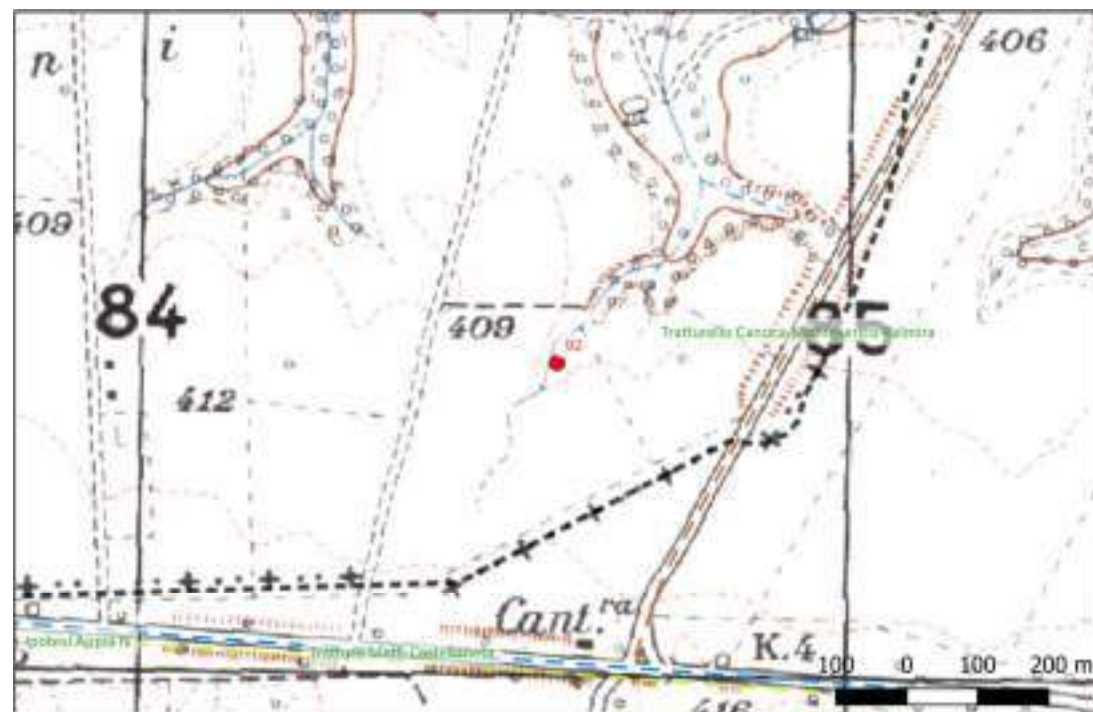
**Potenziale:** potenziale alto

**Rischio relativo:** rischio nullo

Area di frammenti fittili di 1600 mq, riferibili ad una probabile struttura rurale di età tardoantica



M. L. Marchi, Ager Venusinus II. Forma Italiae 43, Firenze 2010



## Sito 93 - 93 (SABAP-BAS\_2024\_00139-AA\_00010\_93)

**Localizzazione:** Spinazzola (BT), Strada Provinciale S. Lucia,

**Definizione e cronologia:** area di materiale mobile, {area di frammenti fittili}. {non determinabile},

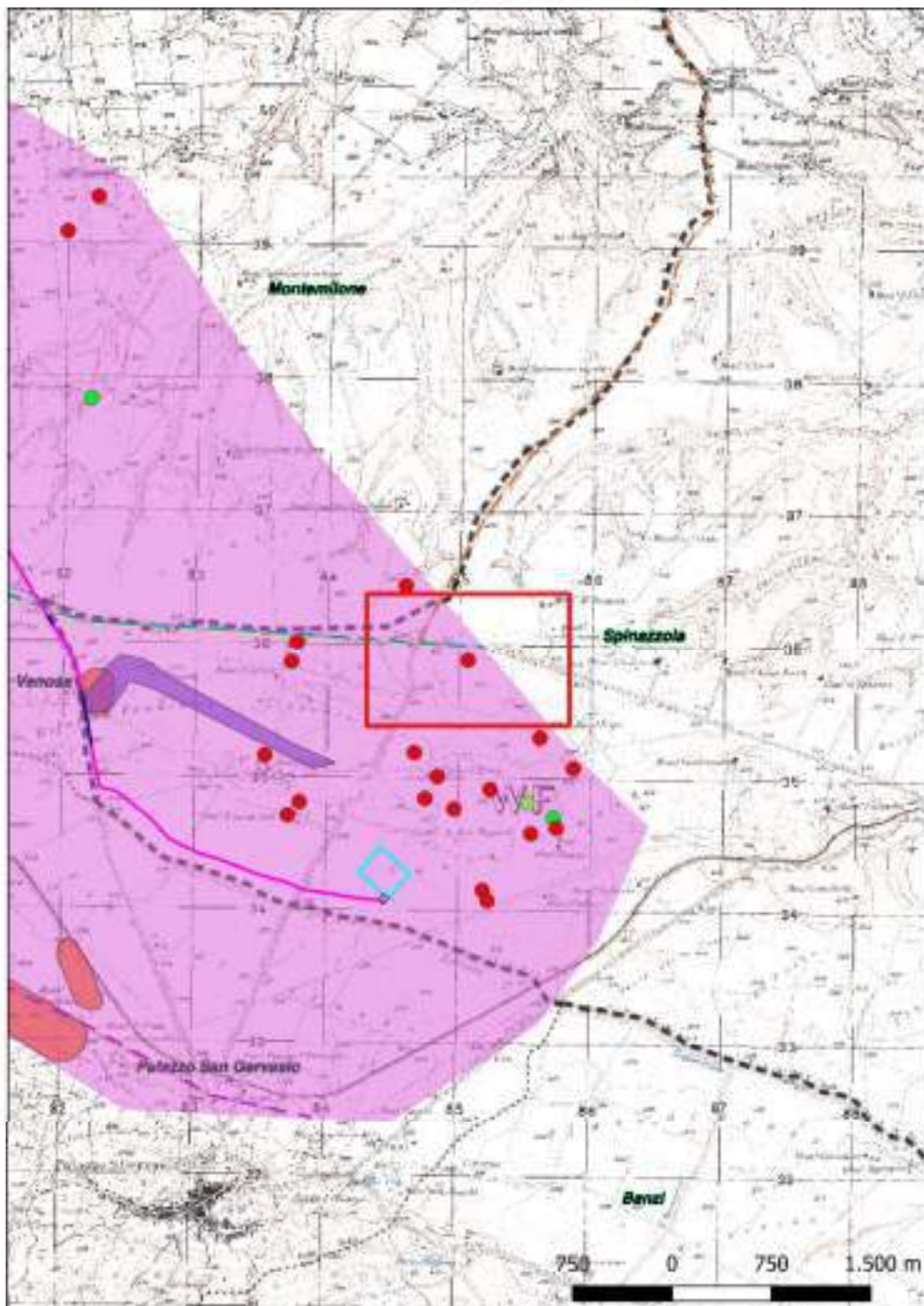
**Modalità di individuazione**{dati bibliografici}

**Distanza dall'opera in progetto:**>1000 metri

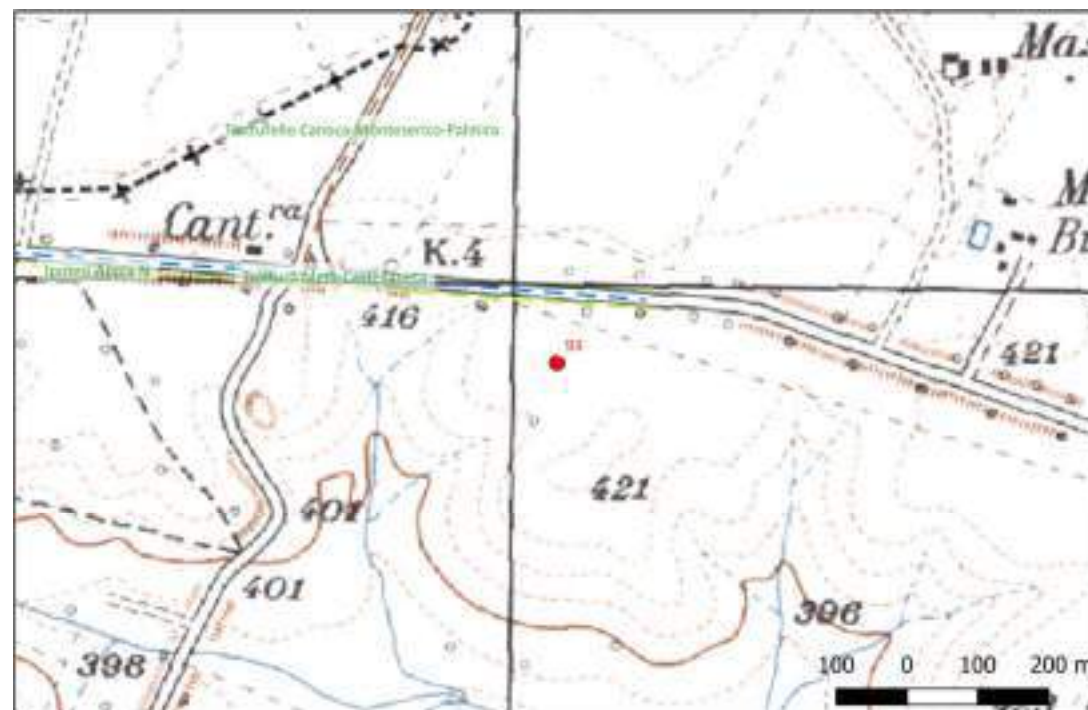
**Potenziale:** potenziale alto

**Rischio relativo:** rischio nullo

Area di frammenti fittili di circa 450 mq, con presenza di frammenti ossei, di incerta definizione



M. L. Marchi, Ager Venusinus II. Forma Italiae 43, Firenze 2010



## Sito 94 - 94 (SABAP-BAS\_2024\_00139-AA\_00010\_94)

**Localizzazione:** Spinazzola (BT), Valle Oscura-Masseria D'Errico,

**Definizione e cronologia:** area di materiale mobile, {area di frammenti fittili}. {Età Romano repubblicana, Età Romano imperiale},

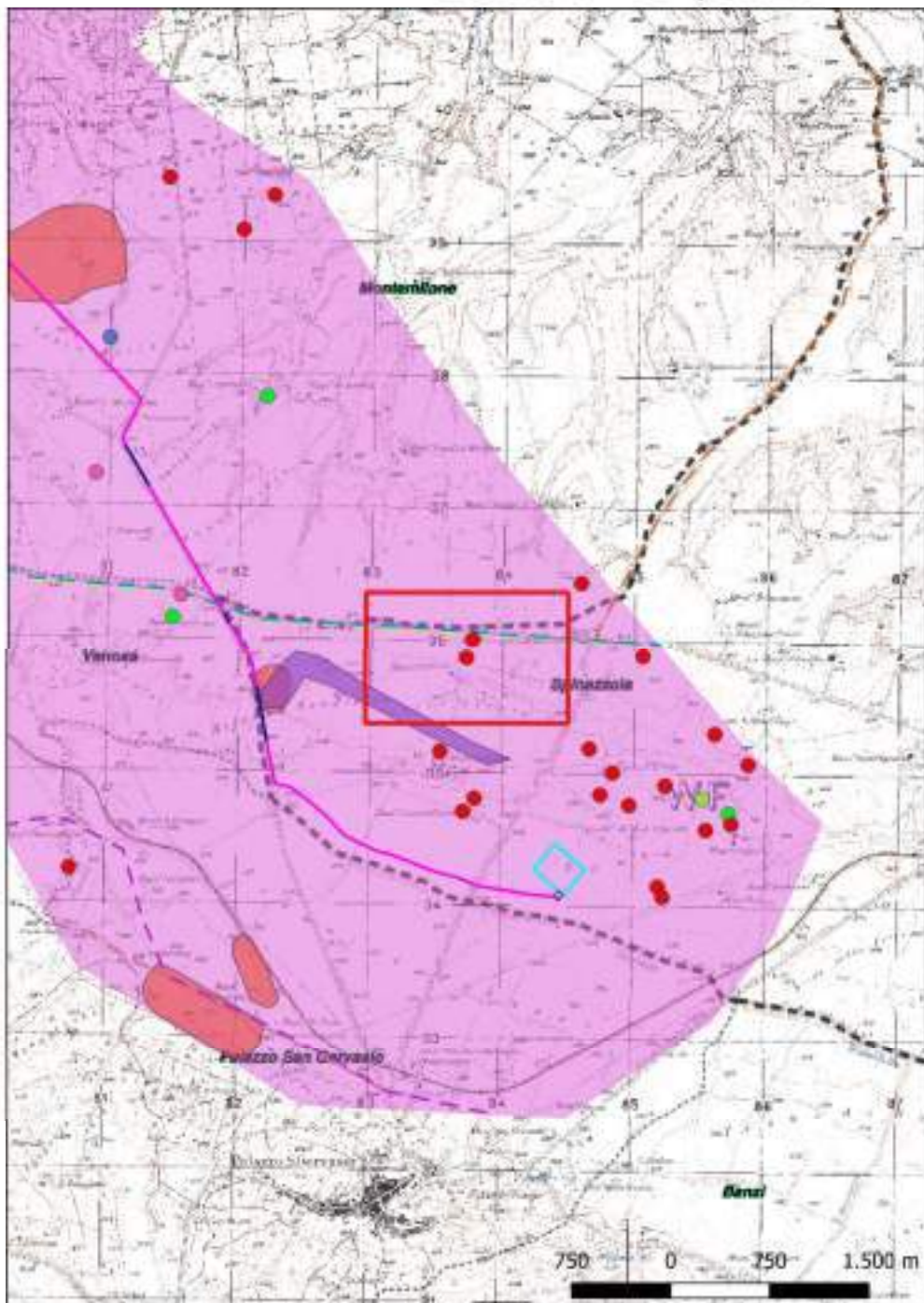
**Modalità di individuazione**{dati bibliografici}

**Distanza dall'opera in progetto:**>1000 metri

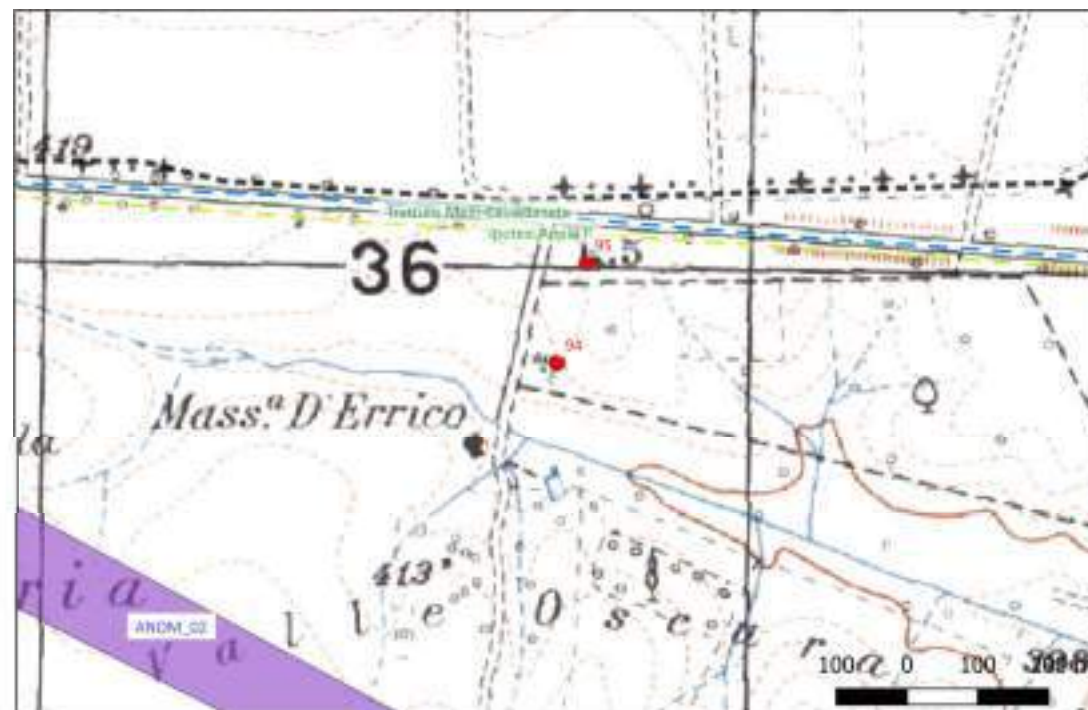
**Potenziale:** potenziale alto

**Rischio relativo:** rischio nullo

Area di frammenti fittili di circa 750 mq riferibile ad una probabile fattoria con frequentazione da età repubblicana a età augustea



M. L. Marchi, Ager Venusinus II. Forma Italiae 43, Firenze 2010



## Sito 95 - 95 (SABAP-BAS\_2024\_00139-AA\_00010\_95)

**Localizzazione:** Spinazzola (BT), Valle Oscura-Masseria D'Errico,

**Definizione e cronologia:** area di materiale mobile, {area di frammenti fittili}. {Età Romano imperiale},

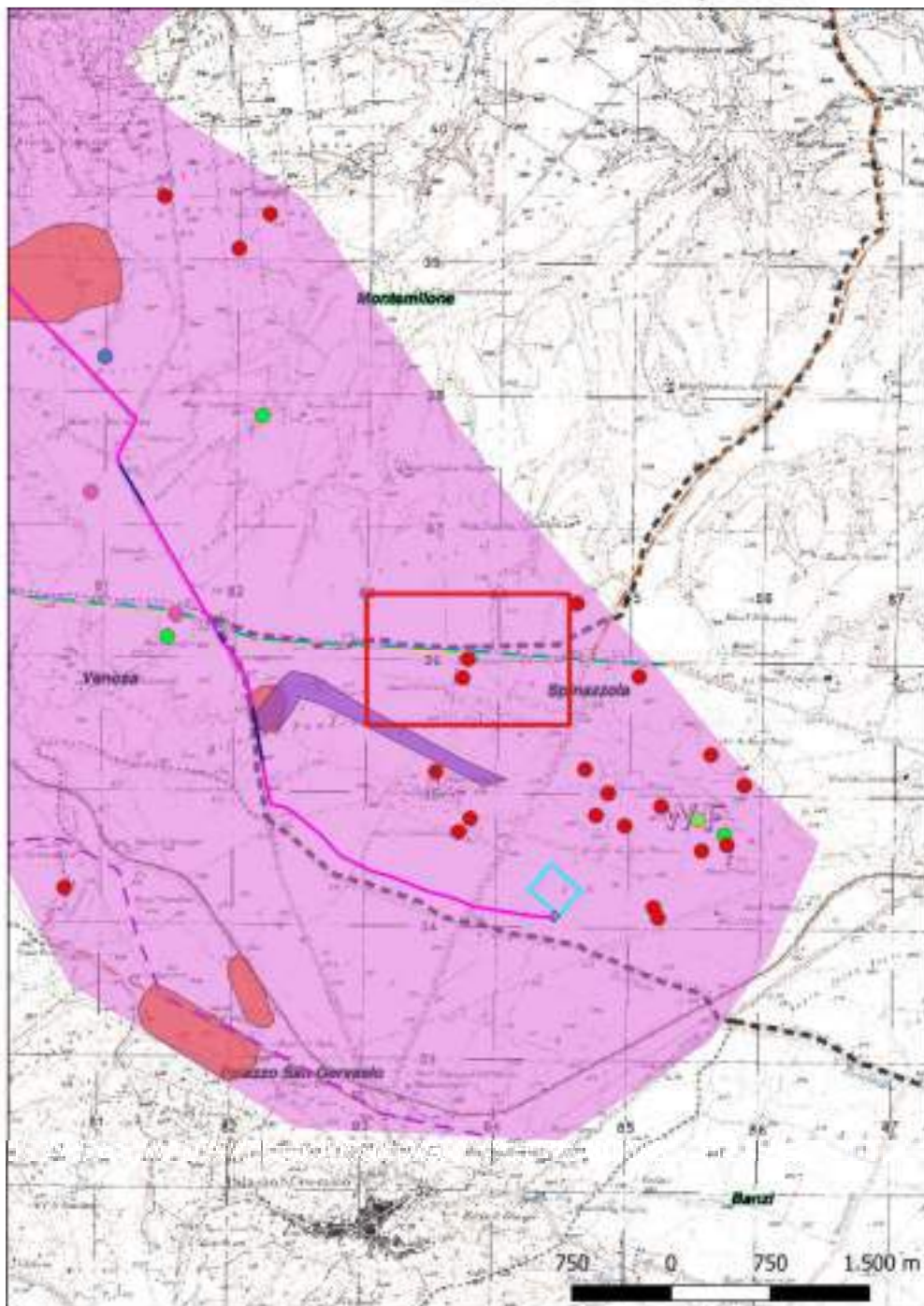
**Modalità di individuazione**{dati bibliografici}

**Distanza dall'opera in progetto:**>1000 metri

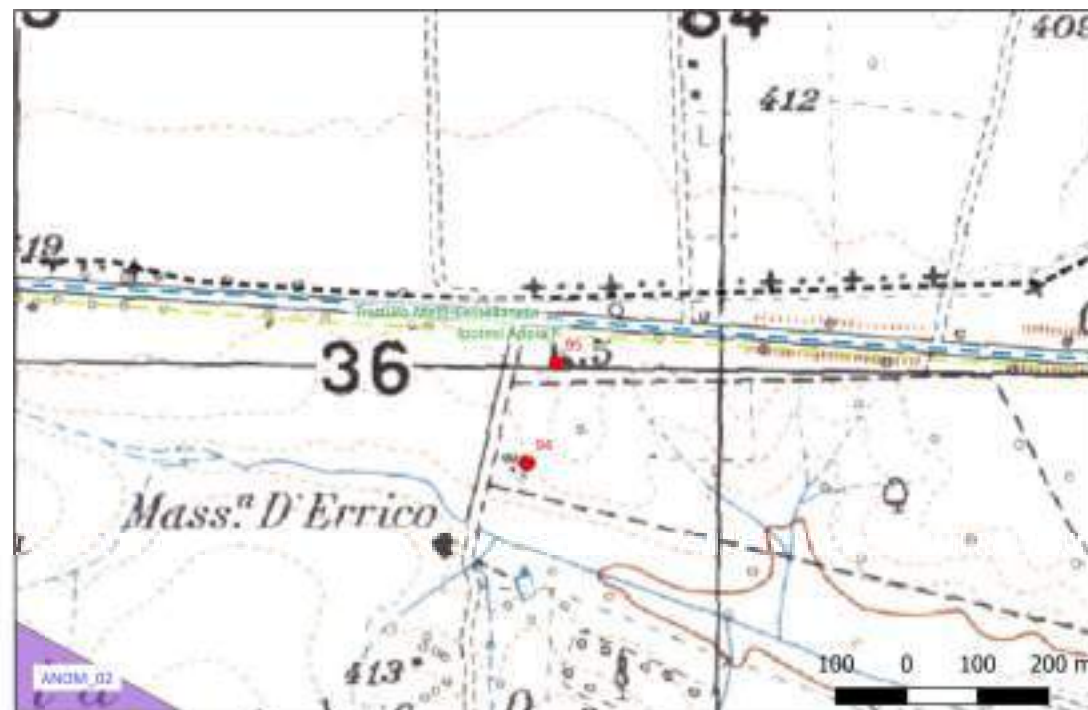
**Potenziale:** potenziale alto

**Rischio relativo:** rischio nullo

Area di frammenti fittili di circa 120 mq, probabile fattoria di piccole dimensioni di Età primo imperiale



M. L. Marchi, Ager Venusinus II. Forma Italiae 43, Firenze 2010



## Sito 96 - 96 (SABAP-BAS\_2024\_00139-AA\_00010\_96)

**Localizzazione:** Spinazzola (BT), Valle Oscura-Masseria D'errico,

**Definizione e cronologia:** area di materiale mobile, {area di frammenti fittili}. {Età Tardoantica},

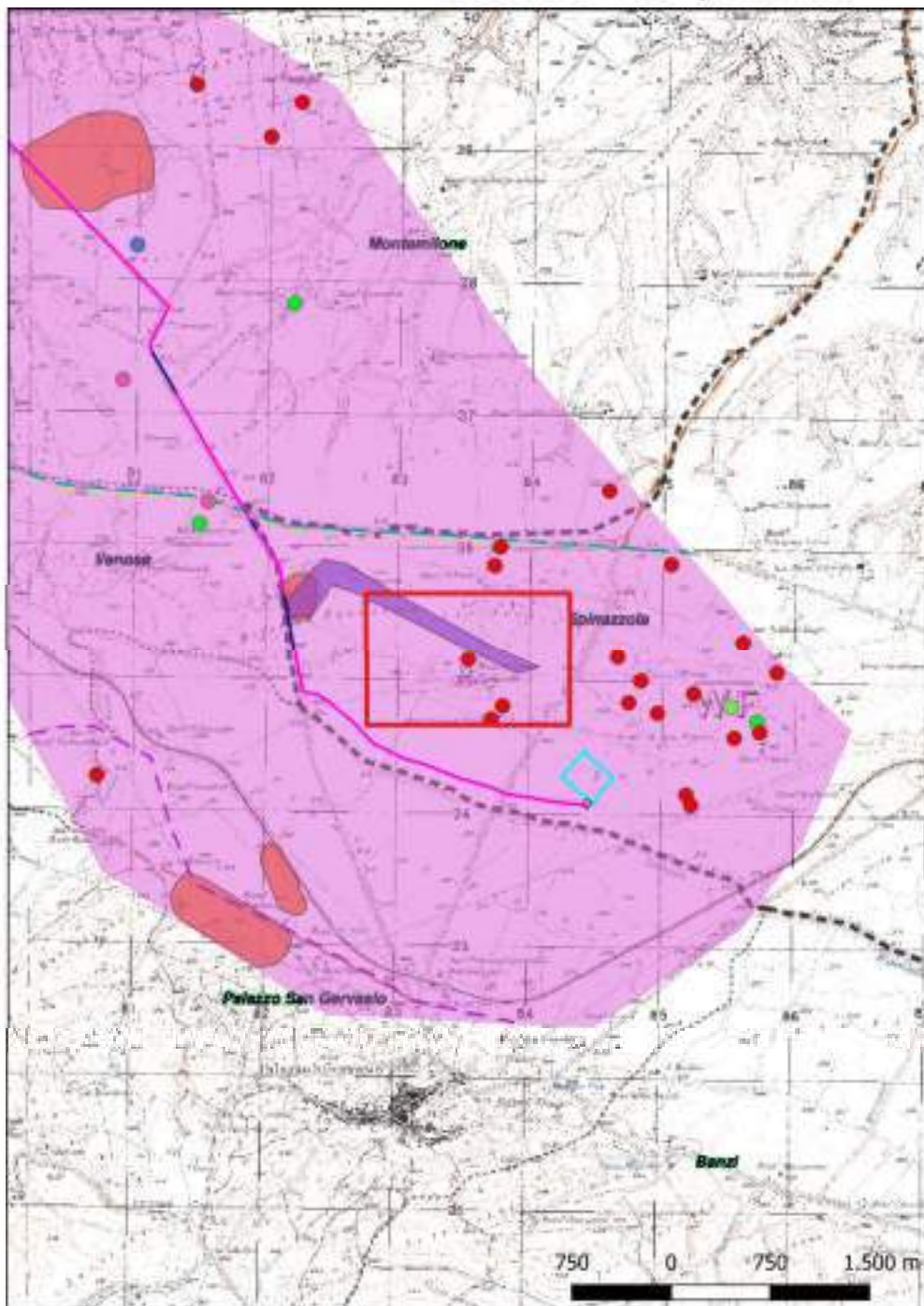
**Modalità di individuazione**{dati bibliografici}

**Distanza dall'opera in progetto:**

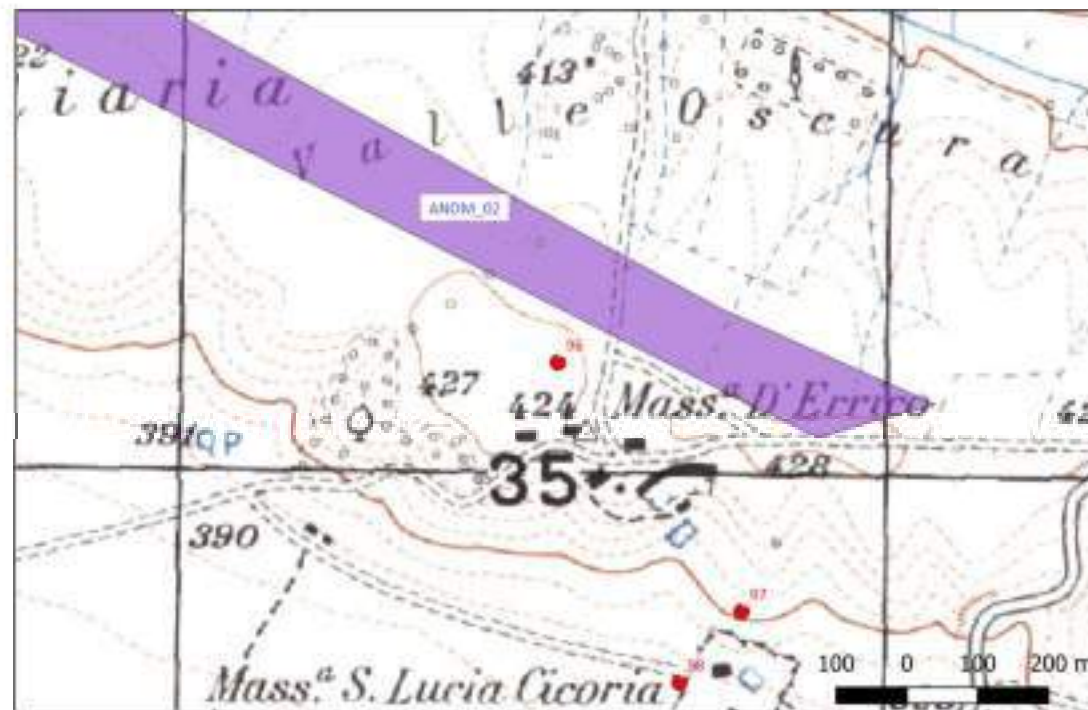
**Potenziale:** potenziale alto

**Rischio relativo:**

Area di frammenti fittili di circa 120 mq riferibile ad una probabile struttura rurale Età tardoantica



M. L. Marchi, Ager Venusinus II. Forma Italiae 43, Firenze 2010



## Sito 97 - 97 (SABAP-BAS\_2024\_00139-AA\_00010\_97)

**Localizzazione:** Spinazzola (BT), Masseria S. Lucia-Cicoria,

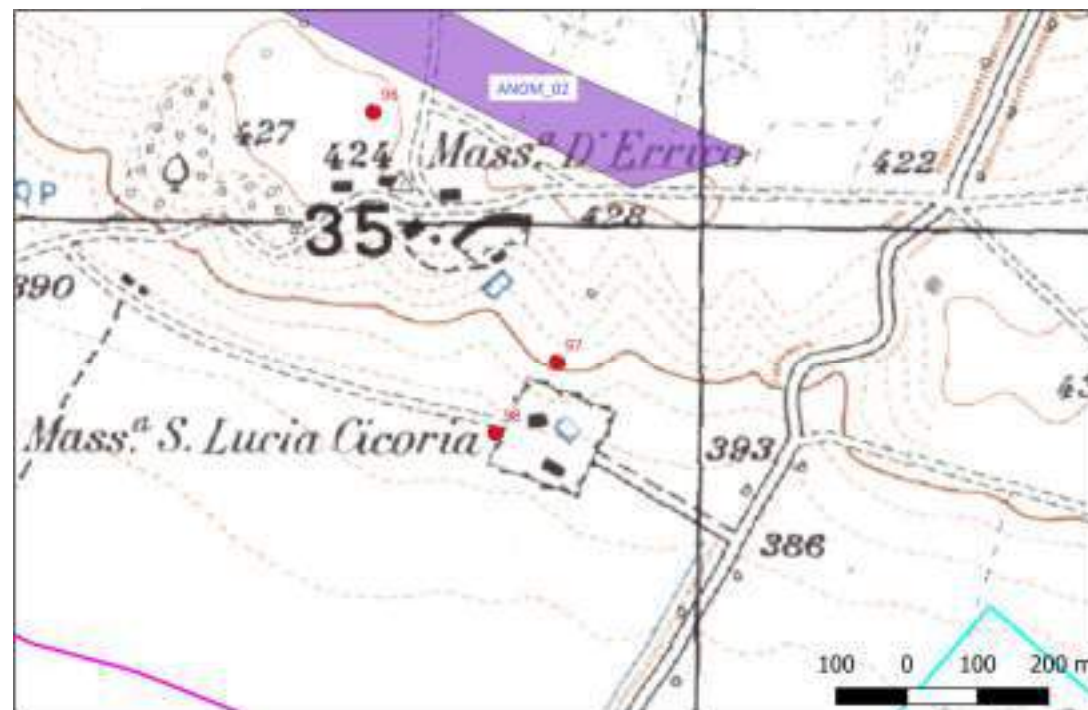
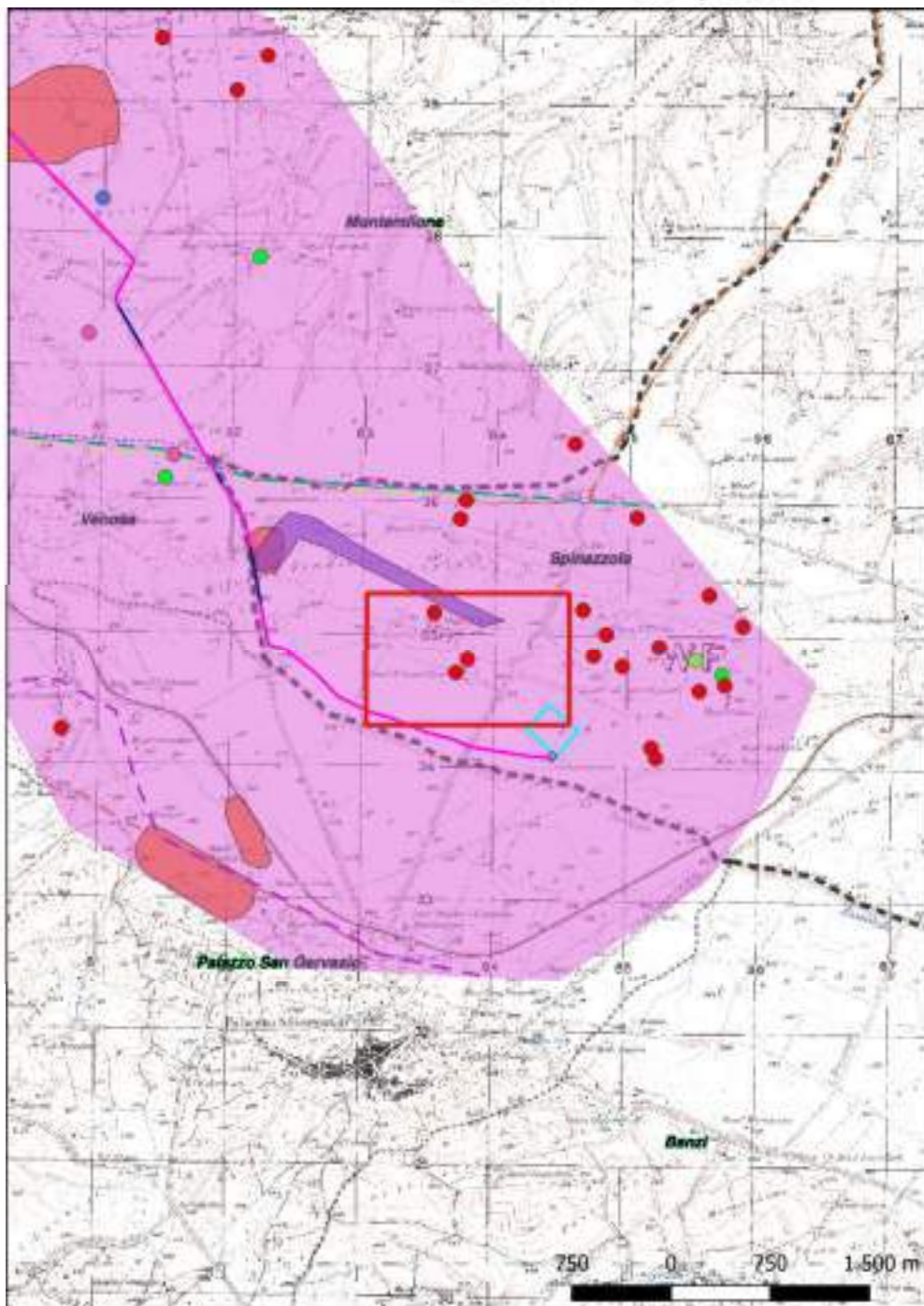
**Definizione e cronologia:** area di materiale mobile, {area di frammenti fittili}. {Età Romano repubblicana, Età Romano imperiale},

**Modalità di individuazione**{dati bibliografici}

**Distanza dall'opera in progetto:**500-1000 metri    **Potenziale:** potenziale alto

**Rischio relativo:** rischio basso

Area di frammenti fittili di circa 400 mq riferibile ad una probabile fattoria con frequentazione da età repubblicana alla prima età imperiale



M. L. Marchi, Ager Venusinus II. Forma Italiae 43, Firenze 2010



## Sito 98 - 98 (SABAP-BAS\_2024\_00139-AA\_00010\_98)

**Localizzazione:** Spinazzola (BT), Masseria Santa Lucia-Cicoria,

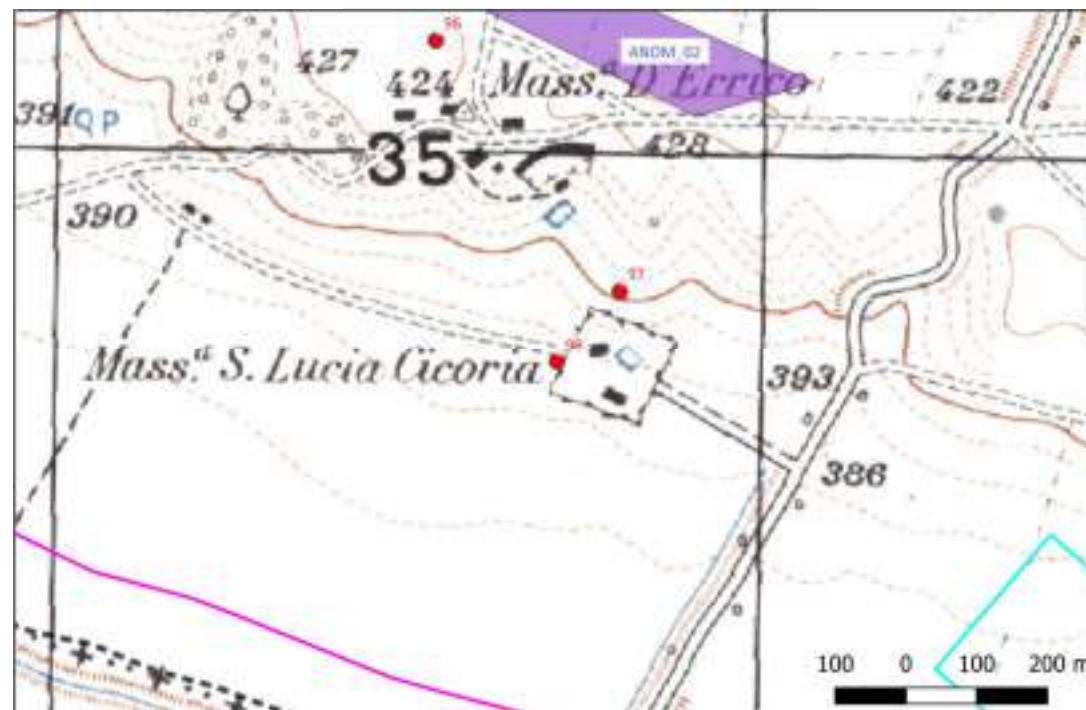
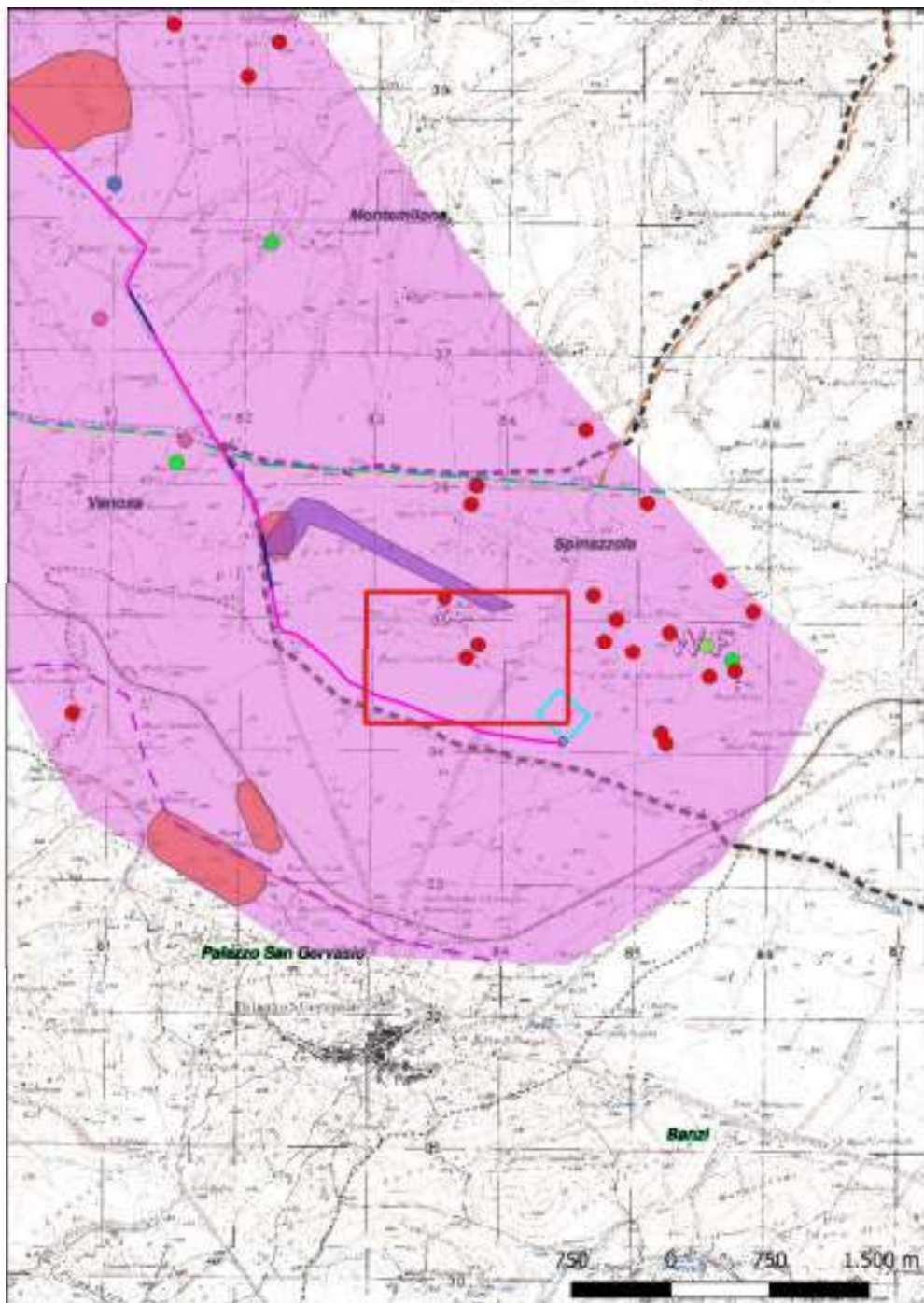
**Definizione e cronologia:** area di materiale mobile, {area di frammenti fittili}. {Età Romano imperiale},

**Modalità di individuazione**{dati bibliografici}

**Distanza dall'opera in progetto:**500-1000 metri    **Potenziale:** potenziale alto

**Rischio relativo:** rischio medio

Area di frammenti fittili di circa 450 mq riferibile ad una probabile fattoria di Età primo imperiale



M. L. Marchi, Ager Venusinus II. Forma Italiae 43, Firenze 2010

# Sito 99 - 99 (SABAP-BAS\_2024\_00139-AA\_00010\_99)

**Localizzazione:** Spinazzola (BT), Santa Lucia,

**Definizione e cronologia:** area di materiale mobile, {area di frammenti fittili}. {Età Romano imperiale},

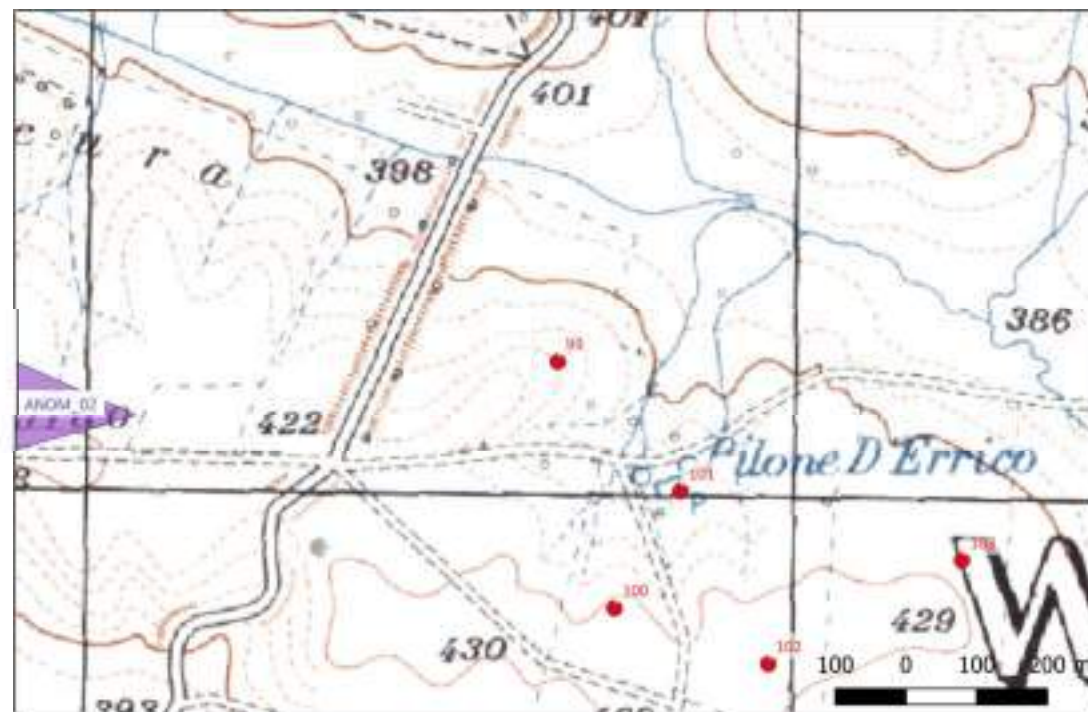
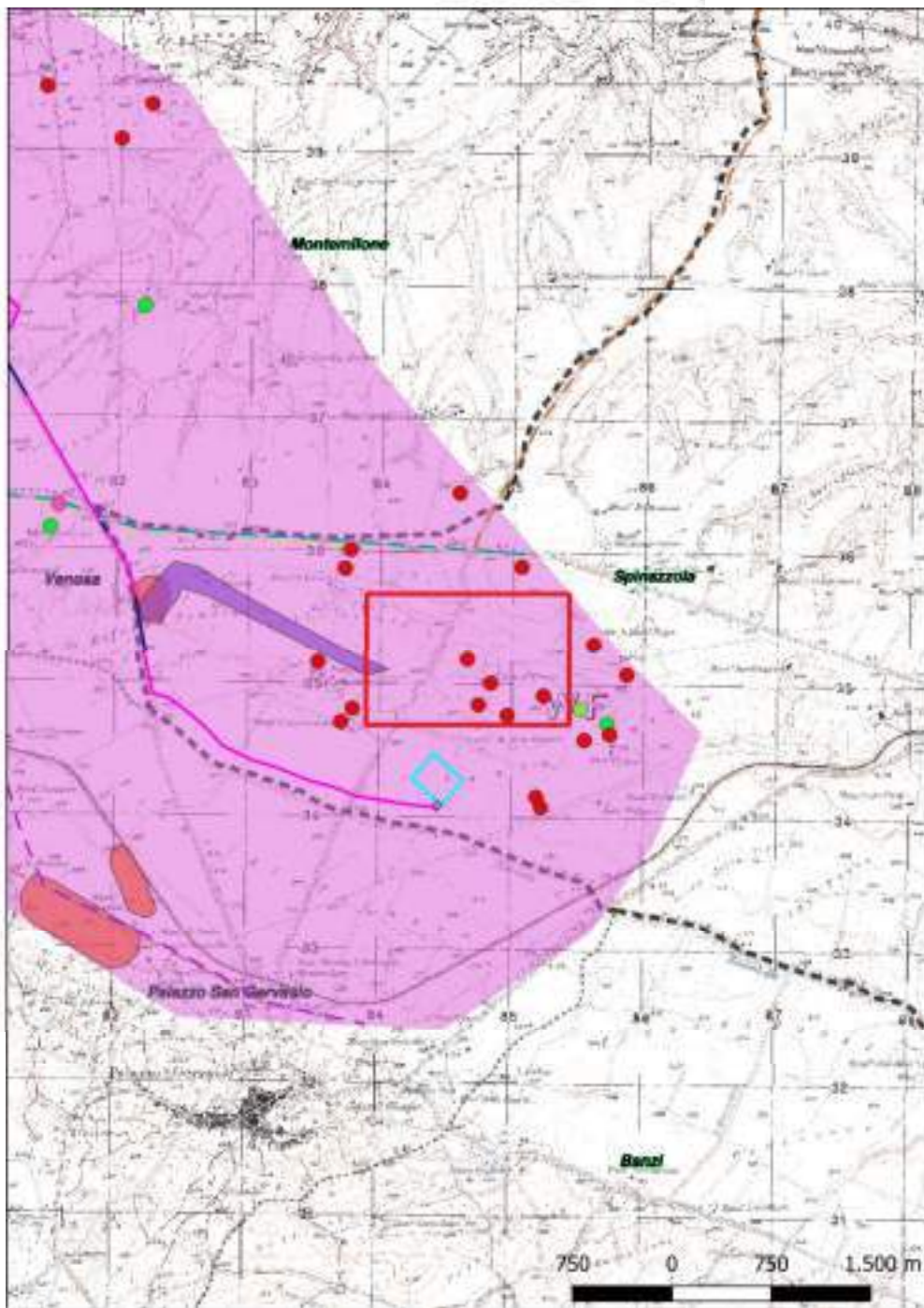
**Modalità di individuazione**{dati bibliografici}

**Distanza dall'opera in progetto:**500-1000 metri    **Potenziale:** potenziale alto

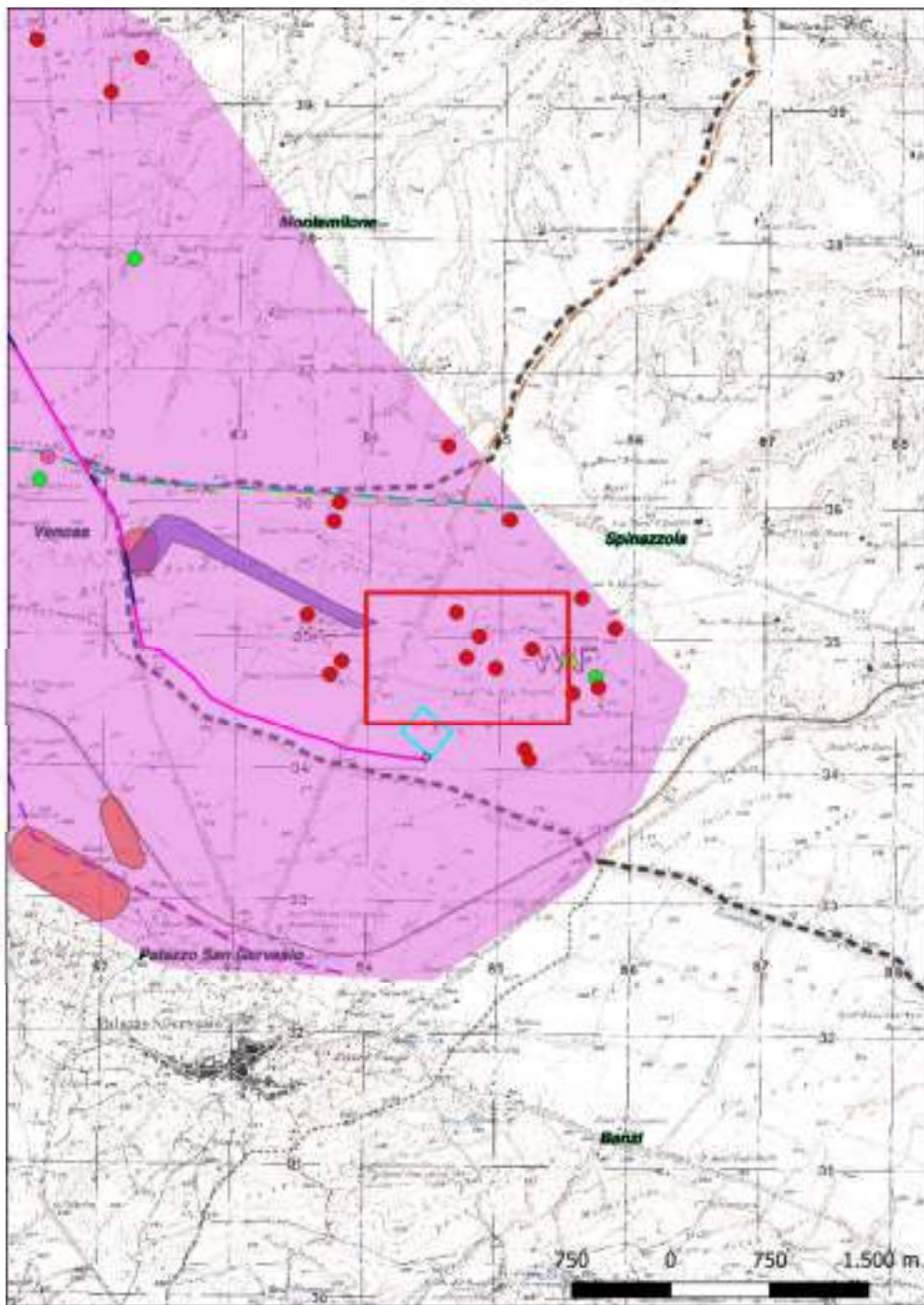
**Rischio relativo:** rischio medio

Area di frammenti fittili di circa 1260 mq, probabile insediamento rurale o fattoria. Dal sito proviene un'iscrizione funeraria rinvenuta nel 1973, per cui si ipotizza ci fosse anche un'area di necropoli

M. L. Marchi, Ager Venusinus II. Forma Italiae 43, Firenze 2010



# Sito 100 - 100 (SABAP-BAS\_2024\_00139-AA\_00010\_100)



**Localizzazione:** Spinazzola (BT), Santa Lucia-Pilone D'Errico,

**Definizione e cronologia:** area di materiale mobile, {area di frammenti fittili}. {Età Romana},

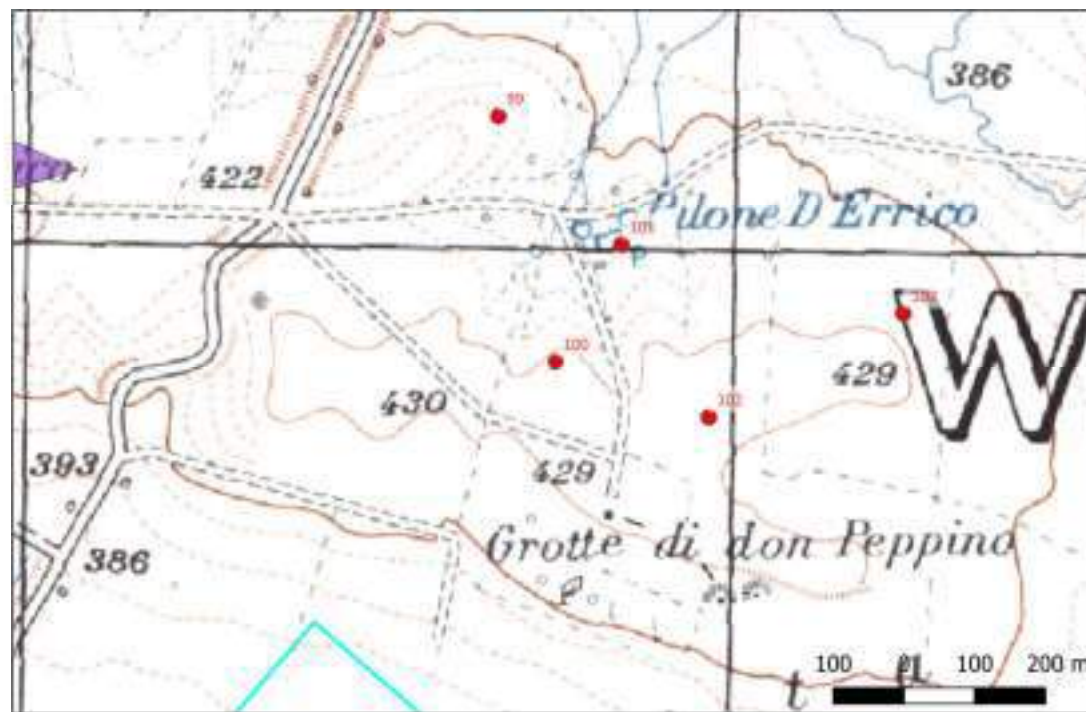
**Modalità di individuazione**{dati bibliografici}

**Distanza dall'opera in progetto:**500-1000 metri    **Potenziale:** potenziale alto

**Rischio relativo:** rischio medio

Area di frammenti fittili di circa 1800 mq, di incerta definizione

M. L. Marchi, Ager Venusinus II. Forma Italiae 43, Firenze 2010



# Sito 101 - 101 (SABAP-BAS\_2024\_00139-AA\_00010\_101)

**Localizzazione:** Spinazzola (BT), Santa Lucia-Pilone D'Errico,

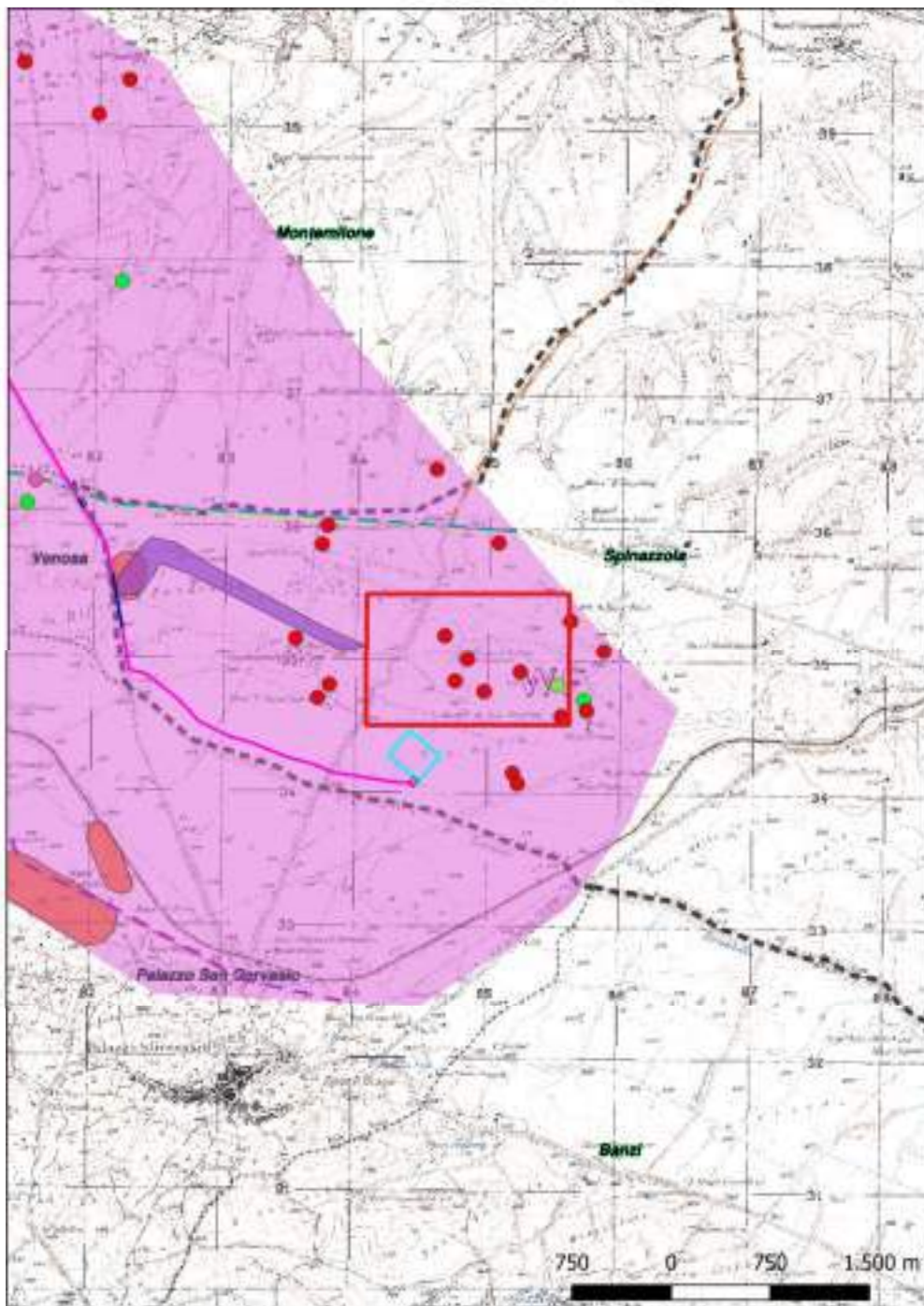
**Definizione e cronologia:** area di materiale mobile, {area di frammenti fittili}. {Età Romana},

**Modalità di individuazione**(dati bibliografici)

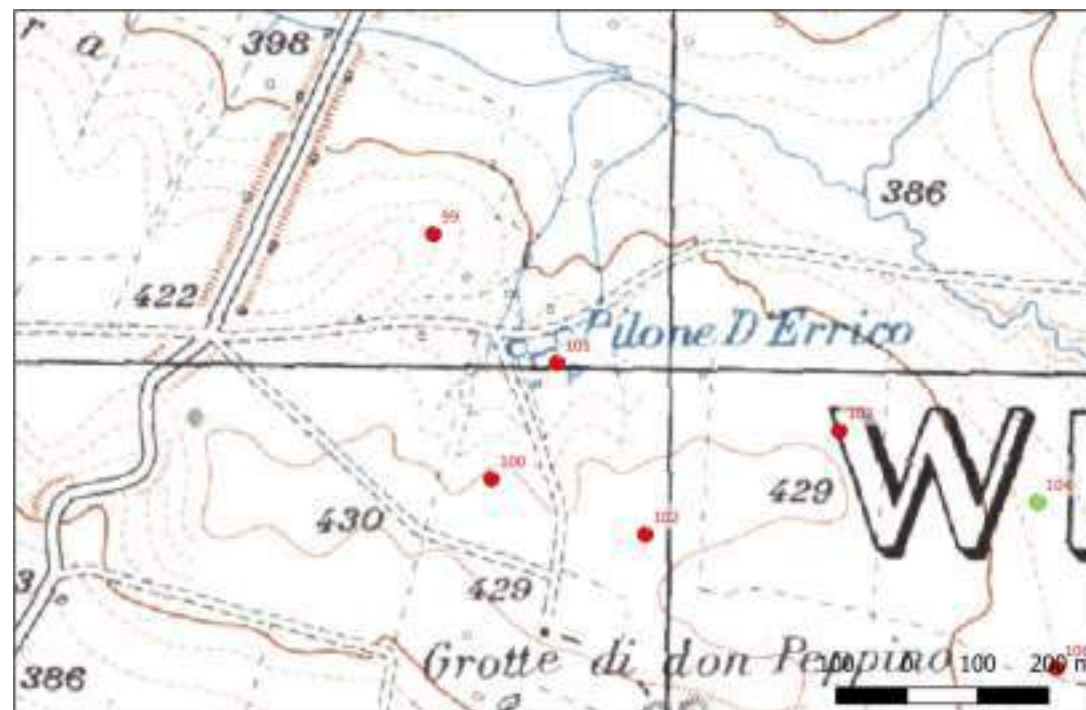
**Distanza dall'opera in progetto:**500-1000 metri    **Potenziale:** potenziale alto

**Rischio relativo:** rischio medio

Area di frammenti fittili lungo tutto il versante N-O della collina, di incerta definizione



M. L. Marchi, Ager Venusinus II. Forma Italiae 43, Firenze 2010



# Sito 102 - 102 (SABAP-BAS\_2024\_00139-AA\_00010\_102)

**Localizzazione:** Spinazzola (BT), Santa Lucia-Pilone D'Errico,

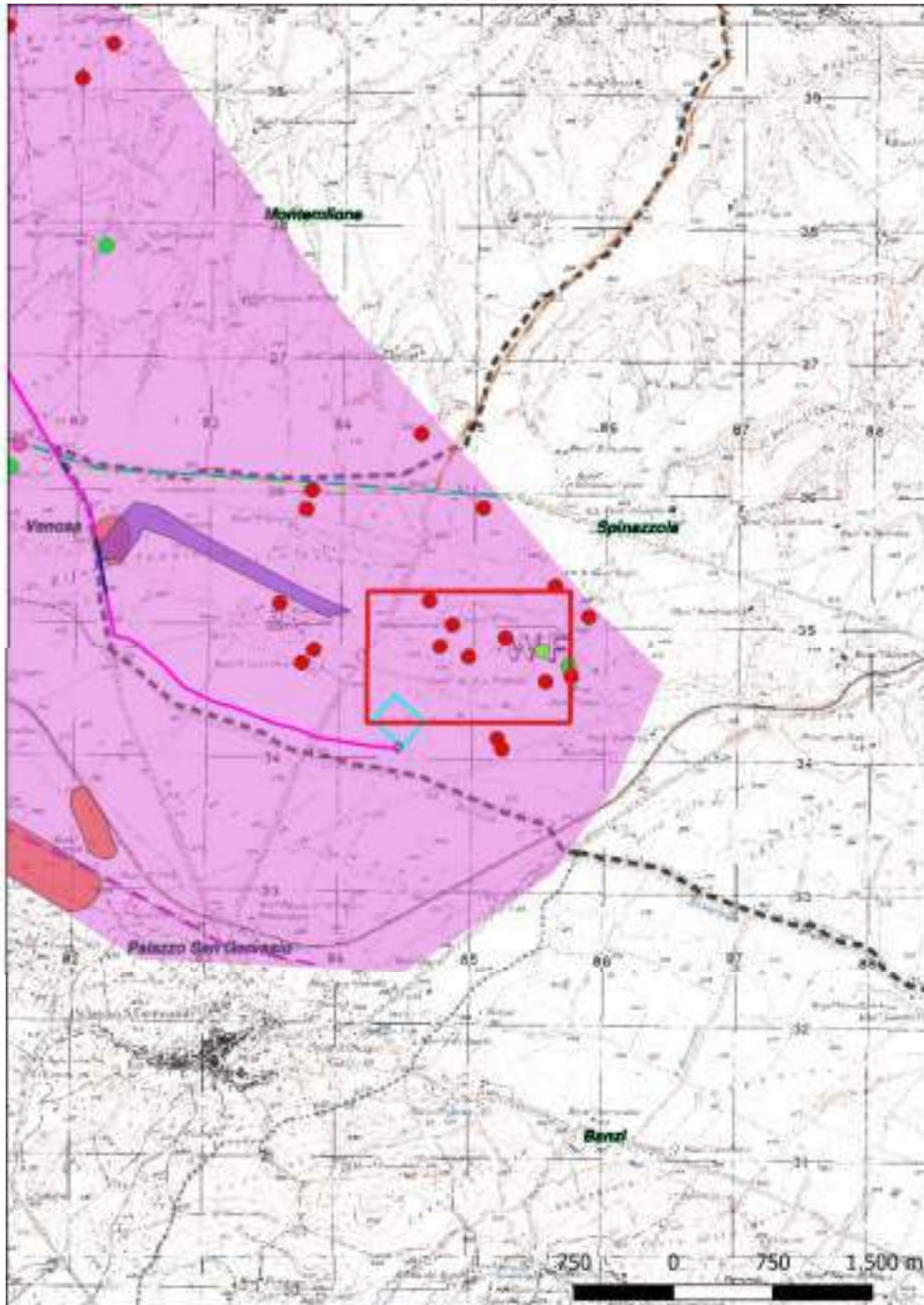
**Definizione e cronologia:** area di materiale mobile, {area di frammenti fittili}. {Età dei Metalli},

**Modalità di individuazione**(dati bibliografici)

**Distanza dall'opera in progetto:**500-1000 metri    **Potenziale:** potenziale medio

**Rischio relativo:** rischio medio

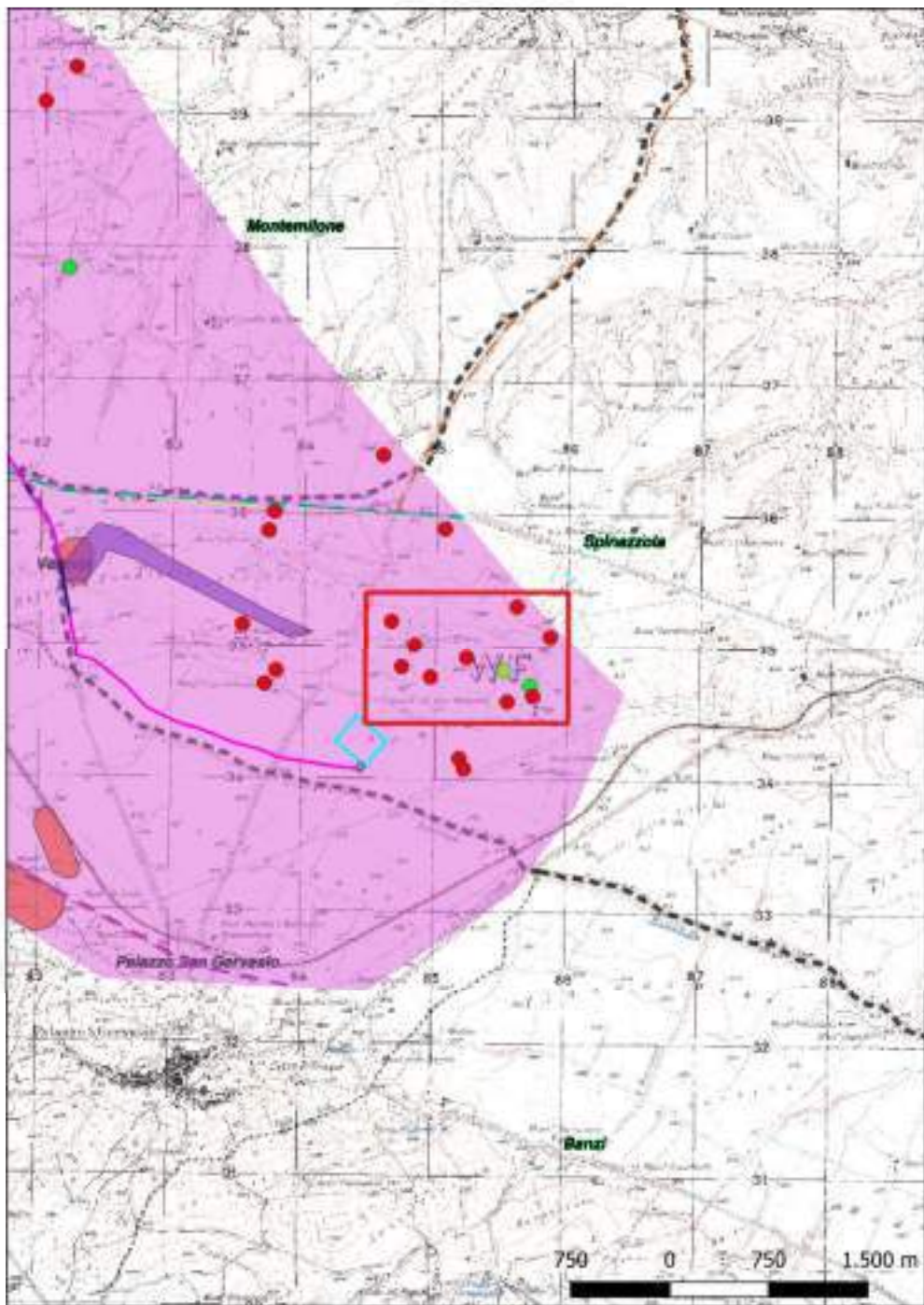
Area di sporadici frammenti di ceramica d'impasto, di incerta definizione



M. L. Marchi, Ager Venusinus II. Forma Italiae 43, Firenze 2010



# Sito 103 - 103 (SABAP-BAS\_2024\_00139-AA\_00010\_103)



**Localizzazione:** Spinazzola (BT), Santa Lucia-Pilone D'Errico,

**Definizione e cronologia:** area di materiale mobile, {area di frammenti fittili}. {non determinabile},

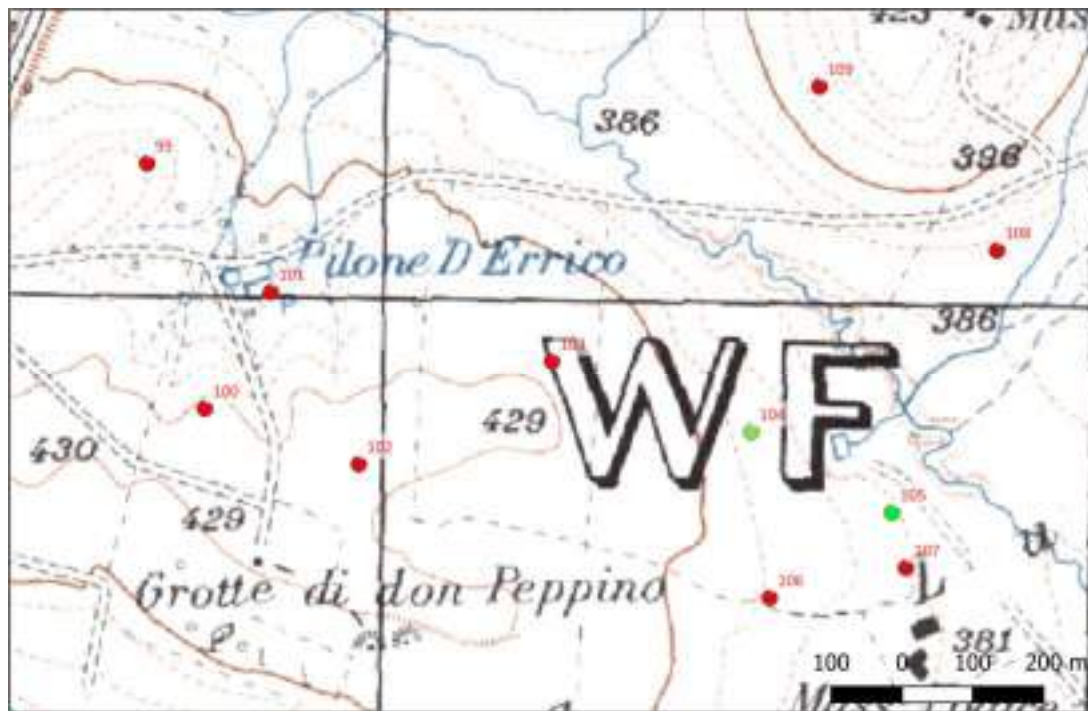
**Modalità di individuazione**{dati bibliografici}

**Distanza dall'opera in progetto:**500-1000 metri    **Potenziale:** potenziale medio

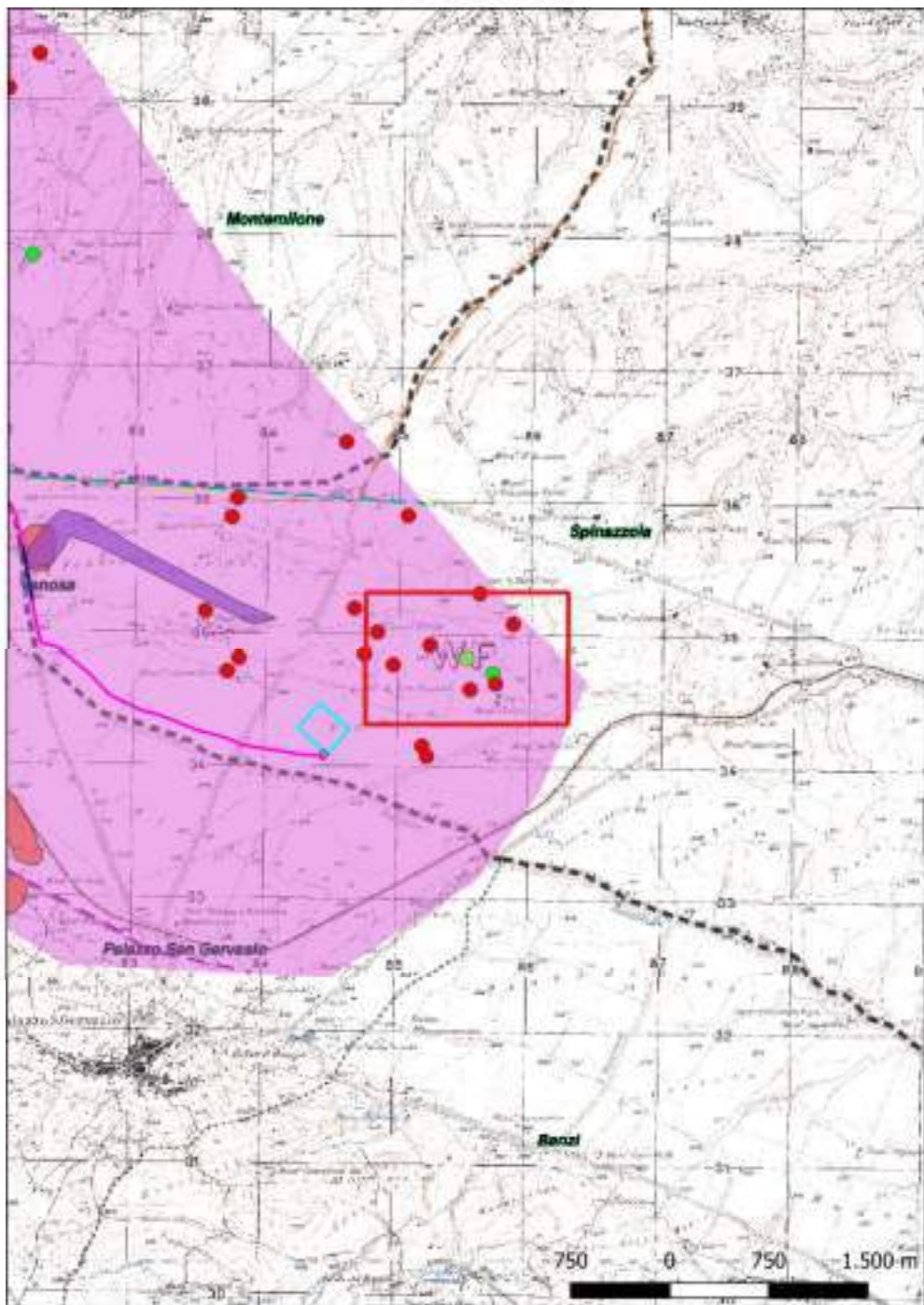
**Rischio relativo:** rischio medio

Area di frammenti fittili di ceramica acroma e d'impasto, di incerta definizione

M. L. Marchi, Ager Venusinus II. Forma Italiae 43, Firenze 2010



# Sito 104 - 104 (SABAP-BAS\_2024\_00139-AA\_00010\_104)



**Localizzazione:** Spinazzola (BT), Santa Lucia-Masseria Podice,

**Definizione e cronologia:** area a uso funerario, {necropoli}. {Età Romano imperiale},

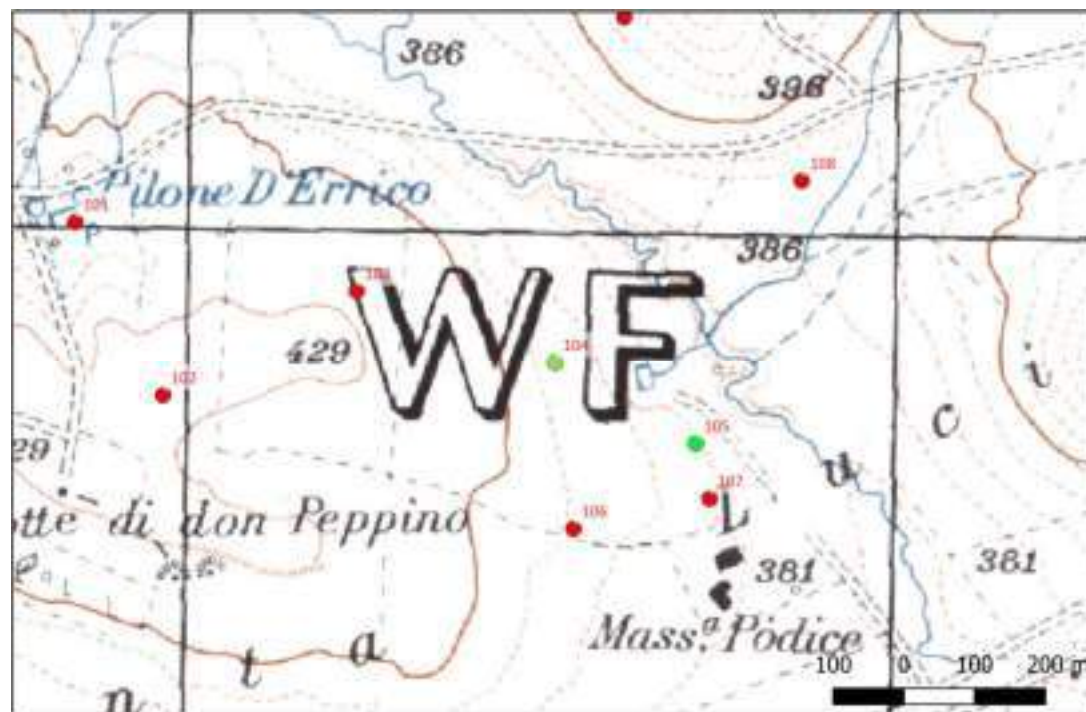
**Modalità di individuazione**{dati bibliografici}

**Distanza dall'opera in progetto:**500-1000 metri    **Potenziale:** potenziale alto

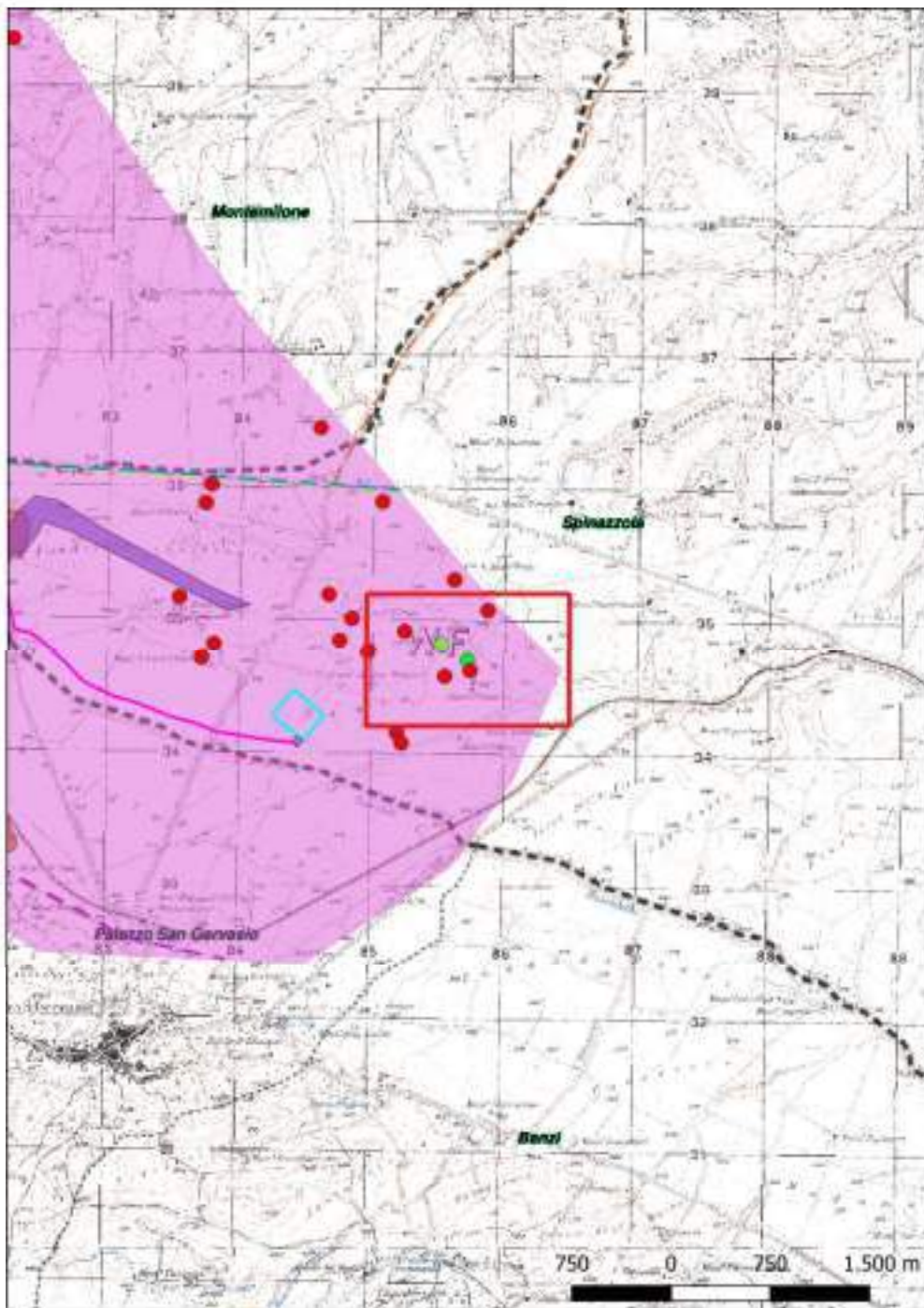
**Rischio relativo:** rischio basso

Diverse concentrazioni di tegole e coppi in un'area di circa 1500 mq, riferibili ad una necropoli di prima età imperiale

M. L. Marchi, Ager Venusinus II. Forma Italiae 43, Firenze 2010



# Sito 105 - 105 (SABAP-BAS\_2024\_00139-AA\_00010\_105)



**Localizzazione:** Spinazzola (BT), Santa Lucia-Masseria Podice,

**Definizione e cronologia:** area di materiale mobile, {area di frammenti fittili, area di materiale eterogeneo}. {non determinabile},

**Modalità di individuazione**{dati bibliografici}

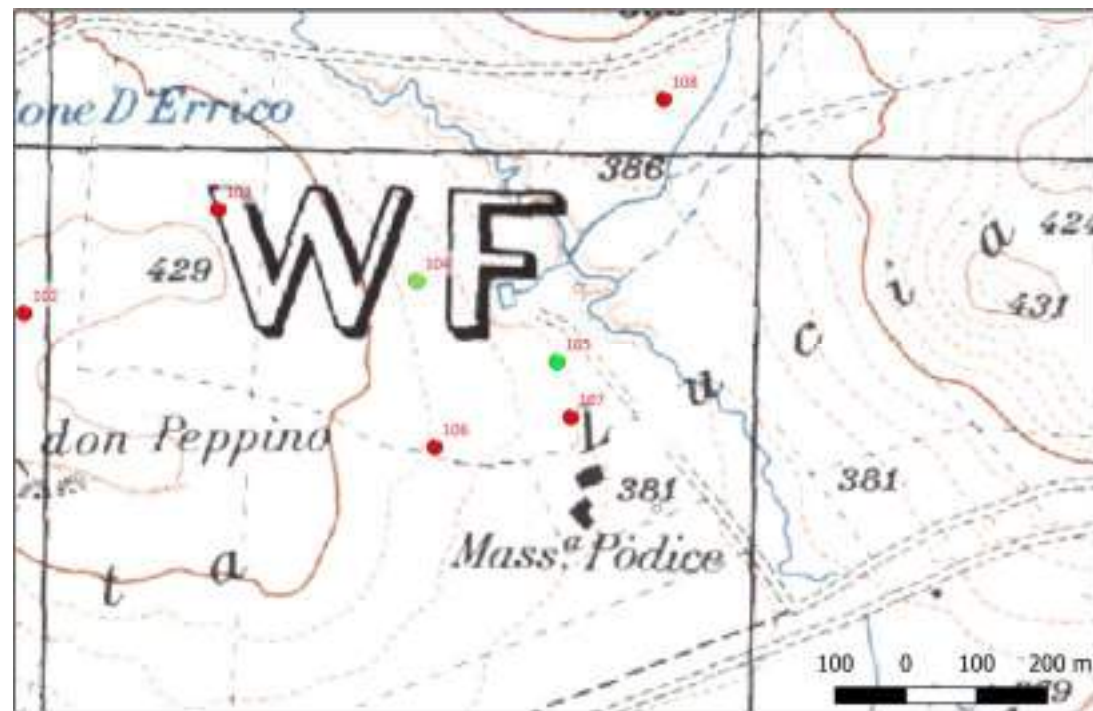
**Distanza dall'opera in progetto:**>1000 metri

**Potenziale:** potenziale medio

**Rischio relativo:** rischio basso

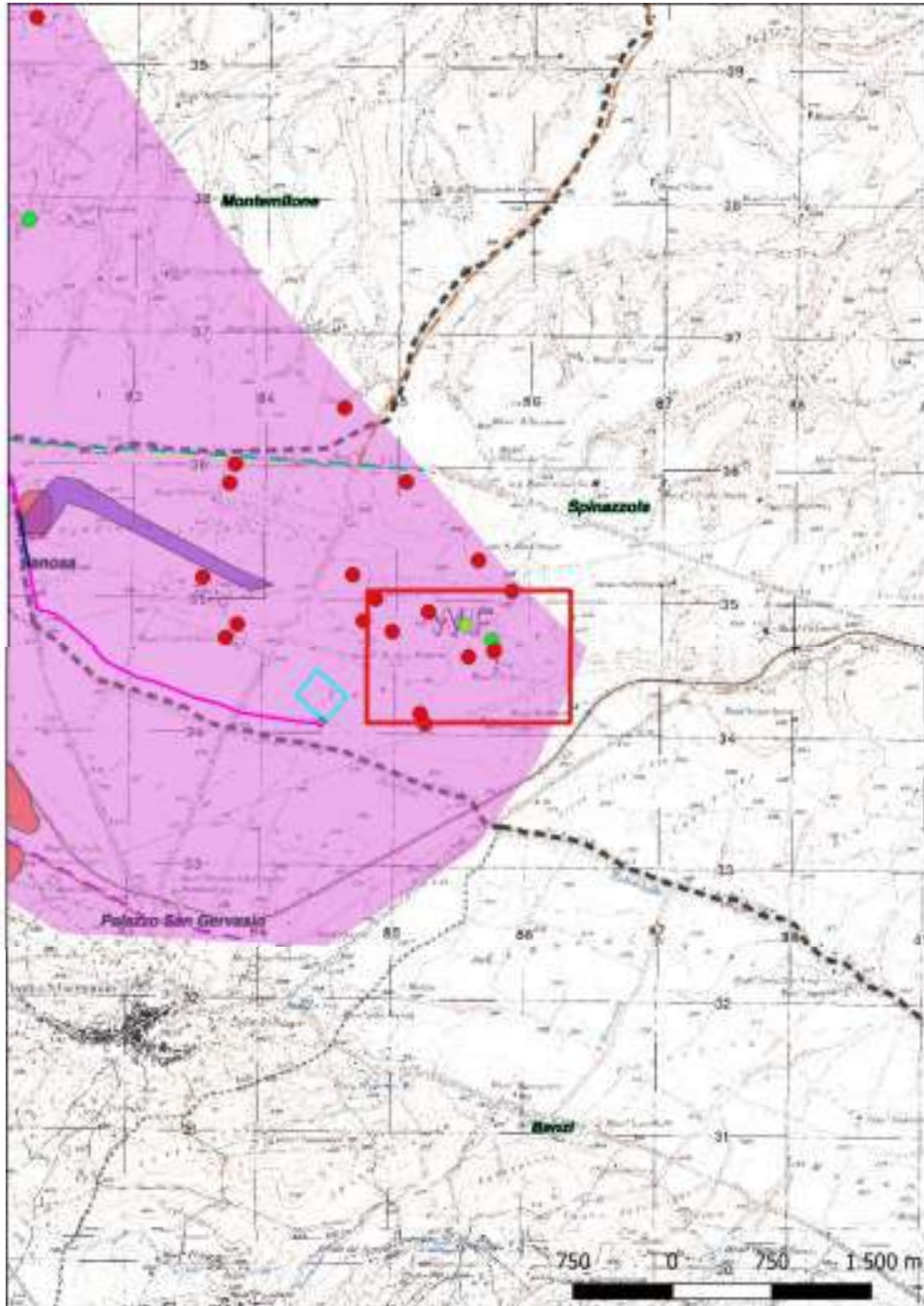
Scarico di frammenti fittili di circa 200 mq, provenienti dal sito n. 106

M. L. Marchi, Ager Venusinus II. Forma Italiae 43, Firenze 2010





# Sito 106 - 106 (SABAP-BAS\_2024\_00139-AA\_00010\_106)



**Localizzazione:** Spinzazola (BT), Santa Lucia-Masseria Podice,

**Definizione e cronologia:** area di materiale mobile, {area di frammenti fittili}. {Età Romano repubblicana, Età Romano imperiale},

**Modalità di individuazione**{dati bibliografici}

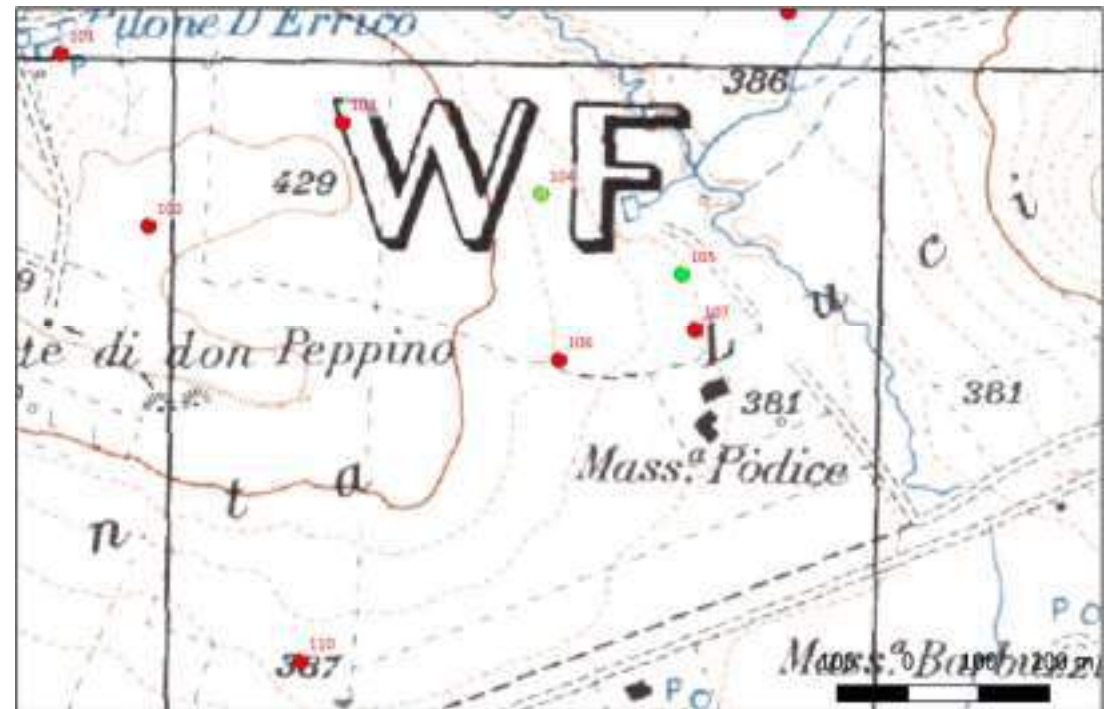
**Distanza dall'opera in progetto:**>1000 metri

**Potenziale:** potenziale alto

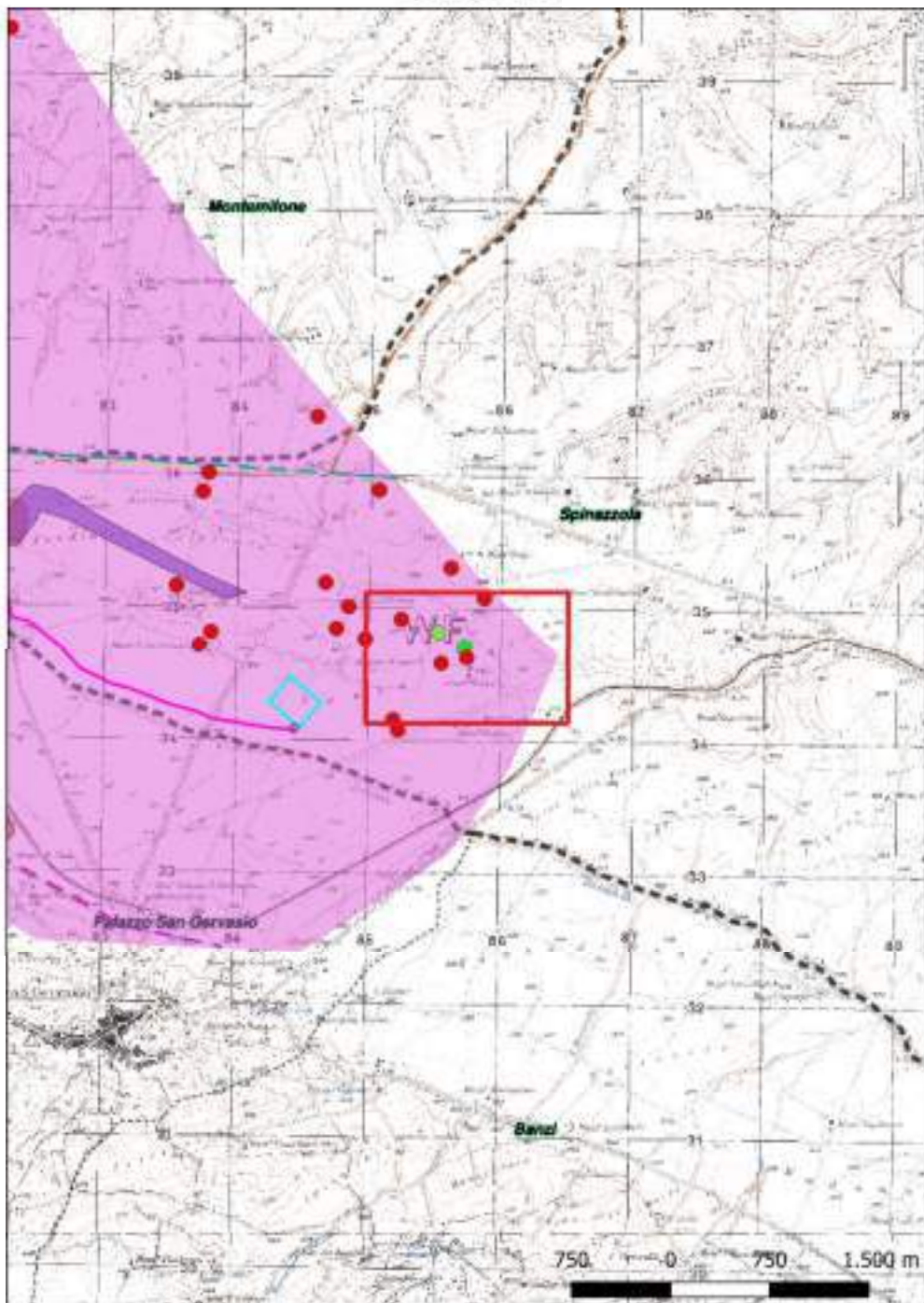
**Rischio relativo:** rischio basso

Area di frammenti fittili di circa 4500 mq, riferibile ad una villa di Età repubblicana ed imperiale

M. L. Marchi, Ager Venusinus II. Forma Italiae 43, Firenze 2010



# Sito 107 - 107 (SABAP-BAS\_2024\_00139-AA\_00010\_107)



**Localizzazione:** Spinzazola (BT), Santa Lucia-Masseria Podice,

**Definizione e cronologia:** area di materiale mobile, {area di frammenti fittili}. {non determinabile},

**Modalità di individuazione**(dati bibliografici)

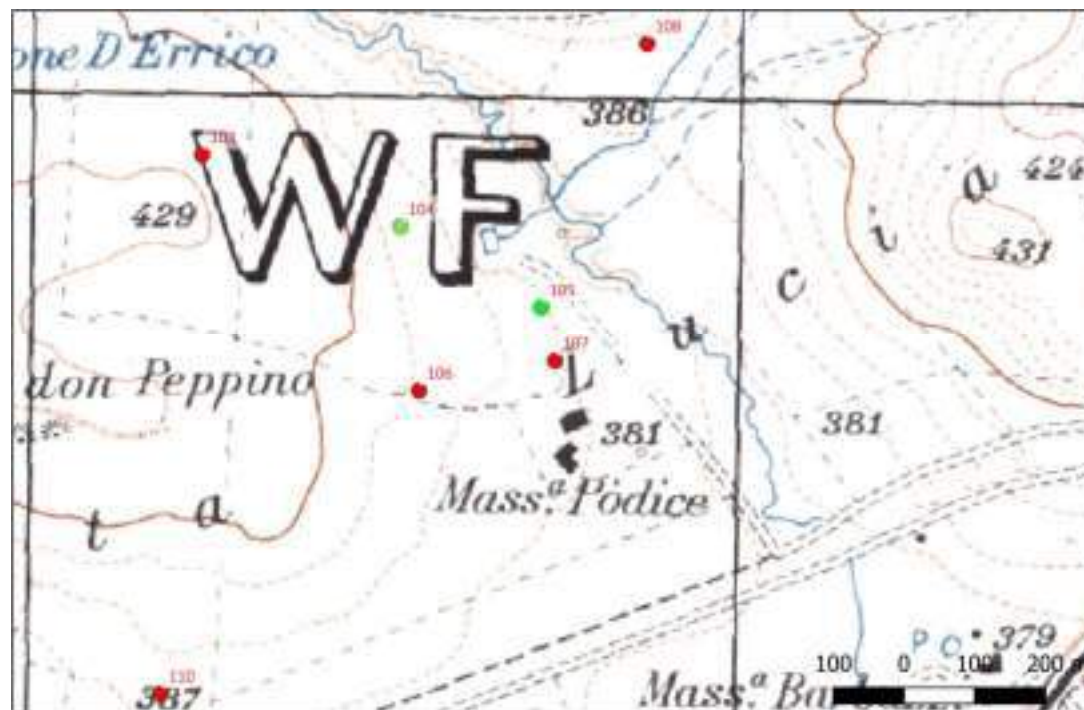
**Distanza dall'opera in progetto:**>1000 metri

**Potenziale:** potenziale medio

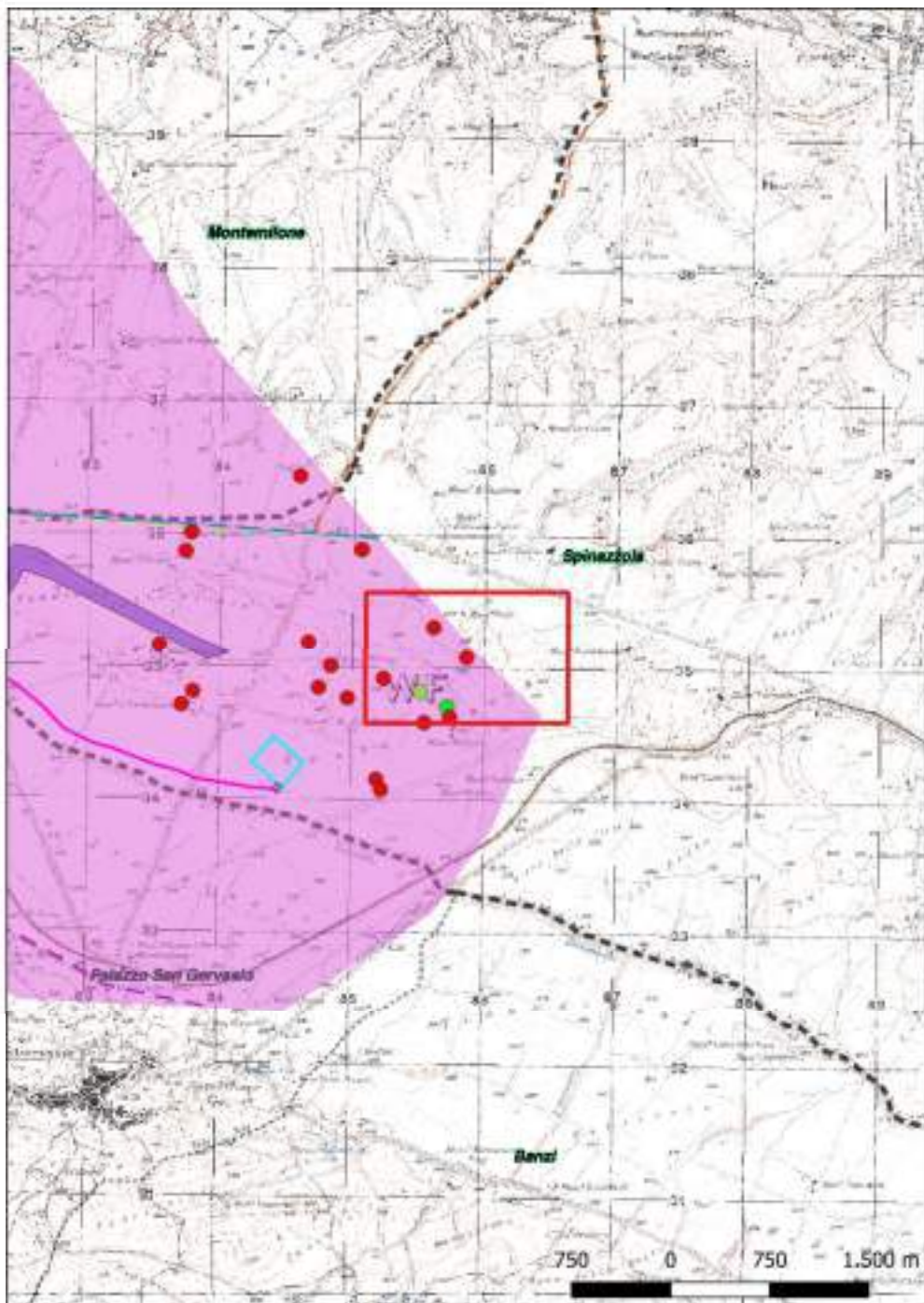
**Rischio relativo:** rischio basso

Scarico di frammenti fittili di 900 mq, prelevati dal sito n. 106

M. L. Marchi, Ager Venusinus II. Forma Italiae 43, Firenze 2010



# Sito 108 - 108 (SABAP-BAS\_2024\_00139-AA\_00010\_108)



**Localizzazione:** Spinzola (BT), Santa Lucia-Masseria Rago,

**Definizione e cronologia:** area di materiale mobile, {area di frammenti fittili}. {Età del Bronzo},

**Modalità di individuazione**{dati bibliografici}

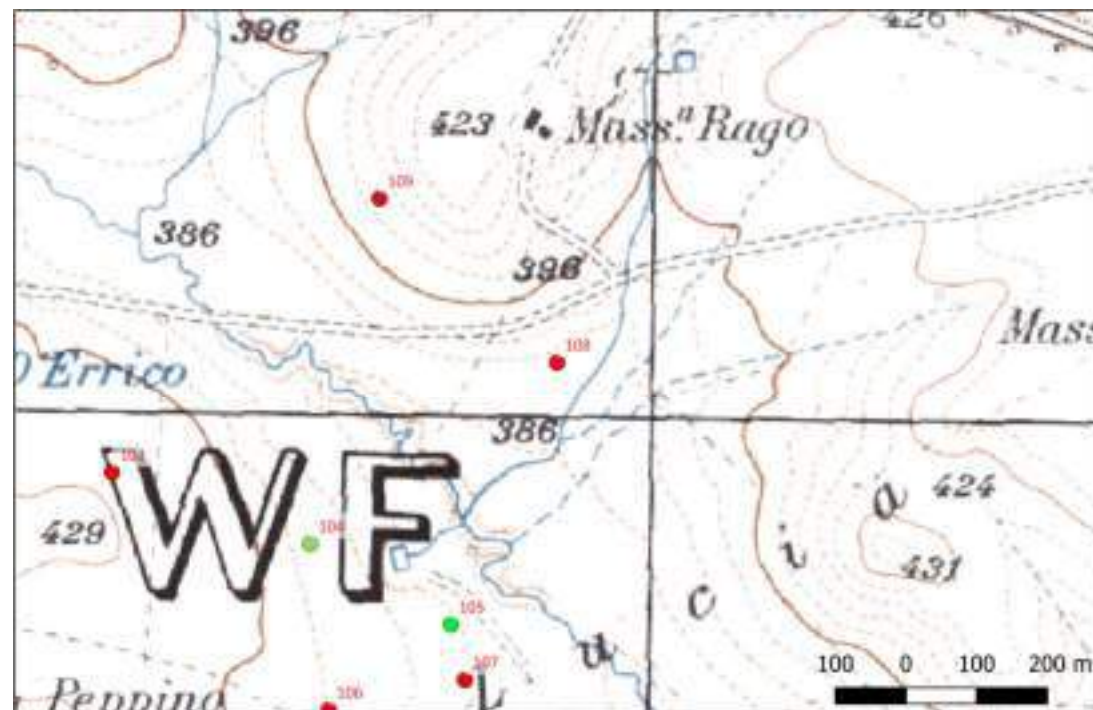
**Distanza dall'opera in progetto:**>1000 metri

**Potenziale:** potenziale basso

**Rischio relativo:** rischio nullo

Area di pochissimi frammenti di ceramica d'impasto

M. L. Marchi, Ager Venusinus II. Forma Italiae 43, Firenze 2010



# Sito 109 - 109 (SABAP-BAS\_2024\_00139-AA\_00010\_109)

**Localizzazione:** Spinazzola (BT), Santa Lucia-Masseria Rago,

**Definizione e cronologia:** area di materiale mobile, {area di frammenti fittili}. {Età del Bronzo},

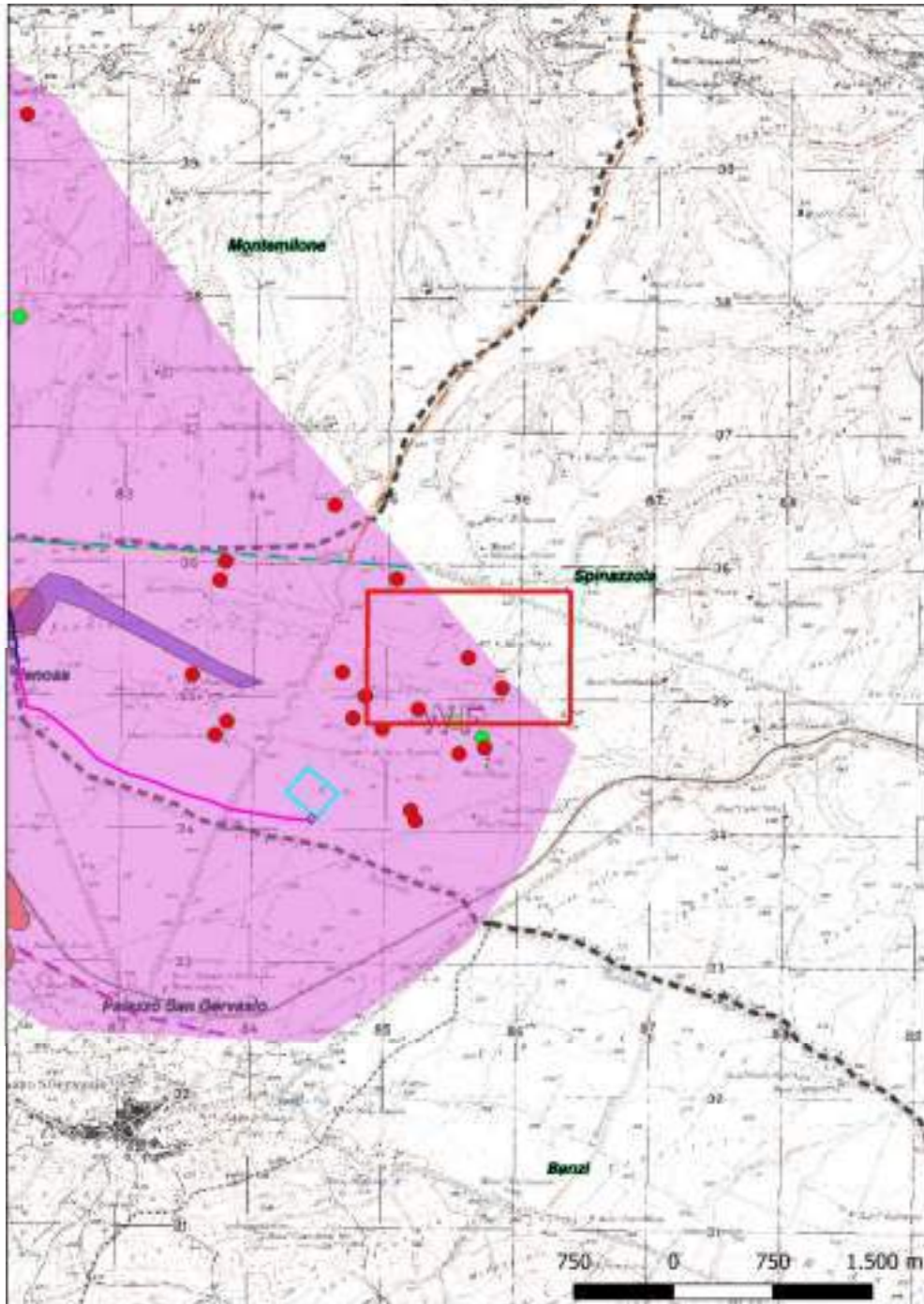
**Modalità di individuazione**{dati bibliografici}

**Distanza dall'opera in progetto:**>1000 metri

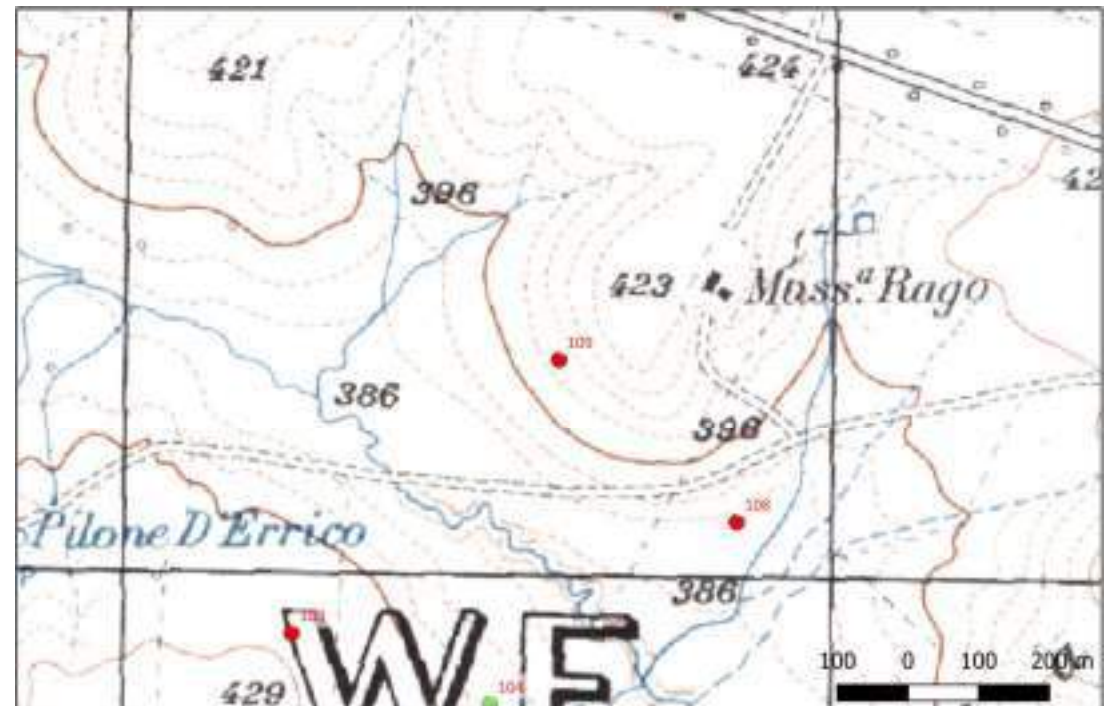
**Potenziale:** potenziale medio

**Rischio relativo:** rischio nullo

Area di pochi frammenti di ceramica d'impasto



M. L. Marchi, Ager Venusinus II. Forma Italiae 43, Firenze 2010



# Sito 110 - 110 (SABAP-BAS\_2024\_00139-AA\_00010\_110)

**Localizzazione:** Spinazzola (BT), Santa Lucia-Masseria Podice,

**Definizione e cronologia:** area di materiale mobile, {area di frammenti fittili}. {Età Romano repubblicana},

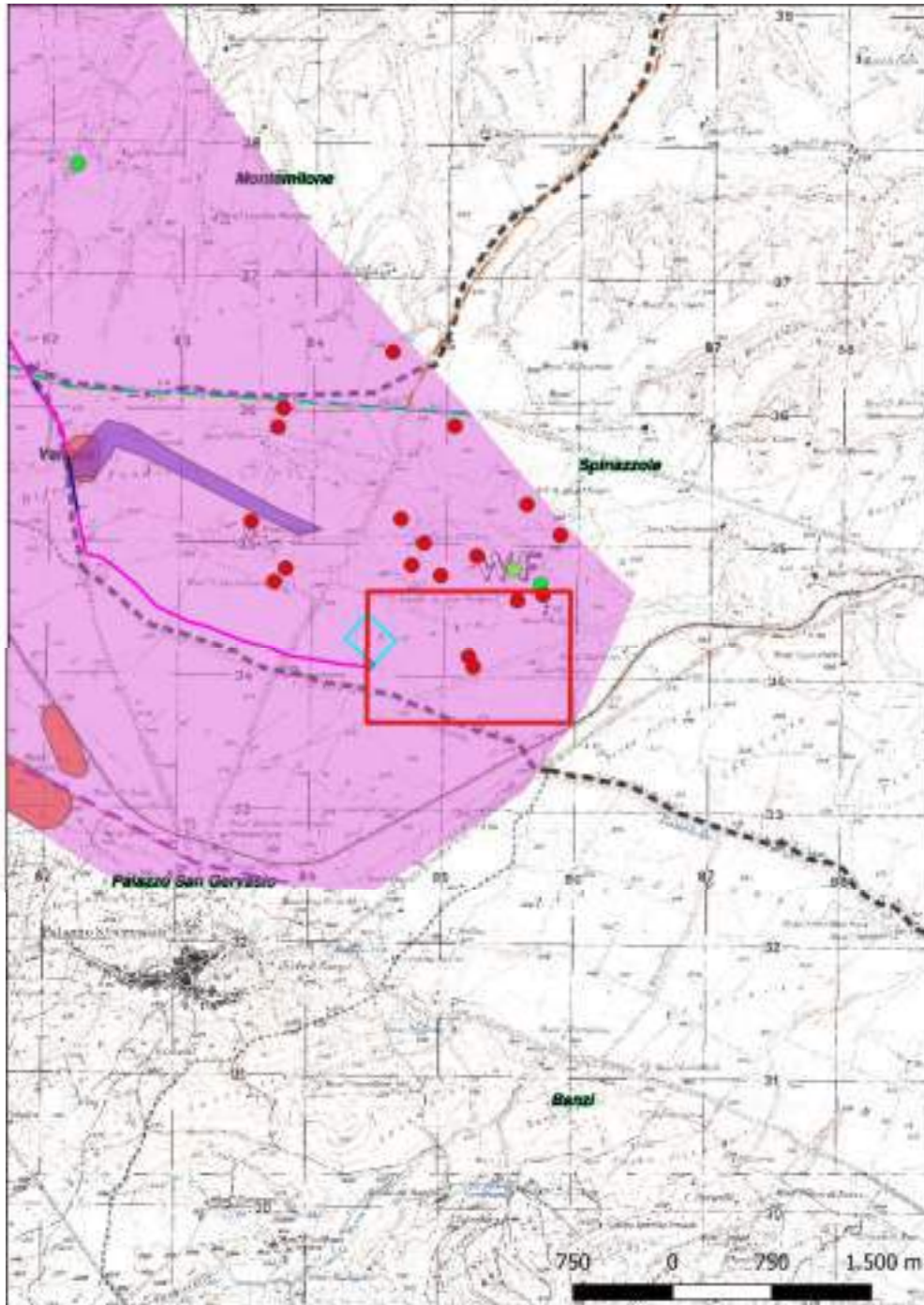
**Modalità di individuazione**{dati bibliografici}

**Distanza dall'opera in progetto:**200-500 metri

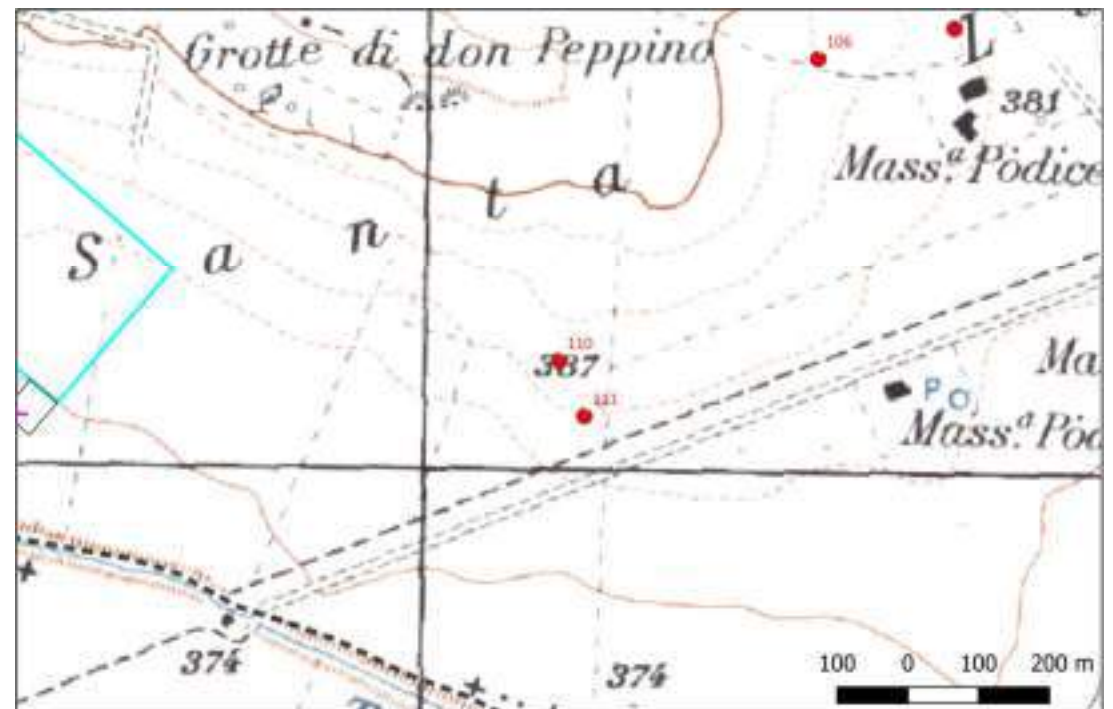
**Potenziale:** potenziale alto

**Rischio relativo:** rischio alto

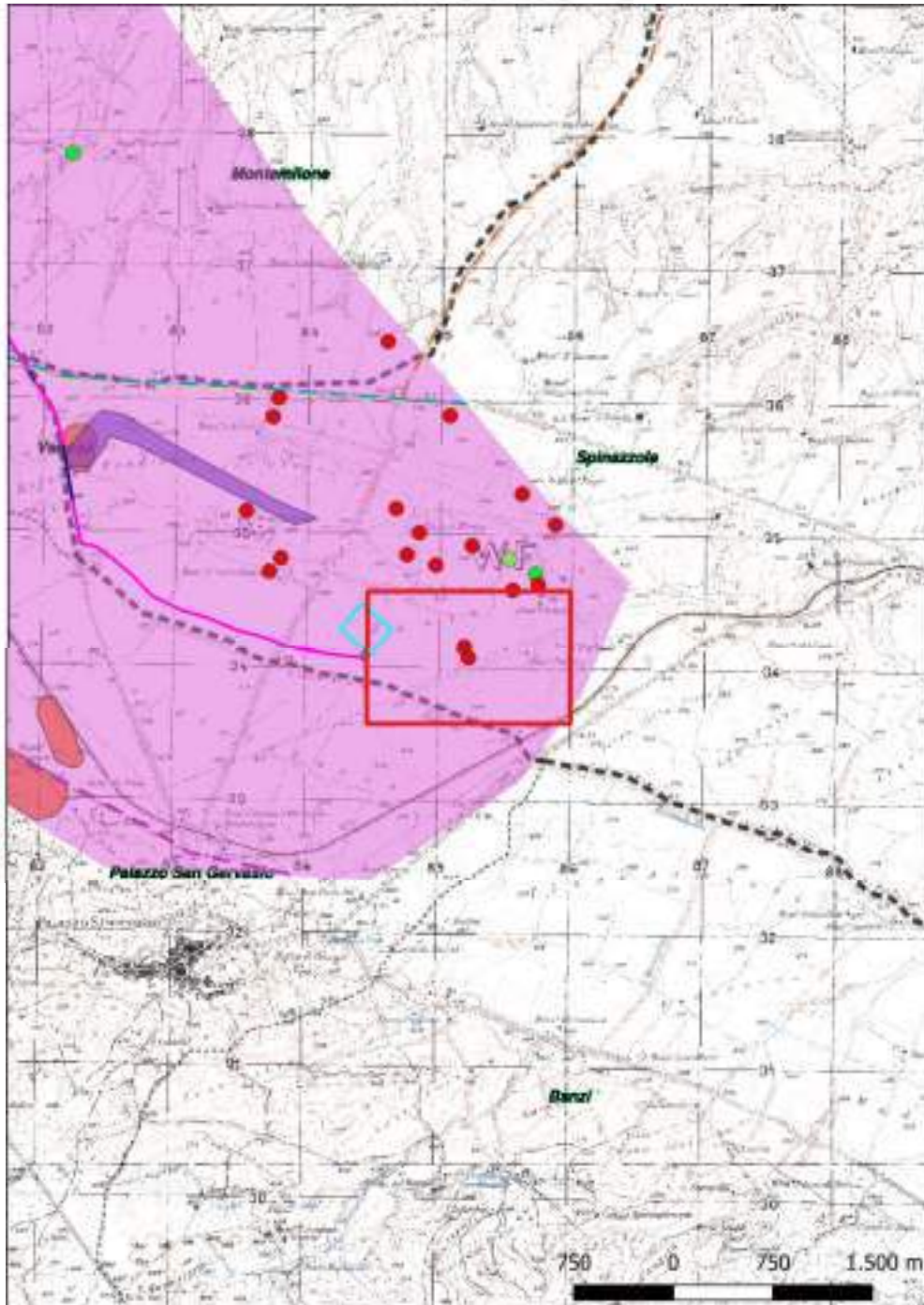
Area di frammenti fittili di circa 1200 mq, probabile insediamento rurale di Età repubblicana



M. L. Marchi, Ager Venusinus II. Forma Italiae 43, Firenze 2010



# Sito 111 - 111 (SABAP-BAS\_2024\_00139-AA\_00010\_111)



**Localizzazione:** Spinzola (BT), Santa Lucia-Masseria Podice,

**Definizione e cronologia:** area di materiale mobile, {area di frammenti fittili}. {Età Romano repubblicana, Età Romano imperiale),

**Modalità di individuazione**{dati bibliografici}

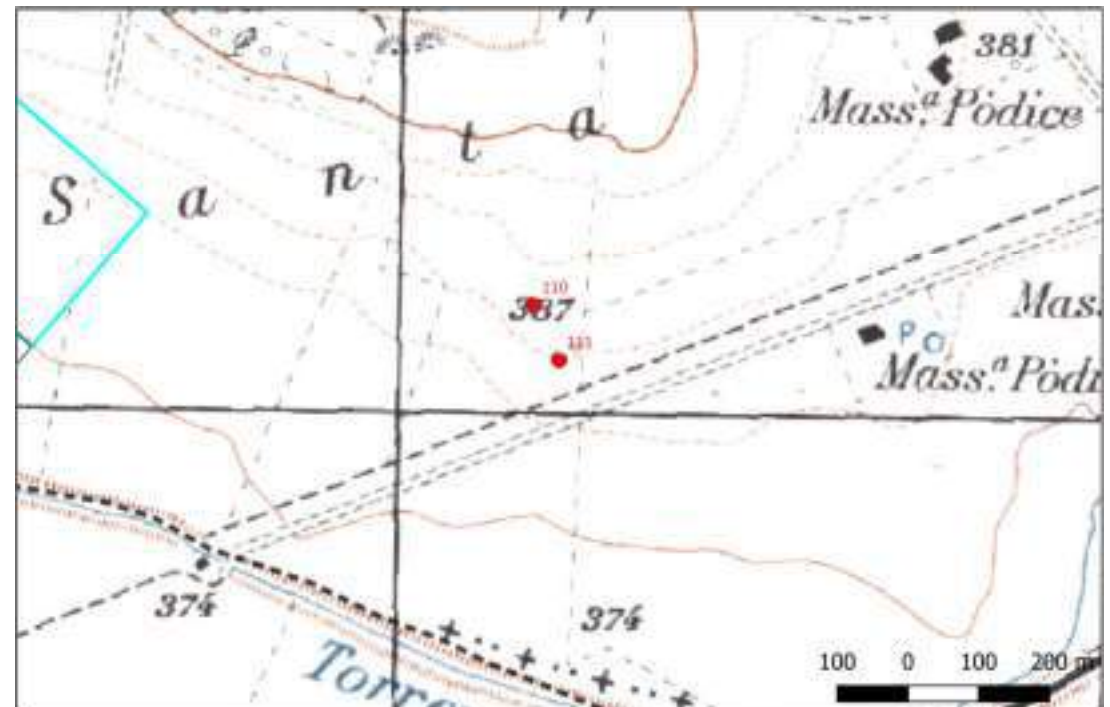
**Distanza dall'opera in progetto:**200-500 metri

**Potenziale:** potenziale alto

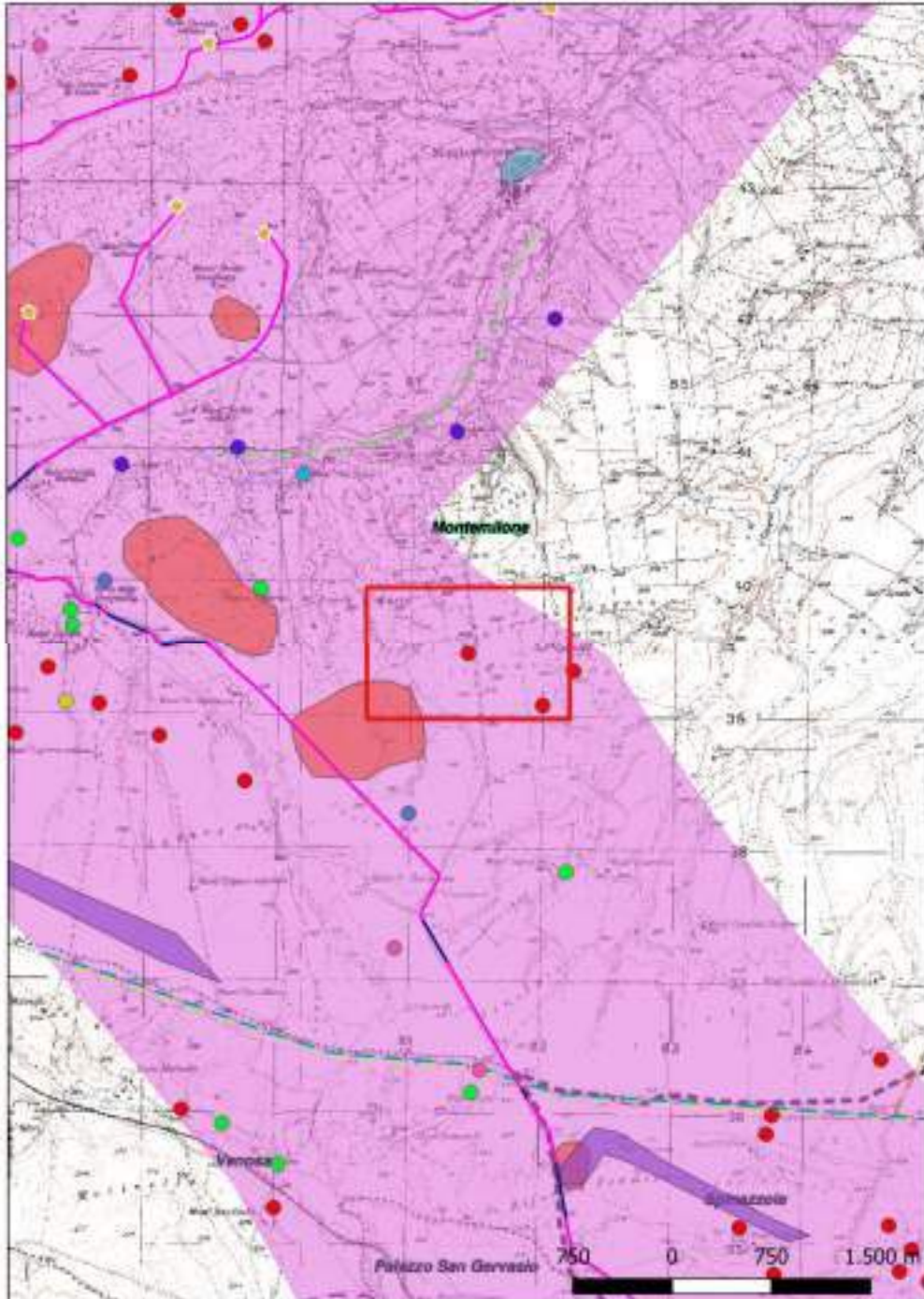
**Rischio relativo:** rischio alto

Area di frammenti fittili di circa 900 mq, probabile fattoria di fine età repubblicana/inizi età augustea

M. L. Marchi, Ager Venusinus II. Forma Italiae 43, Firenze 2010



# Sito 114 - 114 (SABAP-BAS\_2024\_00139-AA\_00010\_114)



**Localizzazione:** Montemilone (PZ), Medicanna,

**Definizione e cronologia:** area di materiale mobile, {area di frammenti fittili}. {Età Tardoantica},

**Modalità di individuazione**(dati di archivio)

**Distanza dall'opera in progetto:**>1000 metri

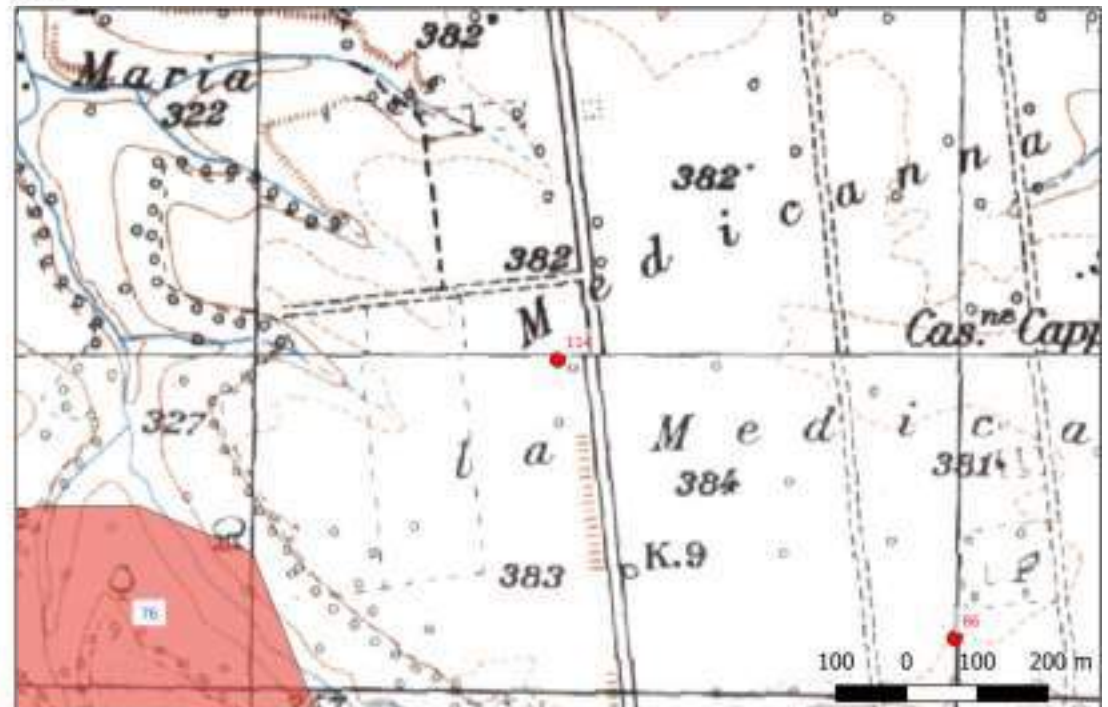
**Potenziale:** potenziale medio

**Rischio relativo:** rischio nullo

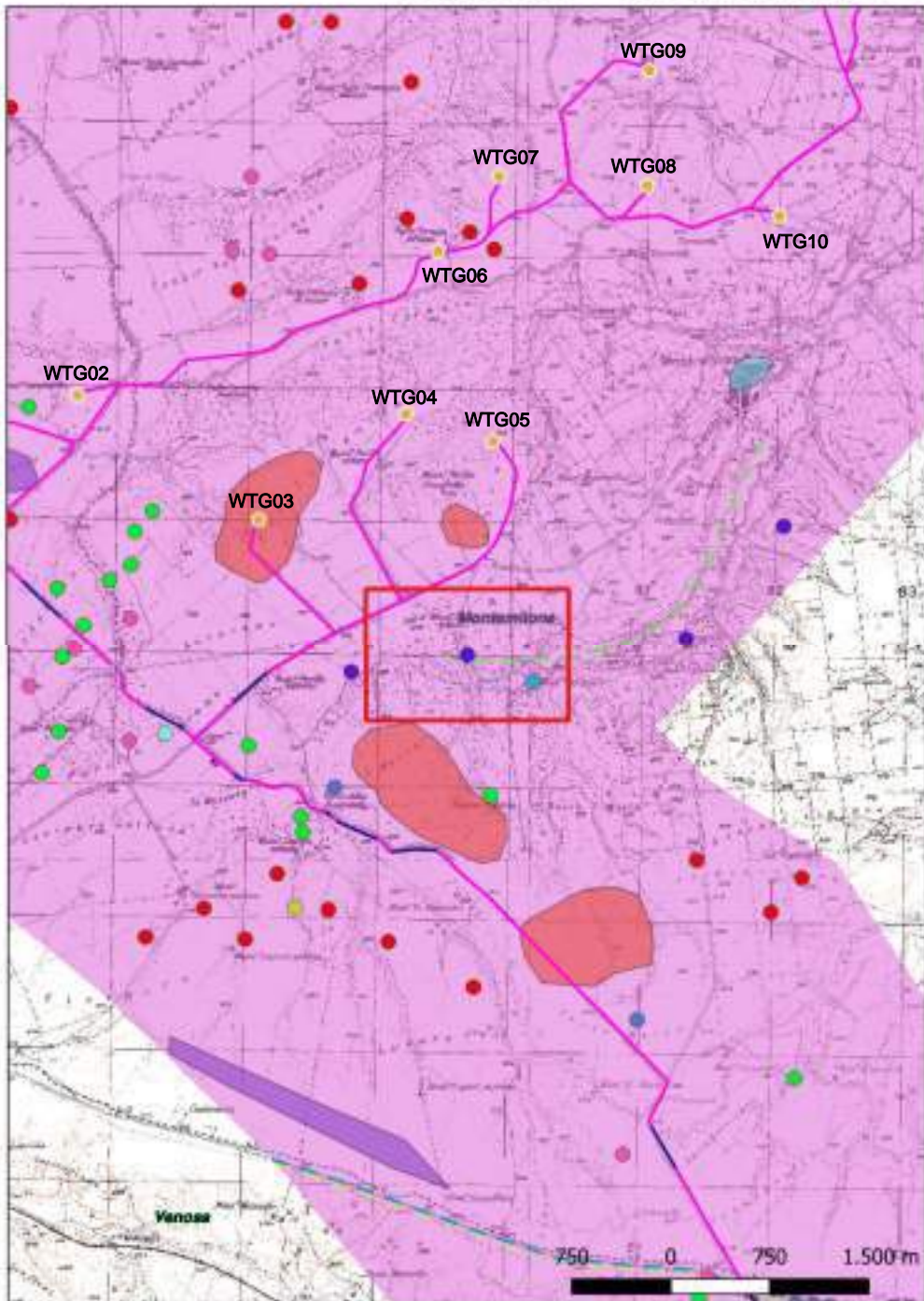
Durante la ricognizione relativa alla realizzazione di una Viarch per il Parco Eolico Montemilone sono stati rinvenuti alcuni frammenti ceramici e laterizi. Tra questi si segnalano n. 1 frammento di parete acroma, n. 1 frammento di orlo in ceramica invetriata marrone e n. 1 frammento di coppo spesso 2 cm

F.Lodovici, N. Mileo, Relazione archeologica - VIARCH per IMPIANTO EOLICO MONTEMILONE, Enel Green Power, 2021

<https://va.mite.gov.it/it-IT/Oggetti/Documentazione/>



# Sito 115 - 115 (SABAP-BAS\_2024\_00139-AA\_00010\_115)



**Localizzazione:** Montemilone (PZ), Masseria Perillo Sottana,

**Definizione e cronologia:** infrastruttura idrica, {acquedotto}. {Età Romana},

**Modalità di individuazione**{dati bibliografici}

**Distanza dall'opera in progetto:**500-1000 metri    **Potenziale:** potenziale alto

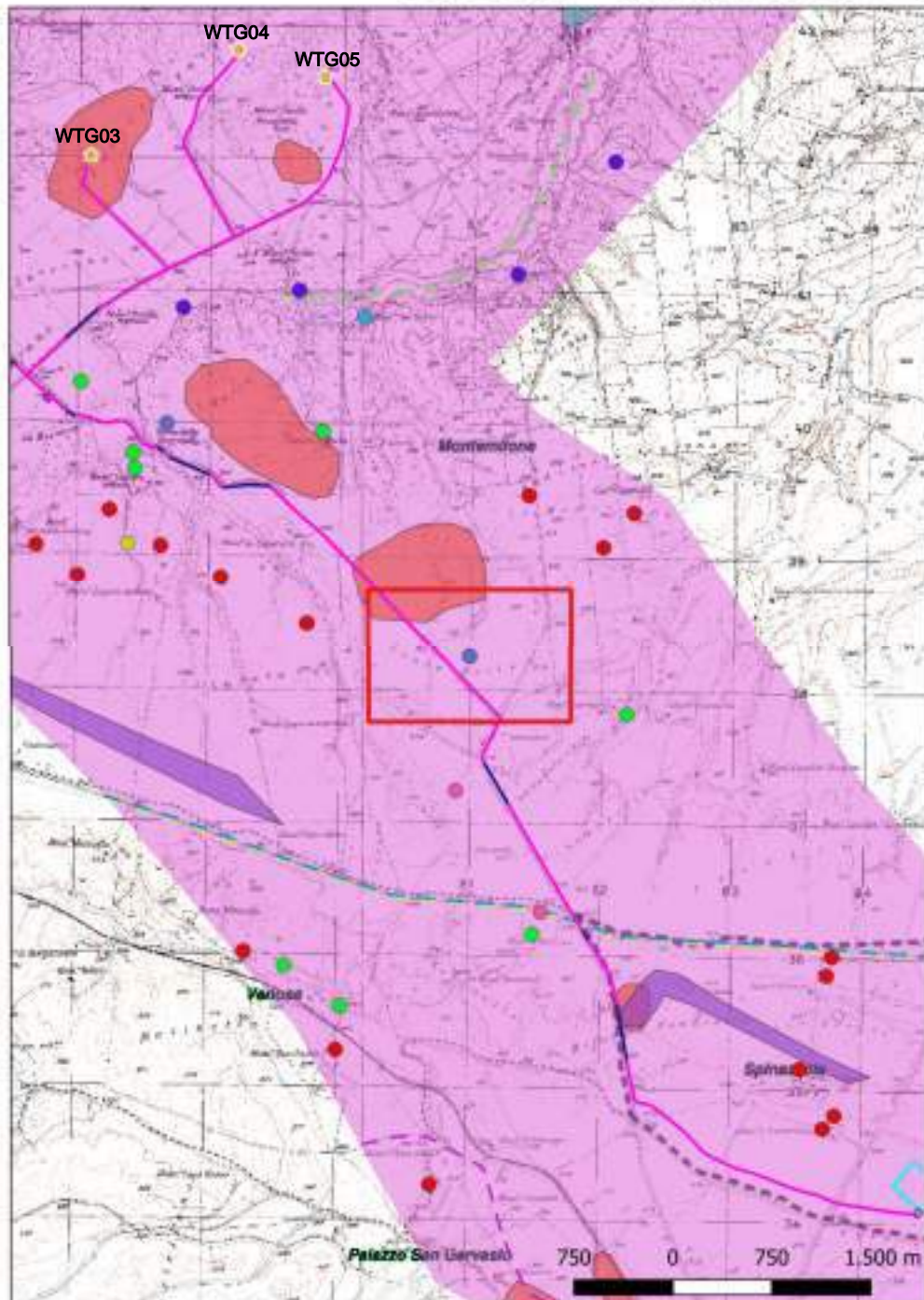
**Rischio relativo:** rischio basso

Notizie orali indicano nella zona della masseria la presenza di resti dell'acquedotto canosino lungo un viottolo nei pressi di un torrentello.





# Sito 116 - 116 (SABAP-BAS\_2024\_00139-AA\_00010\_116)



**Localizzazione:** Montemilone (PZ), Santa Maria,

**Definizione e cronologia:** infrastruttura idrica, {pozzo}. {Età Romana},

**Modalità di individuazione**(dati bibliografici)

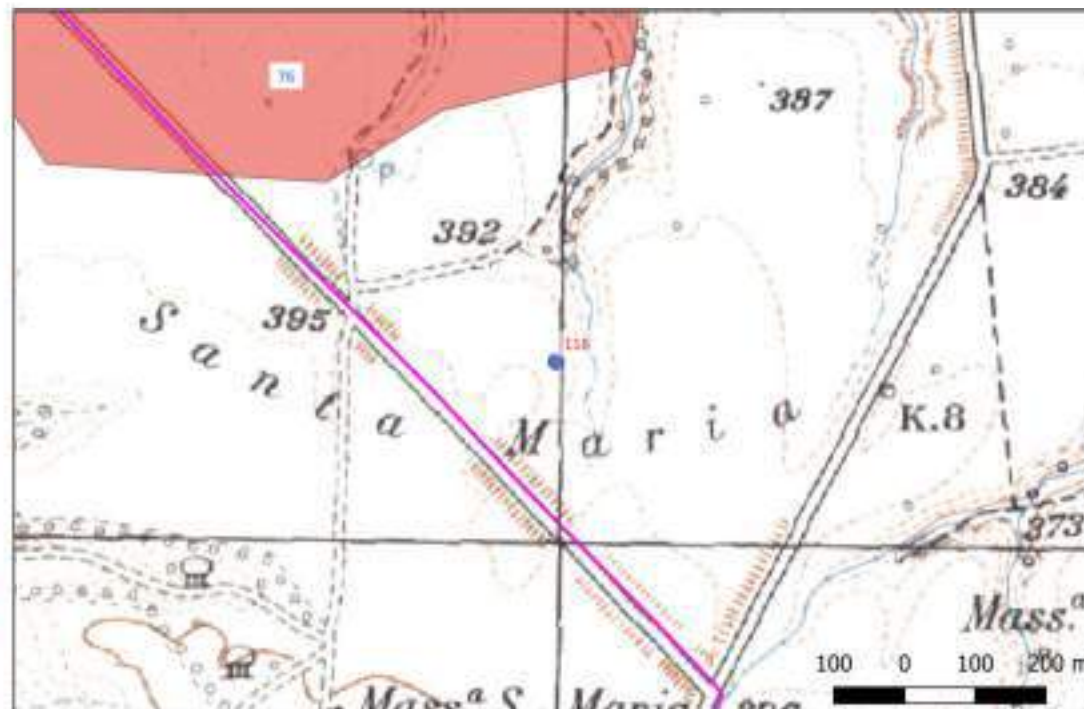
**Distanza dall'opera in progetto:**

**Potenziale:** potenziale alto

**Rischio relativo:** rischio basso

Un serbatoio iniziale per la captazione delle acque, in loc. S. Maria all'interno di una cavità artificiale in parte sommersa a 365m s.l.m. Qui sono stati individuati anche una piscina limaria, per la decantazione dell'acqua e un arco. Quest'ultimo è realizzato con materiale vario (pietre piatte, squadrate e tufarelli). L'arco presenta due fori laterali, funzionali per il troppopieno;

A. Scaliro, L'acquedotto romano di Erode a Montemilone (PZ), studi per la sua conservazione, Tesi di Laurea di I Livello in Storia e Tecnica del Restauro Architettonico, Università degli Studi di Bari "Aldo Moro"-DISUM-, 2017/2018, Relatrice Prof.ssa A.Diceglie.



# Sito 118 - 118 (SABAP-BAS\_2024\_00139-AA\_00010\_118)

**Localizzazione:** Venosa (PZ), Boreano,

**Definizione e cronologia:** ritrovamento sporadico, {epigrafe, statuaria}. {Età Romana, Età Romano imperiale},

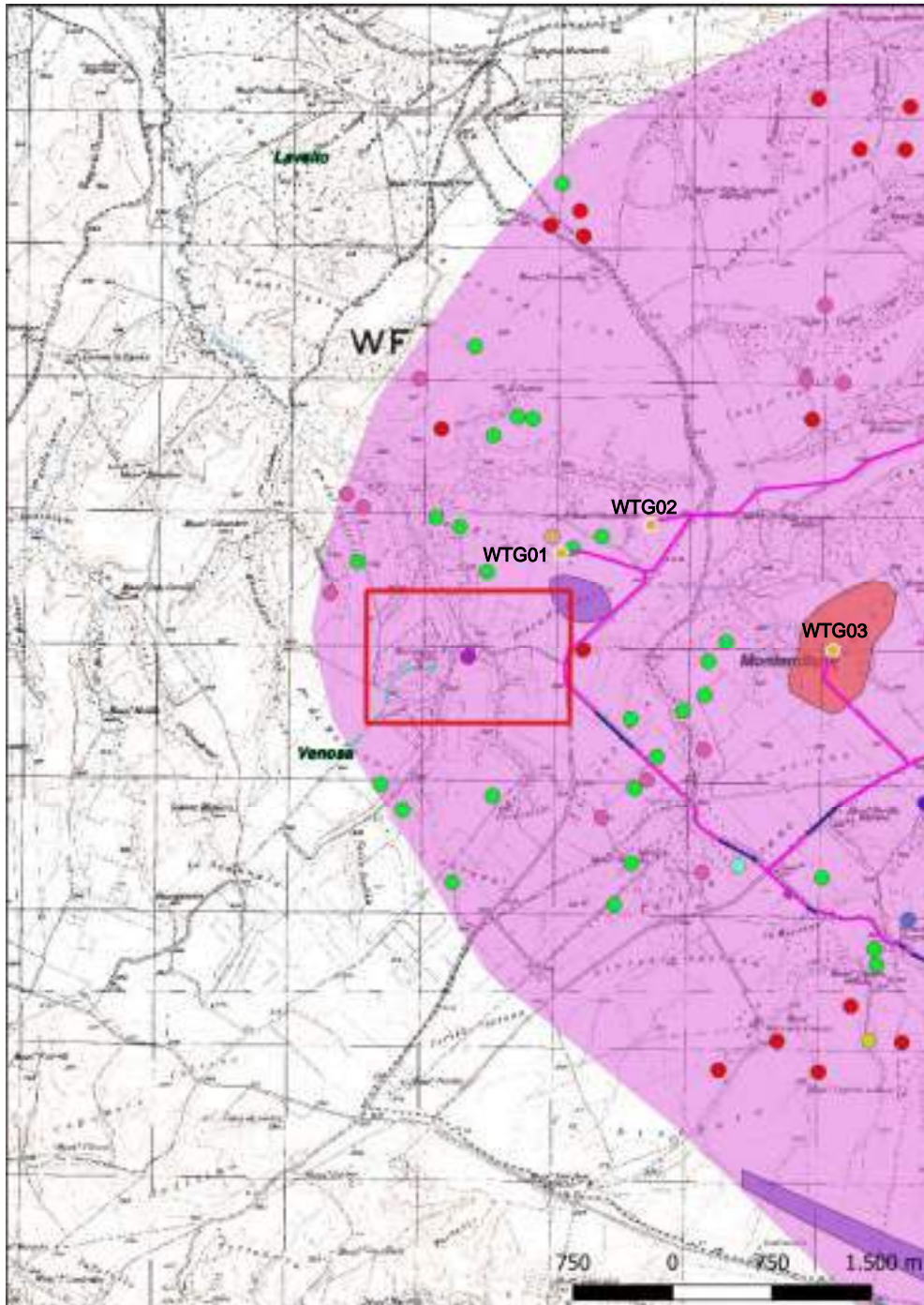
**Modalità di individuazione**{dati bibliografici}

**Distanza dall'opera in progetto:**>1000 metri

**Potenziale:** potenziale alto

**Rischio relativo:** rischio nullo

Cippo funerario, , fine II-III sec. d.C



Sabbatini G., Ager Venusinus I, Forma Italiae, Firenze 2001

