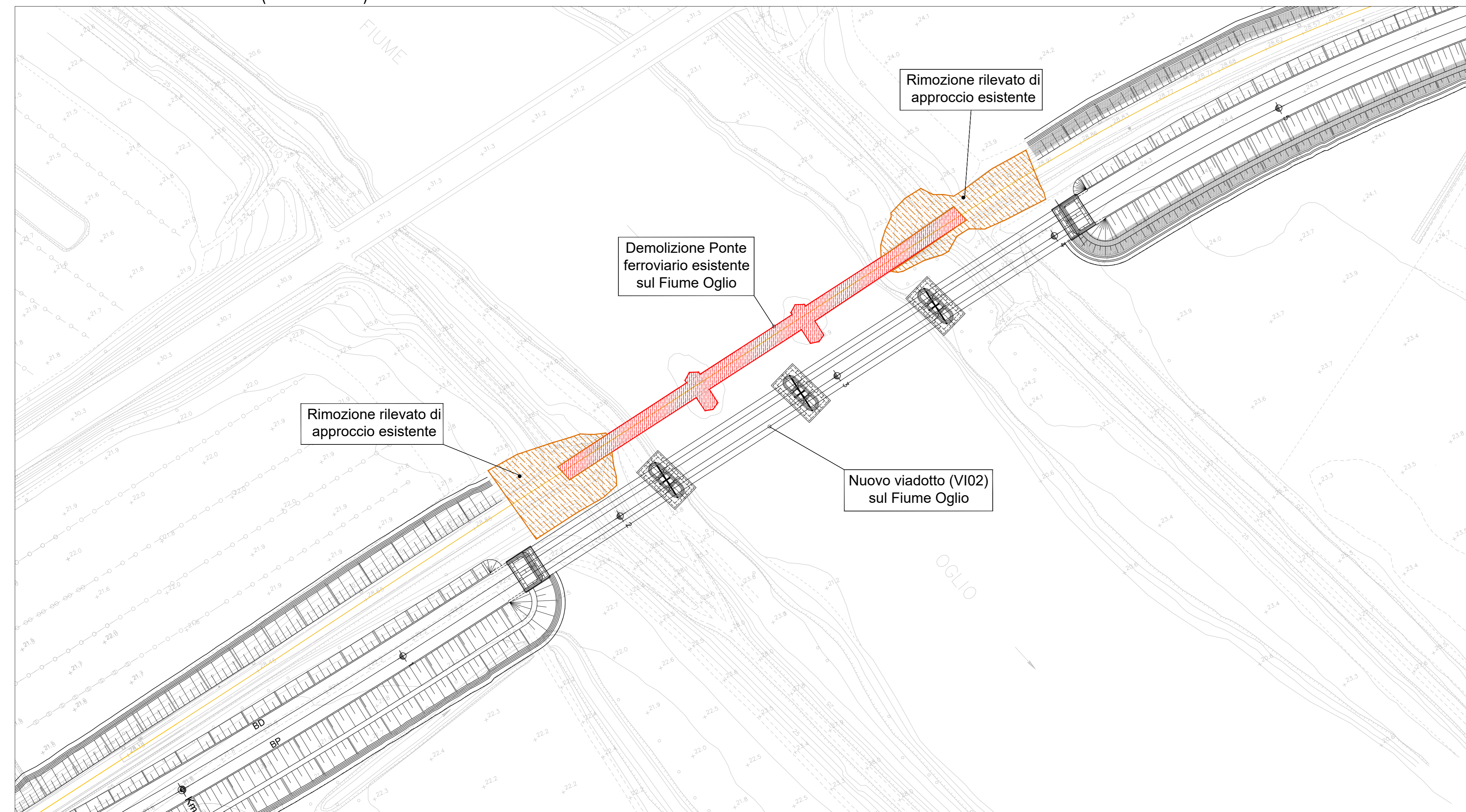
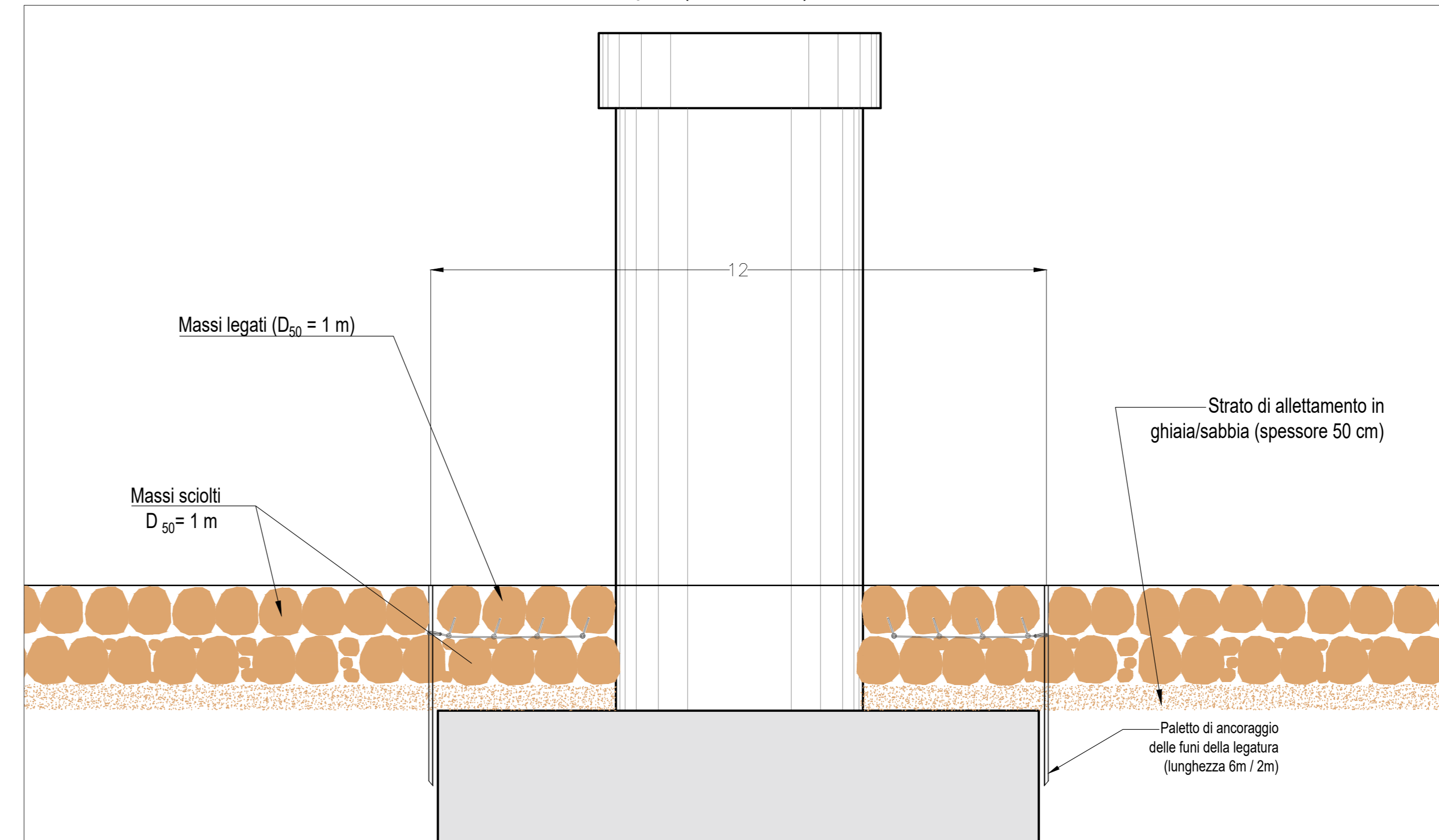


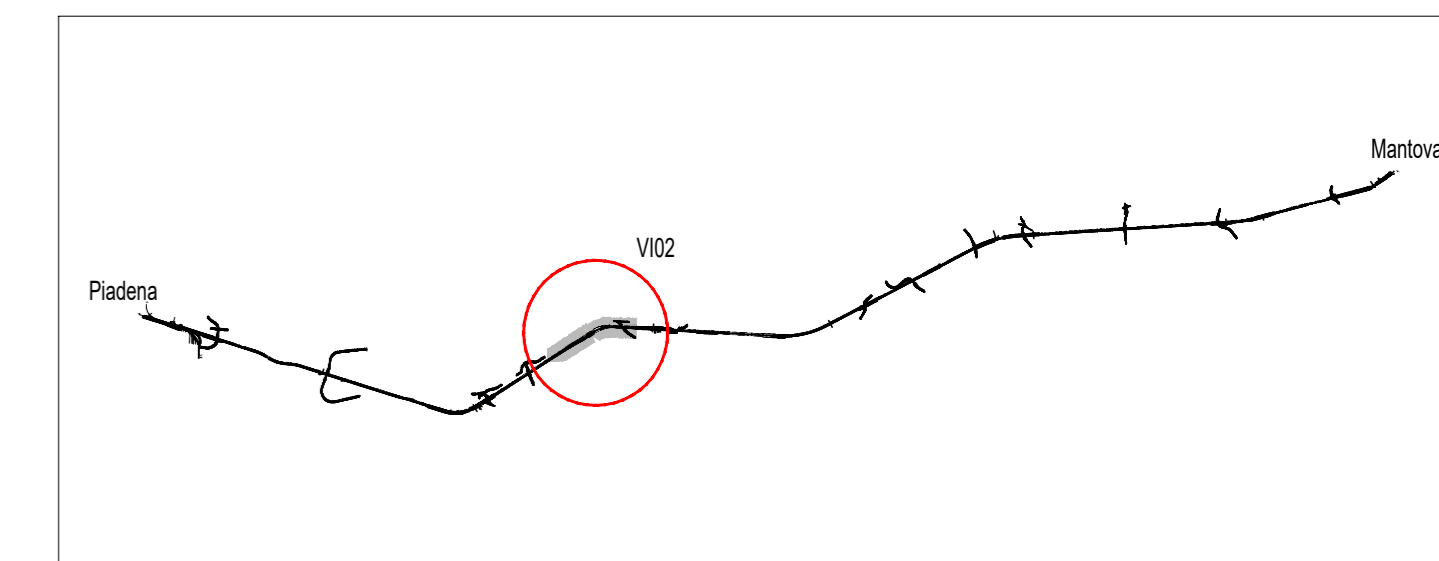
Planimetria demolizioni in alveo (scala 1:1000)



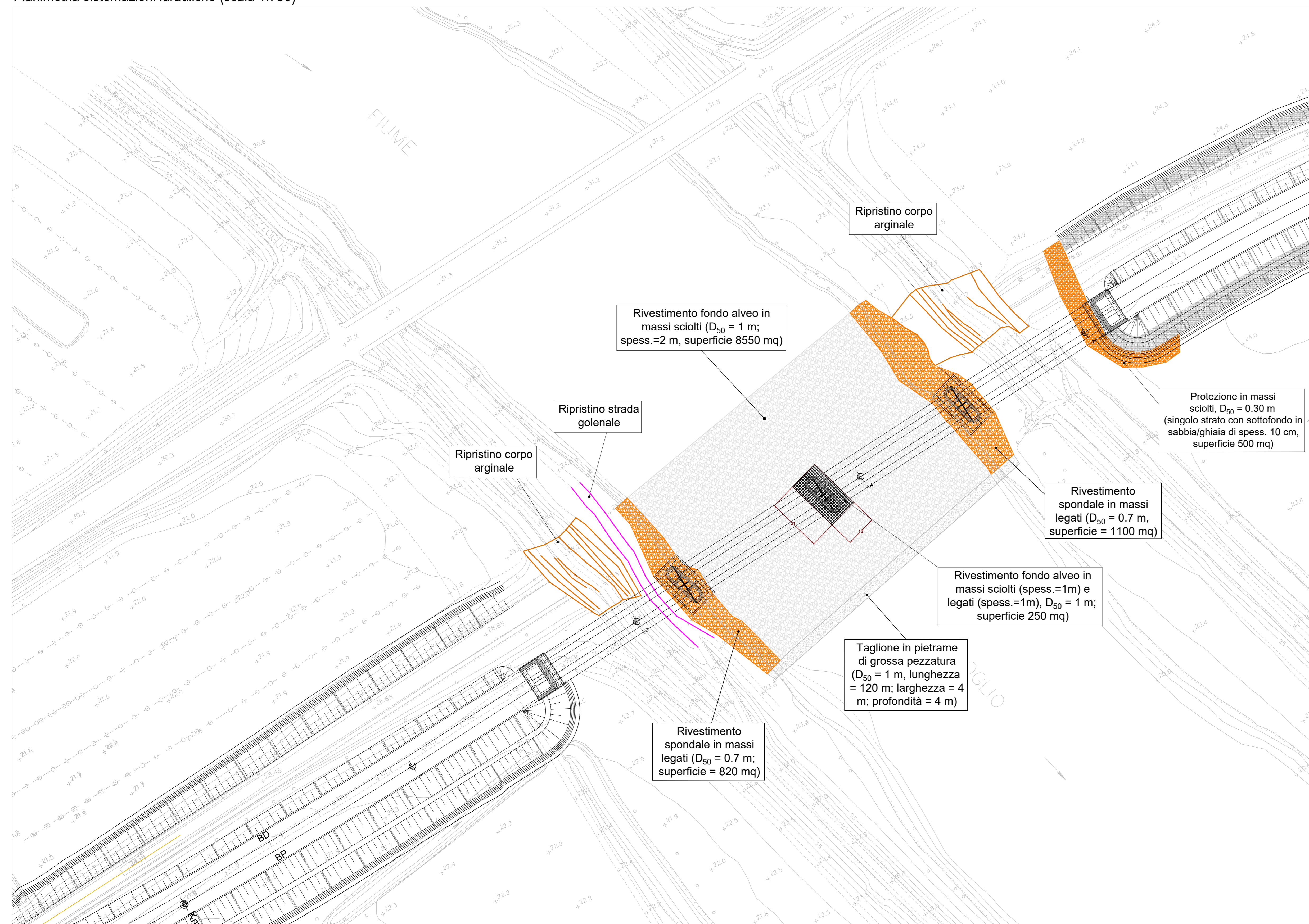
Particolare del rivestimento del fondo alveo attorno alla pila (scala 1:75)



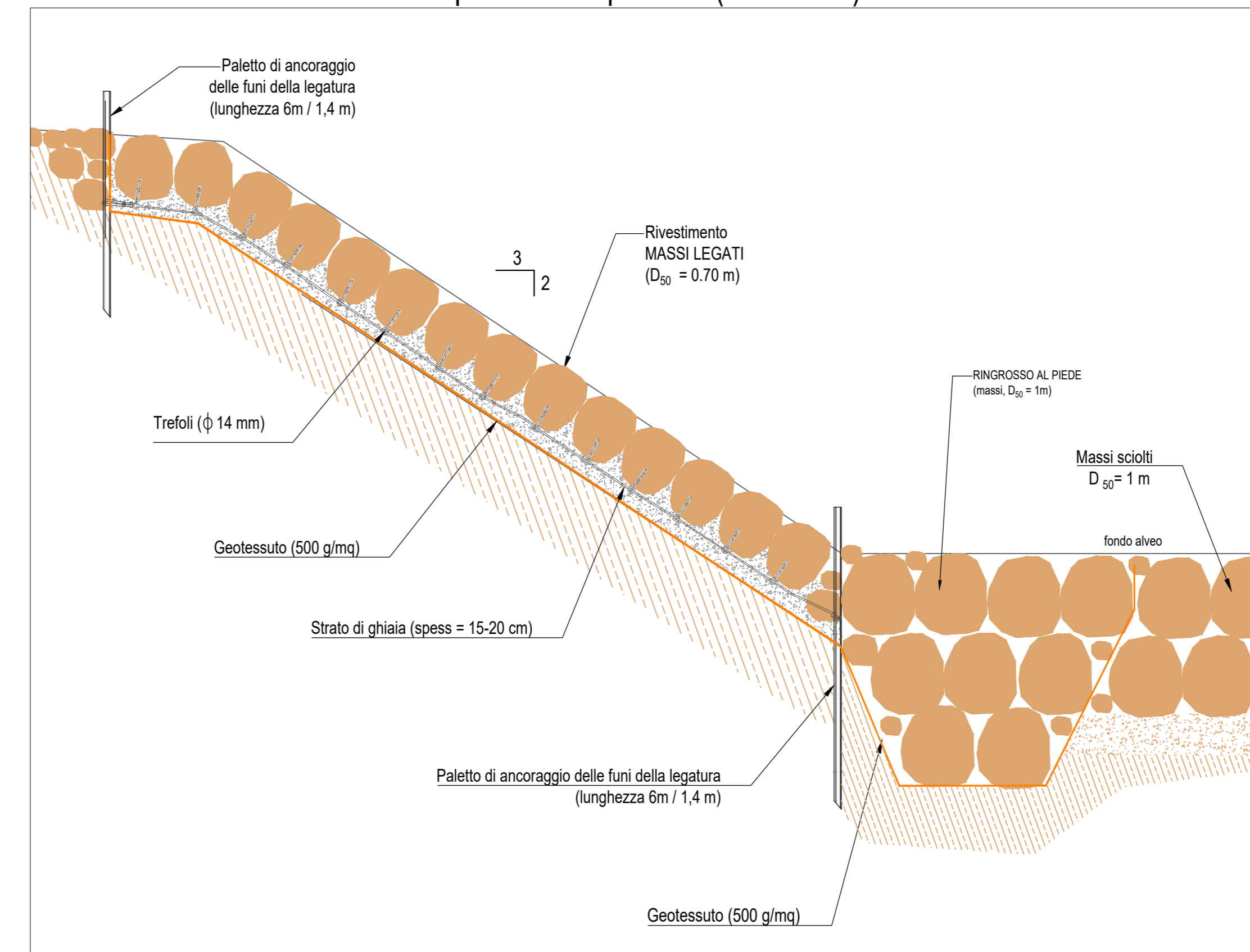
Key map



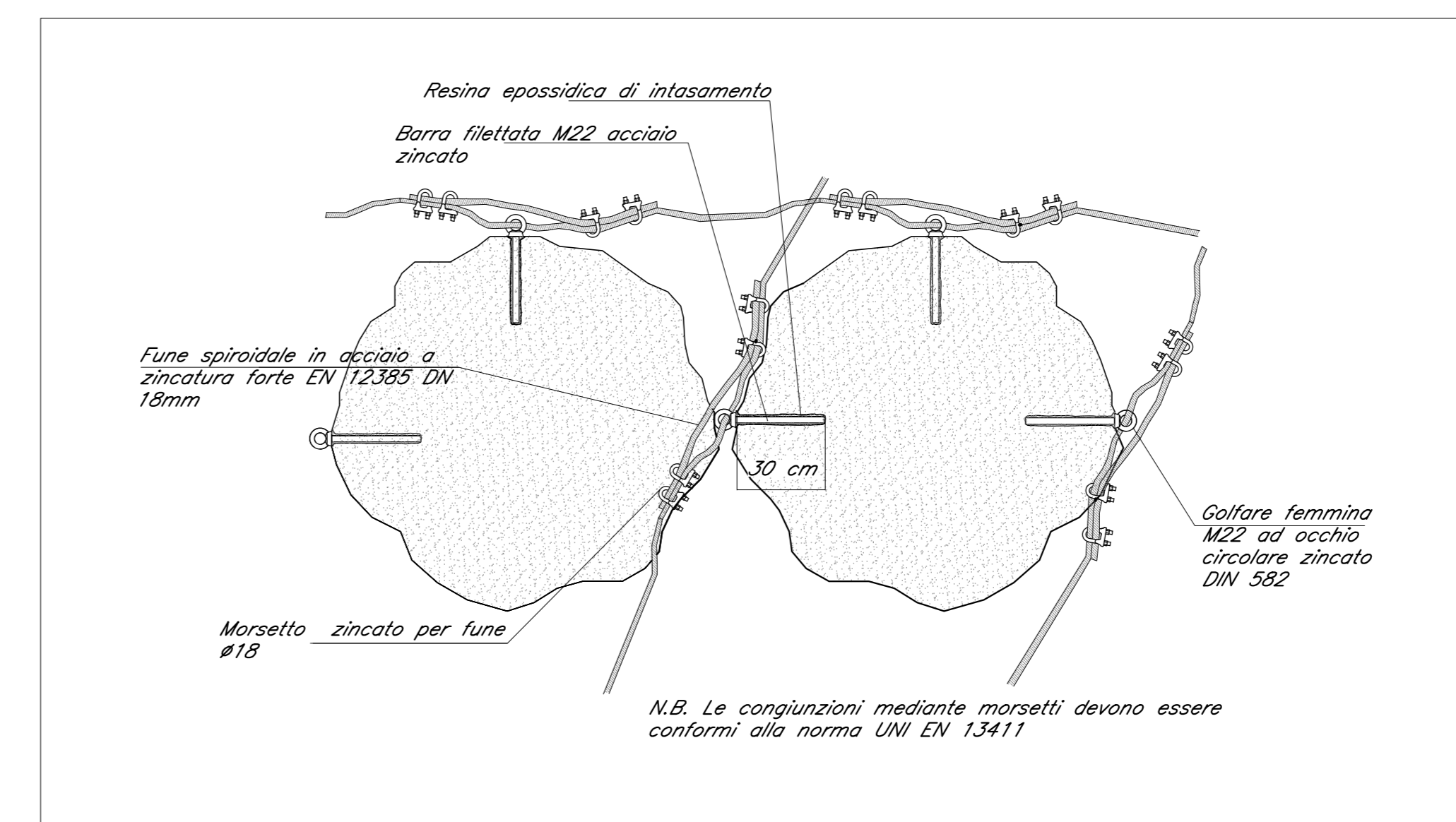
Planimetria sistemazioni idrauliche (scala 1:750)



Particolare del rivestimento di protezione spondale (scala 1:50)



Particolare della legatura dei massi (scala 1:20)



COMMITTENTE: **RFI** RETE FERROVIARIA ITALIANA GRUPPO FERROVIE DELLO STATO ITALIANO

DIREZIONE LAVORI: **ITALFERR** GRUPPO FERROVIE DELLO STATO ITALIANO

APPALTATORE: **PIZZAROTTI** **SAIPEM** **ICM** **SALCEF**

PROGETTAZIONE: **ITALCONSULT** **Lombardi** **FCM** Ingegneria

**PROGETTO ESECUTIVO**  
**LINEA MILANO - MANTOVA**  
**TRATTA CODOGNO - MANTOVA**  
**LOTTO FUNZIONALE PIADENA - MANTOVA**  
 IDROLOGIA ED IDRAULICA  
 Sistemazione idraulica sul Fiume Oglio (Viadotto VI02)  
 Planimetria

APPALTATORE I. Devisi Tosoni V. L. Bonavent	DIRETTORE DELLA PROGETTAZIONE Il Responsabile dell'ingegneria della Progettazione esecutiva Ing. G. Mondello	SCALA: VARIE
---	---	-----------------

COMMESSA	LOTTO	FASE	ENTE	TIPO DOC.	OPERA/DISCIPLINA	PROGR.	REV.
NM55	03	E	ZZ	PZ	100002	001	A

Rev.	Descrizione	Redatto	Data	Verificato	Data	Approvato	Data	Autorizzato Data
A	Emesso Esecutivo	G. Saragaglia	27/10/2023	A. Sestini	27/10/2023		27/10/2023	NOE E CODICONE DATA

File: NM5503EZZPZID0002001A n. Etab.: \_\_\_\_\_