



**REGIONE PUGLIA  
COMUNE DI CERIGNOLA (FG) E  
COMUNE DI SAN FERDINANDO DI PUGLIA (BT)**

PROGETTO

**PROGETTO DEFINITIVO PER LA REALIZZAZIONE  
DI UN PARCO EOLICO DENOMINATO "SAN CASSANIELLO"  
NEI COMUNI DI CERIGNOLA (FG) E SAN FERDINANDO DI PUGLIA (BT)**

TITOLO

**RCG - DETTAGLIO RICOGNIZIONI, CARTA DELLA COPERTURA E  
DELLA VISIBILITA'**

PROGETTAZIONE	PROPONENTE	VISTI
 Via Degli Arredatori, 8 70026 Modugno (BA) - Italy www.bfpgroup.net - info@bfpgroup.net tel (+39) 0805046361  <b>Azienda con Sistema di Gestione Certificato UNI EN ISO 9001:2015 UNI EN ISO 14001:2015 UNI ISO 45001:2018</b>  <b>Tecnico</b> Dott.ssa Maria Grazia Liseno  <b>NOSTOI SRL</b> Via San Marco 1511 - 30015 CHIOGGIA (VE) CF-P.IVA-Reg.I. 03653560270 REA 327005 Via Dante, 134 - 85024 LAVELLO (PZ) REA 127240 info@nostoi-archeologia.it    <b>Responsabile Commessa</b> ing. Danilo POMPONIO	<b>INERGIA S.p.a.</b>  <b>Sede Operativa:</b> Via Cola D'Amatrice n.1 63100 ASCOLI PICENO Tel.: 0736/342490 Fax: 0736/341243  <b>Sede legale:</b> Via Tirso n. 26 00198 ROMA Tel.: 06/97746380 Fax: 06/97746381  www.inergia.it e-mail: info@inergia.it PEC: direzione.inergia@legalmail.it  	

DATI PROGETTAZIONE

Cod. Progetto <b>23087</b>	Commessa <b>23087</b>	

Scala Varie	Formato Stampa A3	Cod. Elaborato EO-SFE-PD-ARC-03	Rev. a	Nome File EO-SFE-PD-ARC.03.pdf	Elaborato 1	Foglio 1 di 121
----------------	----------------------	------------------------------------	-----------	-----------------------------------	----------------	--------------------

Rev.	Data	Descrizione	Elaborato	Controllato	Approvato
a	Gennaio 2024	Prima Emissione	M.G.Liseno	A.Corradetti	R.Cairolì



# SAN FERDINANDO\_SURVEY\_2023

## Comuni di Cerignola (FG) e San Ferdinando di Puglia (FG)

Il progetto analizzato in questa sede è un impianto industriale per la produzione di energia elettrica alimentato da fonte eolica che interessa il territorio dei comuni di Cerignola (FG) e San Ferdinando di Puglia (BT).

L'area del parco eolico, costituito da 12 aerogeneratori ed i relativi bracci di cavidotto, si colloca precisamente a ENE di Cerignola e a WSW di San Ferdinando di Puglia, tra e località il Forcone di Cafiero, San Martino, Bellaveduta, Colapatella, Centoventuno, Tomba prima e Tomba seconda. Dall'area del parco eolico il percorso del cavidotto esterno si sviluppa verso NW tra le località Riscicata, la Macchia, il Macchione, Posta Uccello, Posta Pila, Masseria Gentile, Masseria Dell'Erba e Masseria Paletta sino all'area della stazione elettrica RTN 380/150 kV "Foggia - Palo del Colle" situata nel territorio comunale di Cerignola (FG), a W della SP 77 e ad E della SP 69, a ENE di Masseria Paletta e a WNW di Masseria Dell'Erba.

Il lavoro sul campo è stato condotto nelle giornate del **2, 3, 7, 9 e 10 Dicembre 2023**.

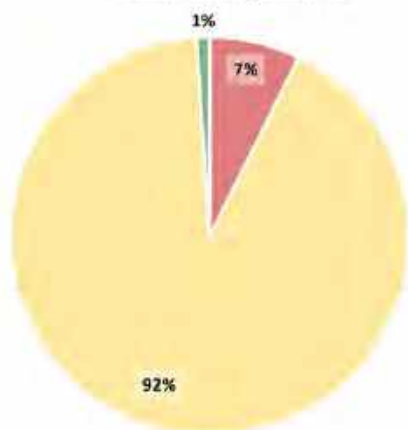
Il lavoro di ricognizione sul campo ha interessato le aree di installazione degli aerogeneratori, il percorso del cavidotto interno, di collegamento tra gli stessi, e del cavidotto esterno, di collegamento del parco eolico alla stazione elettrica.

Dal punto di vista della geo-morfologia, l'area interessata dal progetto è caratterizzata da aree destinate principalmente alla coltivazione agricola; nella maggior parte dei casi si tratta di superfici arborate (uliveti, frutteti e vigneti) ed in minima parte seminativi.

Nello specifico, nel periodo dell'anno in cui è stata effettuata la ricognizione sul campo, la maggior parte dei campi indagati risulta caratterizzata da una visibilità delle superfici da nulla a sufficiente (visibilità da 1 a 3) a causa della diffusa presenza di vegetazione spontanea, fogliame, ramoscelli e sterpaglie.

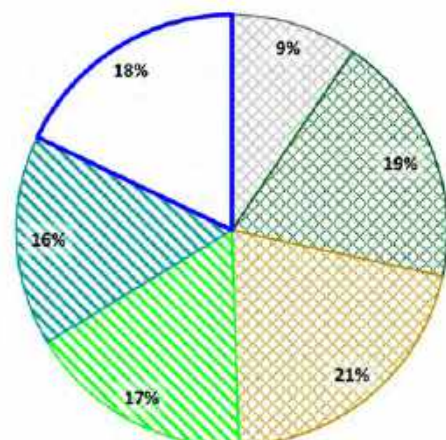
L'area presa in esame è contraddistinta da superfici prevalentemente pianeggianti.

Gradi di copertura

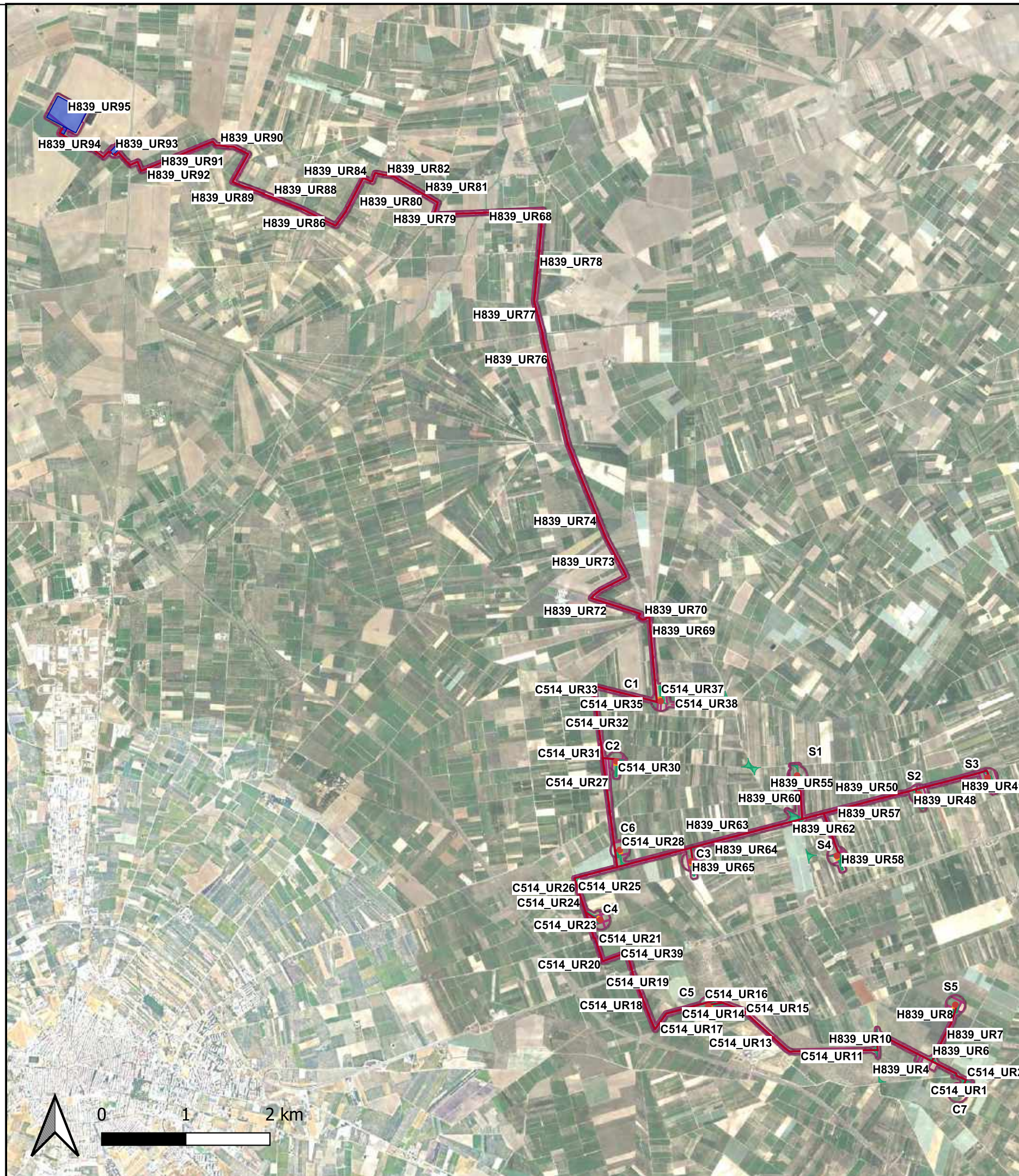


- Superficie artificiale
- Superficie agricola utilizzata
- Superficie boscata e ambiente seminaturale
- Ambiente umido
- Ambiente delle acque

Gradi di visibilità



- 0
- 1
- 2
- 3
- 4
- 5





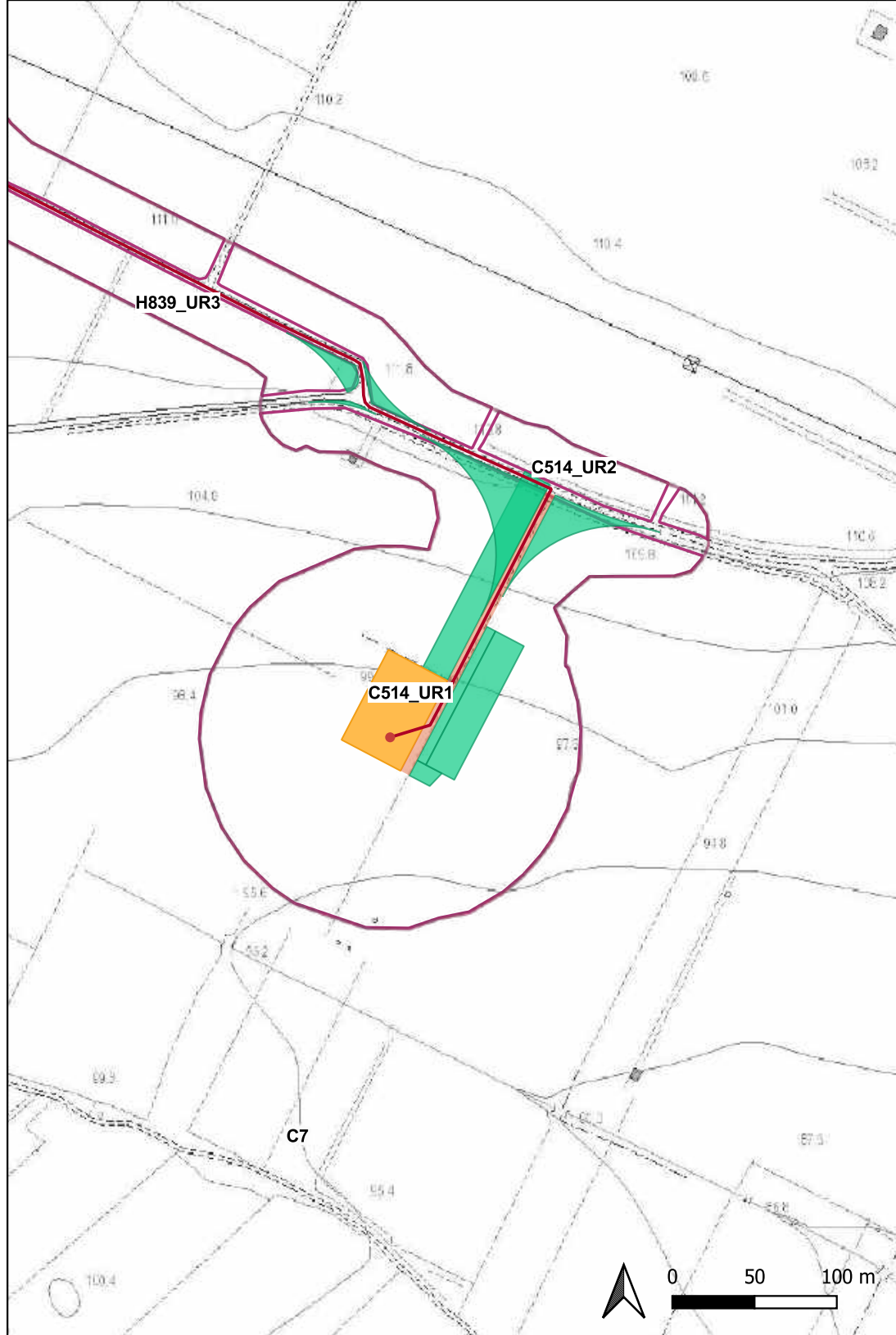
# Ricognizione a3ced3ae939f475c895eac3b1c019cf3

## Unità di ricognizione C514\_UR1 - Data 2023/12/02

Visibilità del suolo: 2

Copertura del suolo: superficie agricola utilizzata - L'UR presenta la superficie agricola coperta da vegetazione spontanea e caratterizzata dalla presenza di frutteti e vigneti. Il suolo non è ben visibile a causa della presenza di vegetazione spontanea

Sintesi geomorfologica: Paesaggio caratterizzato da lievi pendenze





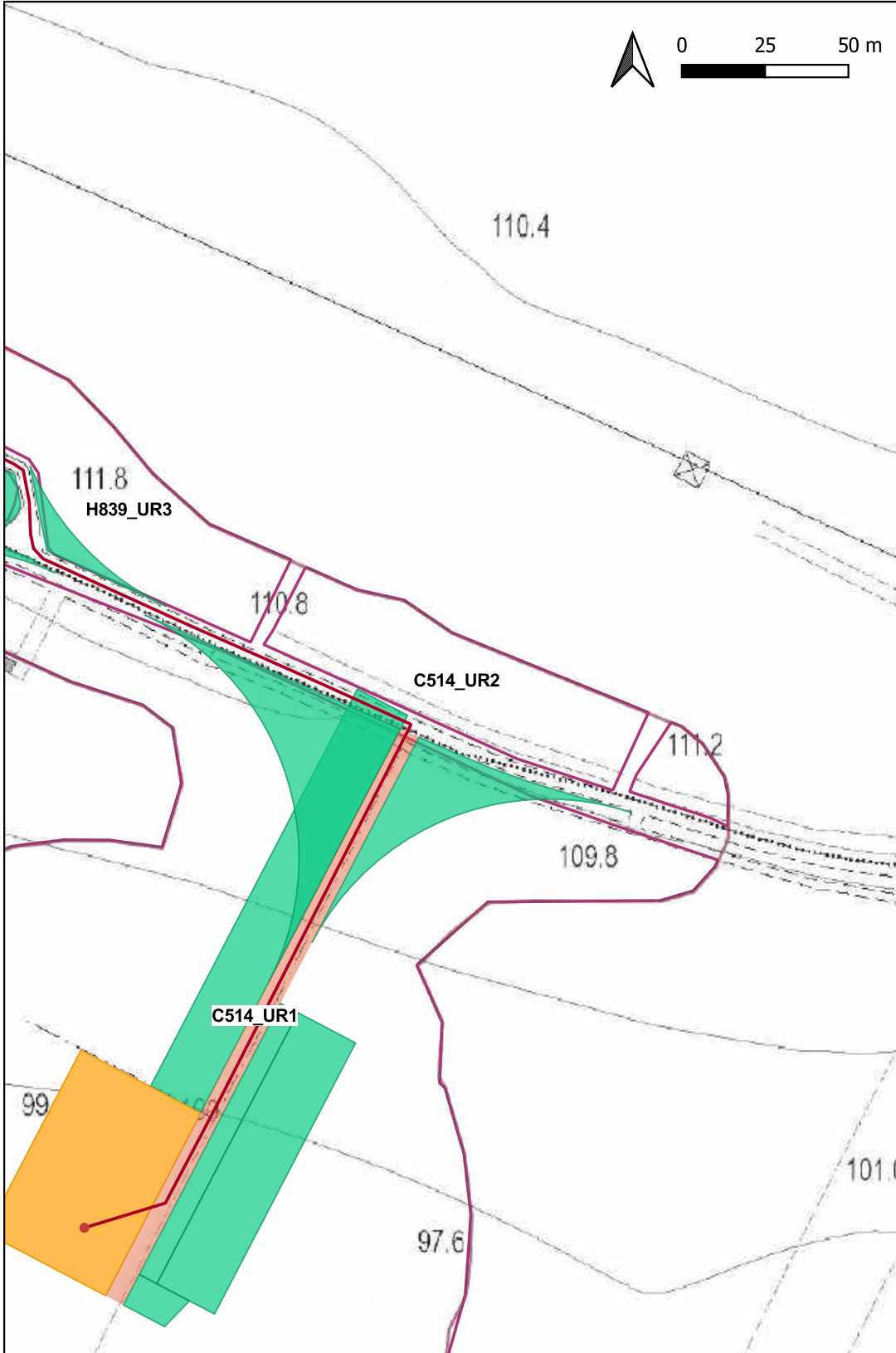
# Ricognizione a3ced3ae939f475c895eac3b1c019cf3

## Unità di ricognizione C514\_UR2 - Data 2023/12/02

Visibilità del suolo: 5

**Copertura del suolo:** superficie agricola utilizzata - L'UR presenta la superficie agricola fresata, attualmente non coltivata. Il suolo è perfettamente visibile considerando che la superficie agricola, fresata, attualmente non è coltivata

**Sintesi geomorfologica:** Paesaggio pianeggiante



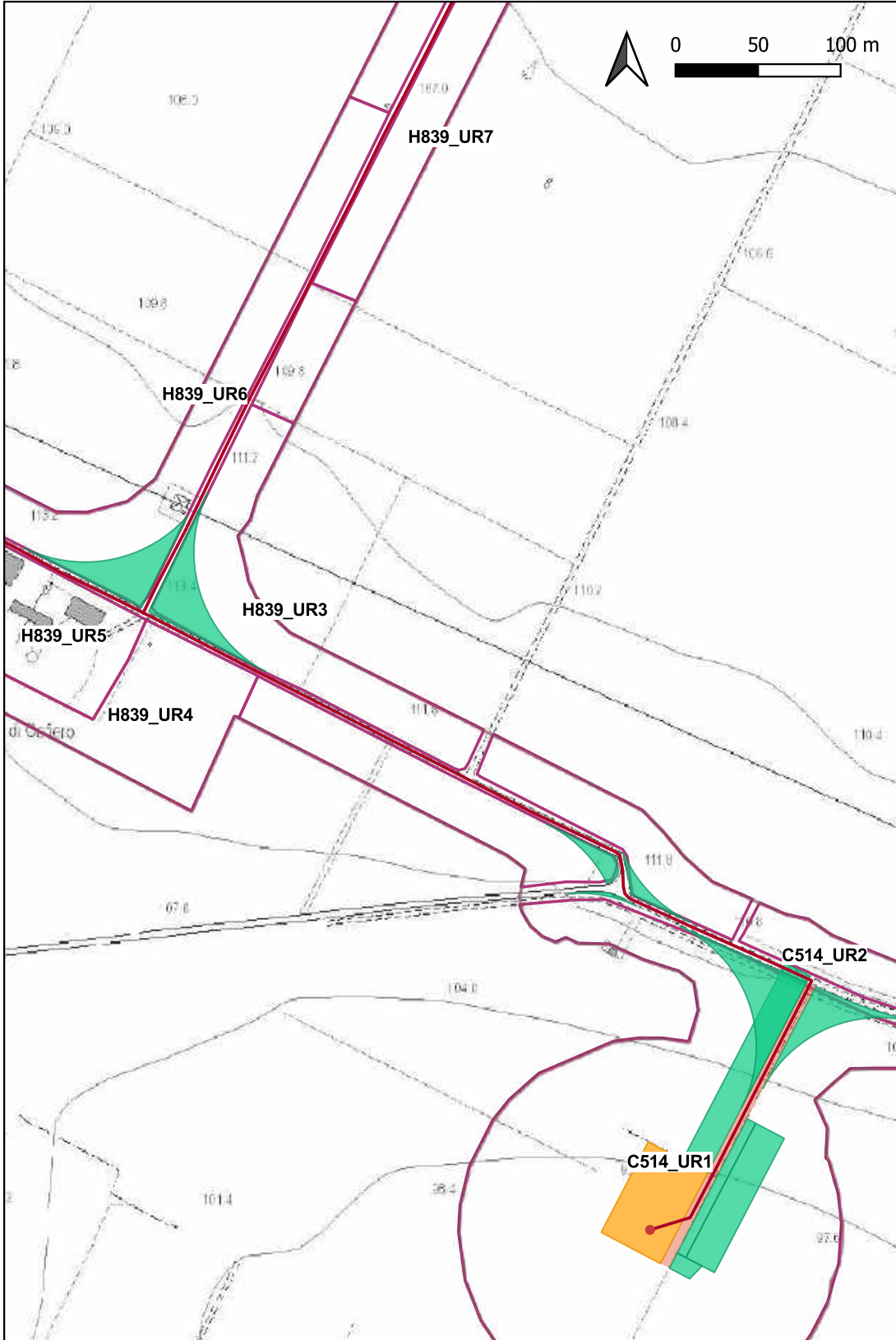


# Ricognizione a3ced3ae939f475c895eac3b1c019cf3 Unità di ricognizione H839\_UR3 - Data 2023/12/02

Visibilità del suolo: 3

Copertura del suolo: superficie agricola utilizzata - L'UR è caratterizzata dalla presenza di frutteti e vigneti; la superficie agricola risulta parzialmente coperta da fogliame e vegetazione spontanea. Il suolo non è del tutto visibile

Sintesi geomorfologica: Paesaggio pianeggiante

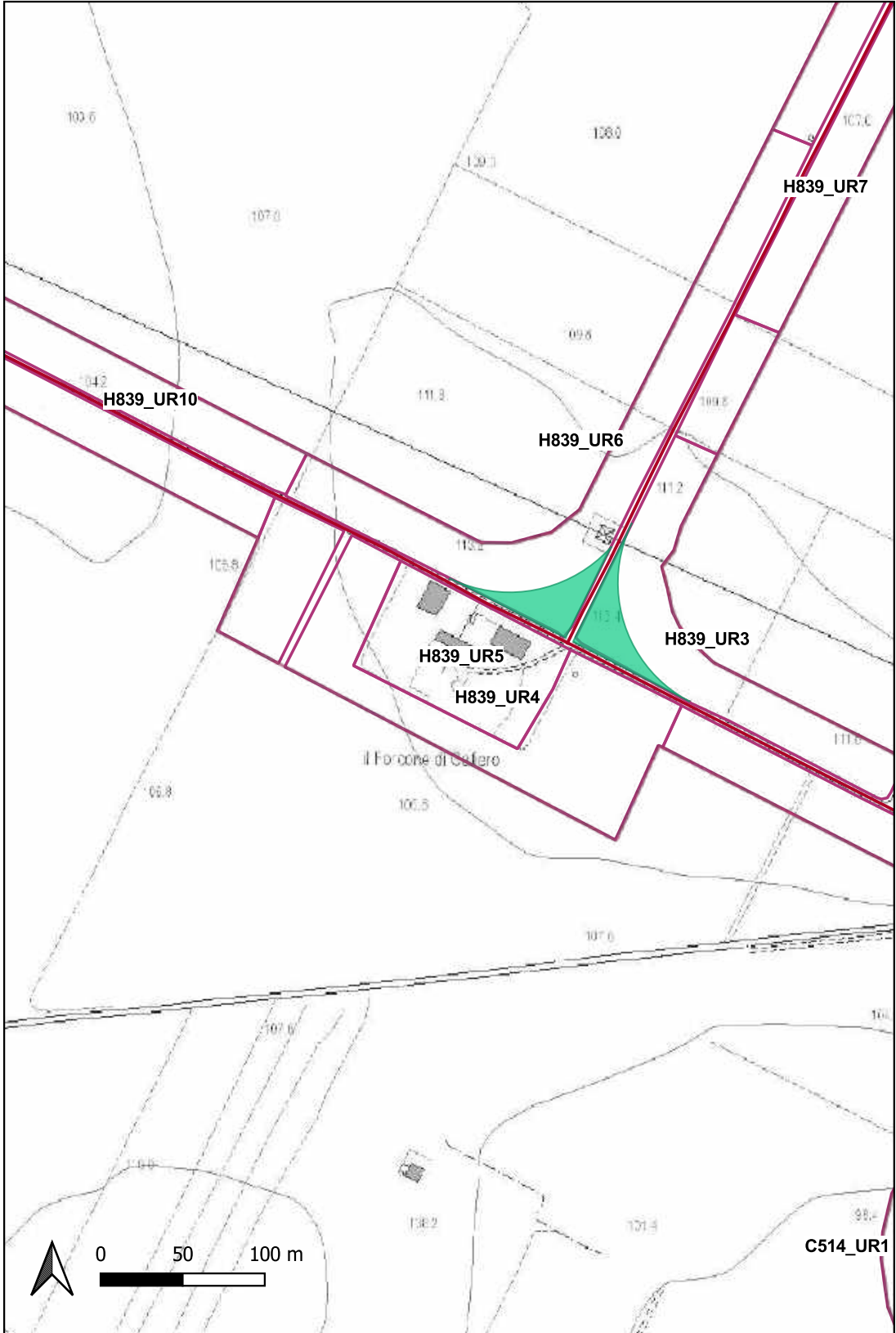


Ricognizione a3ced3ae939f475c895eac3b1c019cf3  
Unità di ricognizione H839\_UR4 - Data 2023/12/02

Visibilità del suolo: 5

Copertura del suolo: superficie agricola utilizzata - L'UR presenta la superficie agricola fresata, attualmente non coltivata. Il suolo è perfettamente visibile

Sintesi geomorfologica: Paesaggio pianeggiante



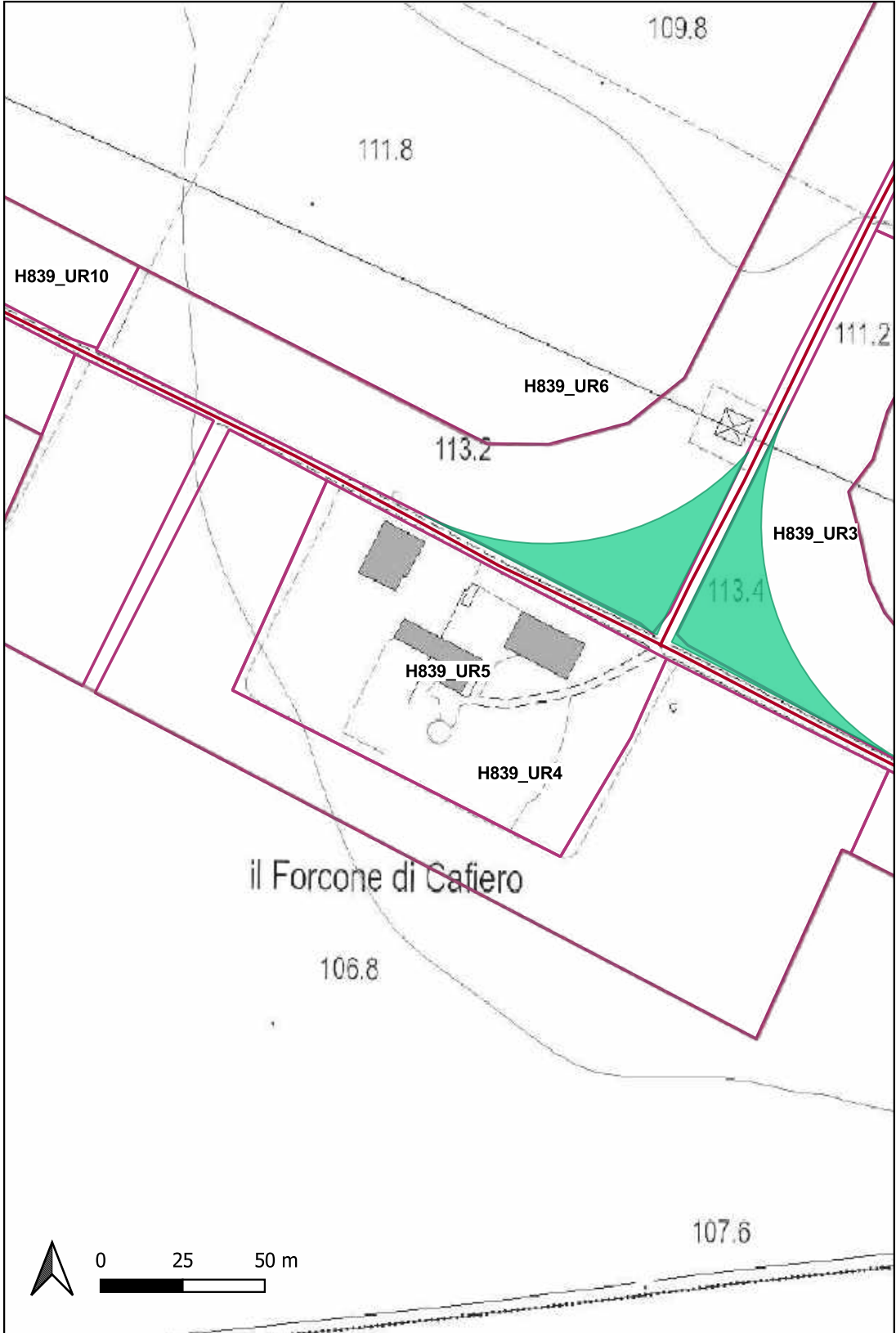
# Ricognizione a3ced3ae939f475c895eac3b1c019cf3

## Unità di ricognizione H839\_UR5 - Data 2023/12/02

Visibilità del suolo: 2

**Copertura del suolo:** superficie agricola utilizzata - L'UR è in parte edificata ed in parte arborata; la superficie dell'area è caratterizzata dalla presenza di vegetazione spontanea e sterpaglie. Il suolo non è ben visibile a causa della presenza di vegetazione spontanea e sterpaglie

**Sintesi geomorfologica:** Paesaggio pianeggiante



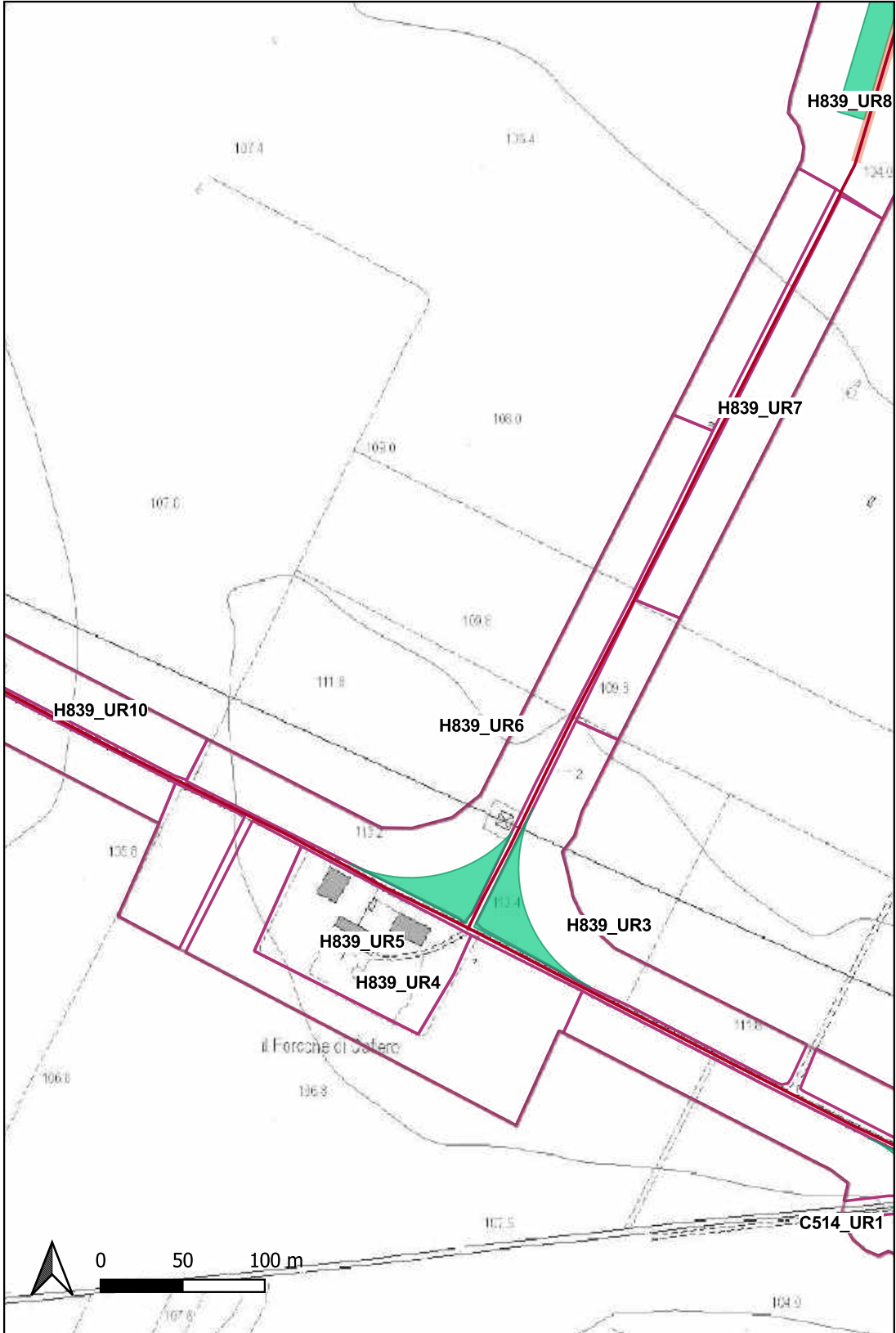
# Ricognizione a3ced3ae939f475c895eac3b1c019cf3

## Unità di ricognizione H839\_UR6 - Data 2023/12/02

Visibilità del suolo: 2

**Copertura del suolo:** superficie agricola utilizzata - L'UR è caratterizzata dalla presenza di uliveti e vigneti; la superficie agricola è in gran parte coperta da vegetazione spontanea e fogliame. Il suolo non è ben visibile

**Sintesi geomorfologica:** Paesaggio pianeggiante







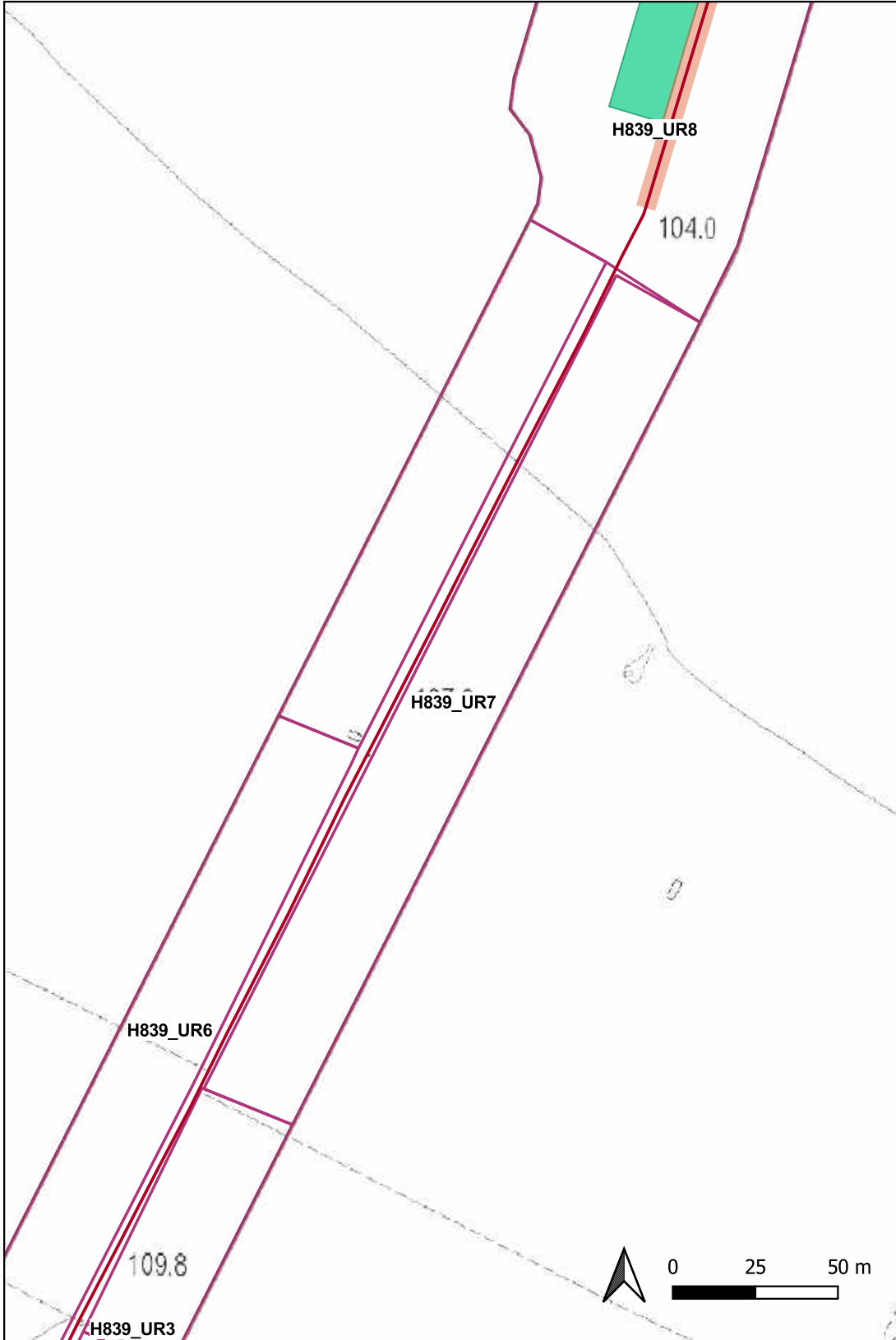
# Ricognizione a3ced3ae939f475c895eac3b1c019cf3

## Unità di ricognizione H839\_UR7 - Data 2023/12/02

Visibilità del suolo: 3

**Copertura del suolo:** superficie agricola utilizzata - L'UR è caratterizzata dalla presenza di uliveti e vigneti; la superficie agricola è in parte coperta da vegetazione spontanea, ramoscelli e fogliame. Il suolo non è ben visibile

**Sintesi geomorfologica:** Paesaggio pianeggiante



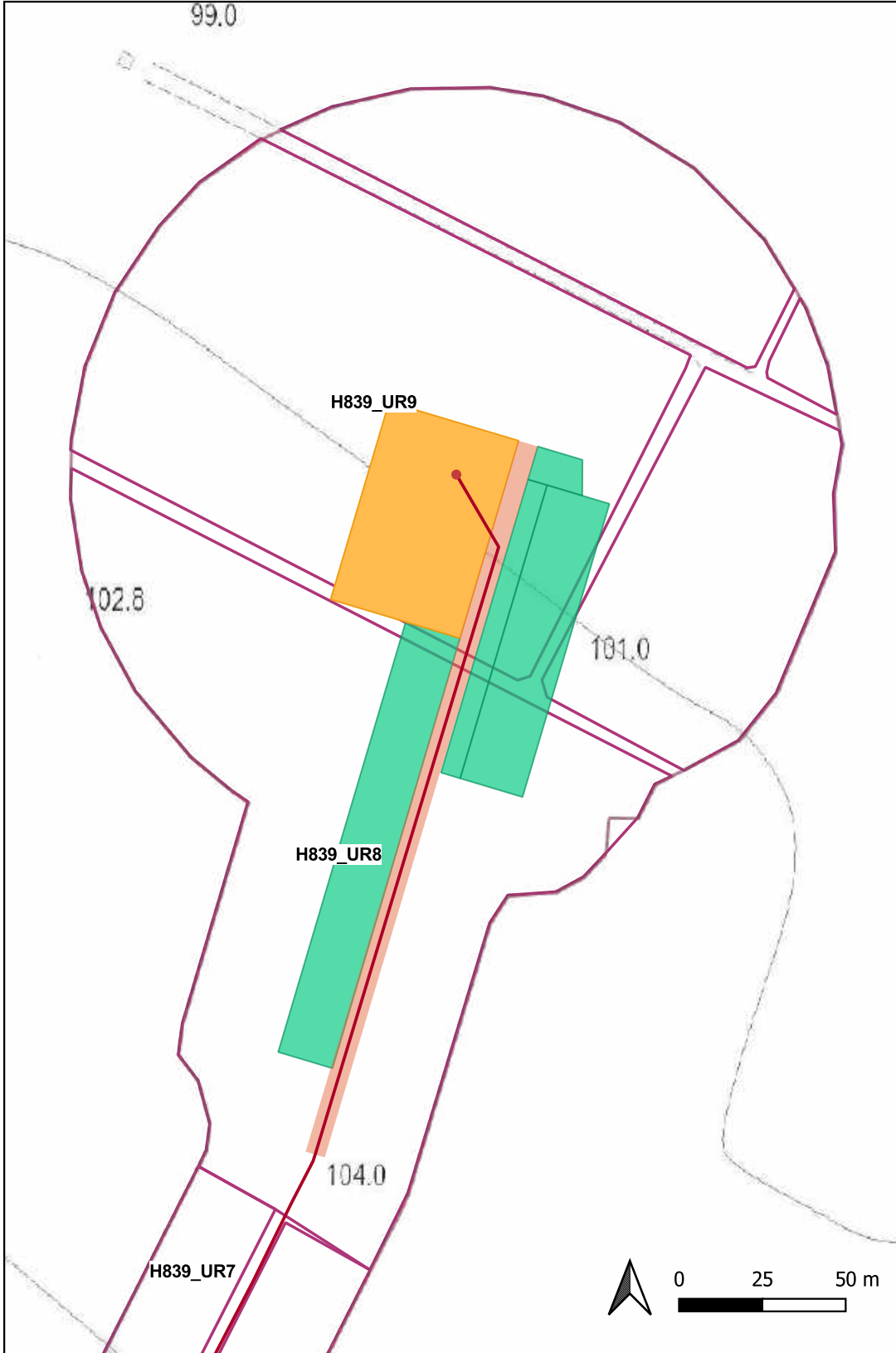


**Ricognizione a3ced3ae939f475c895eac3b1c019cf3**  
**Unità di ricognizione H839\_UR8 - Data 2023/12/02**

**Visibilità del suolo:** 2

**Copertura del suolo:** superficie agricola utilizzata - L'UR è caratterizzata dalla presenza di uliveti e frutteti; la superficie agricola è in gran parte coperta da vegetazione spontanea, sterpaglie, rami secchi e fogliame. Il suolo non è ben visibile

**Sintesi geomorfologica:** Paesaggio pianeggiante



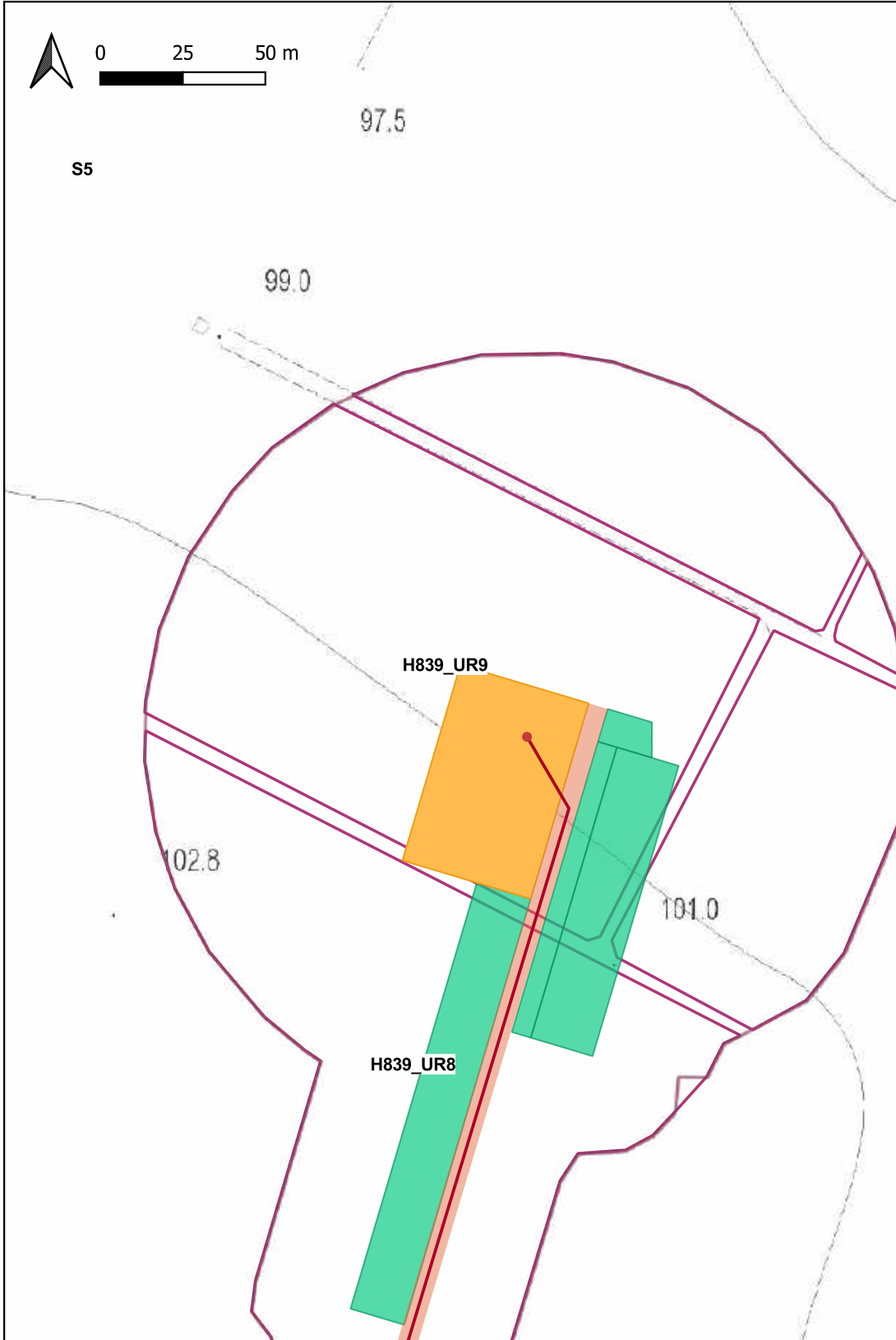


**Ricognizione a3ced3ae939f475c895eac3b1c019cf3**  
**Unità di ricognizione H839\_UR9 - Data 2023/12/02**

Visibilità del suolo: 5

**Copertura del suolo:** superficie agricola utilizzata - L'UR presenta la superficie agricola fresata ed è attualmente caratterizzata dalla presenza di piccoli alberi da frutto. Il suolo è ben visibile

**Sintesi geomorfologica:** Paesaggio pianeggiante



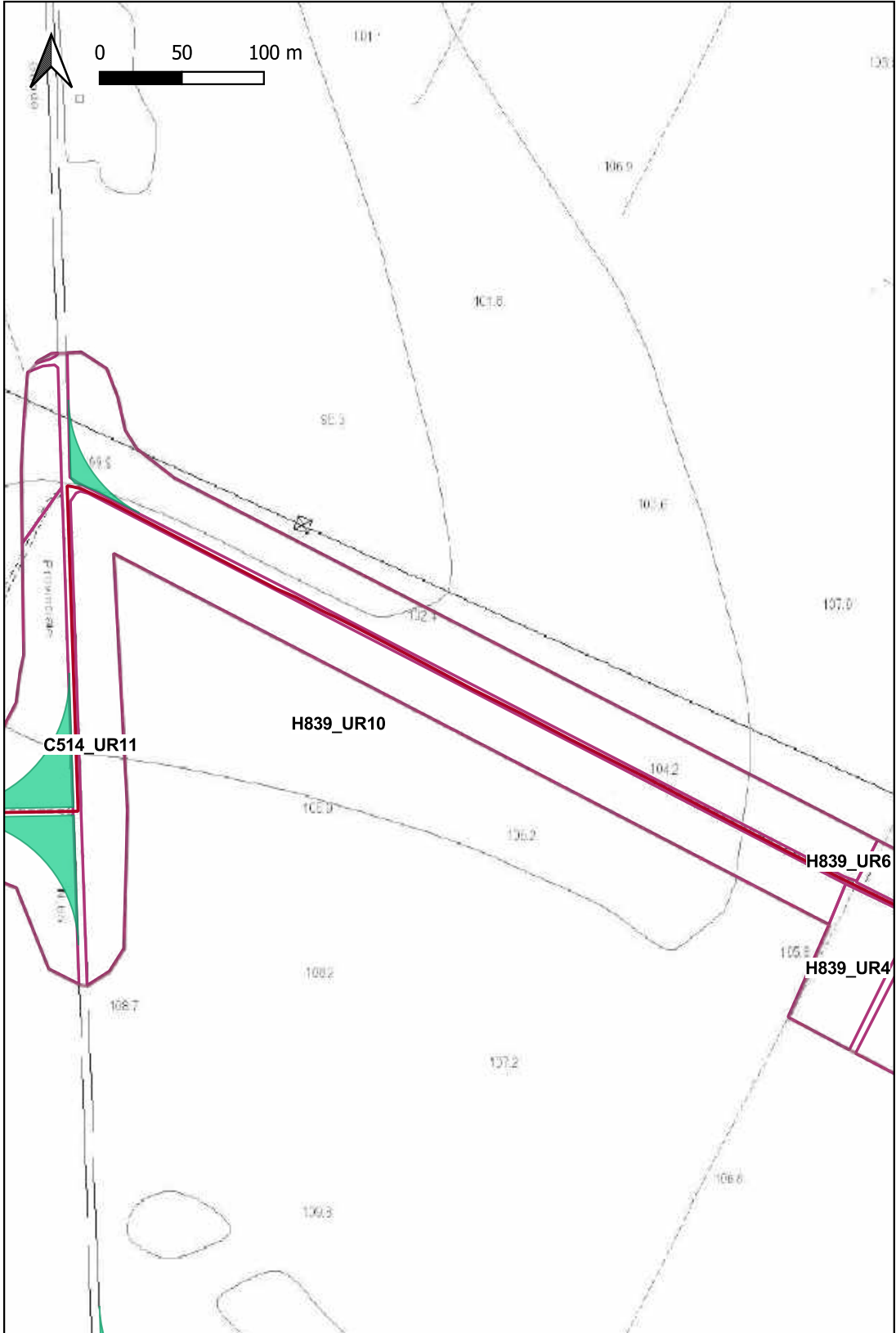


**Ricognizione a3ced3ae939f475c895eac3b1c019cf3**  
**Unità di ricognizione H839\_UR10 - Data 2023/12/02**

**Visibilità del suolo:** 1

**Copertura del suolo:** superficie agricola utilizzata - L'UR è caratterizzata dalla presenza di uliveti; la superficie agricola è completamente ricoperta da un fitto manto erboso. Il suolo non è visibile

**Sintesi geomorfologica:** Paesaggio pianeggiante





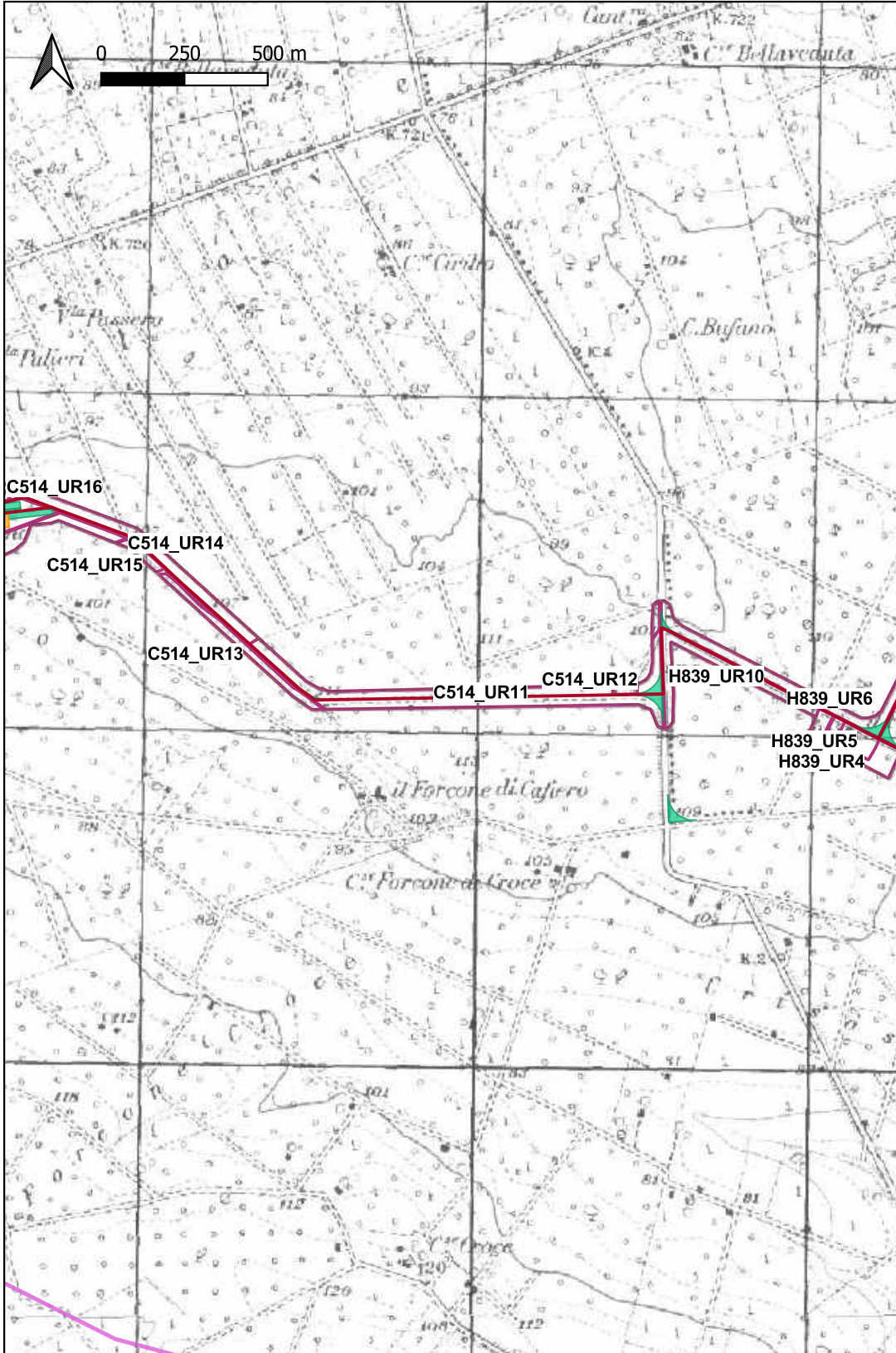
# Ricognizione a3ced3ae939f475c895eac3b1c019cf3

## Unità di ricognizione C514\_UR11 - Data 2023/12/02

Visibilità del suolo: 2

**Copertura del suolo:** superficie agricola utilizzata - L'UR è caratterizzata dalla presenza di uliveti; la superficie agricola è in gran parte coperta da vegetazione spontanea e ramoscelli. Il suolo non è ben visibile

Sintesi geomorfologica: Paesaggio pianeggiante



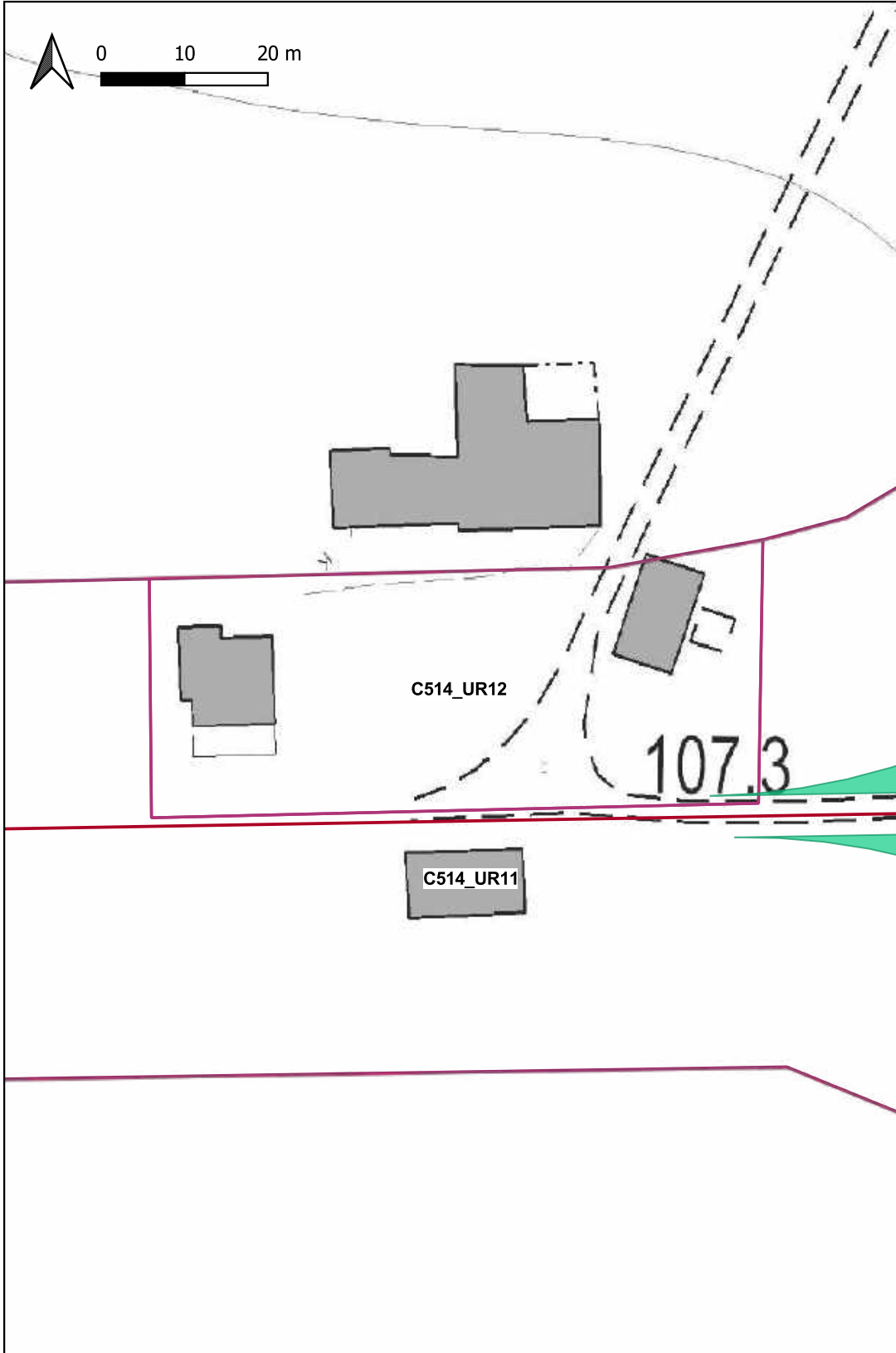
# Ricognizione a3ced3ae939f475c895eac3b1c019cf3

## Unità di ricognizione C514\_UR12 - Data 2023/12/02

Visibilità del suolo: 2

**Copertura del suolo:** superficie artificiale - L'UR è in parte edificata ed in parte arborata; la superficie dell'area nei dintorni dei fabbricati è in gran parte ricoperta da vegetazione spontanea. Il suolo non è ben visibile

Sintesi geomorfologica: Paesaggio pianeggiante



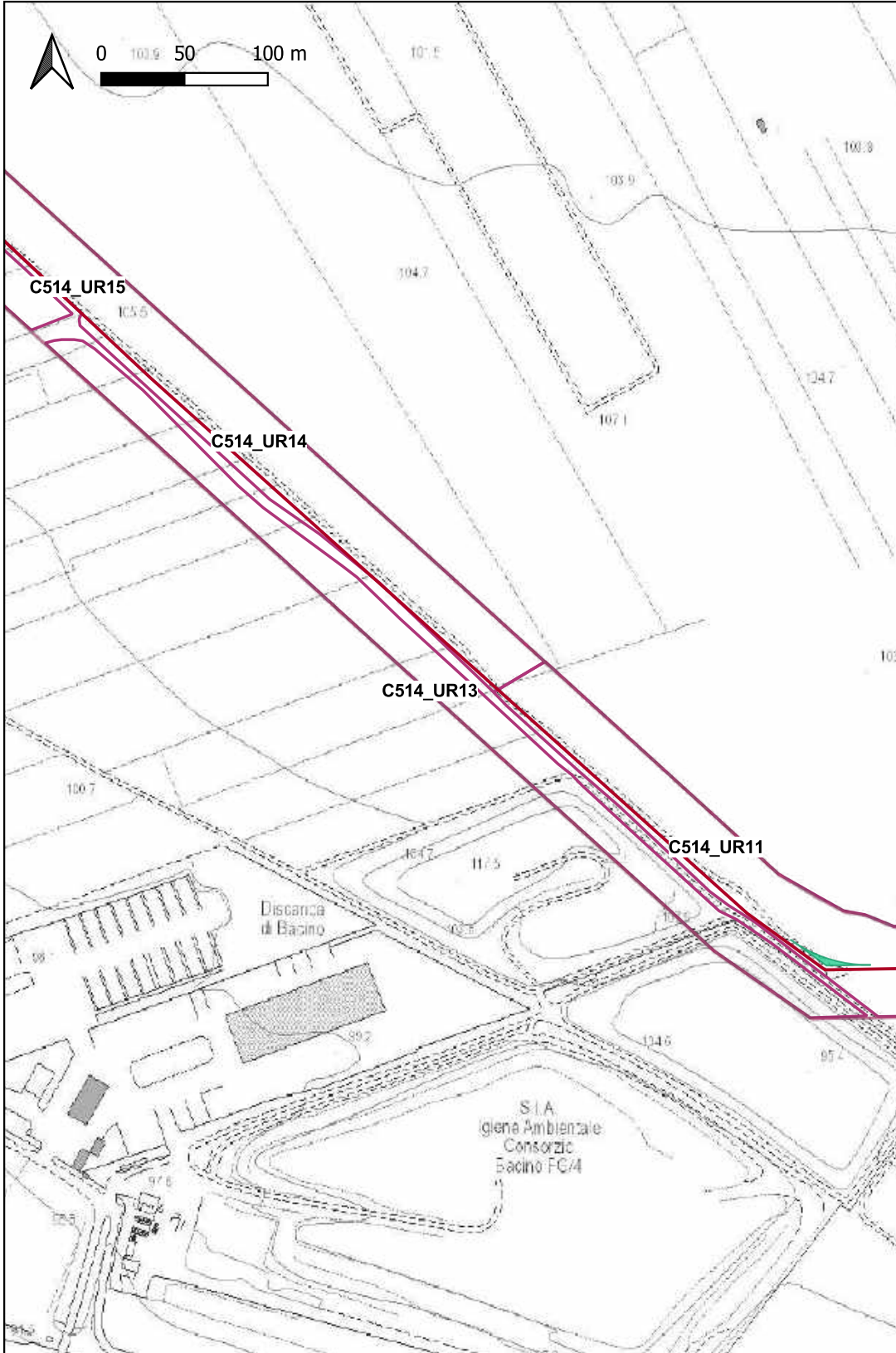
# Ricognizione a3ced3ae939f475c895eac3b1c019cf3

## Unità di ricognizione C514\_UR13 - Data 2023/12/02

Visibilità del suolo: 0 (area non accessibile)

Copertura del suolo: superficie artificiale - L'UR è in parte edificata ed in parte completamente ricoperta da vegetazione spontanea. L'area è inaccessibile in quanto recintata

Sintesi geomorfologica: Paesaggio pianeggiante





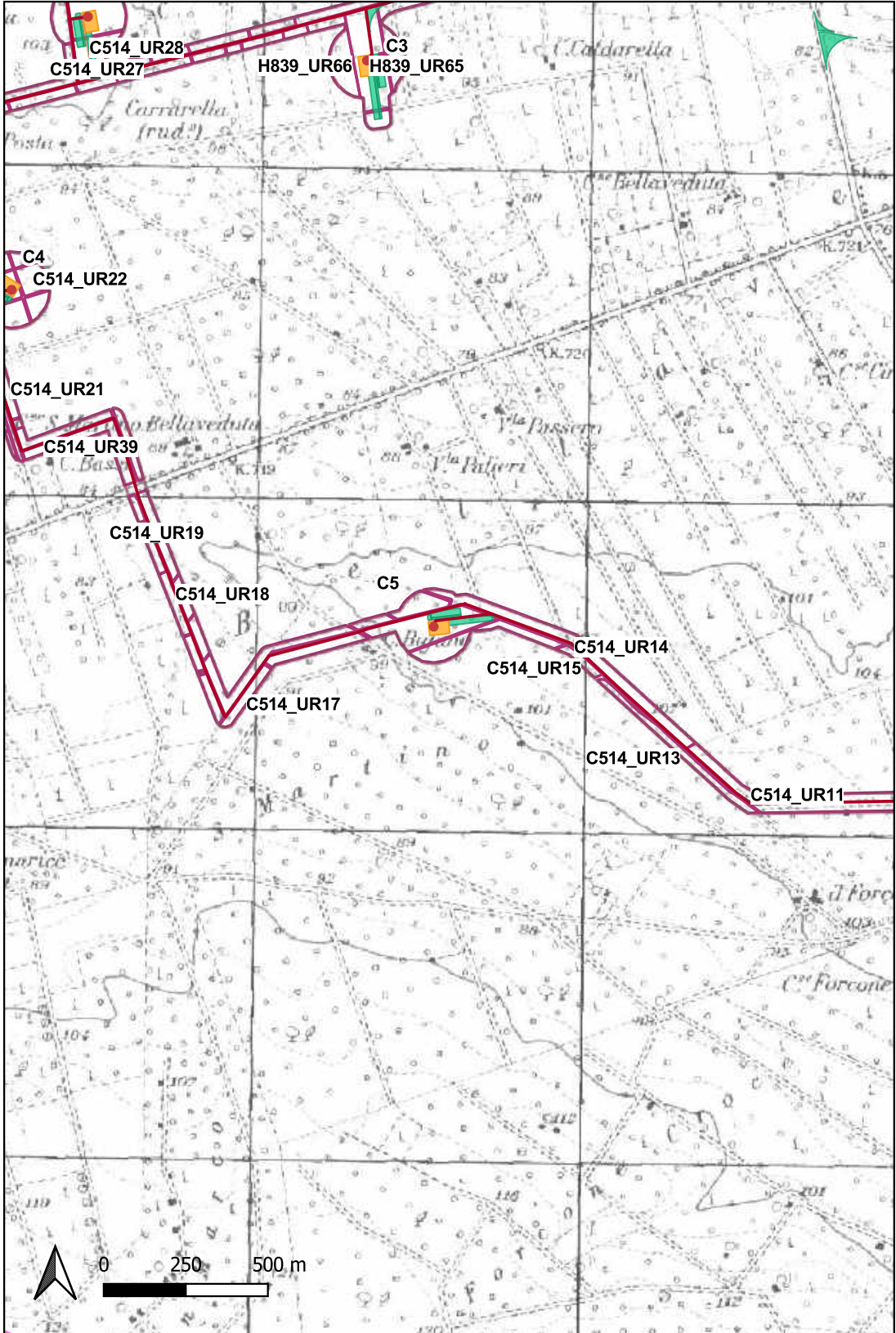
# Ricognizione a3ced3ae939f475c895eac3b1c019cf3

## Unità di ricognizione C514\_UR14 - Data 2023/12/02

Visibilità del suolo: 1

**Copertura del suolo:** superficie agricola utilizzata - L'UR è caratterizzata dalla presenza di uliveti, vigneti e frutteti; la superficie agricola risulta completamente ricoperta da vegetazione spontanea, sterpaglie, ramoscelli e fogliame. Il suolo non è visibile

**Sintesi geomorfologica:** Paesaggio pianeggiante







# Ricognizione a3ced3ae939f475c895eac3b1c019cf3

## Unità di ricognizione C514\_UR15 - Data 2023/12/02

Visibilità del suolo: 3

**Copertura del suolo:** superficie agricola utilizzata - L'UR è caratterizzata dalla presenza di uliveti e vigneti; la superficie agricola è in parte coperta da vegetazione spontanea e ramoscelli. Il suolo è sufficientemente visibile

**Sintesi geomorfologica:** Paesaggio pianeggiante



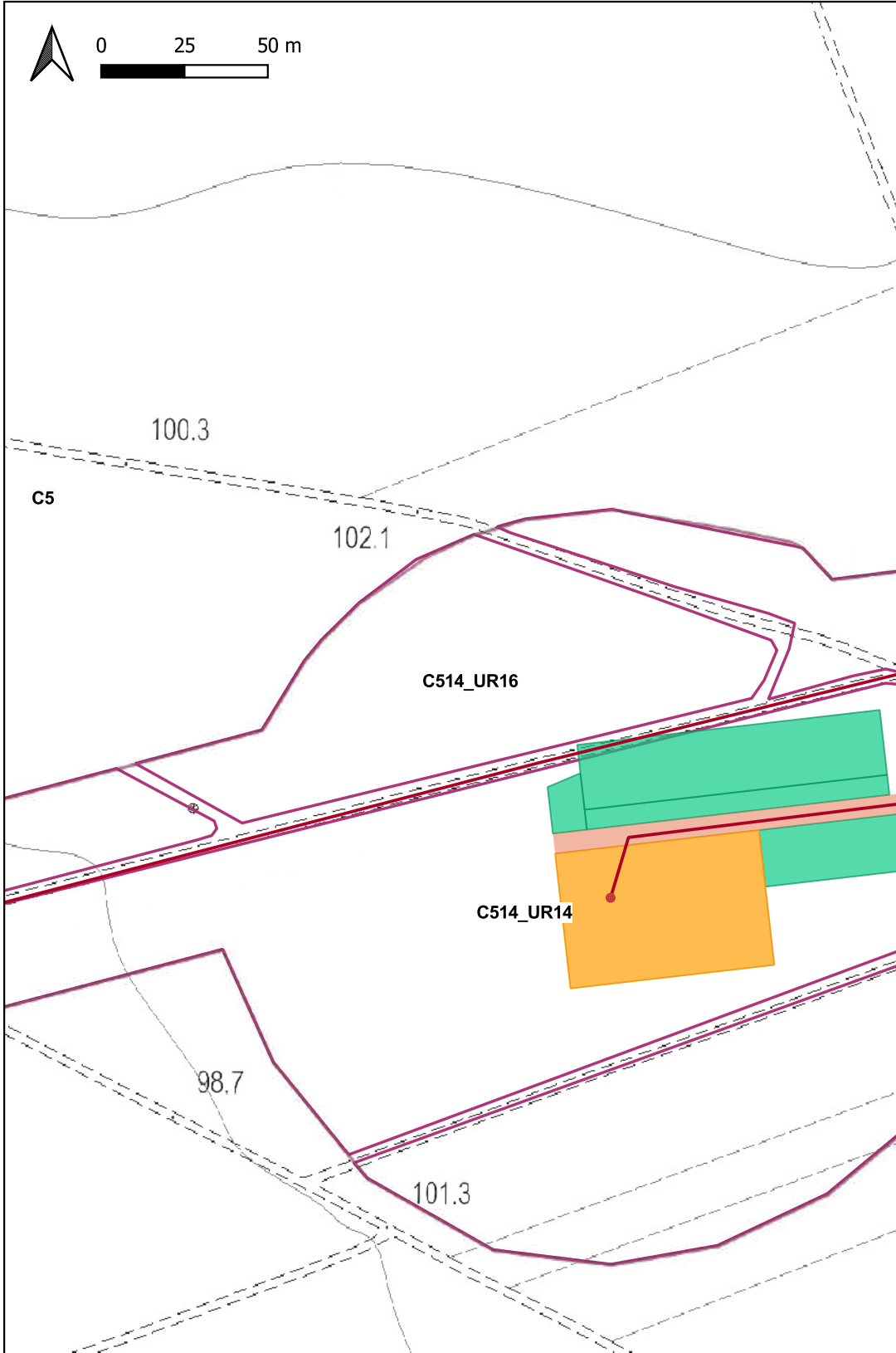
# Ricognizione a3ced3ae939f475c895eac3b1c019cf3

## Unità di ricognizione C514\_UR16 - Data 2023/12/02

Visibilità del suolo: 4

Copertura del suolo: superficie agricola utilizzata - L'UR è caratterizzata dalla presenza di un frutteto; in superficie è presente del fogliame. Il suolo è ben visibile

Sintesi geomorfologica: Paesaggio pianeggiante



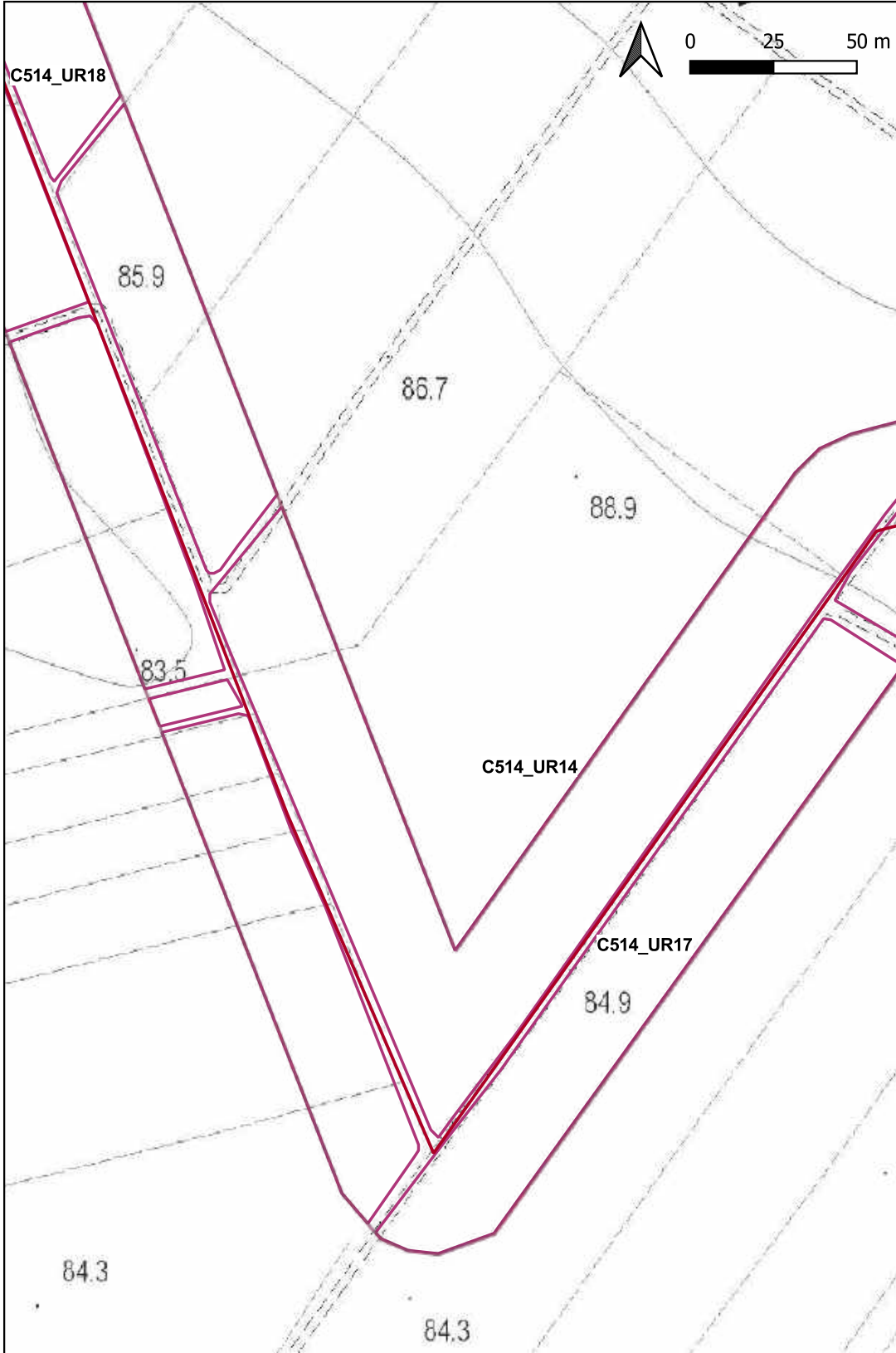


**Ricognizione a3ced3ae939f475c895eac3b1c019cf3**  
**Unità di ricognizione C514\_UR17 - Data 2023/12/02**

**Visibilità del suolo:** 5

**Copertura del suolo:** superficie agricola utilizzata - L'UR è caratterizzata da superfici arate o fresate in alcuni casi caratterizzate dalla presenza di vigneti (anche di nuovo impianto). Il suolo è ben visibile

**Sintesi geomorfologica:** Paesaggio prevalentemente pianeggiante



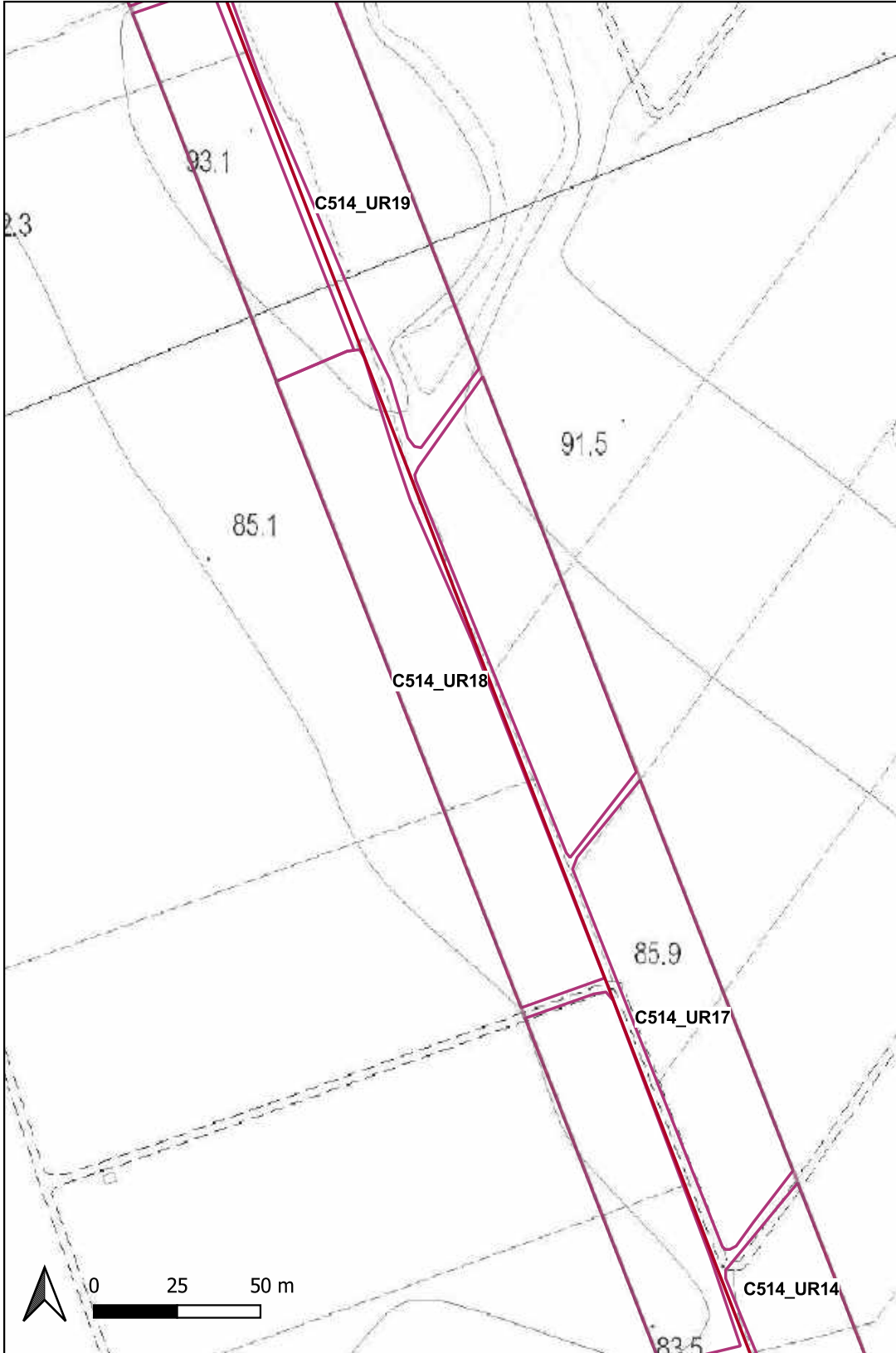


**Ricognizione a3ced3ae939f475c895eac3b1c019cf3**  
**Unità di ricognizione C514\_UR18 - Data 2023/12/02**

**Visibilità del suolo:** 3

**Copertura del suolo:** superficie agricola utilizzata - L'UR è caratterizzata dalla presenza di uliveti e vigneti; la superficie agricola è in parte coperta da vegetazione spontanea, ramoscelli secchi e fogliame. Il suolo è sufficientemente visibile

**Sintesi geomorfologica:** Paesaggio prevalentemente pianeggiante



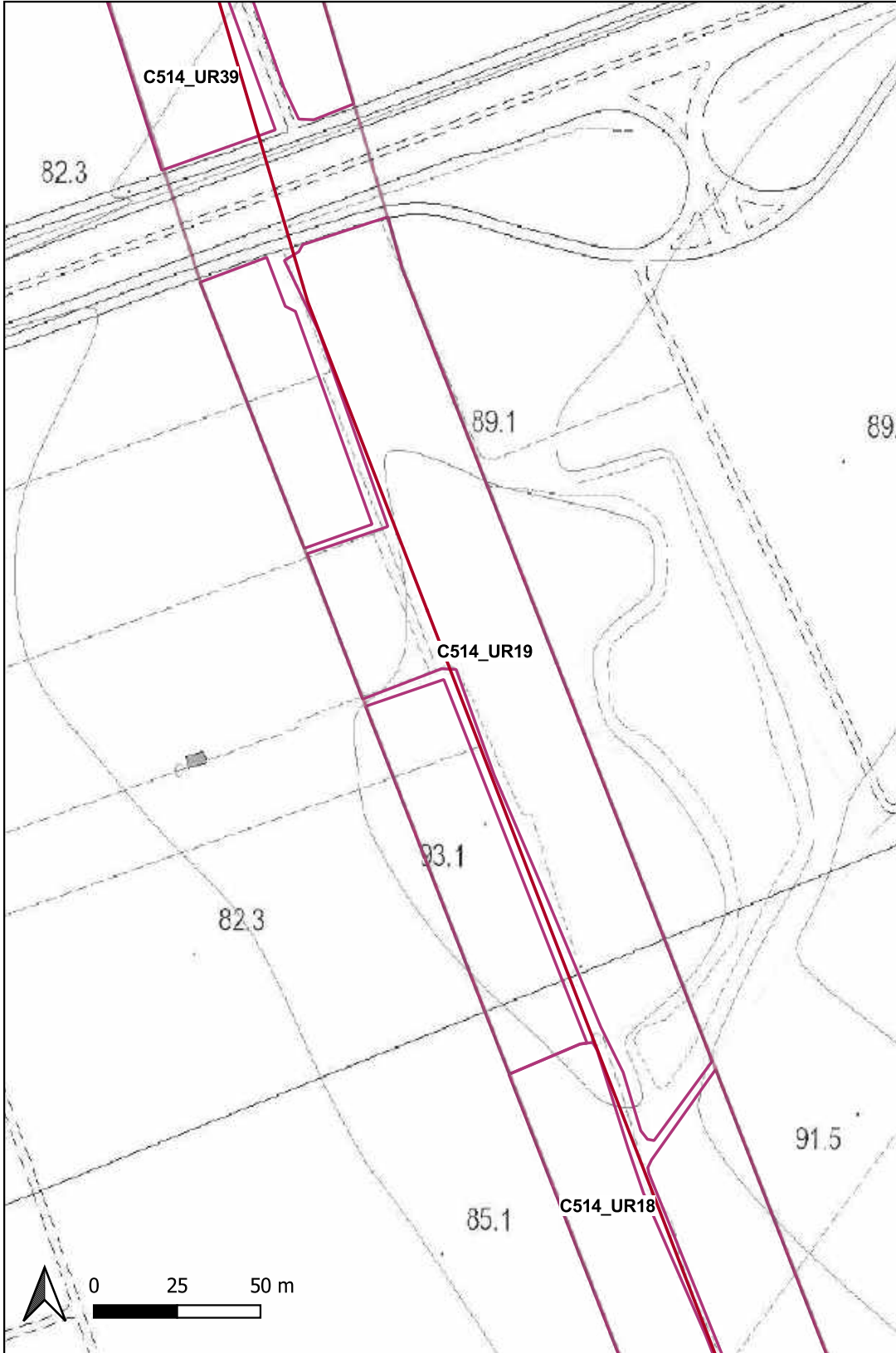
# Ricognizione a3ced3ae939f475c895eac3b1c019cf3

## Unità di ricognizione C514\_UR19 - Data 2023/12/02

Visibilità del suolo: 1

**Copertura del suolo:** superficie agricola utilizzata - L'UR è caratterizzata dalla presenza di vigneti e di un'area incolta la superficie agricola è totalmente ricoperta da vegetazione spontanea, fogliame e sterpaglie. Il suolo non è visibile

**Sintesi geomorfologica:** Paesaggio caratterizzato da lievi pendenze





# Ricognizione a3ced3ae939f475c895eac3b1c019cf3 Unità di ricognizione C514\_UR20 - Data 2023/12/02

Visibilità del suolo: 5

Copertura del suolo: superficie agricola utilizzata - L'area presenta la superficie agricola fresata occupata da un vigneto ed un frutteto. Il suolo è perfettamente visibile

Sintesi geomorfologica: Paesaggio pianeggiante



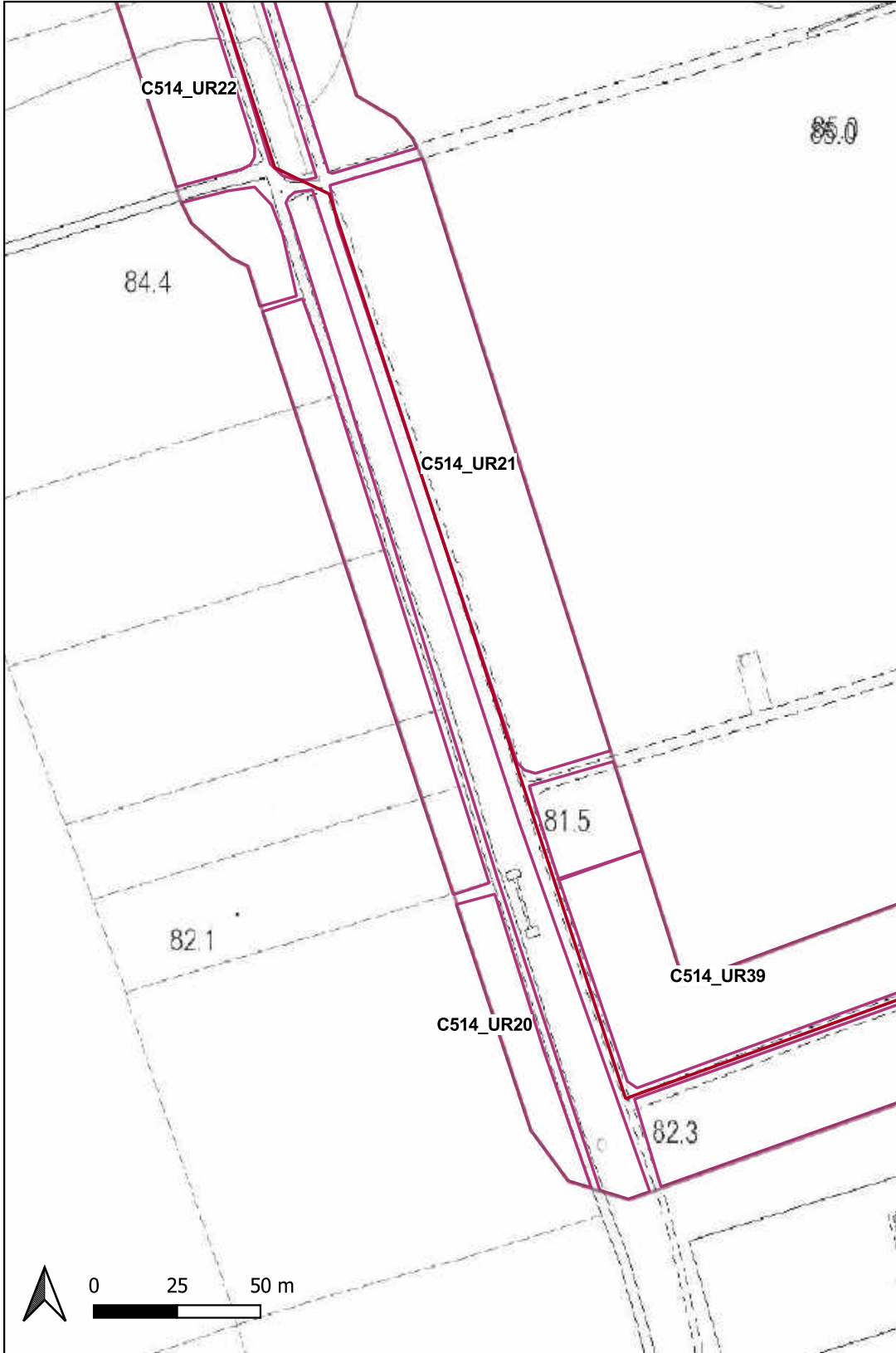


**Ricognizione a3ced3ae939f475c895eac3b1c019cf3**  
**Unità di ricognizione C514\_UR21 - Data 2023/12/02**

Visibilità del suolo: 2

**Copertura del suolo:** superficie agricola utilizzata - L'UR è caratterizzata dalla presenza di uliveti e frutteti; la superficie del terreno è quasi completamente ricoperta da vegetazione spontanea, fogliame e sterpaglie. Il suolo non è ben visibile

**Sintesi geomorfologica:** Paesaggio pianeggiante



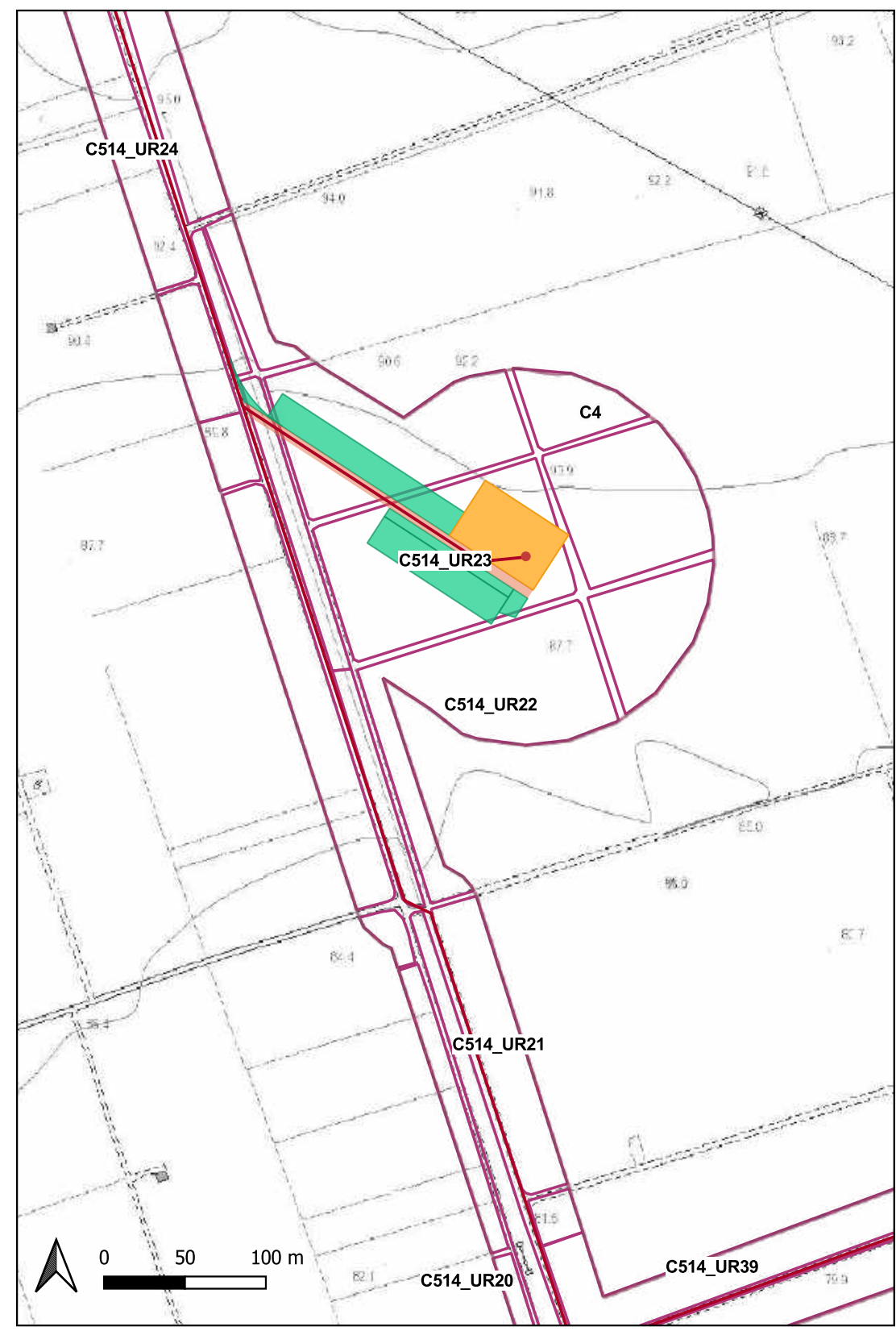
# Ricognizione a3ced3ae939f475c895eac3b1c019cf3

## Unità di ricognizione C514\_UR22 - Data 2023/12/02

Visibilità del suolo: 3

Copertura del suolo: superficie agricola utilizzata - L'UR è caratterizzata dalla presenza di vigneti e frutteti; la superficie del terreno è parzialmente ricoperta da vegetazione spontanea, fogliame e ramoscelli secchi. Il suolo non è ben visibile

Sintesi geomorfologica: Paesaggio pianeggiante







**Ricognizione a3ced3ae939f475c895eac3b1c019cf3**  
**Unità di ricognizione C514\_UR23 - Data 2023/12/02**

Visibilità del suolo: 4

**Copertura del suolo:** superficie agricola utilizzata - L'UR presenta la superficie agricola in gran parte arata o fresata, attualmente non coltivata, ad eccezione di un frutteto, con la sporadica presenza in superficie di sterpaglie e vegetazione spontanea. Il suolo è ben visibile.

**Sintesi geomorfologica:** Paesaggio pianeggiante



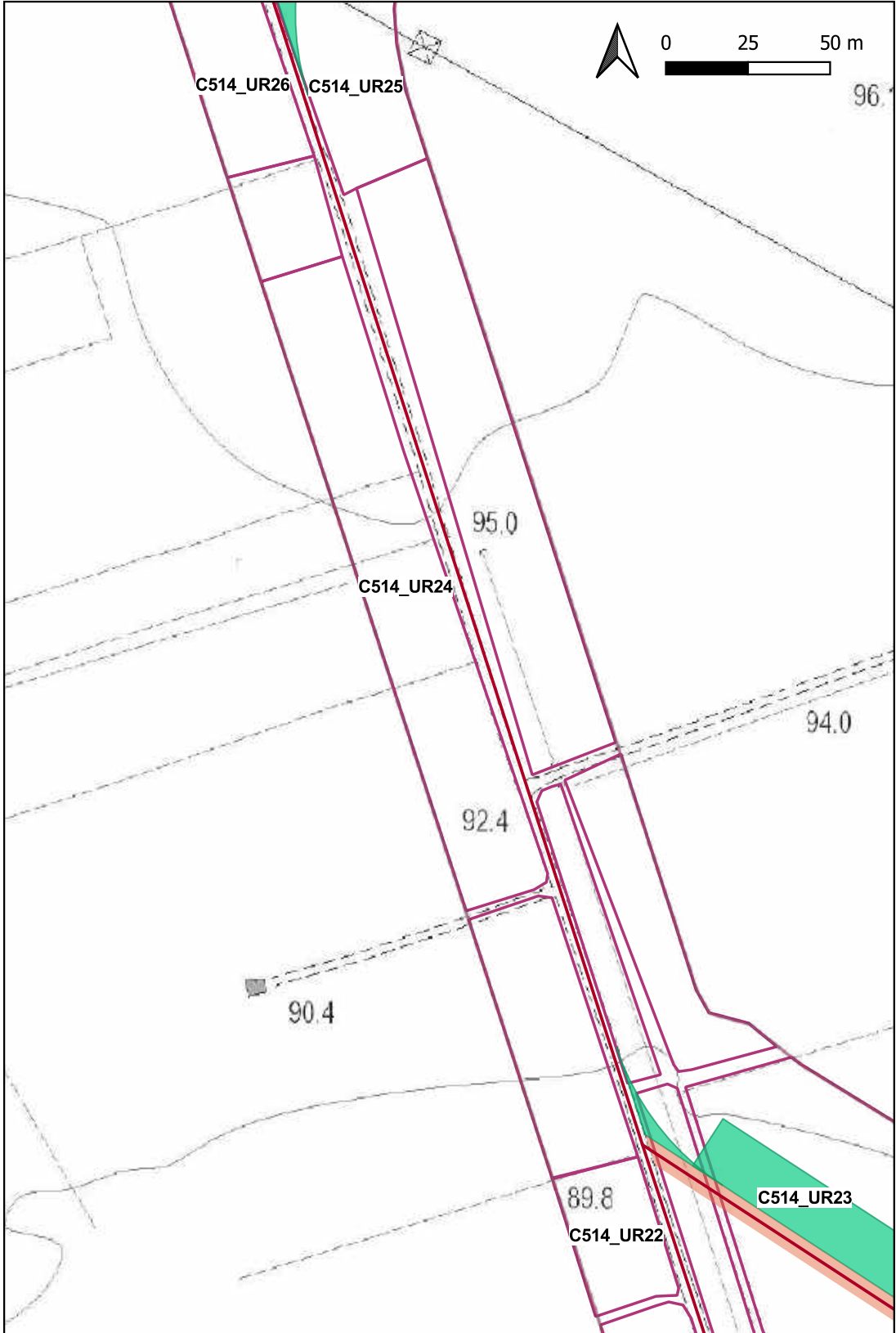


**Ricognizione a3ced3ae939f475c895eac3b1c019cf3**  
**Unità di ricognizione C514\_UR24 - Data 2023/12/02**

Visibilità del suolo: 2

**Copertura del suolo:** superficie agricola utilizzata - L'UR è caratterizzata dalla presenza di vigneti, uliveti e frutteti. La superficie agricola è quasi completamente coperta da vegetazione spontanea, fogliame e fucelli. Il suolo non è ben visibile

Sintesi geomorfologica: Paesaggio pianeggiante





# Ricognizione a3ced3ae939f475c895eac3b1c019cf3

## Unità di ricognizione C514\_UR25 - Data 2023/12/02

Visibilità del suolo: 4

**Copertura del suolo:** superficie agricola utilizzata - L'UR è caratterizzata dalla presenza di vigneti e frutteti. Sulla superficie agricola è presente sporadica vegetazione spontanea, fogliame e fucelli. Il suolo è ben visibile

**Sintesi geomorfologica:** Paesaggio pianeggiante



# Ricognizione a3ced3ae939f475c895eac3b1c019cf3

## Unità di ricognizione C514\_UR26 - Data 2023/12/02

Visibilità del suolo: 1

**Copertura del suolo:** superficie agricola utilizzata - L'UR è caratterizzata dalla presenza di vigneti; la superficie agricola è completamente coperta da un fitto manto erboso. Il suolo non è affatto visibile

**Sintesi geomorfologica:** Paesaggio pianeggiante



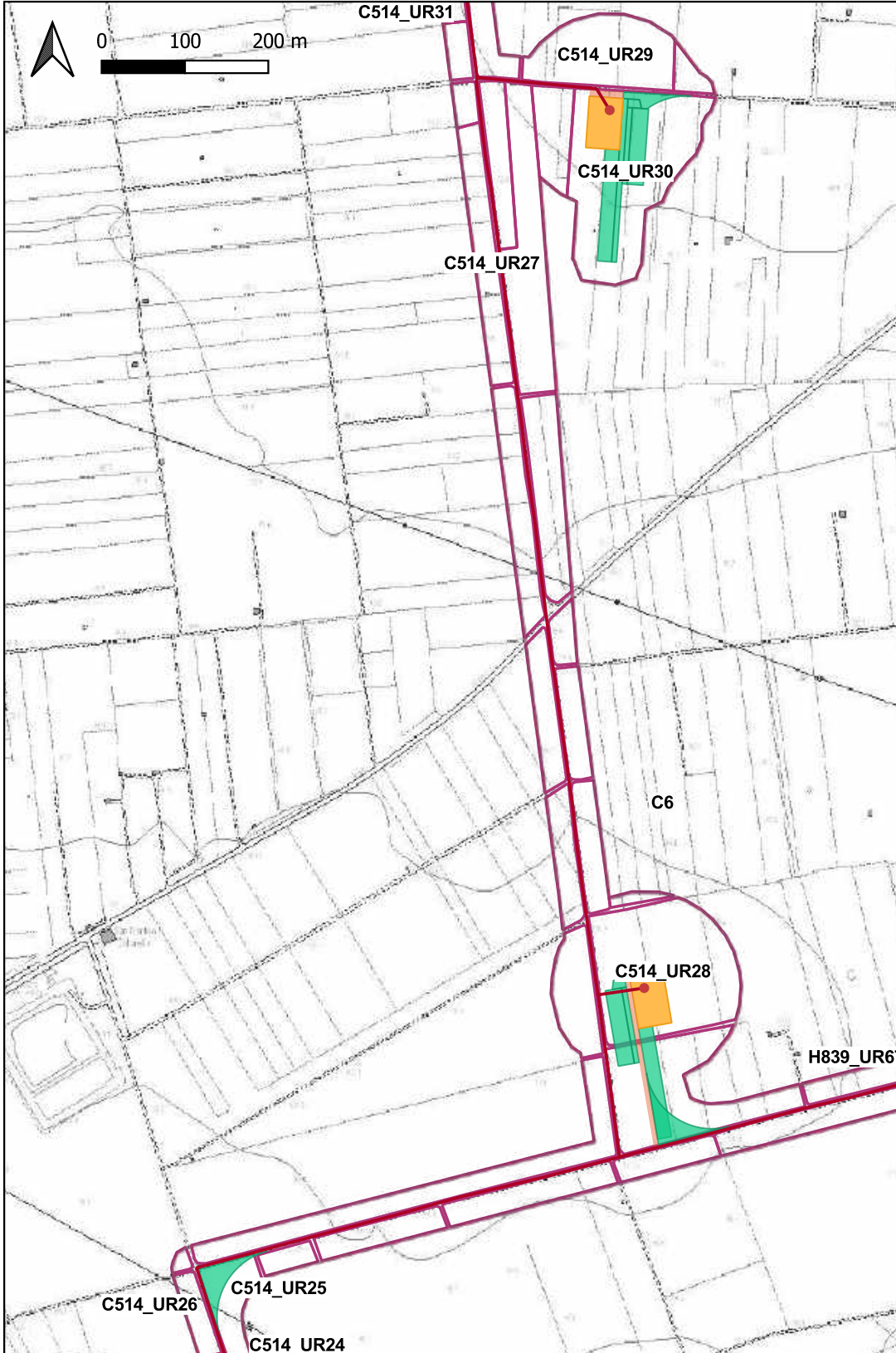


**Ricognizione a3ced3ae939f475c895eac3b1c019cf3**  
**Unità di ricognizione C514\_UR27 - Data 2023/12/02**

Visibilità del suolo: 3

**Copertura del suolo:** superficie agricola utilizzata - L'UR è caratterizzata da superfici arborate (vigneti, uliveti e frutteti); la superficie agricola è in minima parte coperta da fogliame, vegetazione spontanea e rami secchi. Il suolo è sufficientemente visibile

**Sintesi geomorfologica:** Paesaggio pianeggiante



**Ricognizione a3ced3ae939f475c895eac3b1c019cf3**  
**Unità di ricognizione C514\_UR28 - Data 2023/12/02**

Visibilità del suolo: 2

**Copertura del suolo:** superficie agricola utilizzata - L'UR è caratterizzata da superfici arborate (vigneti, uliveti e frutteti); la superficie agricola è in gran parte coperta da foglieame, vegetazione spontanea e rami secchi. Il suolo non è ben visibile

**Sintesi geomorfologica:** Paesaggio pianeggiante





**Ricognizione a3ced3ae939f475c895eac3b1c019cf3**  
**Unità di ricognizione C514\_UR29 - Data 2023/12/03**

Visibilità del suolo: 1

**Copertura del suolo:** superficie agricola utilizzata - L'UR è caratterizzata da superfici arborate (vigneti, uliveti e frutteti); la superficie agricola è completamente ricoperta da fogliame, vegetazione spontanea, rami secchi e sterpaglie. Il suolo non è visibile

**Sintesi geomorfologica:** Paesaggio pianeggiante



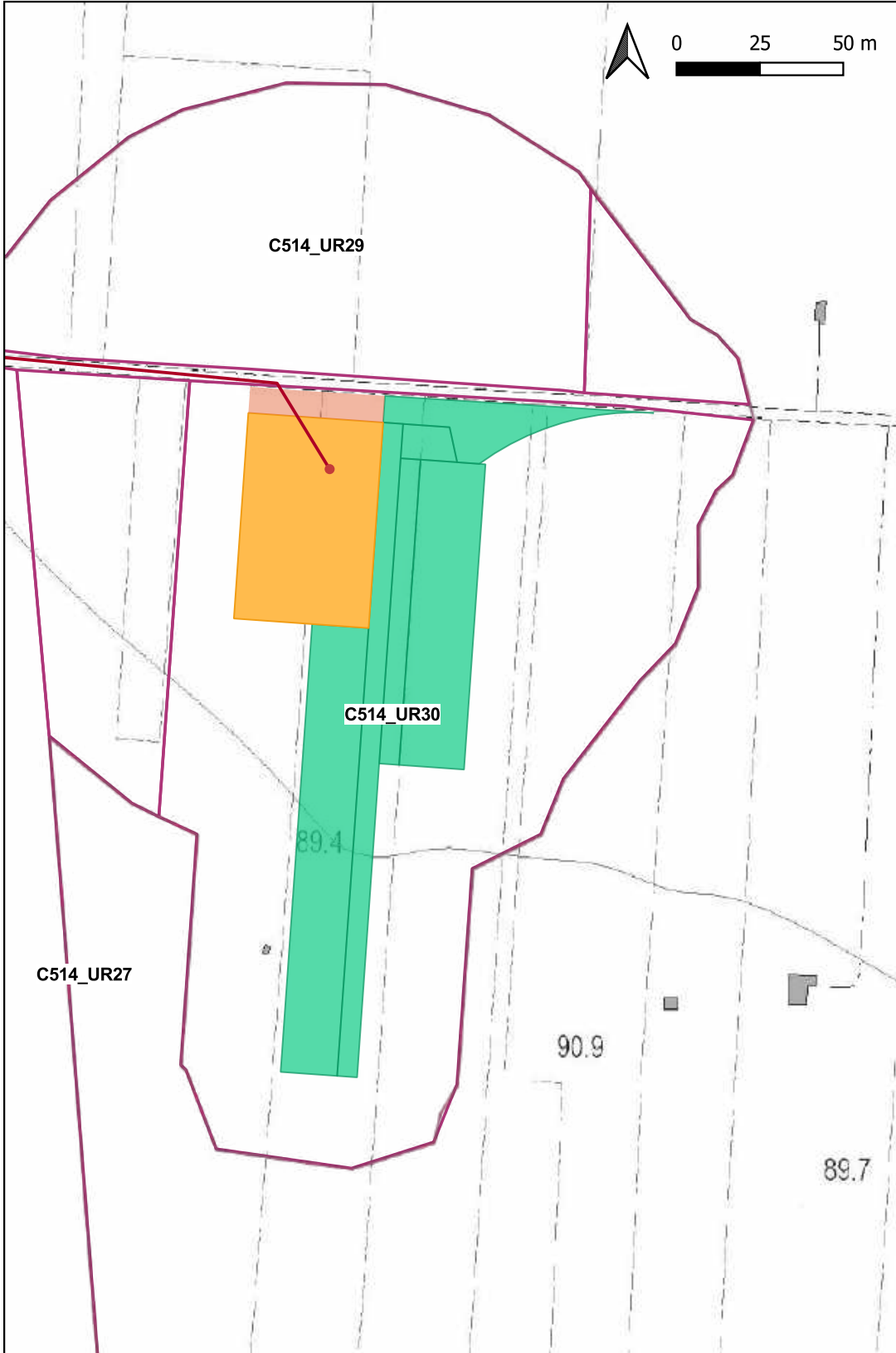


**Ricognizione a3ced3ae939f475c895eac3b1c019cf3**  
**Unità di ricognizione C514\_UR30 - Data 2023/12/03**

**Visibilità del suolo:** 4

**Copertura del suolo:** superficie agricola utilizzata - L'UR è caratterizzata da superfici arborate (vigneti e frutteti); sulla superficie agricola sono presenti in minima parte rami secchi, foglie e vegetazione spontanea. Il suolo è ben visibile

**Sintesi geomorfologica:** Paesaggio pianeggiante





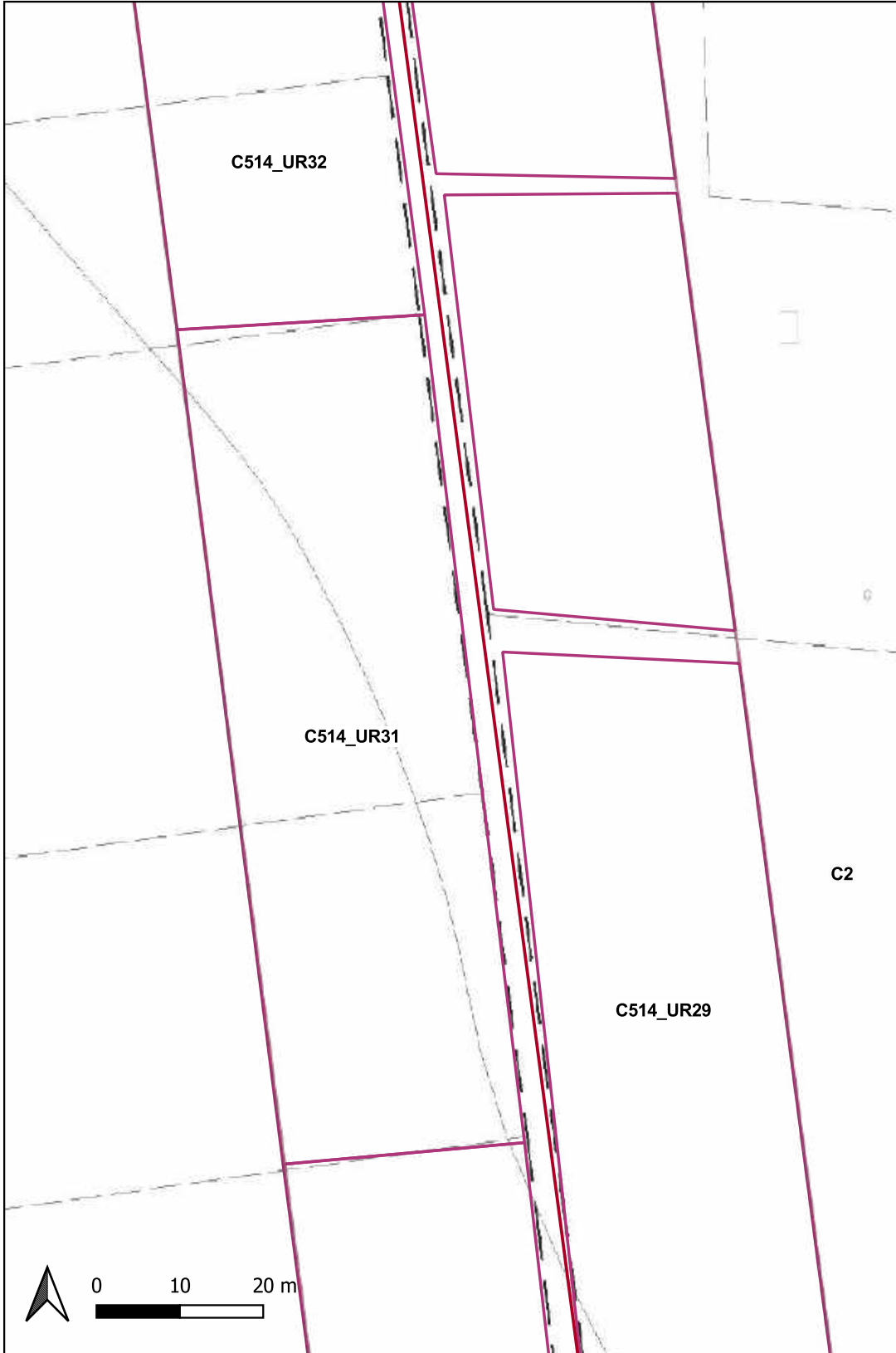


**Ricognizione a3ced3ae939f475c895eac3b1c019cf3**  
**Unità di ricognizione C514\_UR31 - Data 2023/12/03**

**Visibilità del suolo:** 4

**Copertura del suolo:** superficie agricola utilizzata - L'UR è caratterizzata dalla presenza di frutteti; la superficie del terreno è solo in minima parte ricoperta da fogliame. Il suolo è ben visibile

**Sintesi geomorfologica:** Paesaggio pianeggiante



# Ricognizione a3ced3ae939f475c895eac3b1c019cf3

## Unità di ricognizione C514\_UR32 - Data 2023/12/03

Visibilità del suolo: 2

**Copertura del suolo:** superficie agricola utilizzata - L'UR è caratterizzata da superfici arborate (frutteti, vigneti e uliveti); la superficie agricola è caratterizzata dalla presenza di fogliame, ramoscelli, vegetazione spontanea e sterpaglie che ricoprono quasi totalmente la superficie dei terreni. Il suolo non è ben visibile

**Sintesi geomorfologica:** Paesaggio pianeggiante

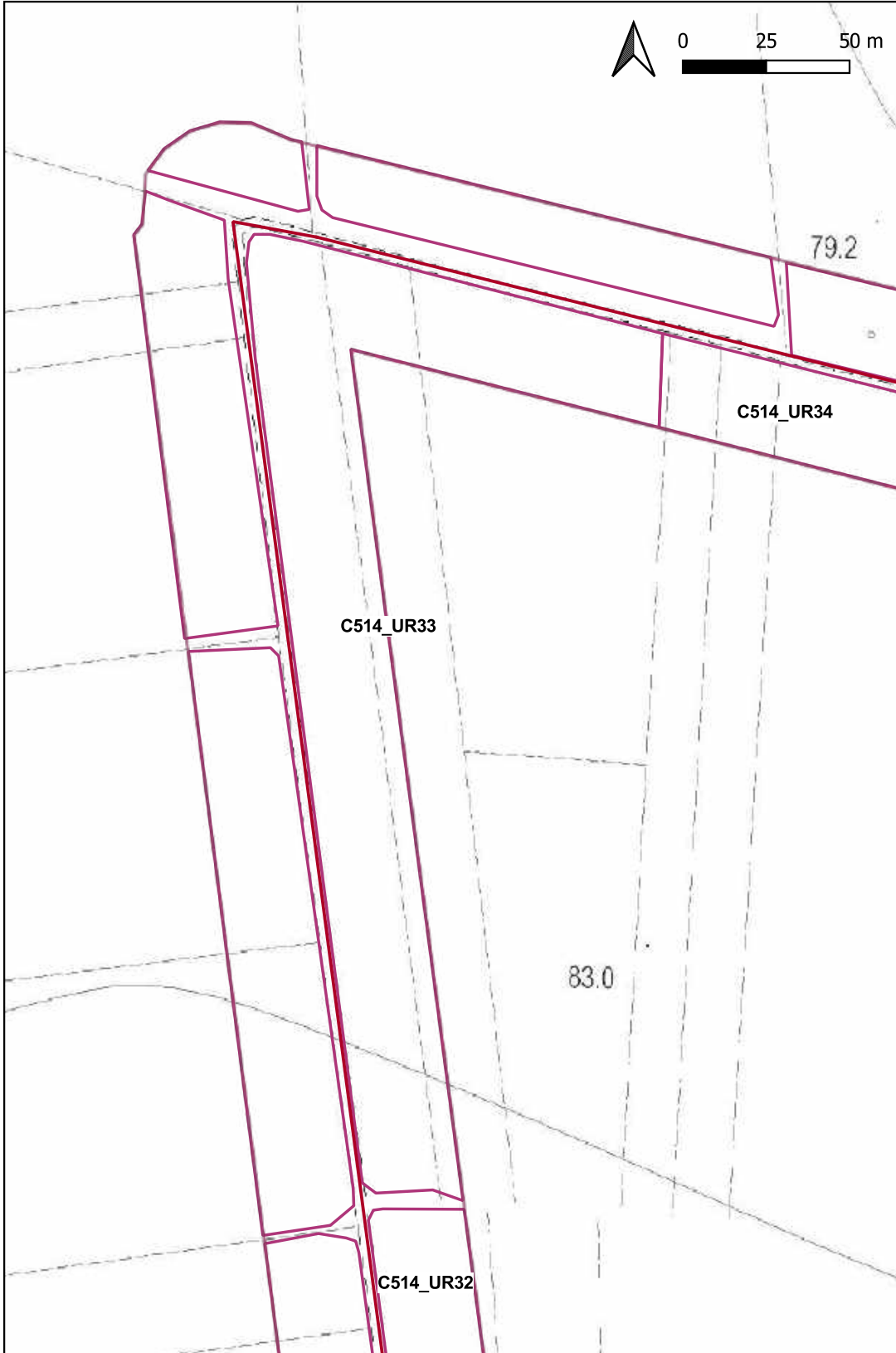


**Ricognizione a3ced3ae939f475c895eac3b1c019cf3**  
**Unità di ricognizione C514\_UR33 - Data 2023/12/03**

**Visibilità del suolo:** 4

**Copertura del suolo:** superficie agricola utilizzata - L'UR è caratterizzata principalmente da frutteti e vigneti oltre che terreni arati; sulla superficie agricola è presente in modo sporadico fogliame e vegetazione spontanea. Il suolo è ben visibile

**Sintesi geomorfologica:** Paesaggio pianeggiante



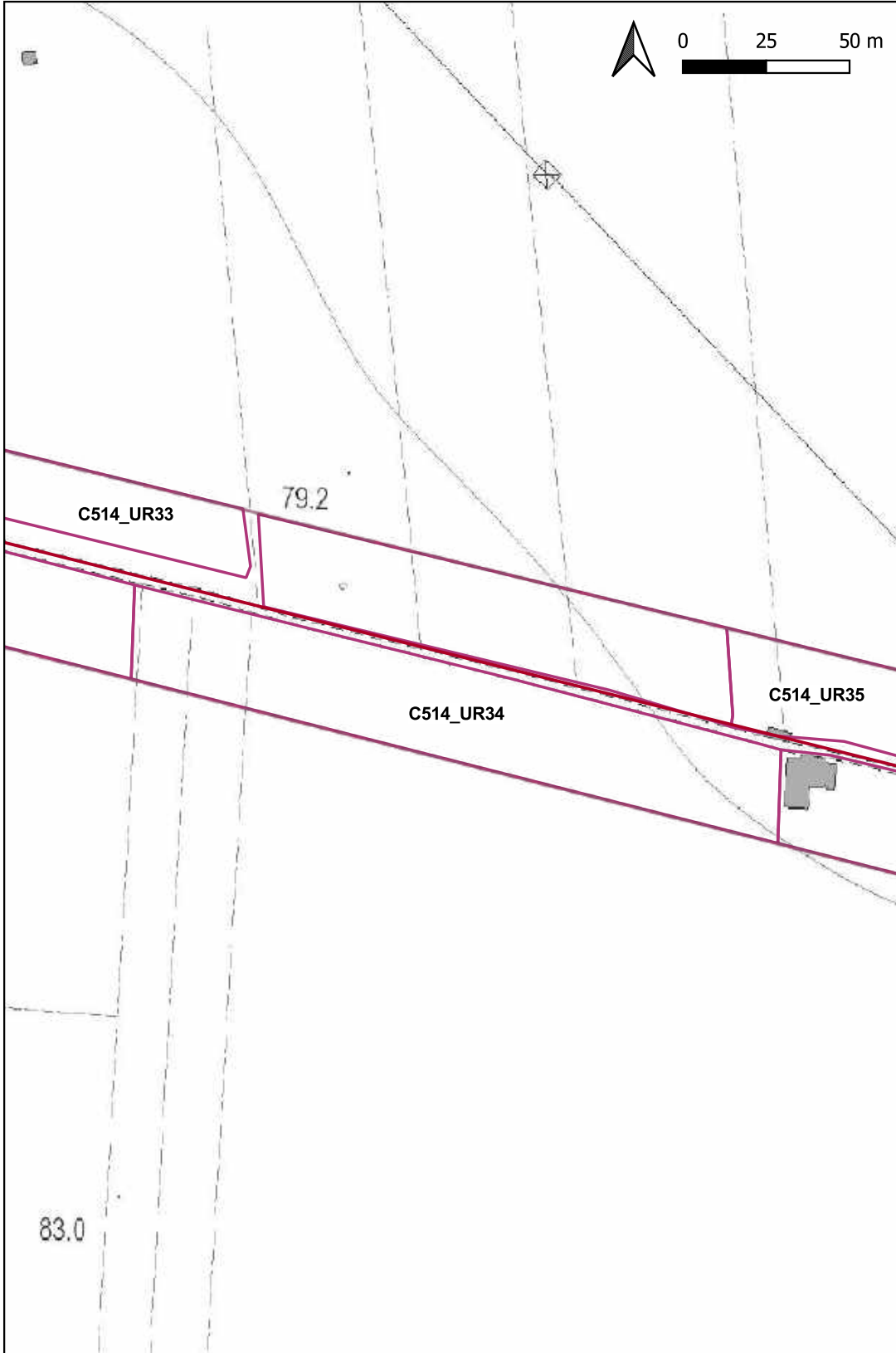


**Ricognizione a3ced3ae939f475c895eac3b1c019cf3**  
**Unità di ricognizione C514\_UR34 - Data 2023/12/03**

Visibilità del suolo: 2

**Copertura del suolo:** superficie agricola utilizzata - L'UR è caratterizzata da superfici arborate (frutteti, vigneti ed uliveti); sulla superficie agricola sono presenti rami secchi, fogliame e vegetazione spontanea. Il suolo non è ben visibile

**Sintesi geomorfologica:** Paesaggio pianeggiante



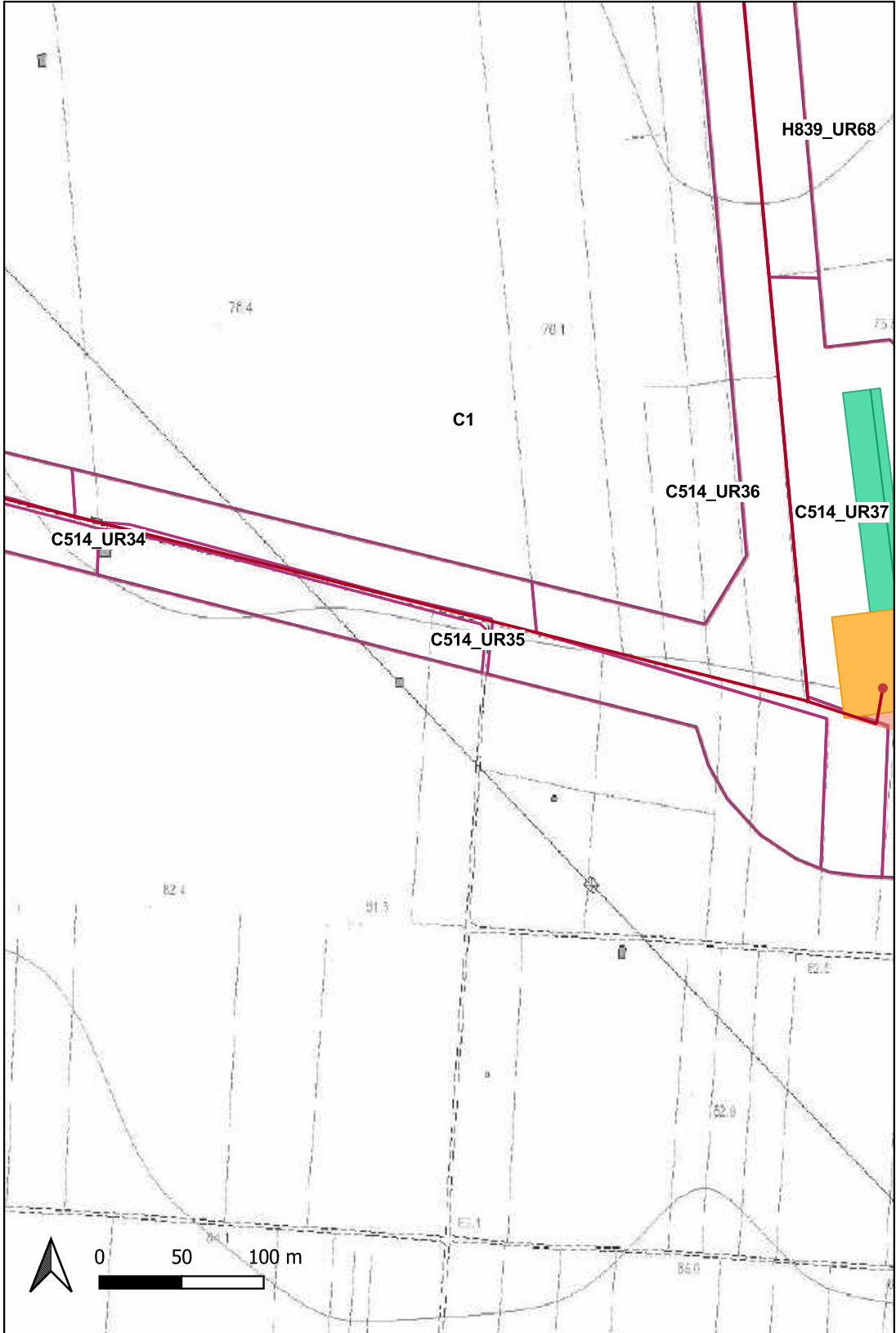
# Ricognizione a3ced3ae939f475c895eac3b1c019cf3

## Unità di ricognizione C514\_UR35 - Data 2023/12/03

Visibilità del suolo: 1

**Copertura del suolo:** superficie agricola utilizzata - L'UR è caratterizzata sia da superfici arborate (frutteti, vigneti ed uliveti) che da superfici incolte totalmente ricoperte da vegetazione spontanea e sterpaglie. Il suolo non è visibile

**Sintesi geomorfologica:** Paesaggio pianeggiante



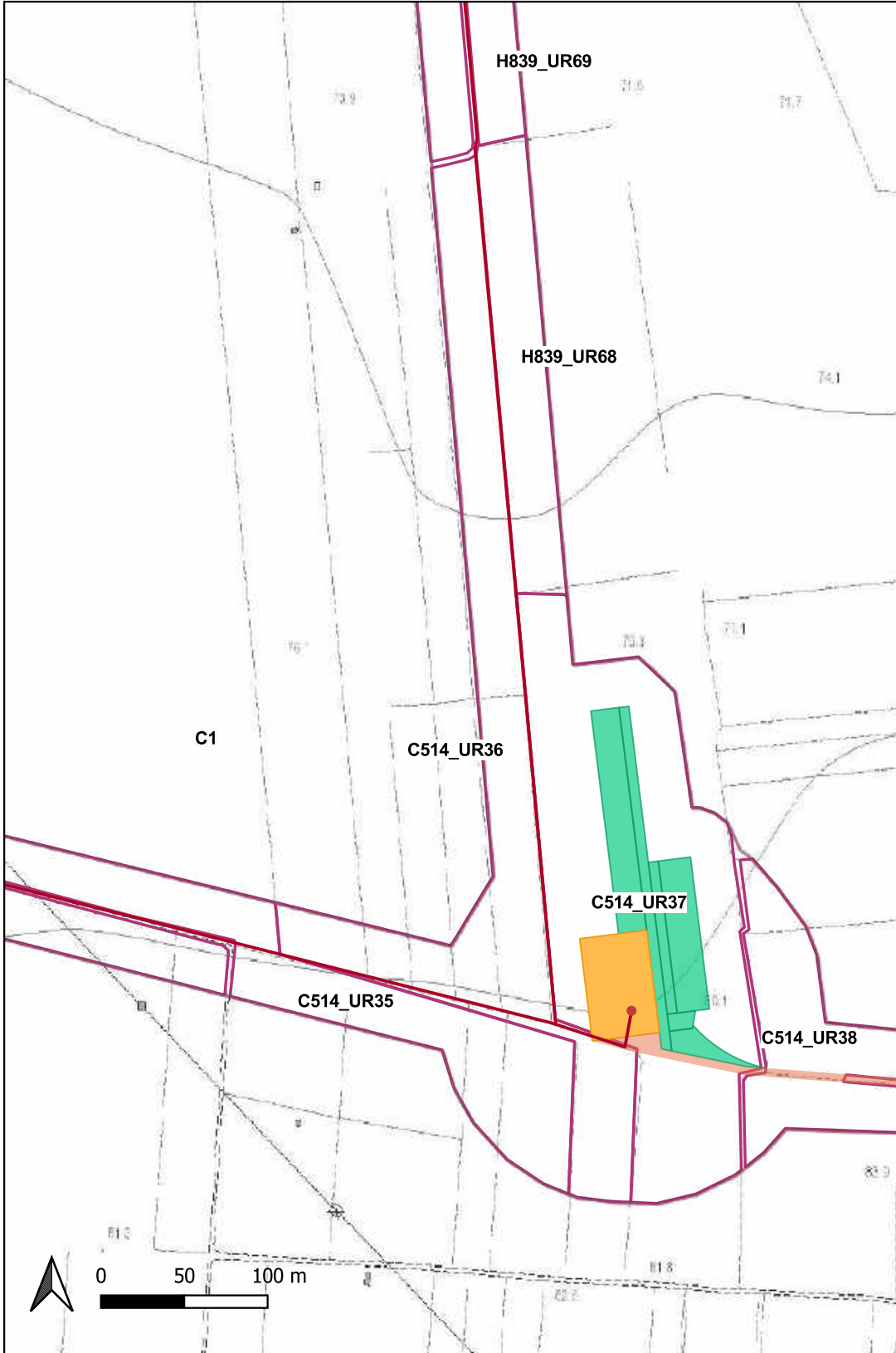


**Ricognizione a3ced3ae939f475c895eac3b1c019cf3**  
**Unità di ricognizione C514\_UR36 - Data 2023/12/03**

**Visibilità del suolo:** 3

**Copertura del suolo:** superficie agricola utilizzata - L'UR è caratterizzata da superfici arborate (frutteti, vigneti ed uliveti); la superficie agricola è parzialmente ricoperta da vegetazione spontanea, fogliame e ramoscelli. Il suolo è sufficientemente visibile

**Sintesi geomorfologica:** Paesaggio pianeggiante






**Ricognizione a3ced3ae939f475c895eac3b1c019cf3**  
**Unità di ricognizione C514\_UR37 - Data 2023/12/03**

**Visibilità del suolo:** 1

**Copertura del suolo:** superficie agricola utilizzata - L'UR presenta la superficie agricola, attualmente non coltivata, con la presenza in superficie di stoppie, vegetazione spontanea e sterpaglie. Il suolo non è visibile

**Sintesi geomorfologica:** Paesaggio pianeggiante



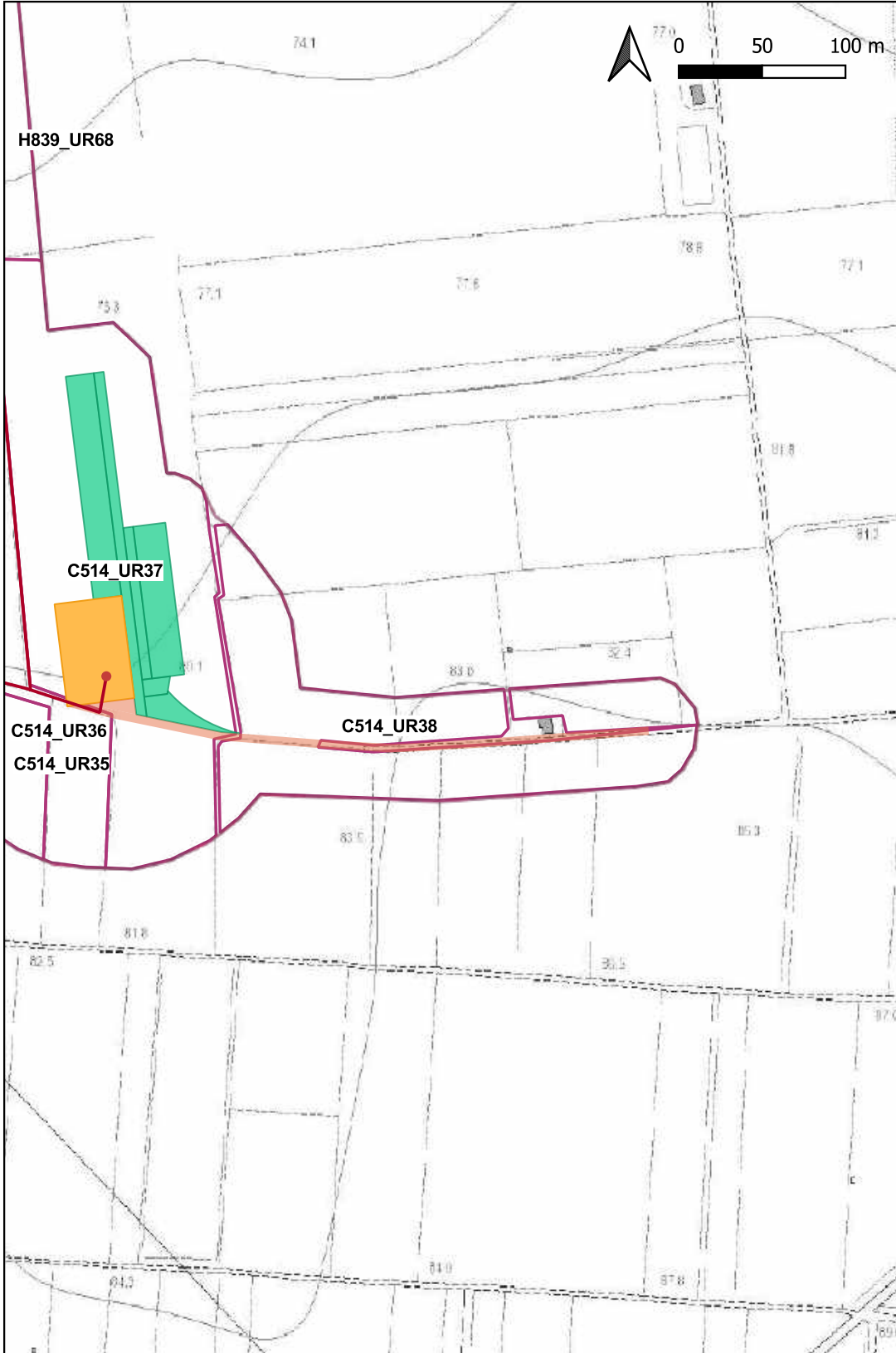


**Ricognizione a3ced3ae939f475c895eac3b1c019cf3**  
**Unità di ricognizione C514\_UR38 - Data 2023/12/03**

Visibilità del suolo: 3

**Copertura del suolo:** superficie agricola utilizzata - L'UR è caratterizzata dalla presenza di superfici arborate (principalmente frutteti); la superficie agricola è parzialmente ricoperta da fogliame e vegetazione spontanea. Il suolo è sufficientemente visibile

Sintesi geomorfologica: Paesaggio pianeggiante





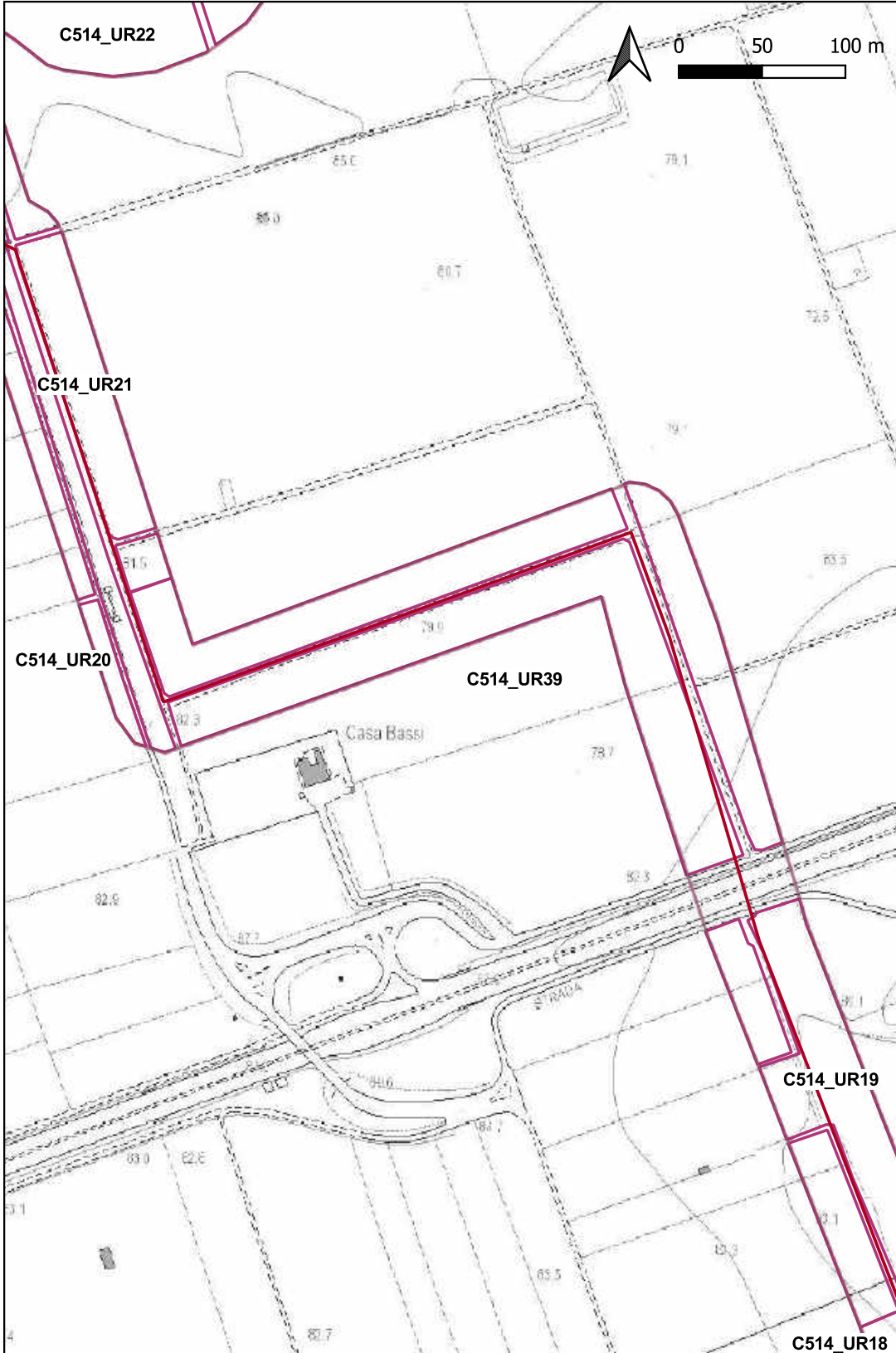


**Ricognizione a3ced3ae939f475c895eac3b1c019cf3**  
**Unità di ricognizione C514\_UR39 - Data 2023/12/03**

Visibilità del suolo: 0 (area non accessibile)

Copertura del suolo: superficie agricola utilizzata - L'UR è caratterizzata dalla presenza di superfici arborate inaccessibili

Sintesi geomorfologica: Paesaggio pianeggiante





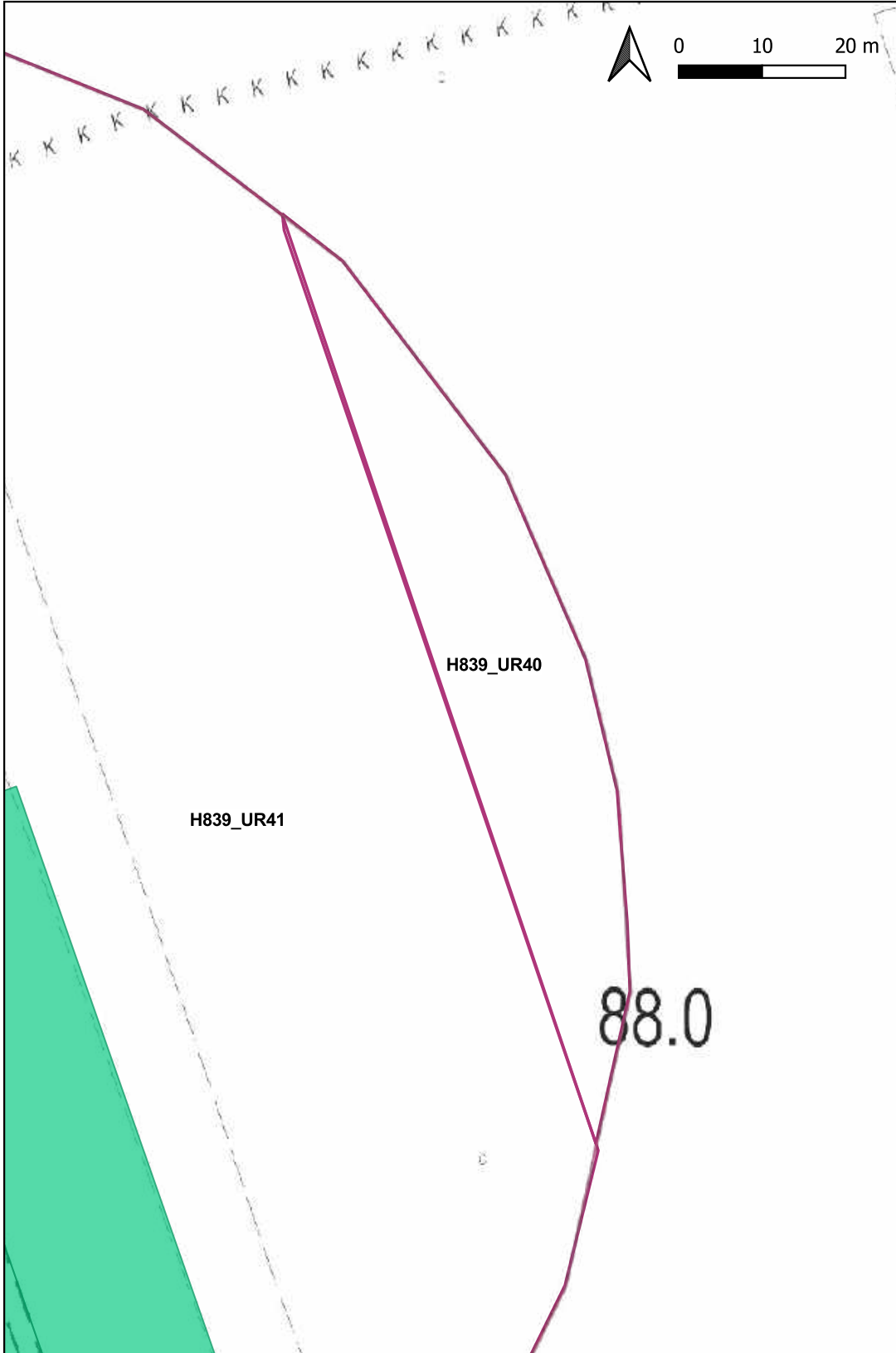
# Ricognizione a3ced3ae939f475c895eac3b1c019cf3

## Unità di ricognizione H839\_UR40 - Data 2023/12/07

Visibilità del suolo: 5

Copertura del suolo: superficie agricola utilizzata - L'UR è caratterizzata dalla presenza di un frutteto; la superficie agricola è fresata. Il suolo è ben visibile

Sintesi geomorfologica: Paesaggio pianeggiante





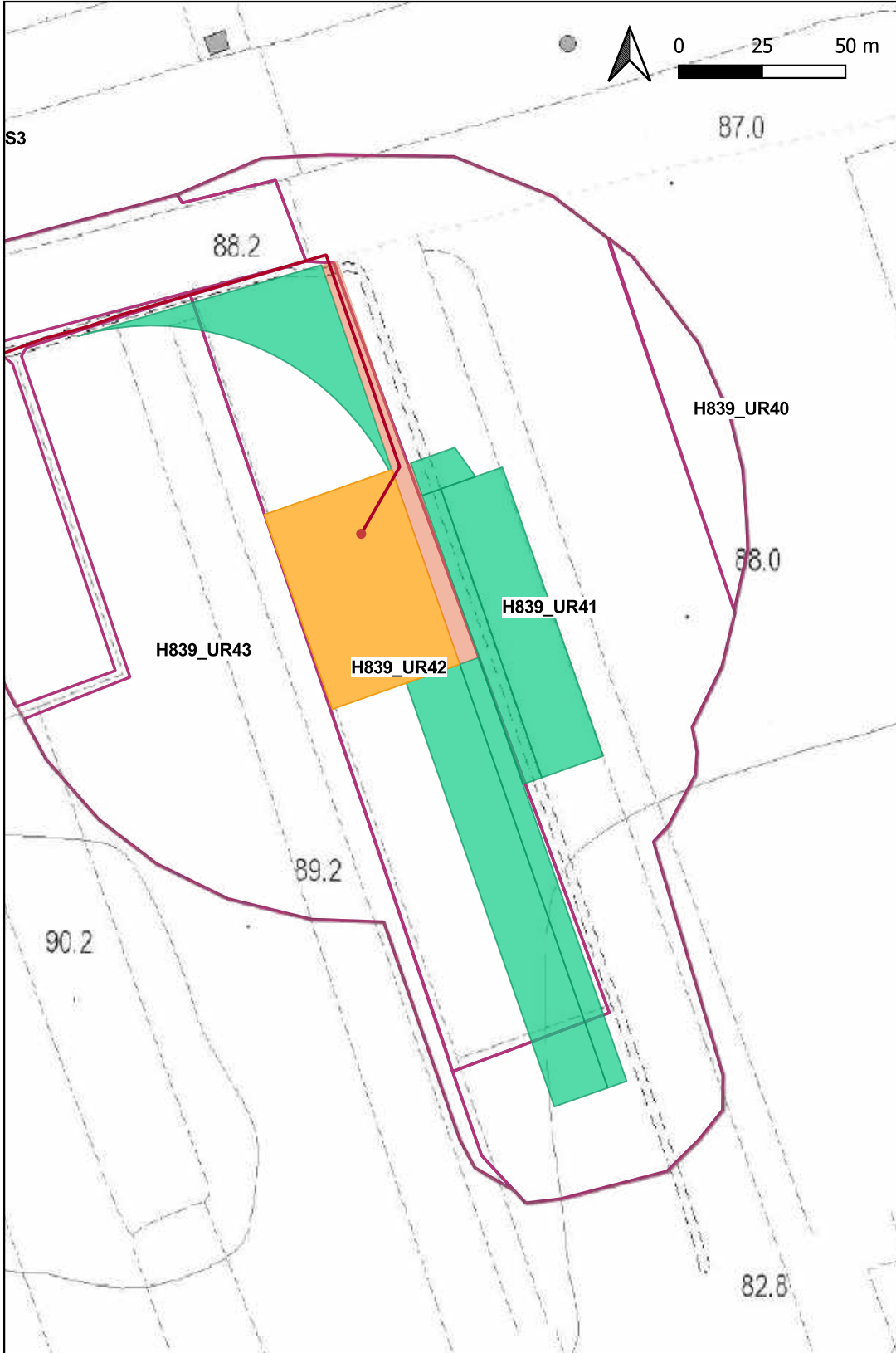
# Ricognizione a3ced3ae939f475c895eac3b1c019cf3

## Unità di ricognizione H839\_UR41 - Data 2023/12/07

Visibilità del suolo: 3

**Copertura del suolo:** superficie agricola utilizzata - L'UR è caratterizzata dalla presenza frutteti; la superficie agricola è parzialmente coperta da vegetazione spontanea, fogliame e ramoscelli. Il suolo è sufficientemente visibile

**Sintesi geomorfologica:** Paesaggio pianeggiante





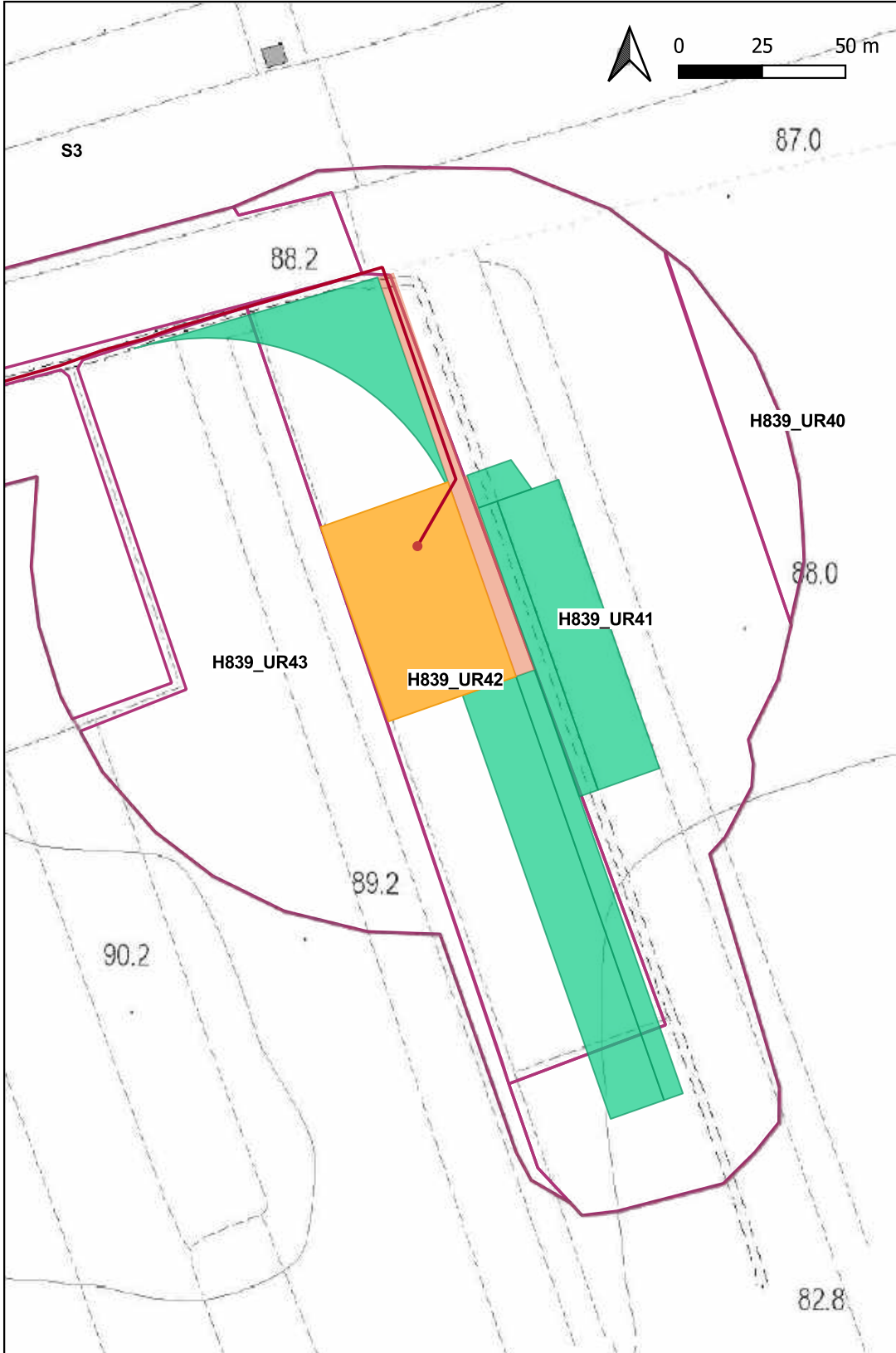
# Ricognizione a3ced3ae939f475c895eac3b1c019cf3

## Unità di ricognizione H839\_UR42 - Data 2023/12/07

Visibilità del suolo: 1

**Copertura del suolo:** superficie agricola utilizzata - L'UR presenta la superficie agricola incolta con la presenza in superficie di sterpaglie e vegetazione spontanea. Il suolo non è visibile

**Sintesi geomorfologica:** Paesaggio pianeggiante



# Ricognizione a3ced3ae939f475c895eac3b1c019cf3

## Unità di ricognizione H839\_UR43 - Data 2023/12/07

Visibilità del suolo: 2

**Copertura del suolo:** superficie agricola utilizzata - L'UR è caratterizzata dalla presenza di superfici arborate (vigneti e frutteti); la superficie agricola è in gran parte ricoperta da fogliame, vegetazione spontanea e ramoscelli. Il suolo non è ben visibile

**Sintesi geomorfologica:** Paesaggio pianeggiante



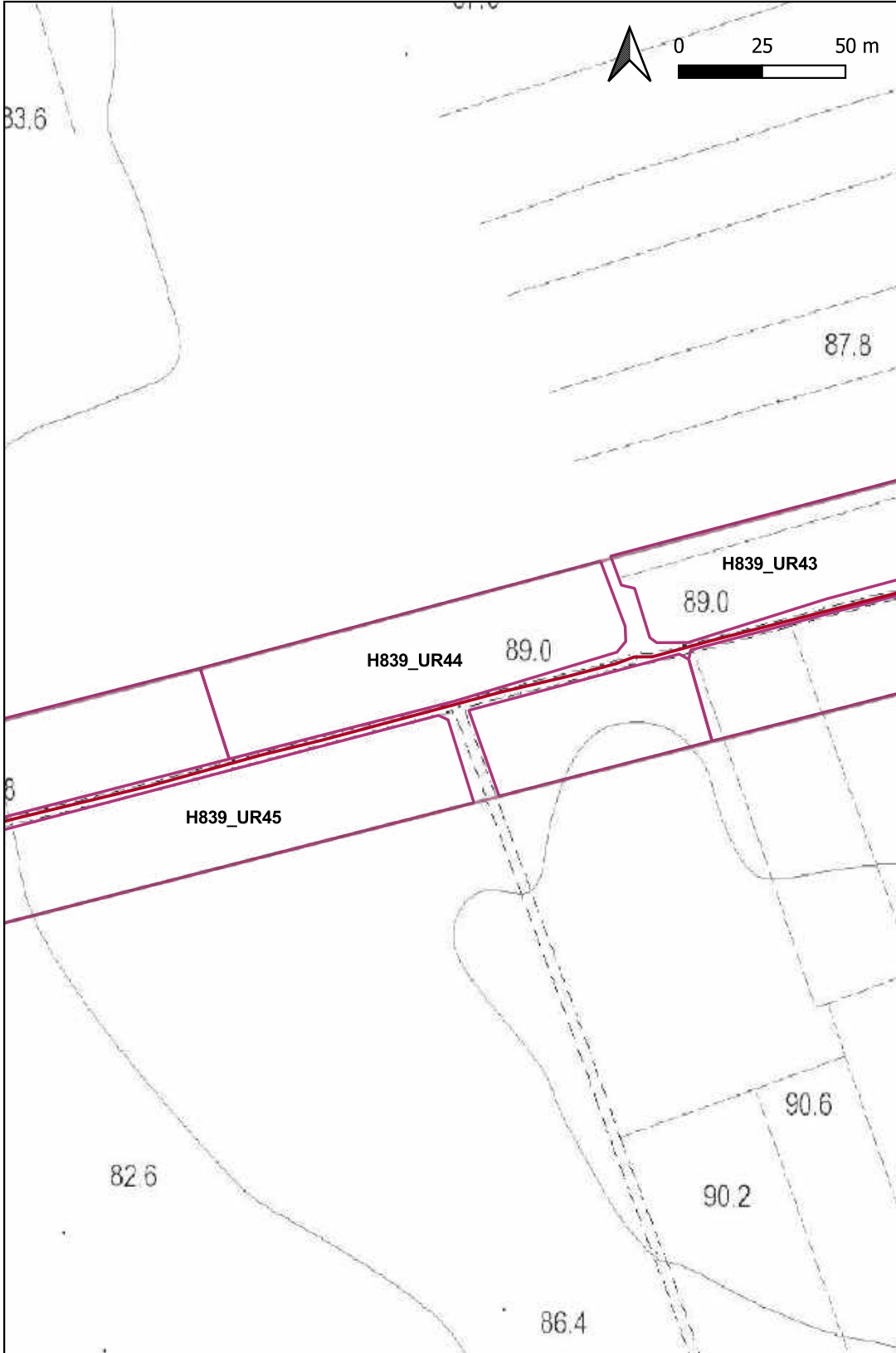
# Ricognizione a3ced3ae939f475c895eac3b1c019cf3

## Unità di ricognizione H839\_UR44 - Data 2023/12/07

Visibilità del suolo: 1

**Copertura del suolo:** superficie agricola utilizzata - L'UR è caratterizzata dalla presenza di superfici arborate (vigneti e frutteti); la superficie agricola è completamente ricoperta da un fitto manto erboso. Il suolo non è visibile

**Sintesi geomorfologica:** Paesaggio pianeggiante



# Ricognizione a3ced3ae939f475c895eac3b1c019cf3

## Unità di ricognizione H839\_UR45 - Data 2023/12/07

Visibilità del suolo: 2

**Copertura del suolo:** superficie agricola utilizzata - L'UR è caratterizzata dalla presenza di superfici arborate (vigneti e frutteti); la superficie agricola è quasi completamente ricoperta da fogliame, ramoscelli e vegetazione spontanea. Il suolo non è ben visibile

Sintesi geomorfologica: Paesaggio pianeggiante





**Ricognizione a3ced3ae939f475c895eac3b1c019cf3**  
**Unità di ricognizione H839\_UR46 - Data 2023/12/07**

**Visibilità del suolo:** 4

**Copertura del suolo:** superficie agricola utilizzata - L'UR è caratterizzata dalla presenza di superfici arborate (frutteti); la superficie agricola è caratterizzata dalla diffusa presenza di elementi lapidei, poco fogliame e vegetazione spontanea. Il suolo è ben visibile

**Sintesi geomorfologica:** Paesaggio pianeggiante





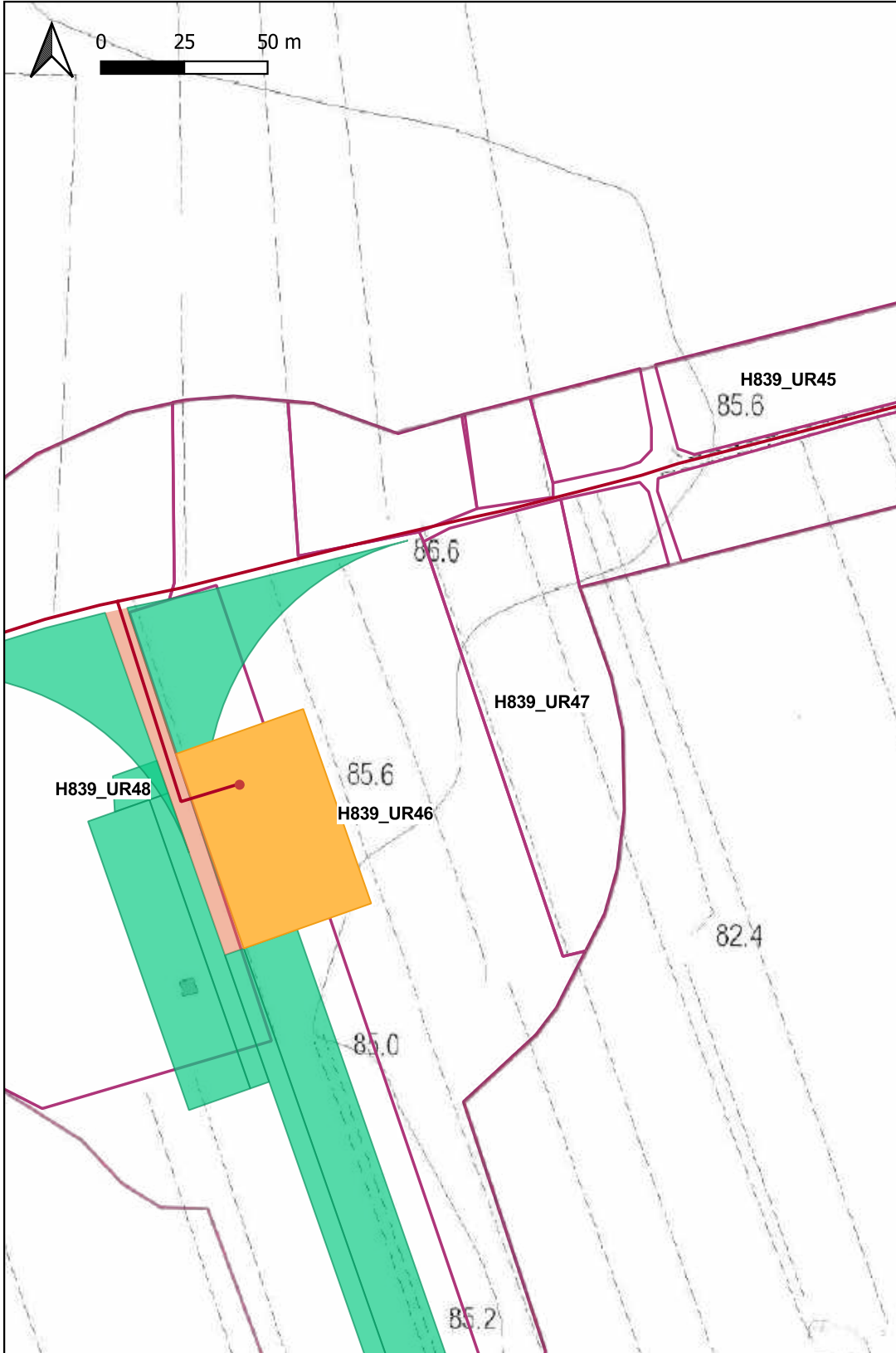
# Ricognizione a3ced3ae939f475c895eac3b1c019cf3

## Unità di ricognizione H839\_UR47 - Data 2023/12/07

Visibilità del suolo: 1

**Copertura del suolo:** superficie agricola utilizzata - L'UR è caratterizzata dalla presenza di superfici arborate (frutteti e vigneti); la superficie agricola è completamente ricoperta da vegetazione spontanea, sterpaglie e fogliame. Il suolo non è visibile

Sintesi geomorfologica: Paesaggio pianeggiante



# Ricognizione a3ced3ae939f475c895eac3b1c019cf3

## Unità di ricognizione H839\_UR48 - Data 2023/12/07

Visibilità del suolo: 2

**Copertura del suolo:** superficie agricola utilizzata - L'UR è caratterizzata dalla presenza di superfici arborate (frutteti e uliveti); la superficie agricola è in gran parte ricoperta da vegetazione spontanea, sterpaglie e fogliame. Il suolo non è ben visibile

Sintesi geomorfologica: Paesaggio pianeggiante



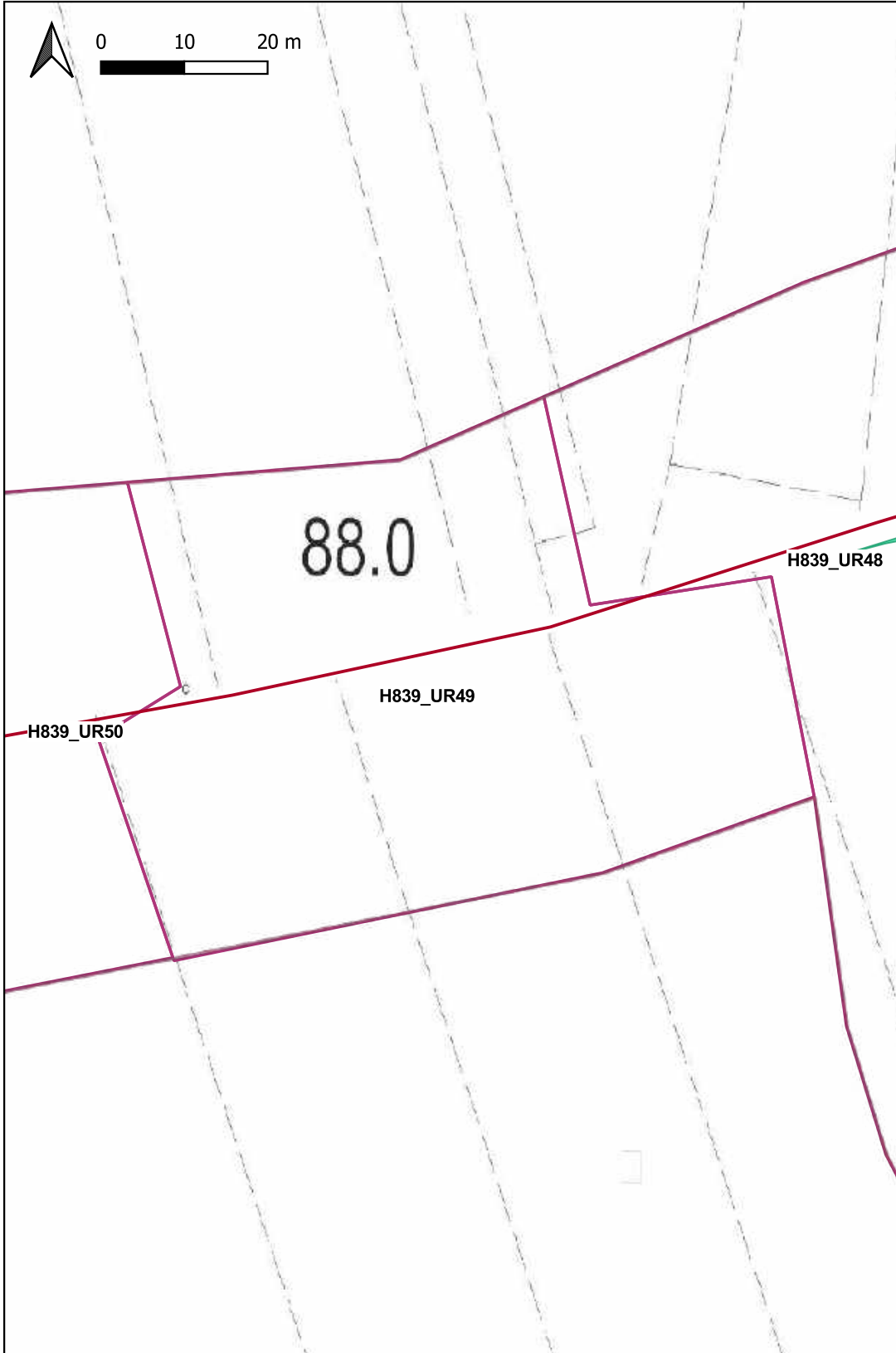


**Ricognizione a3ced3ae939f475c895eac3b1c019cf3**  
**Unità di ricognizione H839\_UR49 - Data 2023/12/07**

Visibilità del suolo: 4

**Copertura del suolo:** superficie agricola utilizzata - L'UR è caratterizzata dalla presenza di superfici arborate (frutteti, uliveti e vigneti); la superficie agricola è caratterizzata dalla presenza di numerosi elementi lapidei di piccole e medie dimensioni, poco fogliame sporadica vegetazione spontanea. Il suolo è ben visibile

**Sintesi geomorfologica:** Paesaggio pianeggiante





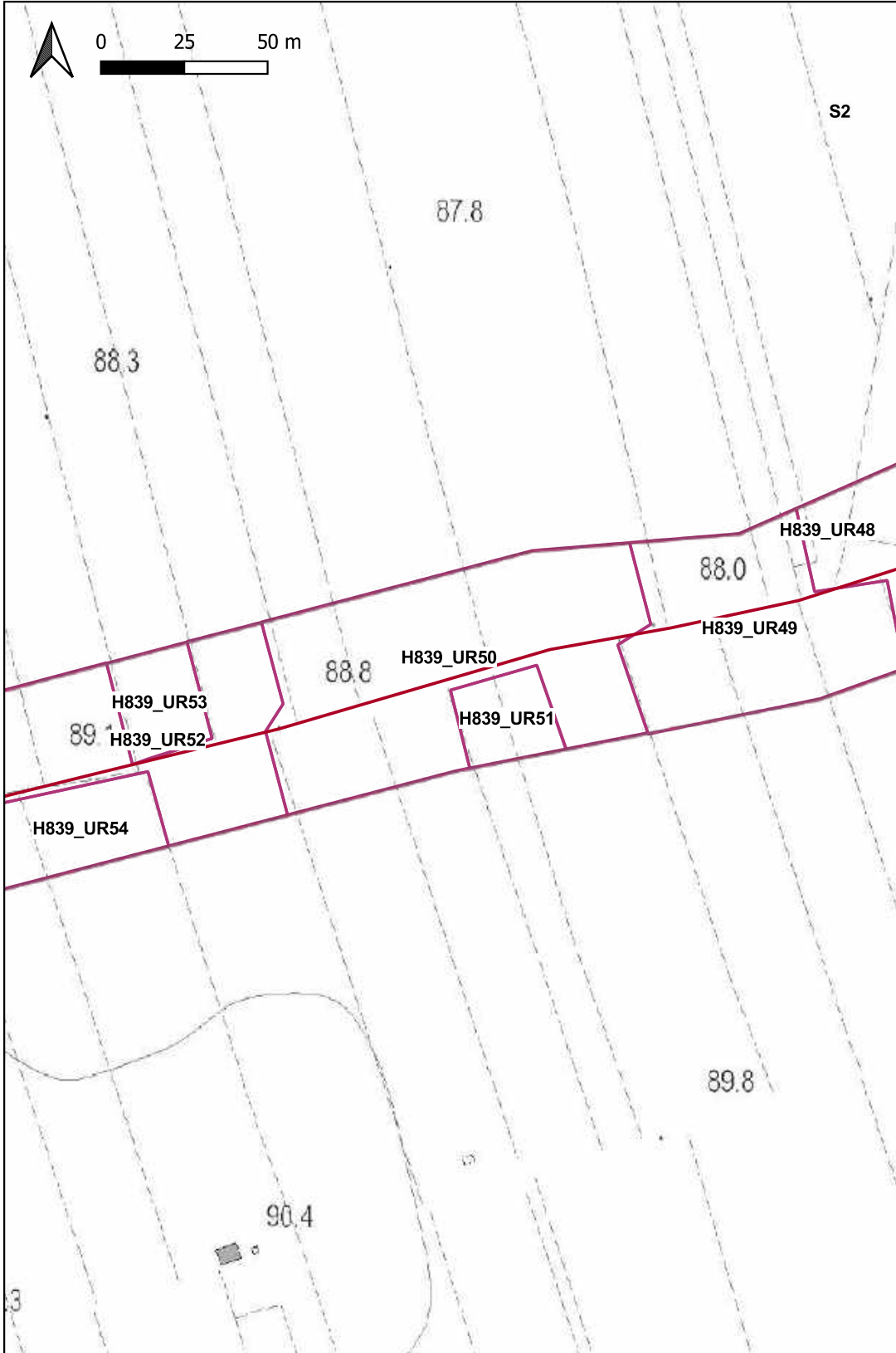
# Ricognizione a3ced3ae939f475c895eac3b1c019cf3

## Unità di ricognizione H839\_UR50 - Data 2023/12/07

Visibilità del suolo: 2

**Copertura del suolo:** superficie agricola utilizzata - L'UR è caratterizzata dalla presenza di superfici arborate (frutteti, uliveti e vigneti); la superficie agricola è in gran parte ricoperta da fogliame, vegetazione spontanea e sterpaglie e ramoscelli. Il suolo non è ben visibile

Sintesi geomorfologica: Paesaggio pianeggiante






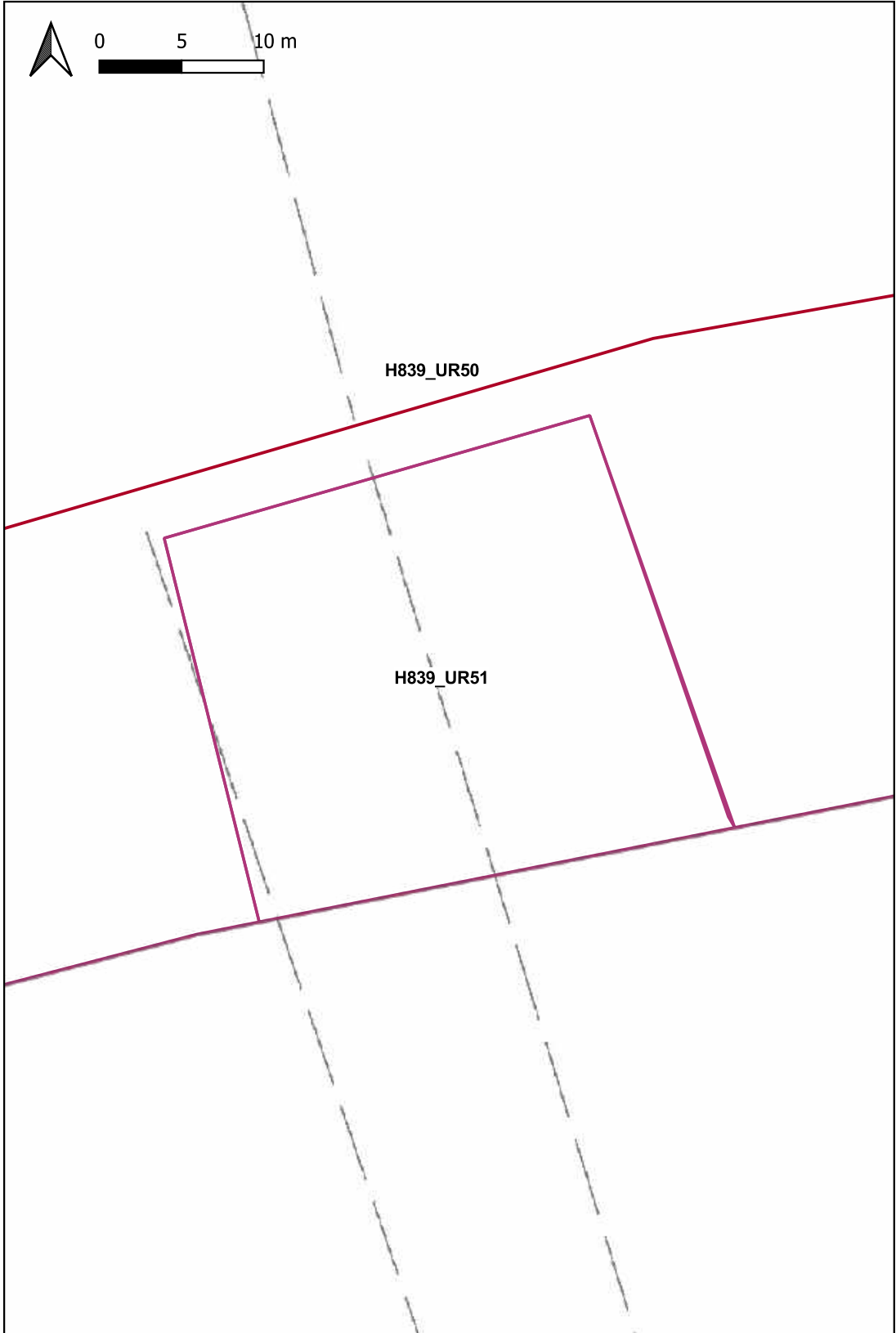
# Ricognizione a3ced3ae939f475c895eac3b1c019cf3

## Unità di ricognizione H839\_UR51 - Data 2023/12/07

Visibilità del suolo: 5

**Copertura del suolo:** superficie agricola utilizzata - L'UR è caratterizzata dalla presenza di un vigneto ed un terreno attualmente non coltivato; la superficie agricola attualmente è fresata. Il suolo è ben visibile

**Sintesi geomorfologica:** Paesaggio pianeggiante





**Ricognizione a3ced3ae939f475c895eac3b1c019cf3**  
**Unità di ricognizione H839\_UR52 - Data 2023/12/07**

Visibilità del suolo: 5

Copertura del suolo: superficie agricola utilizzata - L'UR è caratterizzata dalla presenza di frutteti; la superficie agricola attualmente è fresata. Il suolo è ben visibile

Sintesi geomorfologica: Paesaggio pianeggiante



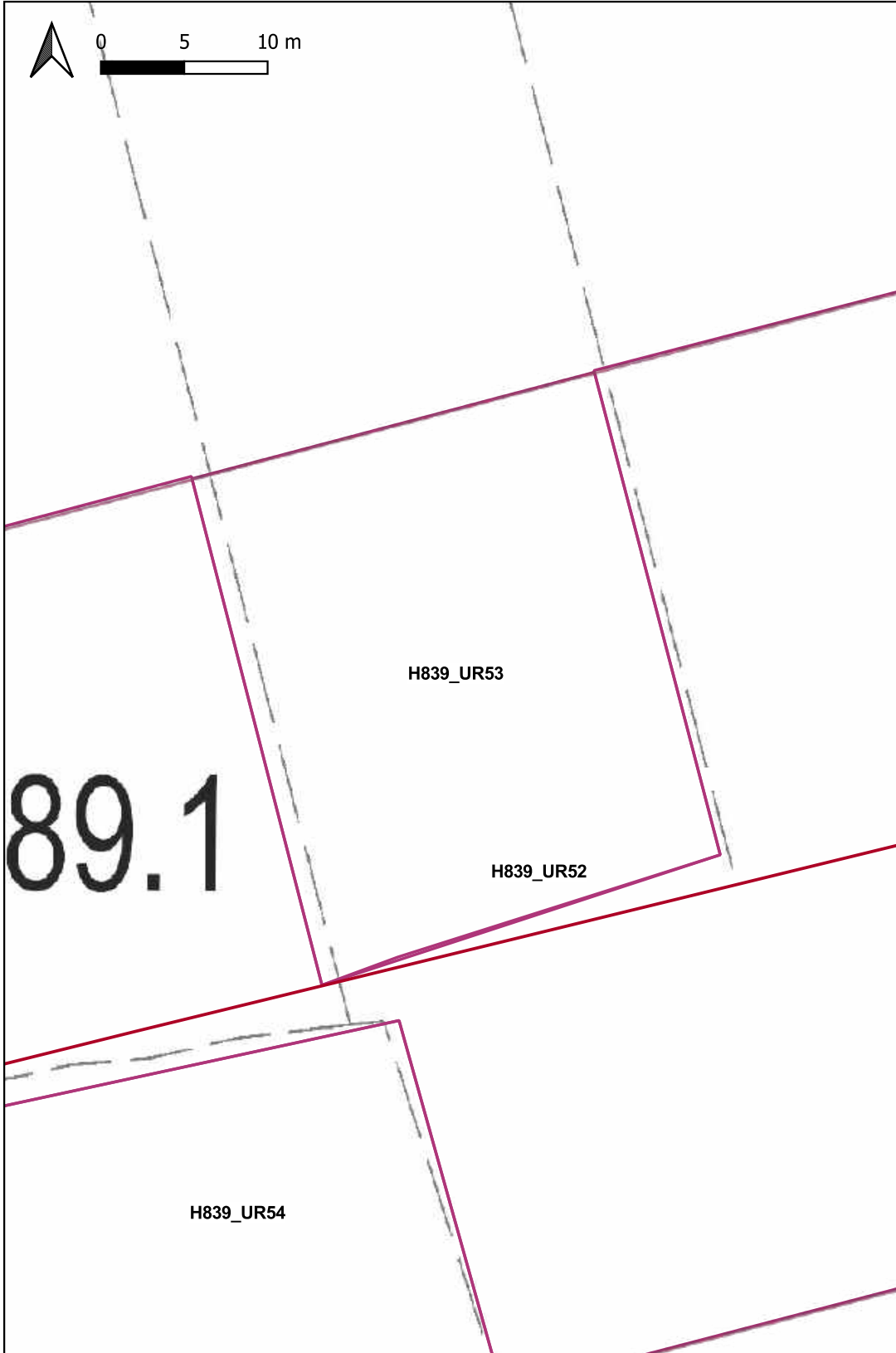
# Ricognizione a3ced3ae939f475c895eac3b1c019cf3

## Unità di ricognizione H839\_UR53 - Data 2023/12/07

Visibilità del suolo: 3

**Copertura del suolo:** superficie agricola utilizzata - L'UR è caratterizzata dalla presenza di frutteti; la superficie agricola è solo in minima parte caratterizzata dalla presenza di fogliame, ramoscelli e sporadica vegetazione spontanea. Il suolo è sufficientemente visibile

Sintesi geomorfologica: Paesaggio pianeggiante



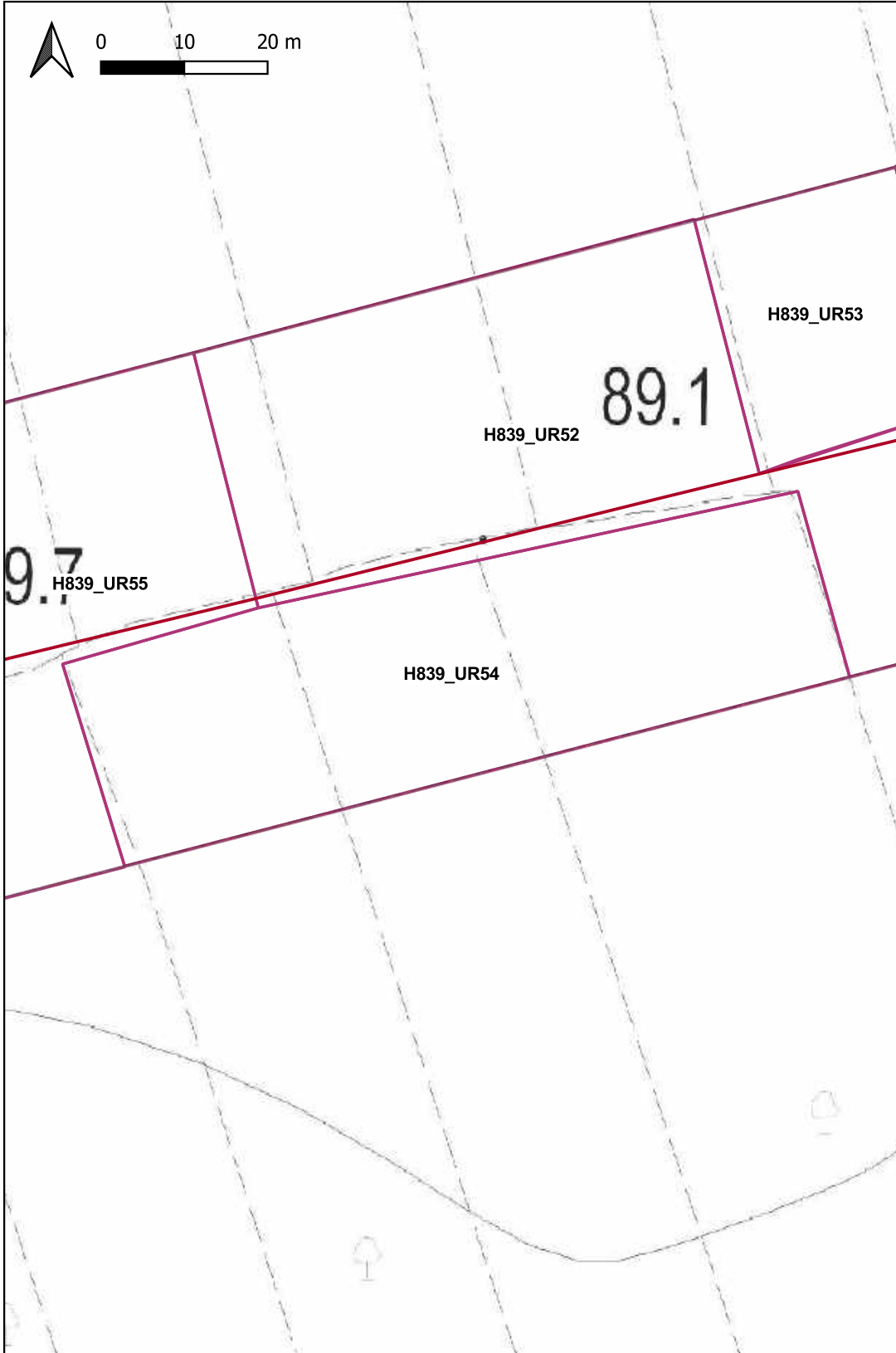
# Ricognizione a3ced3ae939f475c895eac3b1c019cf3

## Unità di ricognizione H839\_UR54 - Data 2023/12/07

Visibilità del suolo: 1

**Copertura del suolo:** superficie agricola utilizzata - L'UR è caratterizzata dalla presenza di superfici arborate (frutteti, vigneti e uliveti); la superficie agricola è completamente ricoperta da fogliame, vegetazione spontanea, ramoscelli e sterpaglie. Il suolo non è visibile

**Sintesi geomorfologica:** Paesaggio pianeggiante







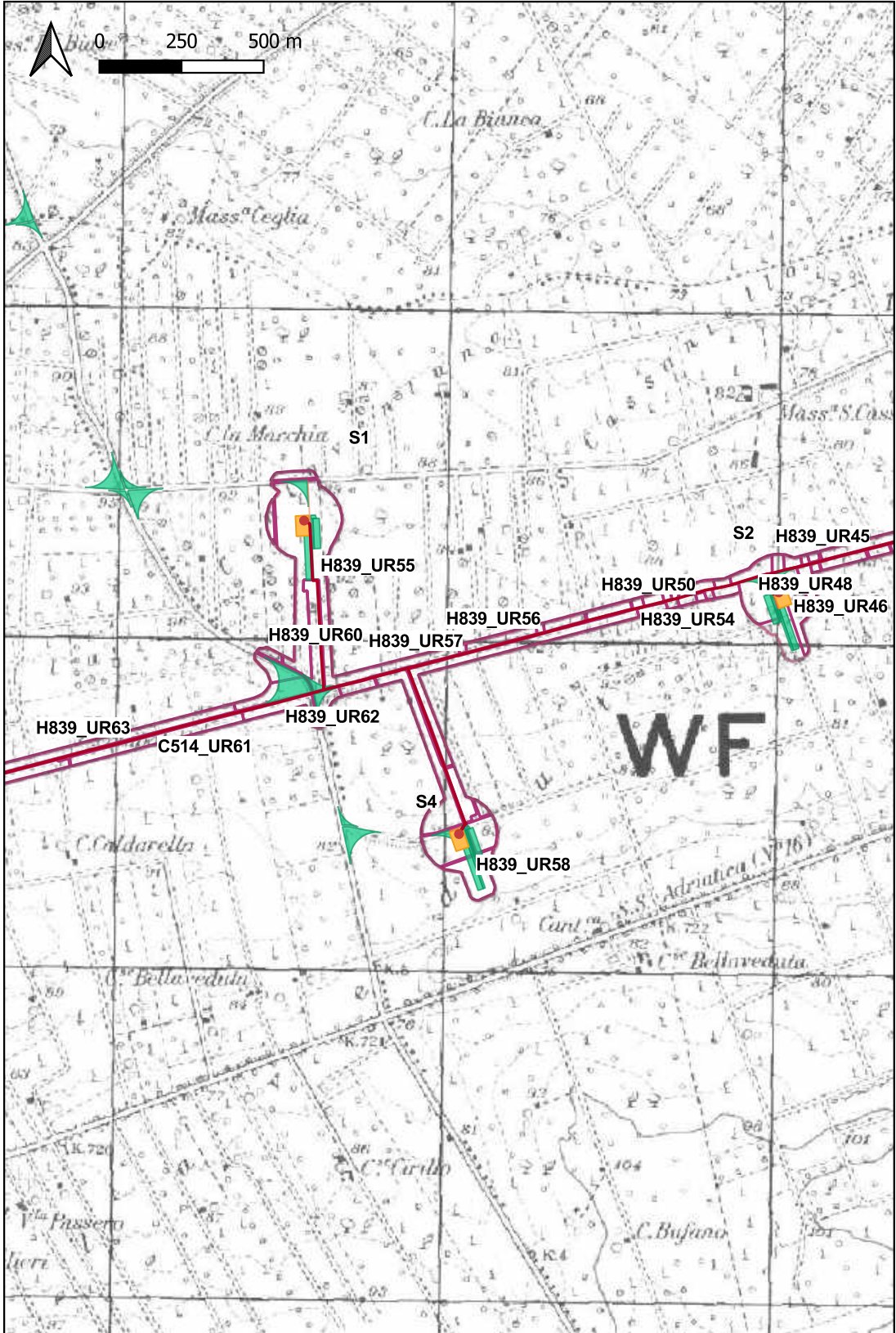
# Ricognizione a3ced3ae939f475c895eac3b1c019cf3

## Unità di ricognizione H839\_UR55 - Data 2023/12/07

Visibilità del suolo: 2

**Copertura del suolo:** superficie agricola utilizzata - L'UR è caratterizzata dalla presenza di superfici arborate (frutteti, vigneti e uliveti); la superficie agricola è quasi completamente ricoperta da foglie, vegetazione spontanea, ramoscelli e sterpaglie. Il suolo non è ben visibile

Sintesi geomorfologica: Paesaggio pianeggiante



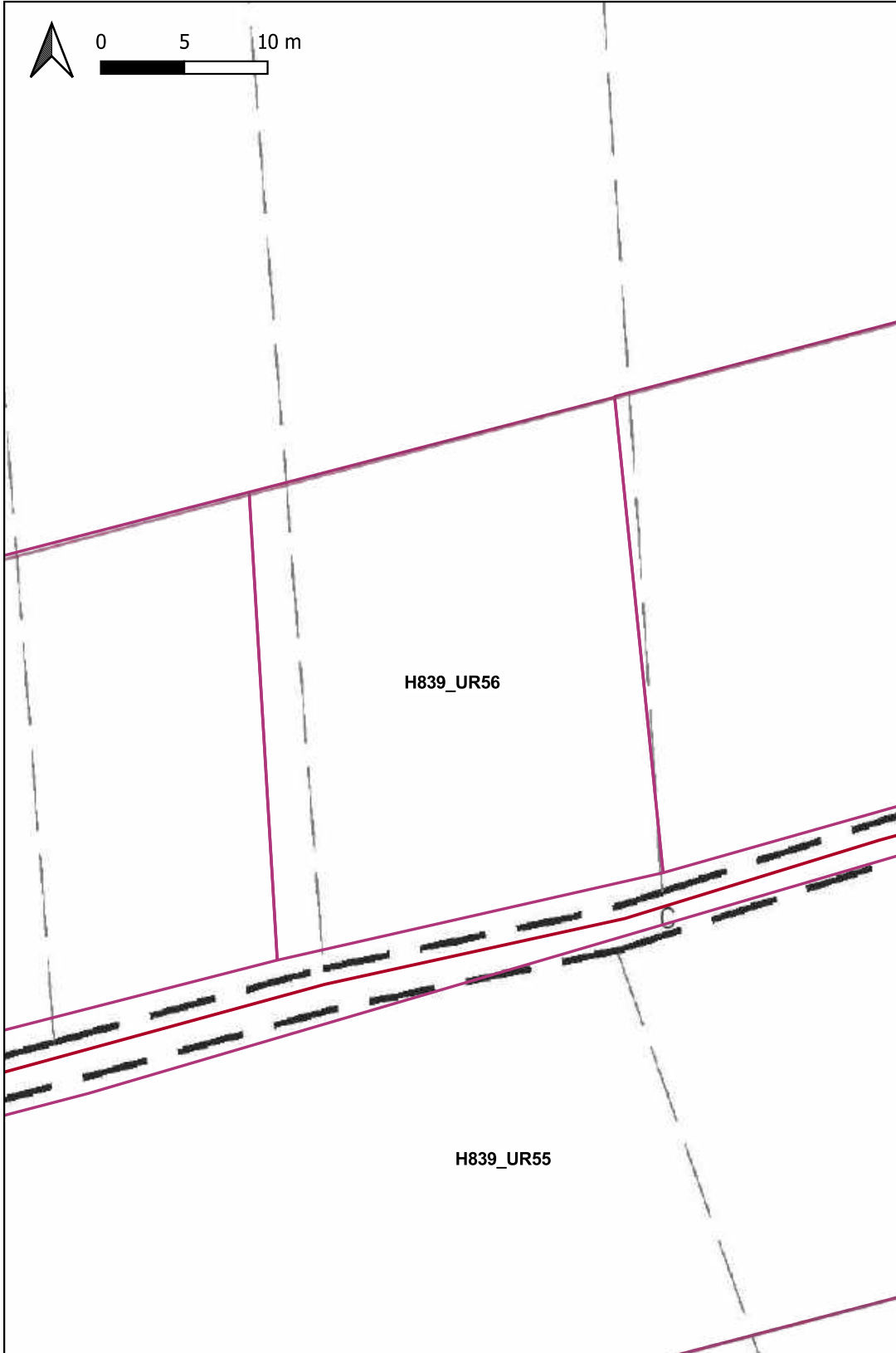


**Ricognizione a3ced3ae939f475c895eac3b1c019cf3**  
**Unità di ricognizione H839\_UR56 - Data 2023/12/07**

Visibilità del suolo: 5

Copertura del suolo: superficie agricola utilizzata - L'UR è caratterizzata dalla presenza di frutteti; la superficie agricola è attualmente fresata. Il suolo è ben visibile

Sintesi geomorfologica: Paesaggio pianeggiante





# Ricognizione a3ced3ae939f475c895eac3b1c019cf3

## Unità di ricognizione H839\_UR57 - Data 2023/12/07

Visibilità del suolo: 5

Copertura del suolo: superficie agricola utilizzata - L'UR presenta la superficie agricola fresata, attualmente non coltivata. Il suolo è ben visibile

Sintesi geomorfologica: Paesaggio pianeggiante



# Ricognizione a3ced3ae939f475c895eac3b1c019cf3

## Unità di ricognizione H839\_UR58 - Data 2023/12/07

Visibilità del suolo: 1

**Copertura del suolo:** superficie agricola utilizzata - L'UR è caratterizzata dalla presenza di vigneti e frutteti; la superficie agricola è completamente ricoperta da una folta vegetazione spontanea. Il suolo non è visibile

**Sintesi geomorfologica:** Paesaggio pianeggiante



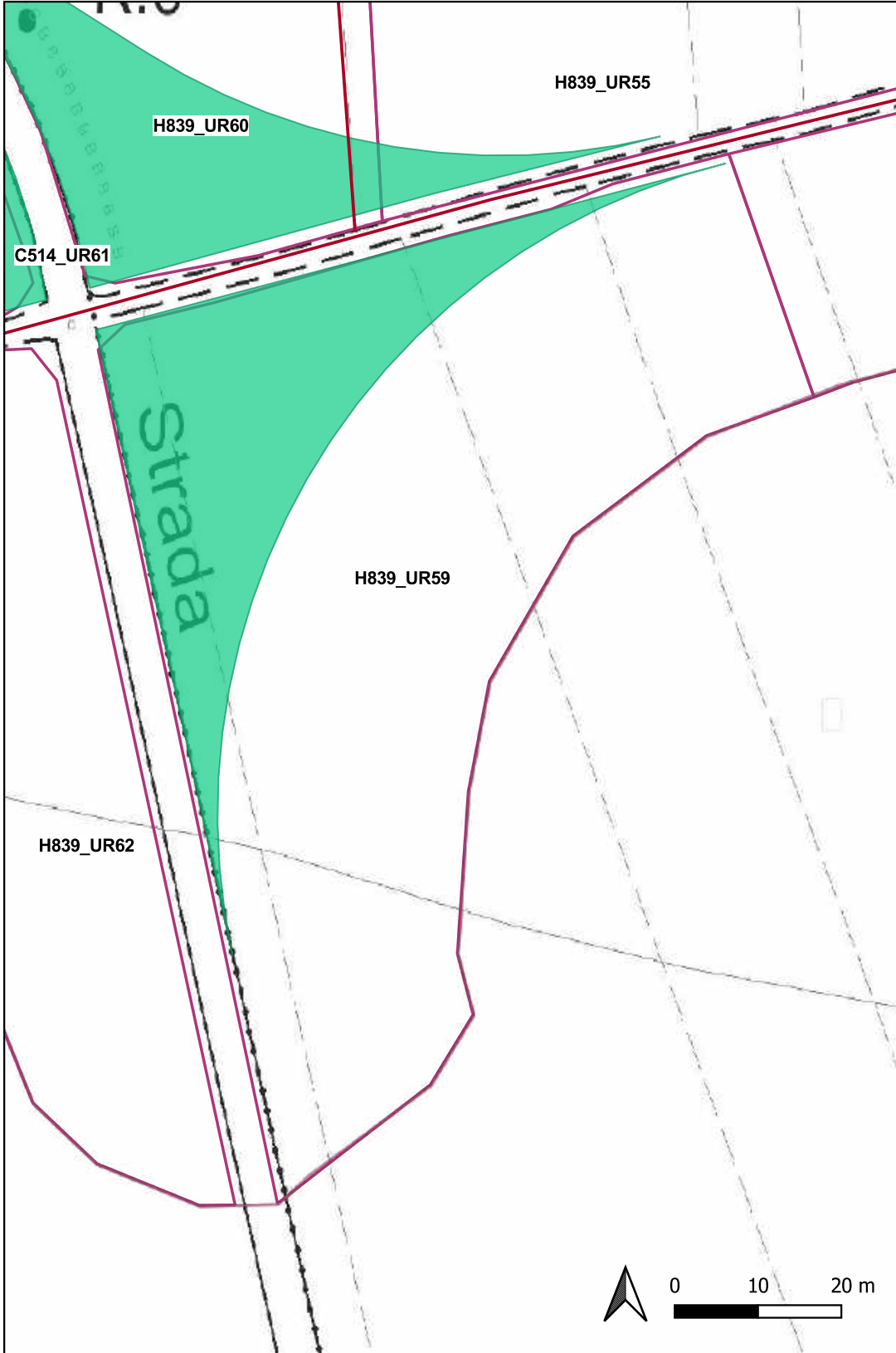
# Ricognizione a3ced3ae939f475c895eac3b1c019cf3

## Unità di ricognizione H839\_UR59 - Data 2023/12/07

Visibilità del suolo: 4

**Copertura del suolo:** superficie agricola utilizzata - L'UR è caratterizzata dalla presenza di vigneti e frutteti; la superficie agricola è caratterizzata dalla sporadica presenza di fogliame e ramoscelli. Il suolo è ben visibile

Sintesi geomorfologica: Paesaggio pianeggiante





**Ricognizione a3ced3ae939f475c895eac3b1c019cf3**  
**Unità di ricognizione H839\_UR60 - Data 2023/12/07**

Visibilità del suolo: 4

Copertura del suolo: superficie agricola utilizzata - L'UR presenta la superficie agricola fresata, attualmente non coltivata. Il suolo è ben visibile.

Sintesi geomorfologica: Paesaggio pianeggiante



# Ricognizione a3ced3ae939f475c895eac3b1c019cf3

## Unità di ricognizione C514\_UR61 - Data 2023/12/07

Visibilità del suolo: 1

**Copertura del suolo:** superficie agricola utilizzata - L'UR è caratterizzata dalla presenza di superfici arborate (uliveti e vigneti); la superficie agricola è completamente ricoperta da una folta vegetazione spontanea, sterpaglie e fogliame. Il suolo non è affatto visibile

**Sintesi geomorfologica:** Paesaggio pianeggiante



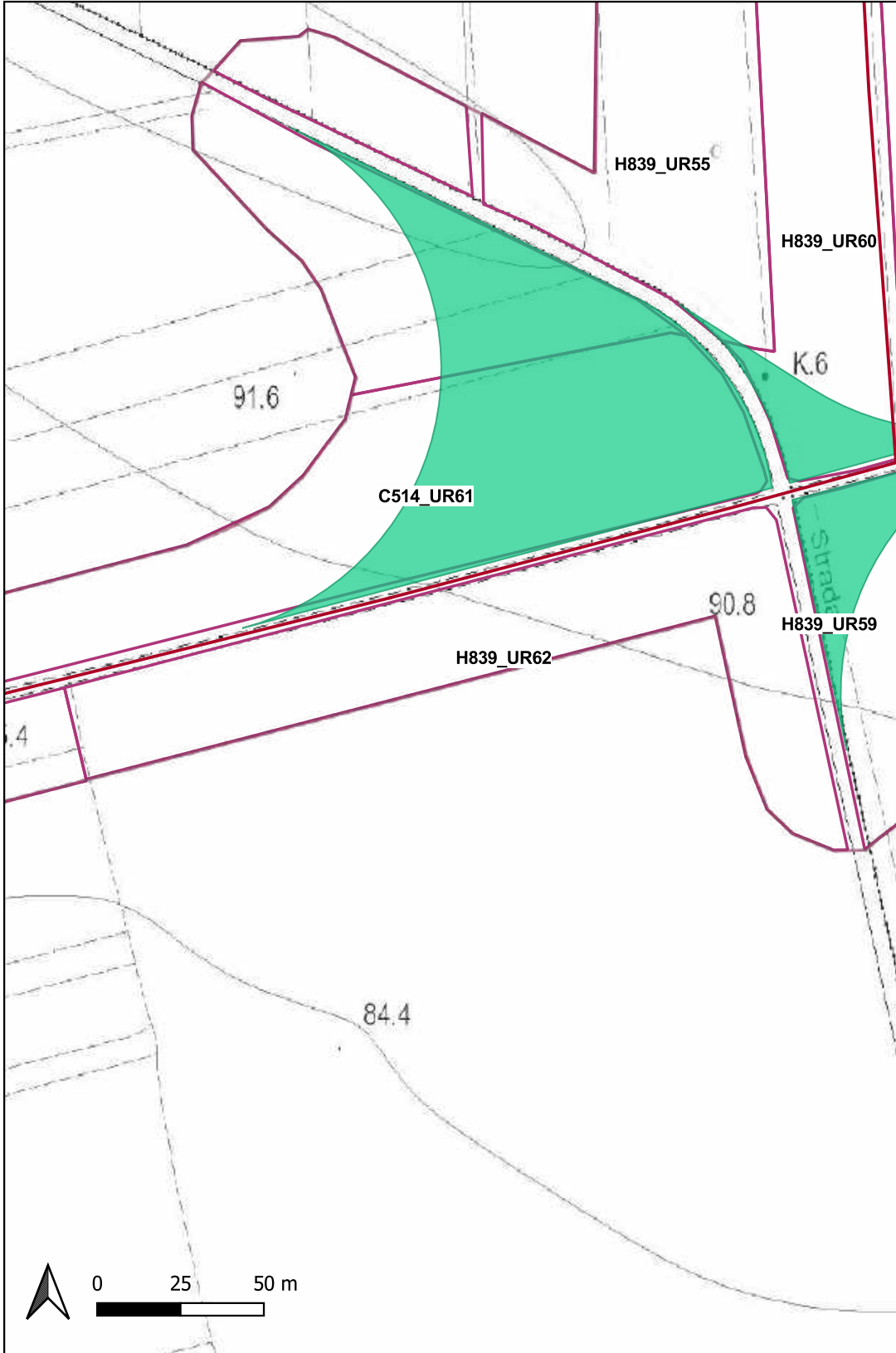


# Ricognizione a3ced3ae939f475c895eac3b1c019cf3 Unità di ricognizione H839\_UR62 - Data 2023/12/07

Visibilità del suolo: 0 (area non accessibile)

Copertura del suolo: superficie agricola utilizzata - L'UR è caratterizzata dalla presenza di un vigneto. L'area essendo recintata è inaccessibile

Sintesi geomorfologica: Paesaggio pianeggiante



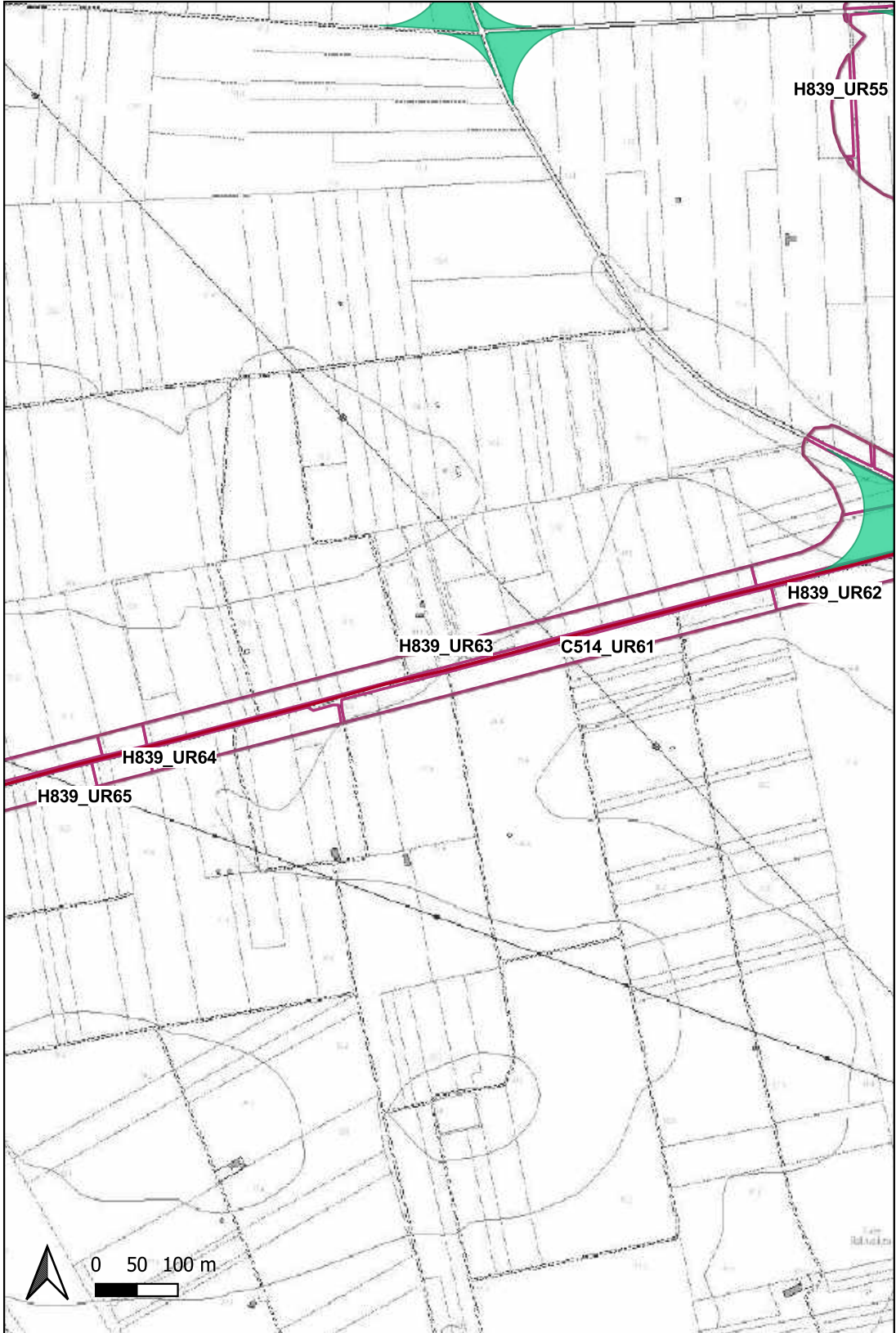


**Ricognizione a3ced3ae939f475c895eac3b1c019cf3**  
**Unità di ricognizione H839\_UR63 - Data 2023/12/07**

**Visibilità del suolo:** 2

**Copertura del suolo:** superficie agricola utilizzata - L'UR è caratterizzata dalla presenza di superfici arborate (uliveti, frutteti e vigneti); la superficie agricola è in gran parte ricoperta da vegetazione spontanea, fogliame e ramoscelli. Il suolo non è ben visibile

**Sintesi geomorfologica:** Paesaggio pianeggiante



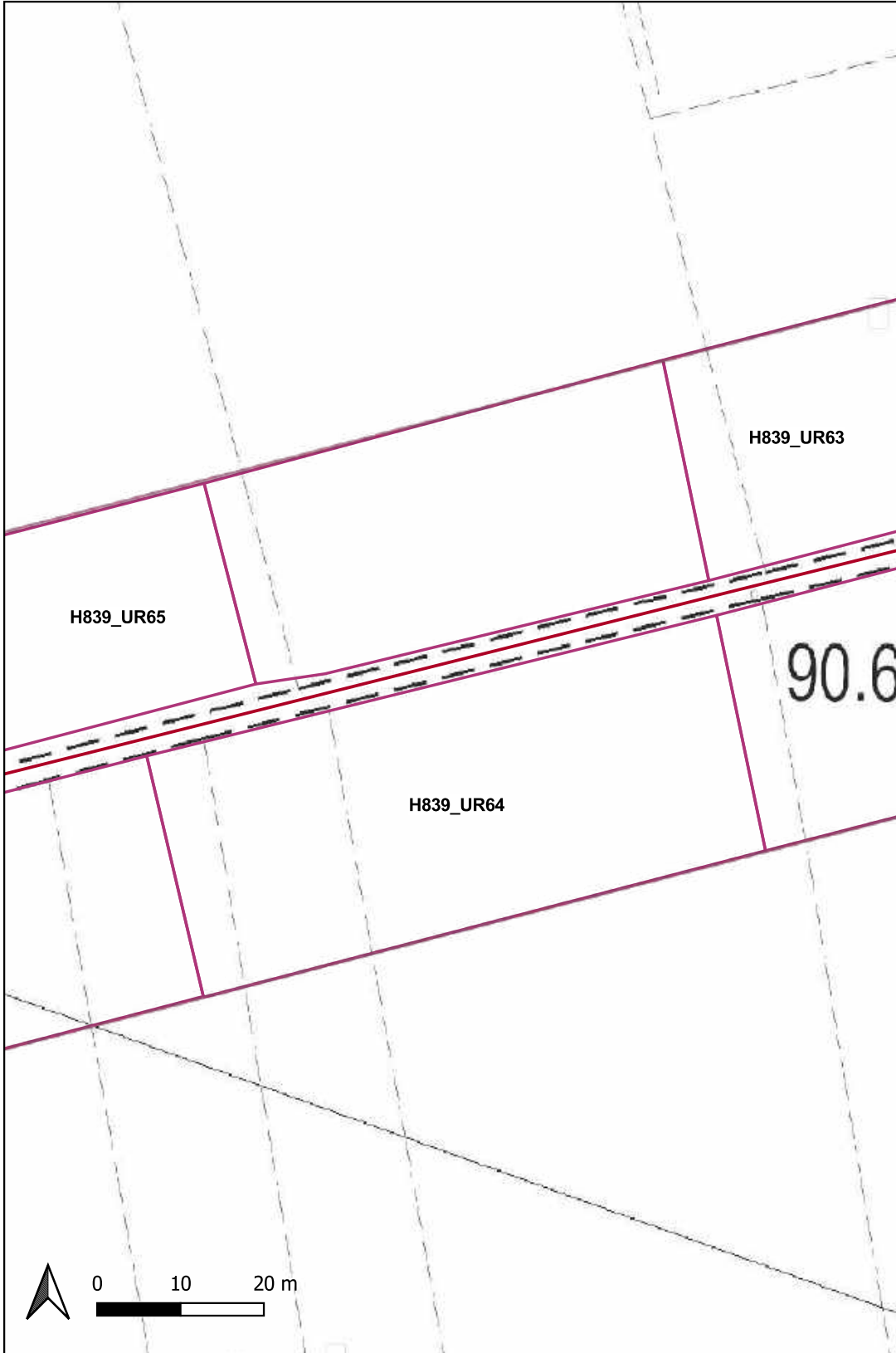
# Ricognizione a3ced3ae939f475c895eac3b1c019cf3

## Unità di ricognizione H839\_UR64 - Data 2023/12/07

Visibilità del suolo: 5

**Copertura del suolo:** superficie agricola utilizzata - L'UR è caratterizzata dalla presenza di un frutteto che presenta la superficie agricola fresata e terreni arati attualmente non coltivati. Il suolo è ben visibile

**Sintesi geomorfologica:** Paesaggio pianeggiante



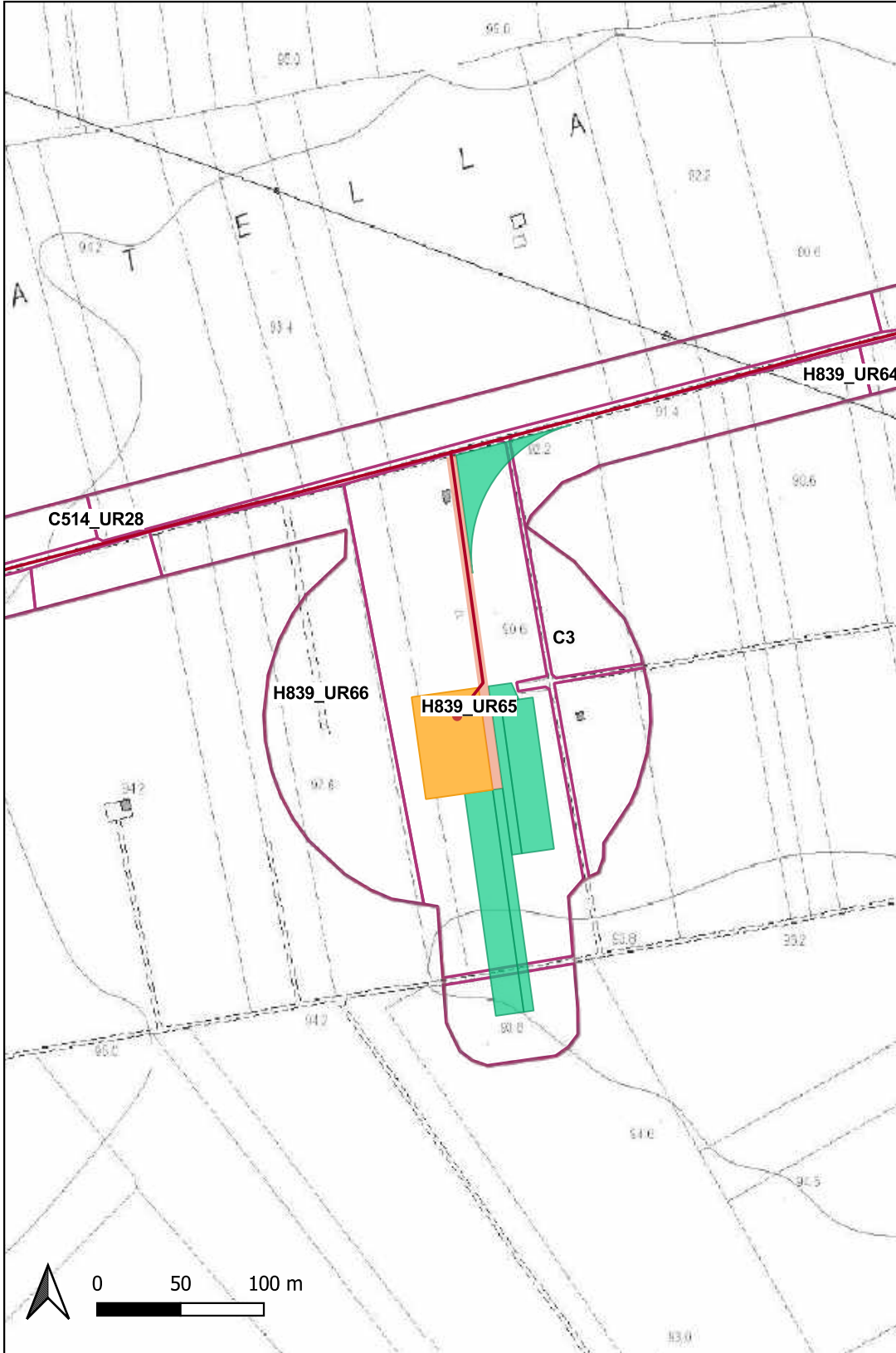


**Ricognizione a3ced3ae939f475c895eac3b1c019cf3**  
**Unità di ricognizione H839\_UR65 - Data 2023/12/07**

**Visibilità del suolo:** 3

**Copertura del suolo:** superficie agricola utilizzata - L'UR è caratterizzata dalla presenza di superfici arborate (uliveti, frutteti e vigneti); la superficie agricola è in buona parte ricoperta da fogliame, ramoscelli e vegetazione spontanea. Il suolo è sufficientemente visibile

**Sintesi geomorfologica:** Paesaggio pianeggiante





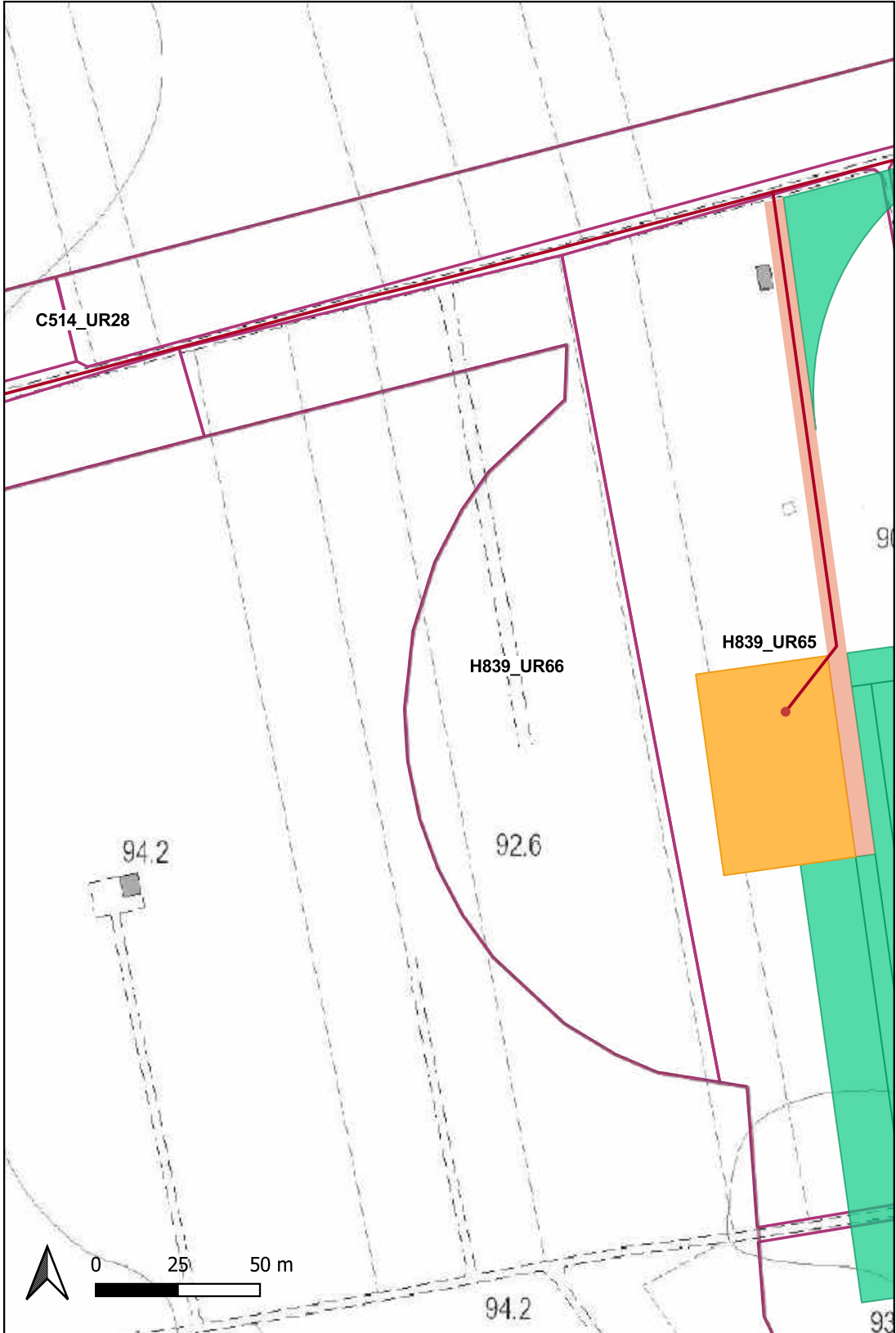
# Ricognizione a3ced3ae939f475c895eac3b1c019cf3

## Unità di ricognizione H839\_UR66 - Data 2023/12/07

Visibilità del suolo: 4

**Copertura del suolo:** superficie agricola utilizzata - L'UR è caratterizzata dalla presenza di vigneti; la superficie agricola, fresata, è caratterizzata dalla presenza di numerosi elementi lapidei di piccole e medie dimensioni e sporadico fogliame. Il suolo è ben visibile

**Sintesi geomorfologica:** Paesaggio pianeggiante





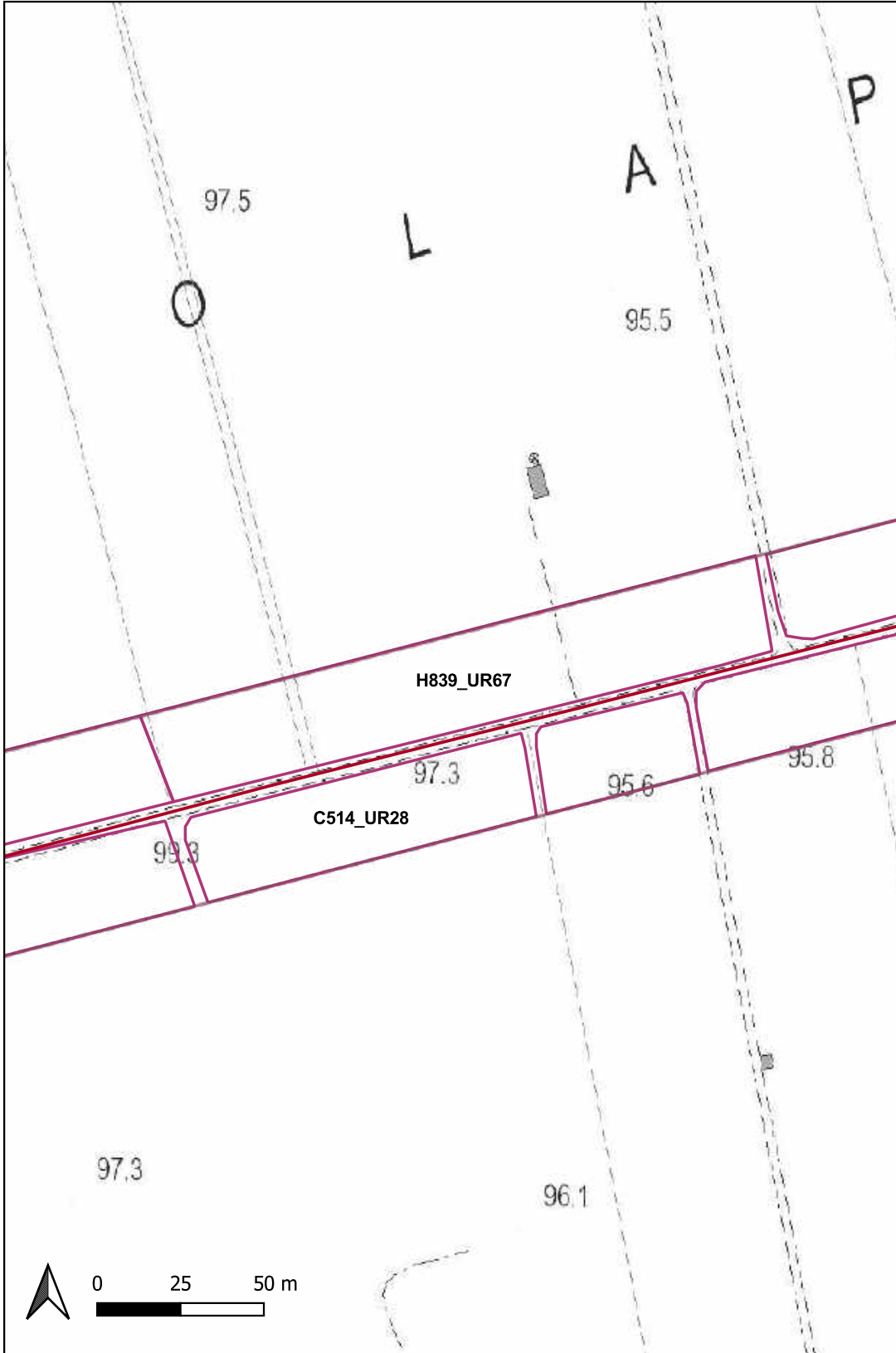
# Ricognizione a3ced3ae939f475c895eac3b1c019cf3

## Unità di ricognizione H839\_UR67 - Data 2023/12/07

Visibilità del suolo: 4

Copertura del suolo: superficie agricola utilizzata - L'UR presenta la superficie agricola arata, attualmente non coltivata, con la presenza in superficie di sporadica vegetazione spontanea. Il suolo è ben visibile

Sintesi geomorfologica: Paesaggio pianeggiante





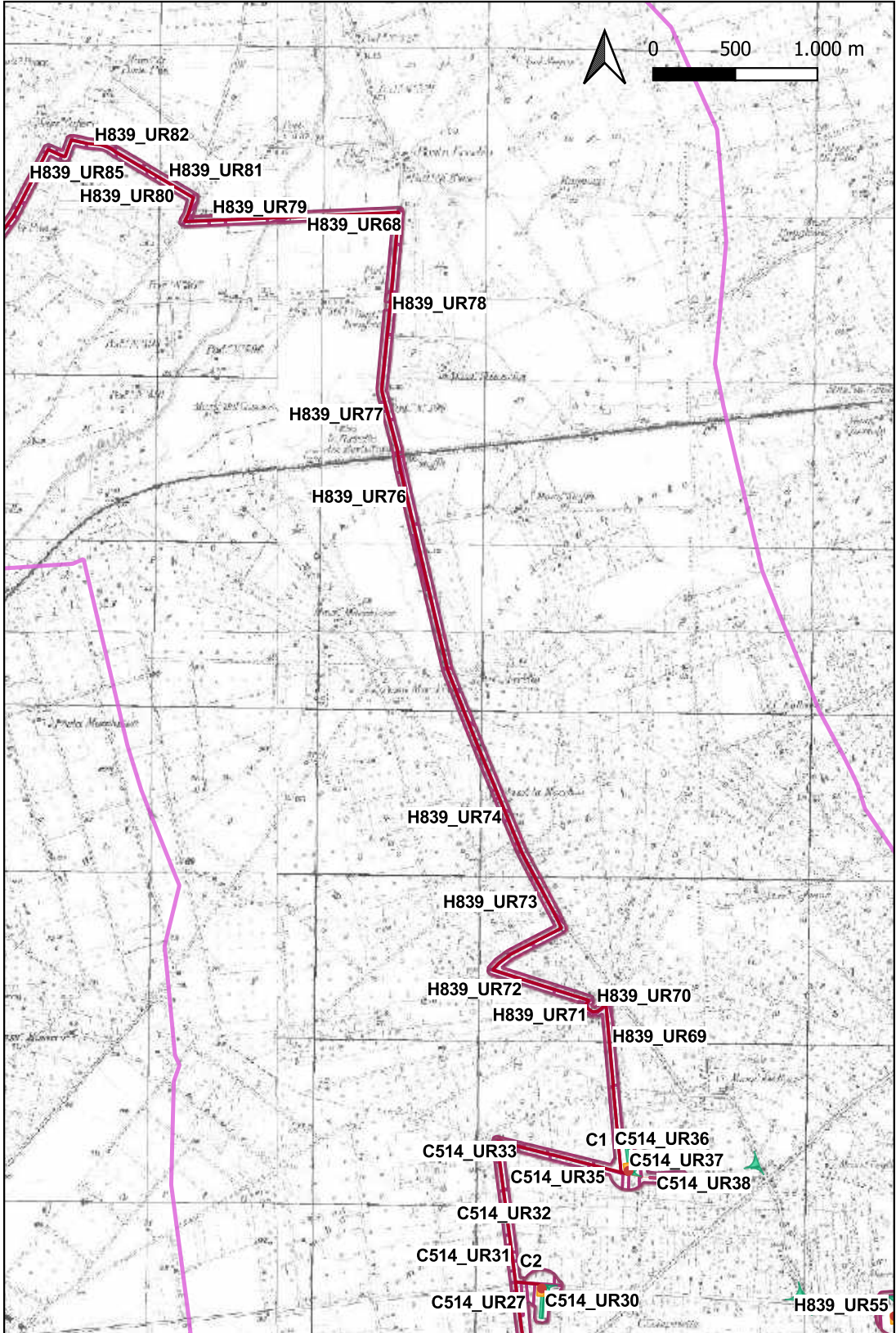
# Ricognizione a3ced3ae939f475c895eac3b1c019cf3

## Unità di ricognizione H839\_UR68 - Data 2023/12/09

Visibilità del suolo: 2

**Copertura del suolo:** superficie agricola utilizzata - L'UR presenta la superficie agricola in gran parte arborata (uliveti, frutteti e vigneti) e qualche terreno coltivato ad ortaggi; la superficie agricola è in gran parte ricoperta da vegetazione spontanea, fogliame, sterpaglie e ramoscelli. Il suolo non è ben visibile

Sintesi geomorfologica: Paesaggio pianeggiante



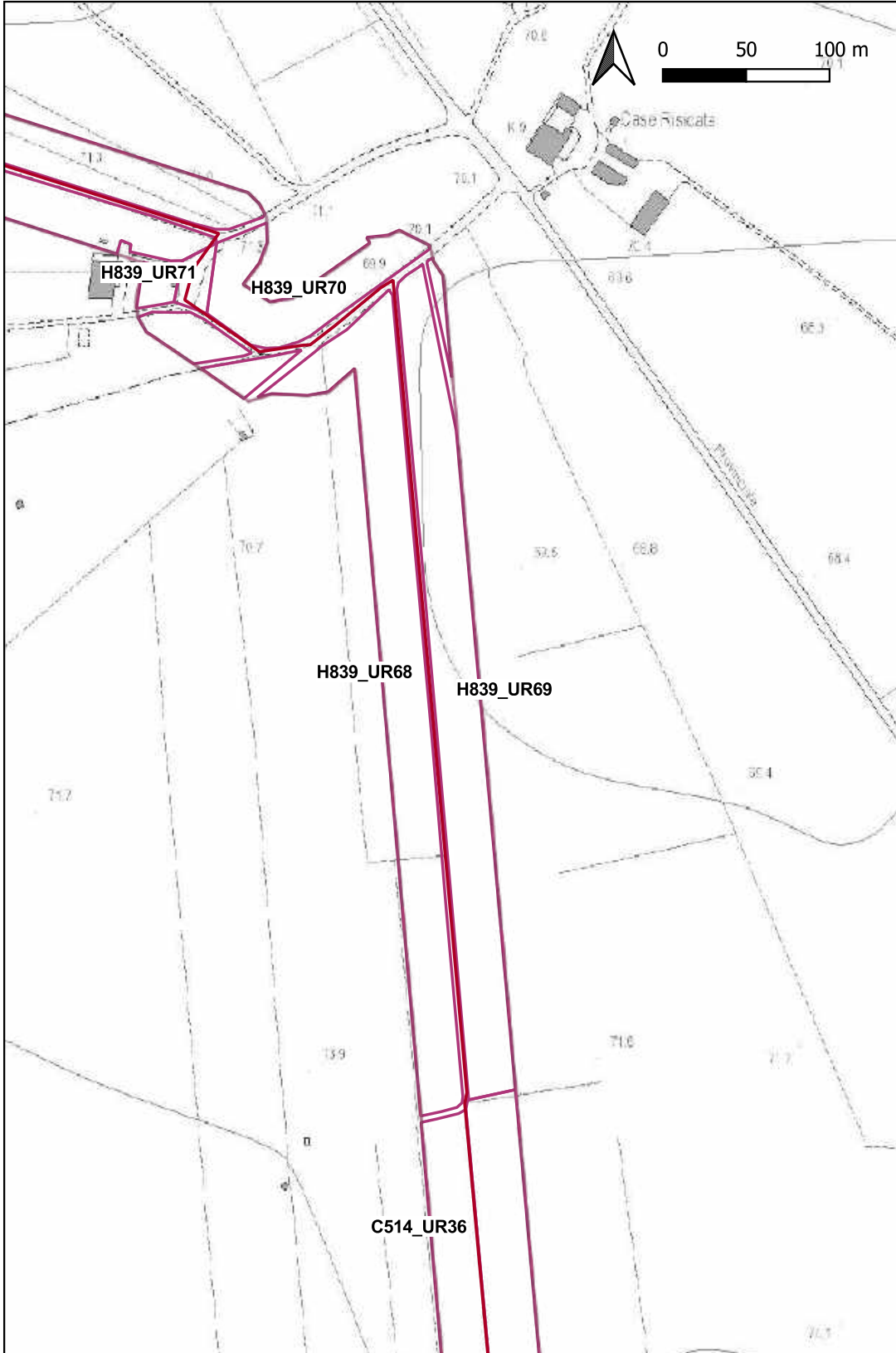


**Ricognizione a3ced3ae939f475c895eac3b1c019cf3**  
**Unità di ricognizione H839\_UR69 - Data 2023/12/09**

Visibilità del suolo: 1

Copertura del suolo: superficie agricola utilizzata - L'UR presenta la superficie agricola completamente ricoperta da stoppie, sterpaglie ed un fitto manto erboso. Il suolo non è visibile

Sintesi geomorfologica: Paesaggio pianeggiante



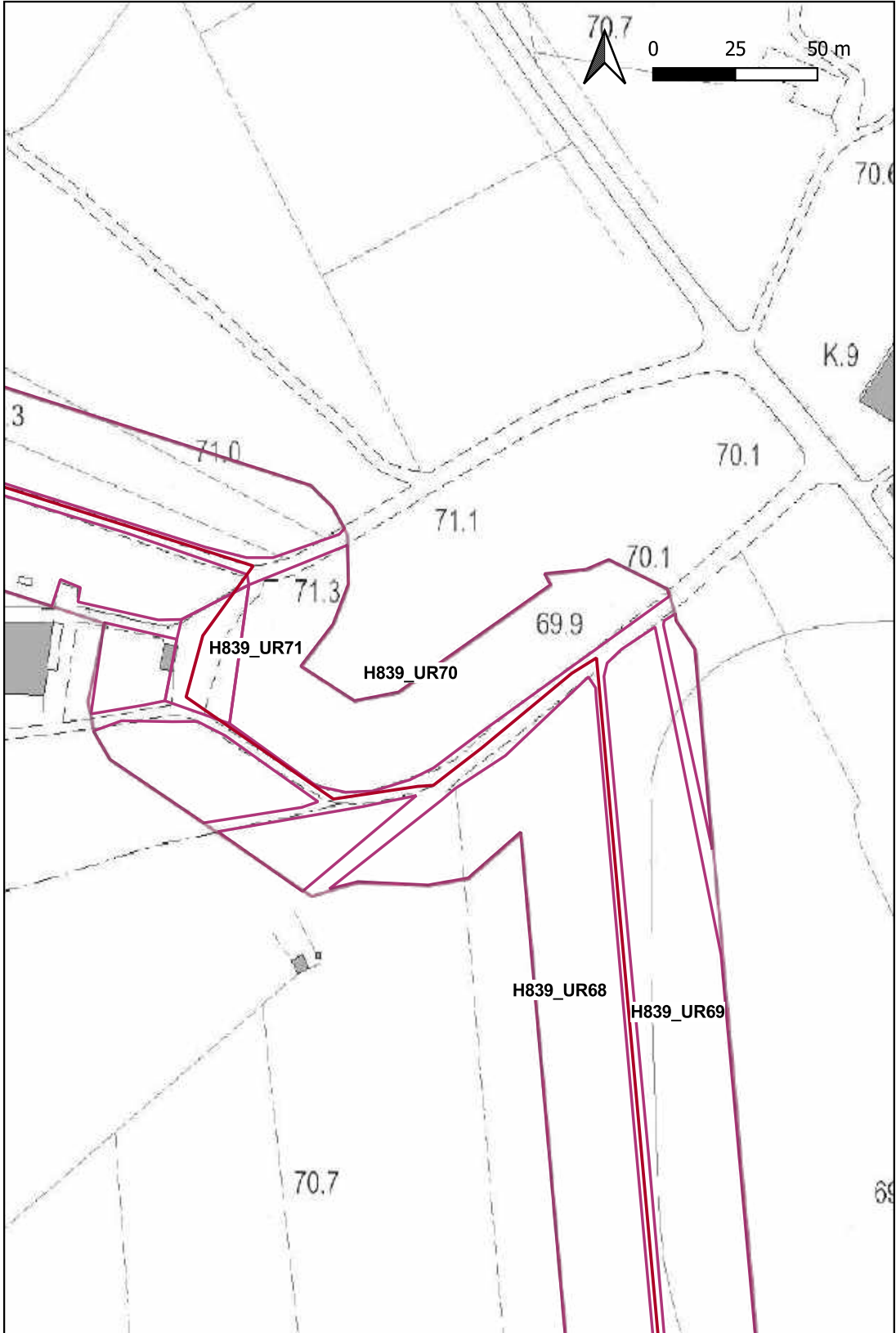


**Ricognizione a3ced3ae939f475c895eac3b1c019cf3**  
**Unità di ricognizione H839\_UR70 - Data 2023/12/09**

Visibilità del suolo: 1

**Copertura del suolo:** superficie boscata e ambiente seminaturale - L'UR presenta la superficie arborata e completamente ricoperta da sterpaglie, ramoscelli e vegetazione spontanea. Il suolo non è visibile

**Sintesi geomorfologica:** Paesaggio pianeggiante





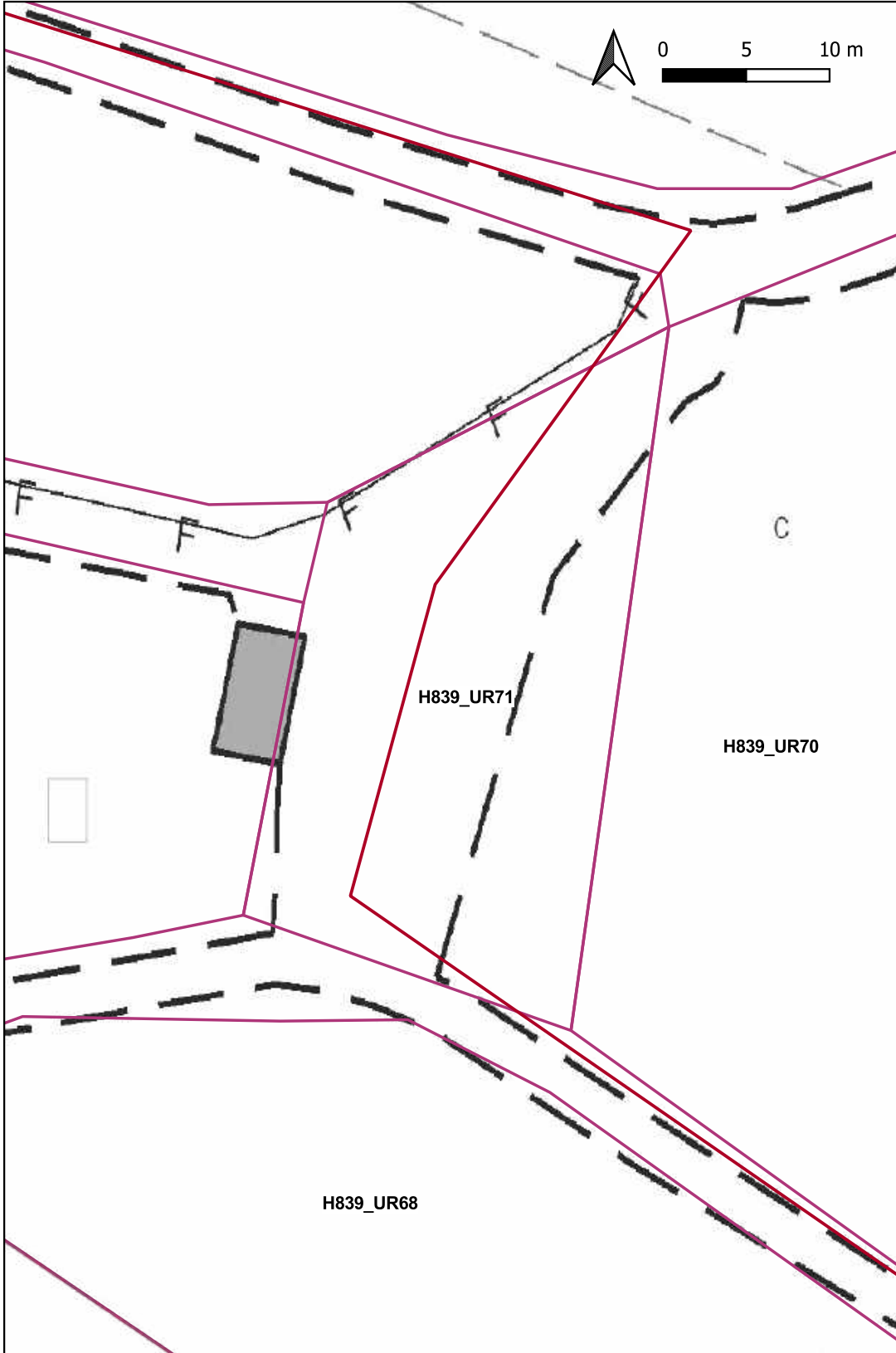


**Ricognizione a3ced3ae939f475c895eac3b1c019cf3**  
**Unità di ricognizione H839\_UR71 - Data 2023/12/09**

**Visibilità del suolo:** 0 (area non accessibile)

**Copertura del suolo:** superficie artificiale - L'UR è caratterizzata da una superficie edificata. L'area non è accessibile in quanto recintata

**Sintesi geomorfologica:** Paesaggio pianeggiante



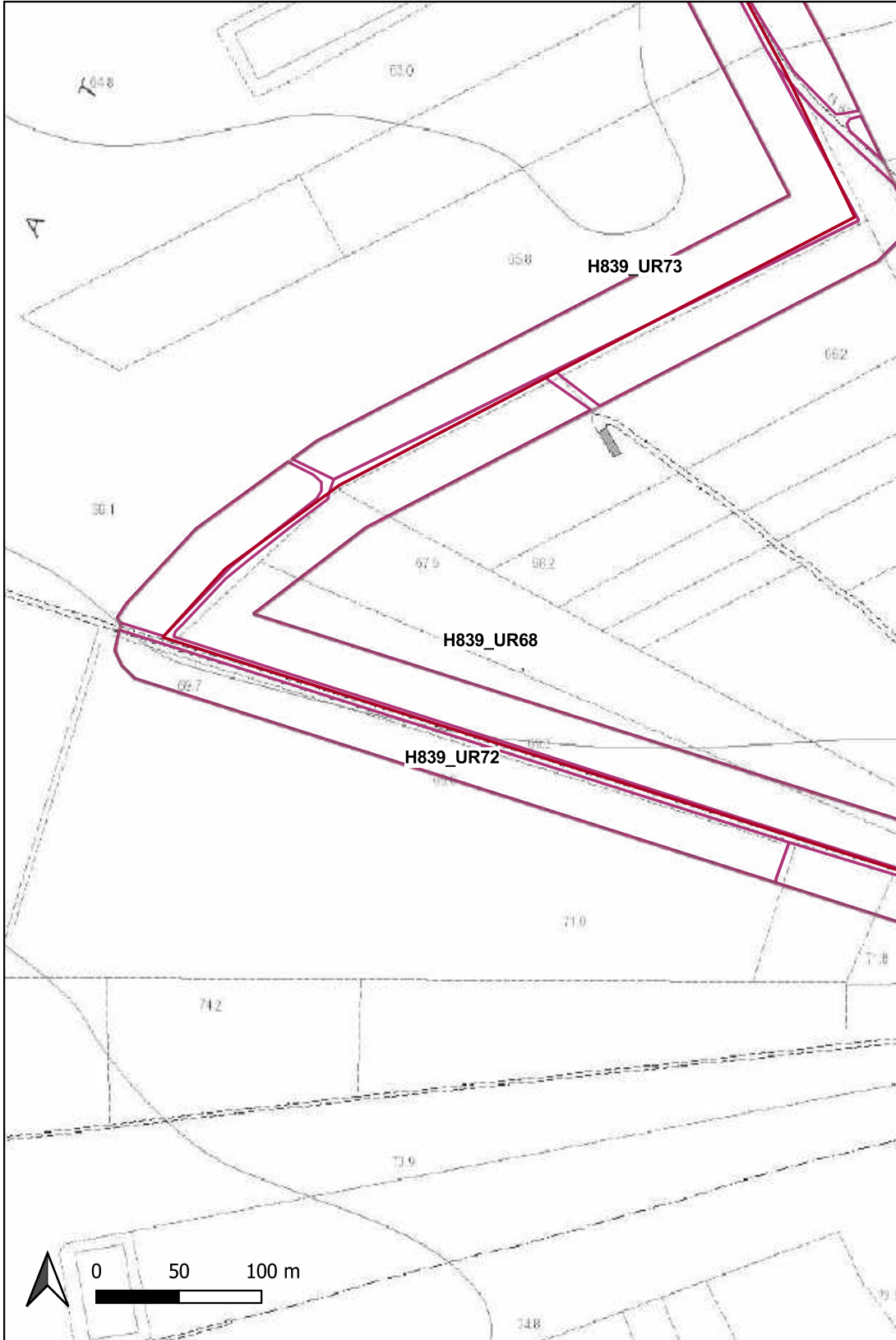


**Ricognizione a3ced3ae939f475c895eac3b1c019cf3**  
**Unità di ricognizione H839\_UR72 - Data 2023/12/09**

**Visibilità del suolo:** 5

**Copertura del suolo:** superficie agricola utilizzata - L'UR è caratterizzata dalla presenza di un uliveto di nuovo impianto; la superficie agricola è fresata con sporadica vegetazione spontanea. Nonostante la presenza di sporadica vegetazione spontanea, il suolo è ben visibile in quanto fresato

**Sintesi geomorfologica:** Paesaggio pianeggiante




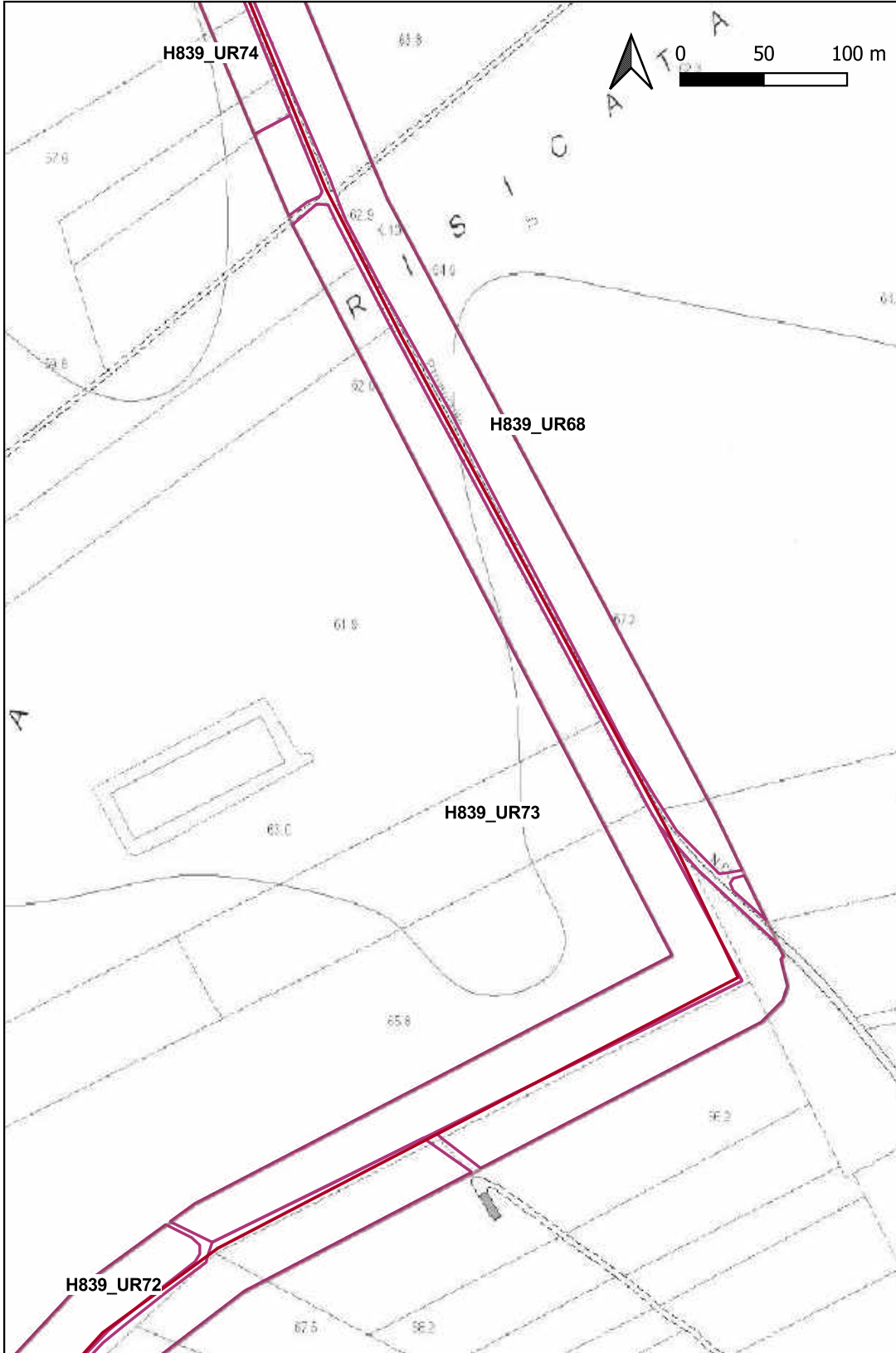


**Ricognizione a3ced3ae939f475c895eac3b1c019cf3**  
**Unità di ricognizione H839\_UR73 - Data 2023/12/09**

**Visibilità del suolo: 1**

**Copertura del suolo:** superficie agricola utilizzata - L'UR è caratterizzata da superfici in parte arborate (uliveti, frutteti e vigneti) ed in parte incolte; la superficie agricola risulta completamente ricoperta da vegetazione spontanea e stoppie, nel caso dei terreni incolti, da un fitto manto erboso, ramoscelli e sterpaglie nel caso dei terreni arborati. Il suolo non è visibile

**Sintesi geomorfologica:** Paesaggio pianeggiante



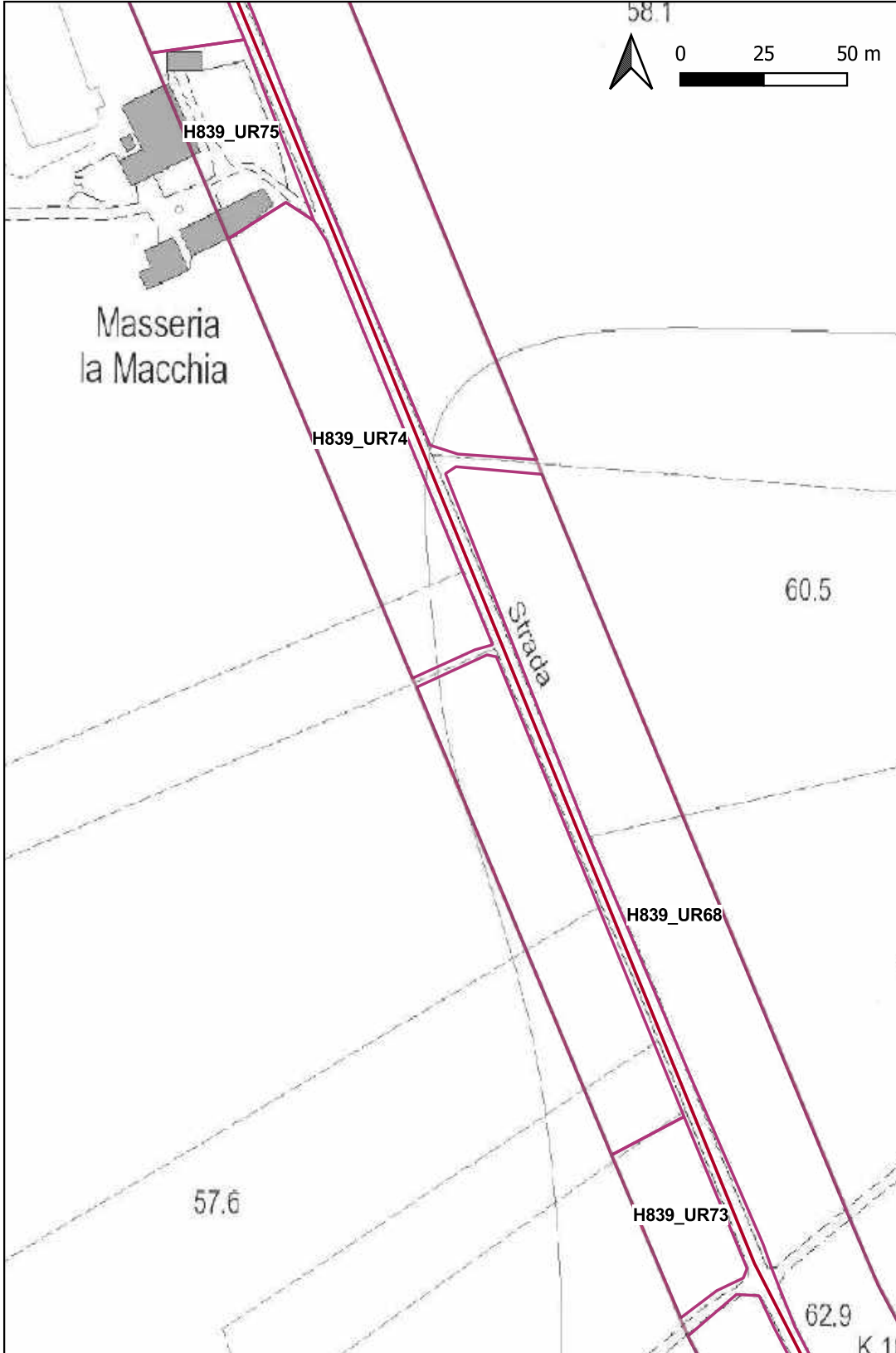


**Ricognizione a3ced3ae939f475c895eac3b1c019cf3**  
**Unità di ricognizione H839\_UR74 - Data 2023/12/09**

Visibilità del suolo: 3

**Copertura del suolo:** superficie agricola utilizzata - L'UR è caratterizzata da superfici arborate (uliveti, frutteti e vigneti); la superficie agricola risulta parzialmente ricoperta da sporadica vegetazione spontanea, fogliame e ramoscelli. Il suolo è sufficientemente visibile

**Sintesi geomorfologica:** Paesaggio pianeggiante





# Ricognizione a3ced3ae939f475c895eac3b1c019cf3

## Unità di ricognizione H839\_UR75 - Data 2023/12/09

Visibilità del suolo: 0 (area non accessibile)

Copertura del suolo: superficie artificiale - L'UR è caratterizzata da superfici edificate. L'area è inaccessibile in quanto recintata

Sintesi geomorfologica: Paesaggio pianeggiante





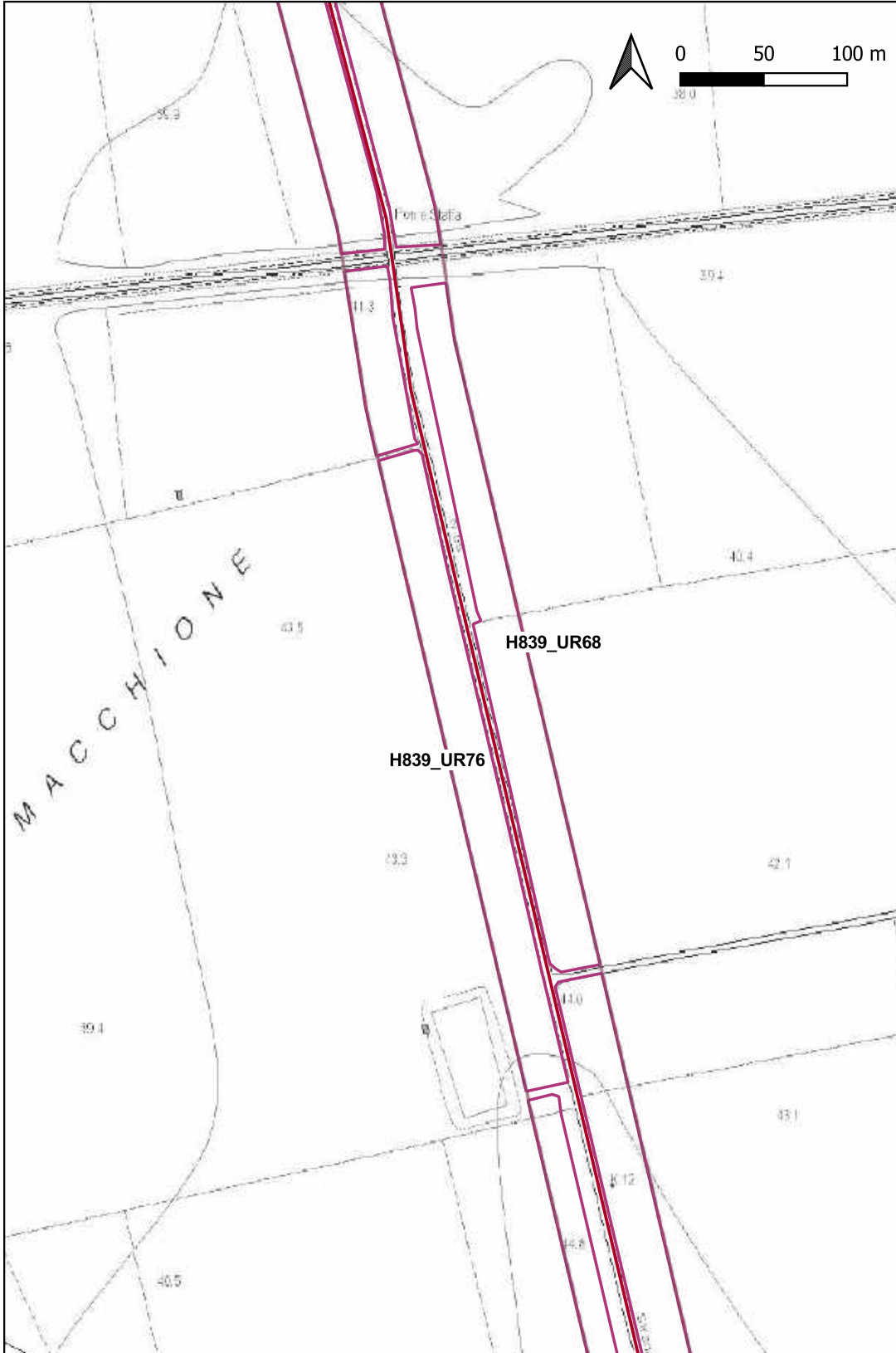
# Ricognizione a3ced3ae939f475c895eac3b1c019cf3

## Unità di ricognizione H839\_UR76 - Data 2023/12/09

Visibilità del suolo: 5

Copertura del suolo: superficie agricola utilizzata - L'UR presenta la superficie agricola fresata, attualmente non coltivata. Il suolo è ben visibile

Sintesi geomorfologica: Paesaggio pianeggiante





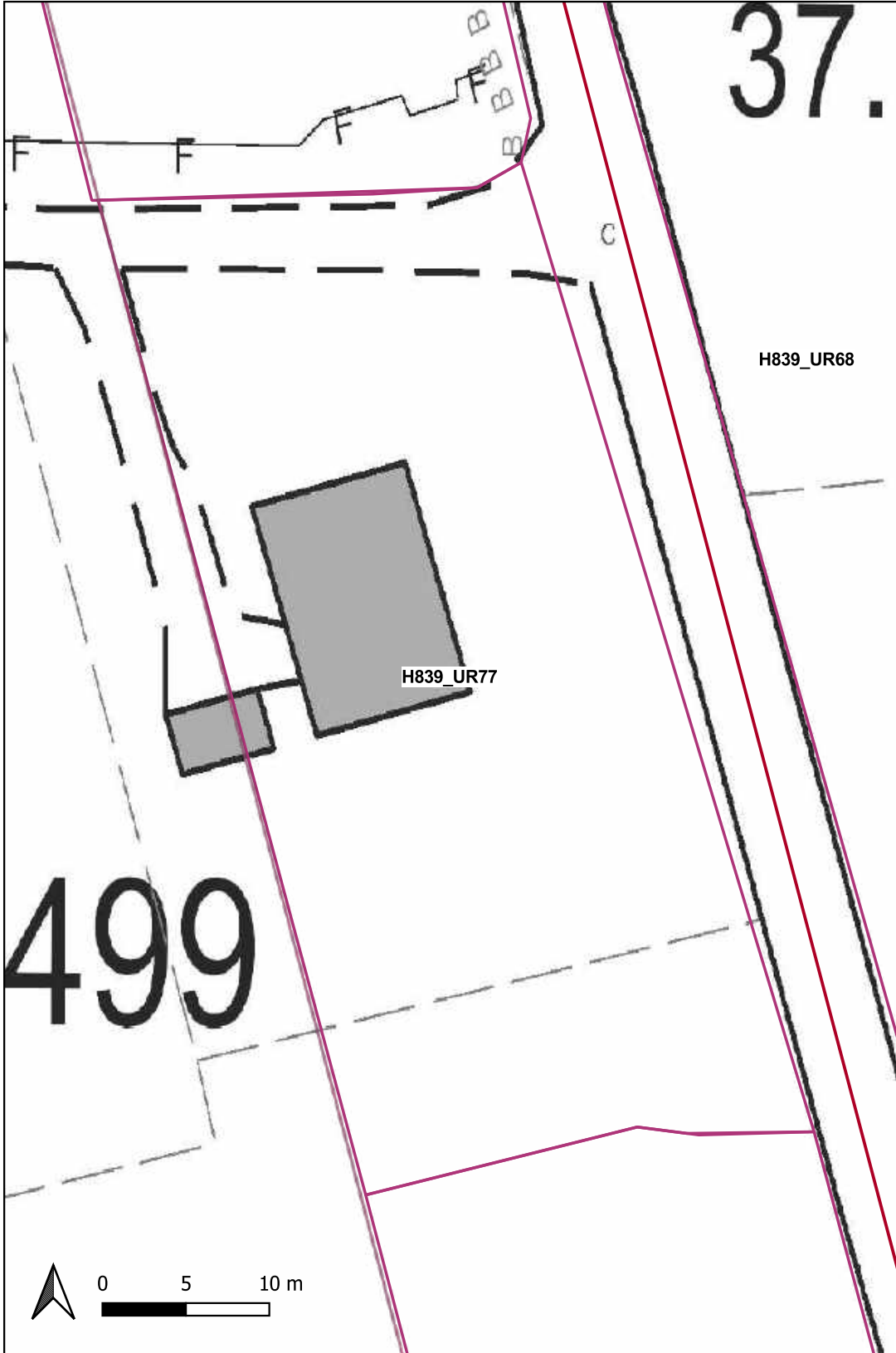
# Ricognizione a3ced3ae939f475c895eac3b1c019cf3

## Unità di ricognizione H839\_UR77 - Data 2023/12/09

Visibilità del suolo: 0 (area non accessibile)

Copertura del suolo: superficie artificiale - La superficie dell'UR è occupata da un fabbricato ed un vascone. L'area è inaccessibile

Sintesi geomorfologica: Paesaggio pianeggiante



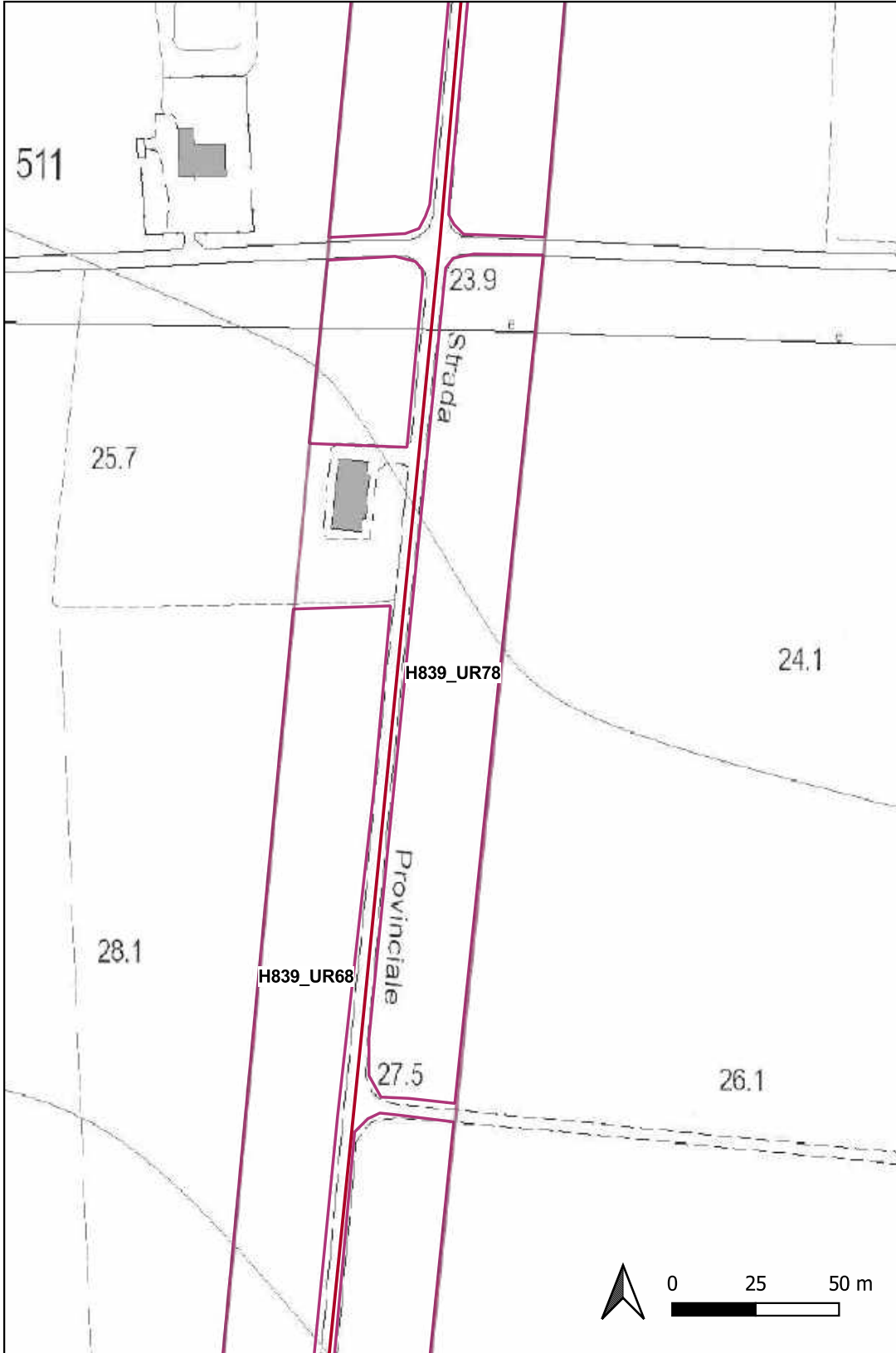


# Ricognizione a3ced3ae939f475c895eac3b1c019cf3 Unità di ricognizione H839\_UR78 - Data 2023/12/09

Visibilità del suolo: 5

Copertura del suolo: superficie agricola utilizzata - L'UR presenta la superficie agricola arata, attualmente non coltivata. Il suolo è ben visibile

Sintesi geomorfologica: Paesaggio pianeggiante







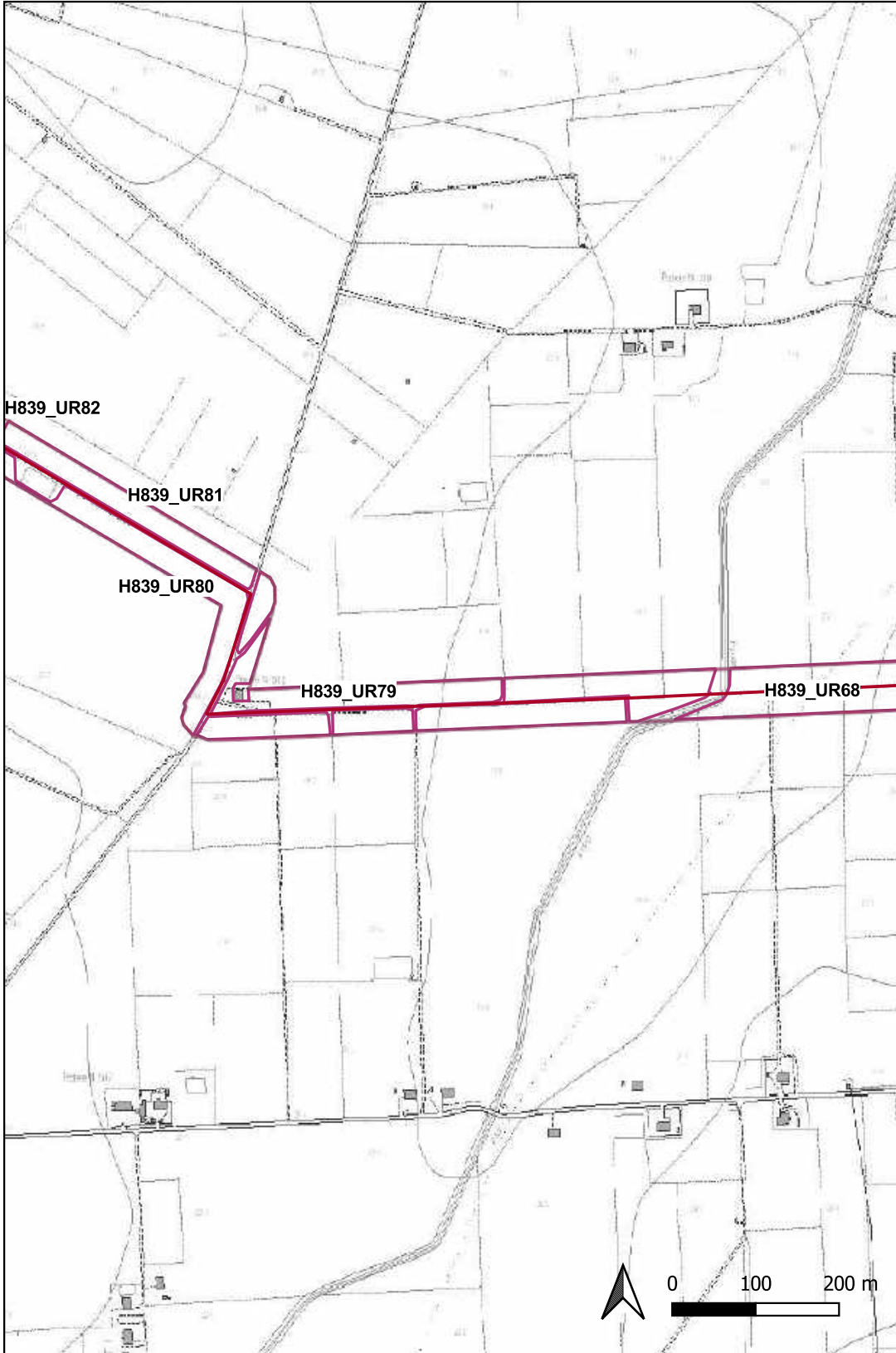
# Ricognizione a3ced3ae939f475c895eac3b1c019cf3

## Unità di ricognizione H839\_UR79 - Data 2023/12/10

Visibilità del suolo: 0 (area non accessibile)

Copertura del suolo: superficie agricola utilizzata - L'UR è caratterizzata da superfici arborate e/o coltivate, inaccessibili. L'area è inaccessibile

Sintesi geomorfologica: Paesaggio pianeggiante



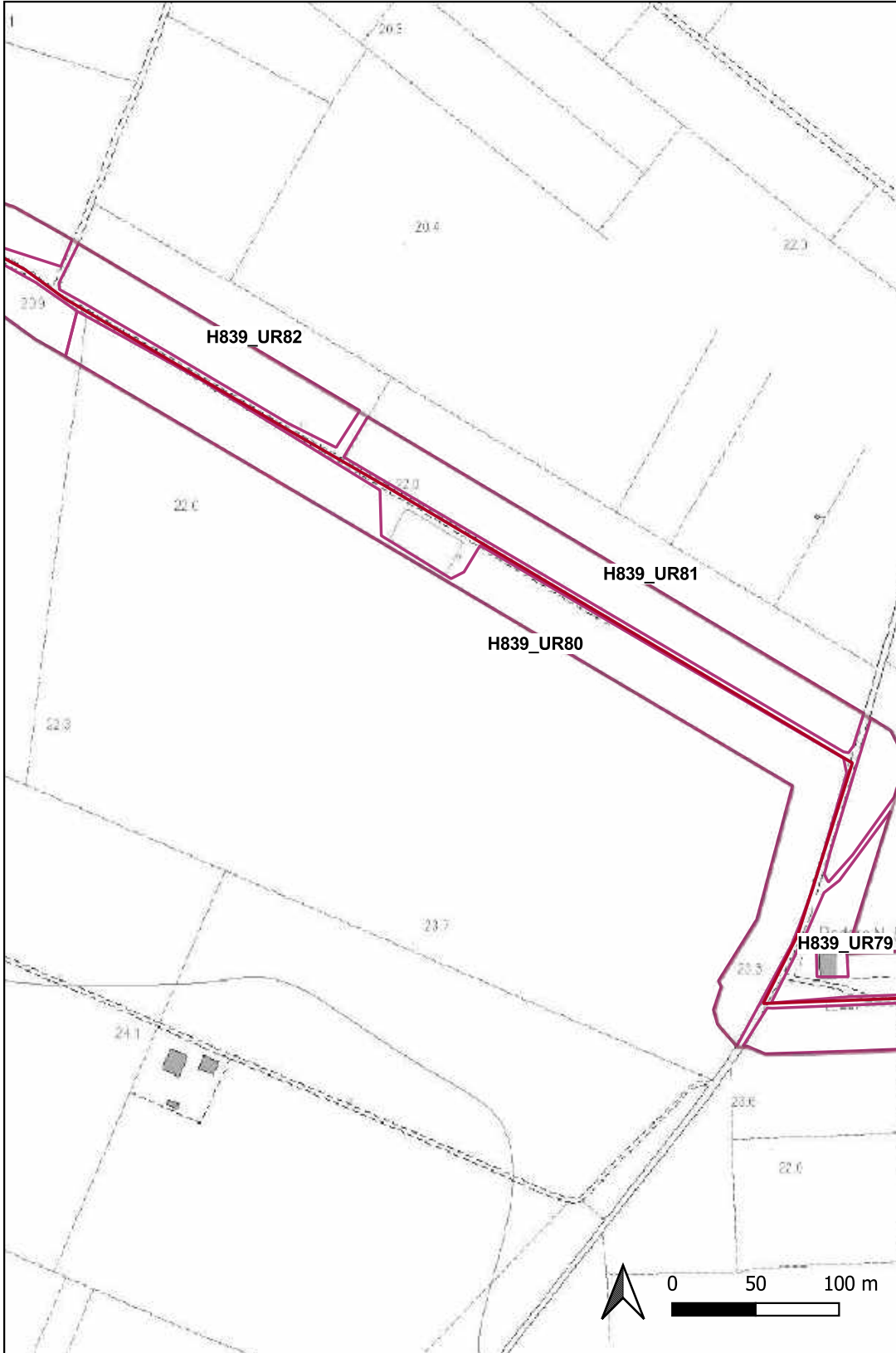


**Ricognizione a3ced3ae939f475c895eac3b1c019cf3**  
**Unità di ricognizione H839\_UR80 - Data 2023/12/10**

Visibilità del suolo: 5

Copertura del suolo: superficie agricola utilizzata - L'UR è caratterizzata da superfici arborate (uliveto), fresate e superfici fresate, non coltivate. Il suolo è ben visibile

Sintesi geomorfologica: Paesaggio pianeggiante





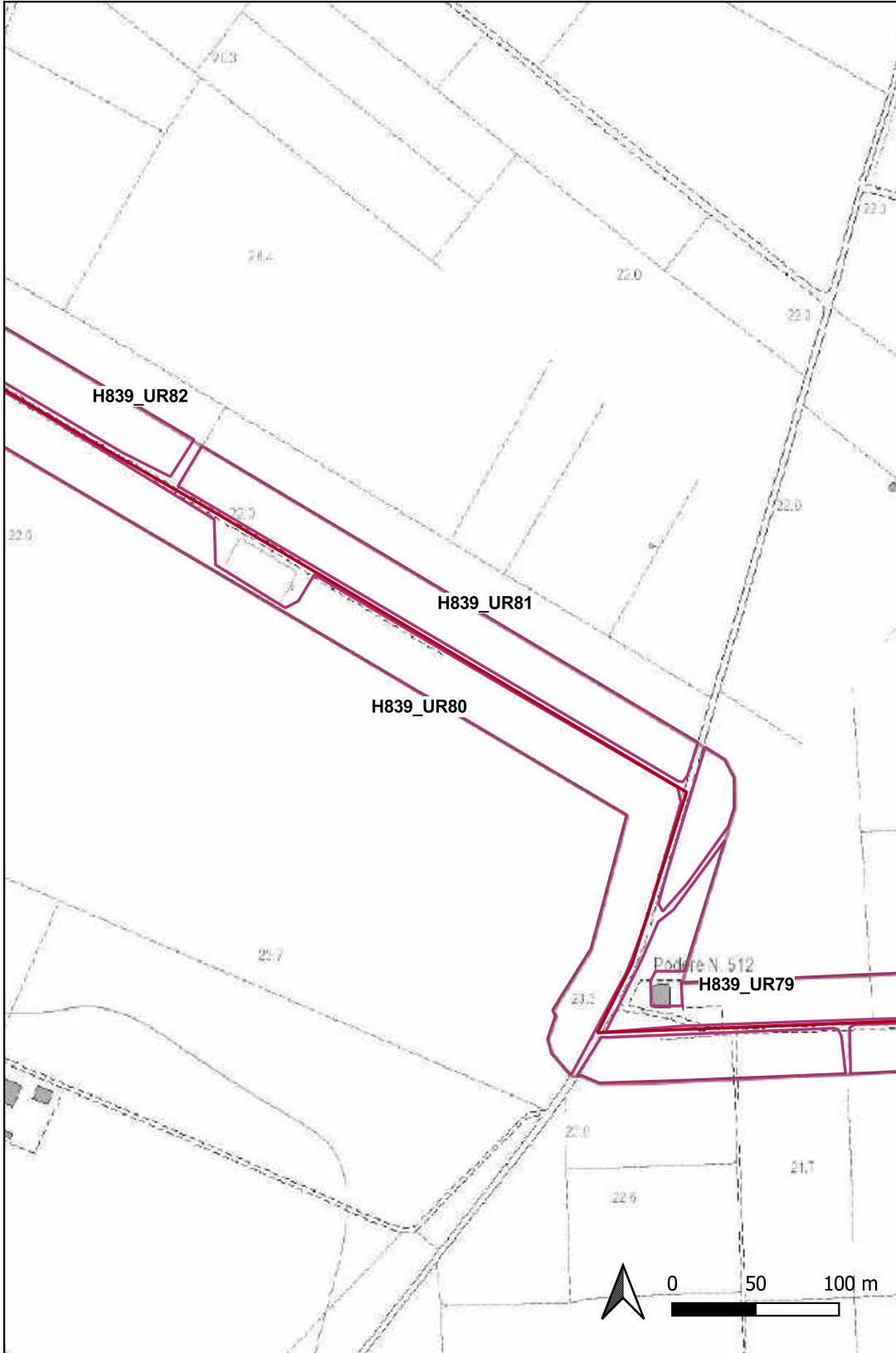
# Ricognizione a3ced3ae939f475c895eac3b1c019cf3

## Unità di ricognizione H839\_UR81 - Data 2023/12/10

Visibilità del suolo: 2

**Copertura del suolo:** superficie agricola utilizzata - L'UR è caratterizzata da superfici arborate (uliveti); la superficie agricola è in buona parte ricoperta da vegetazione spontanea e ramoscelli secchi. Il suolo non è ben visibile

**Sintesi geomorfologica:** Paesaggio pianeggiante



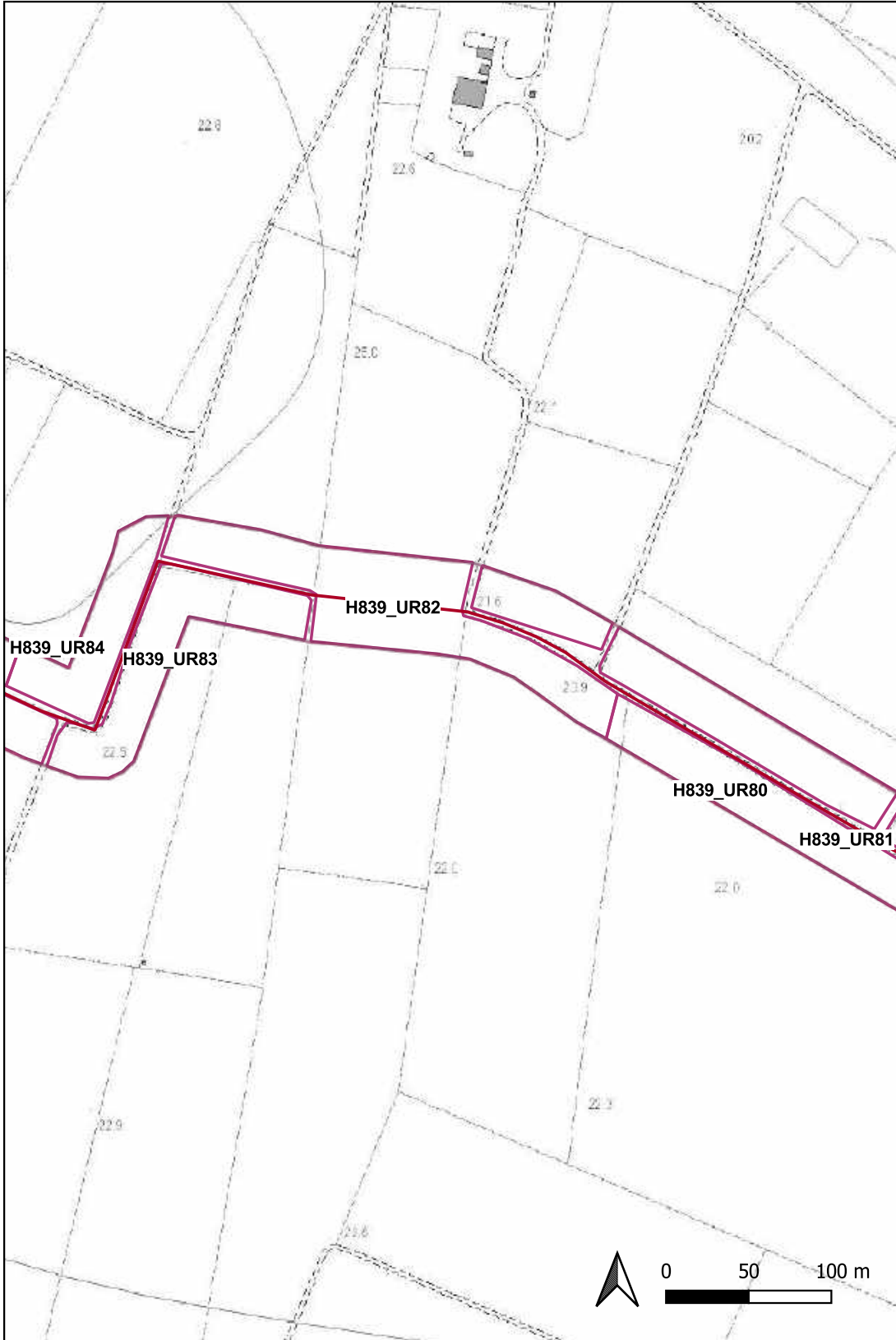


**Ricognizione a3ced3ae939f475c895eac3b1c019cf3**  
**Unità di ricognizione H839\_UR82 - Data 2023/12/10**

Visibilità del suolo: 4

**Copertura del suolo:** superficie agricola utilizzata - L'UR è caratterizzata da superfici arborate (vigneti), caratterizzate dalla presenza di sporadica vegetazione spontanea e fogliame, e seminativi con piante di grano in crescita. Il suolo è abbastanza ben visibile

**Sintesi geomorfologica:** Paesaggio pianeggiante





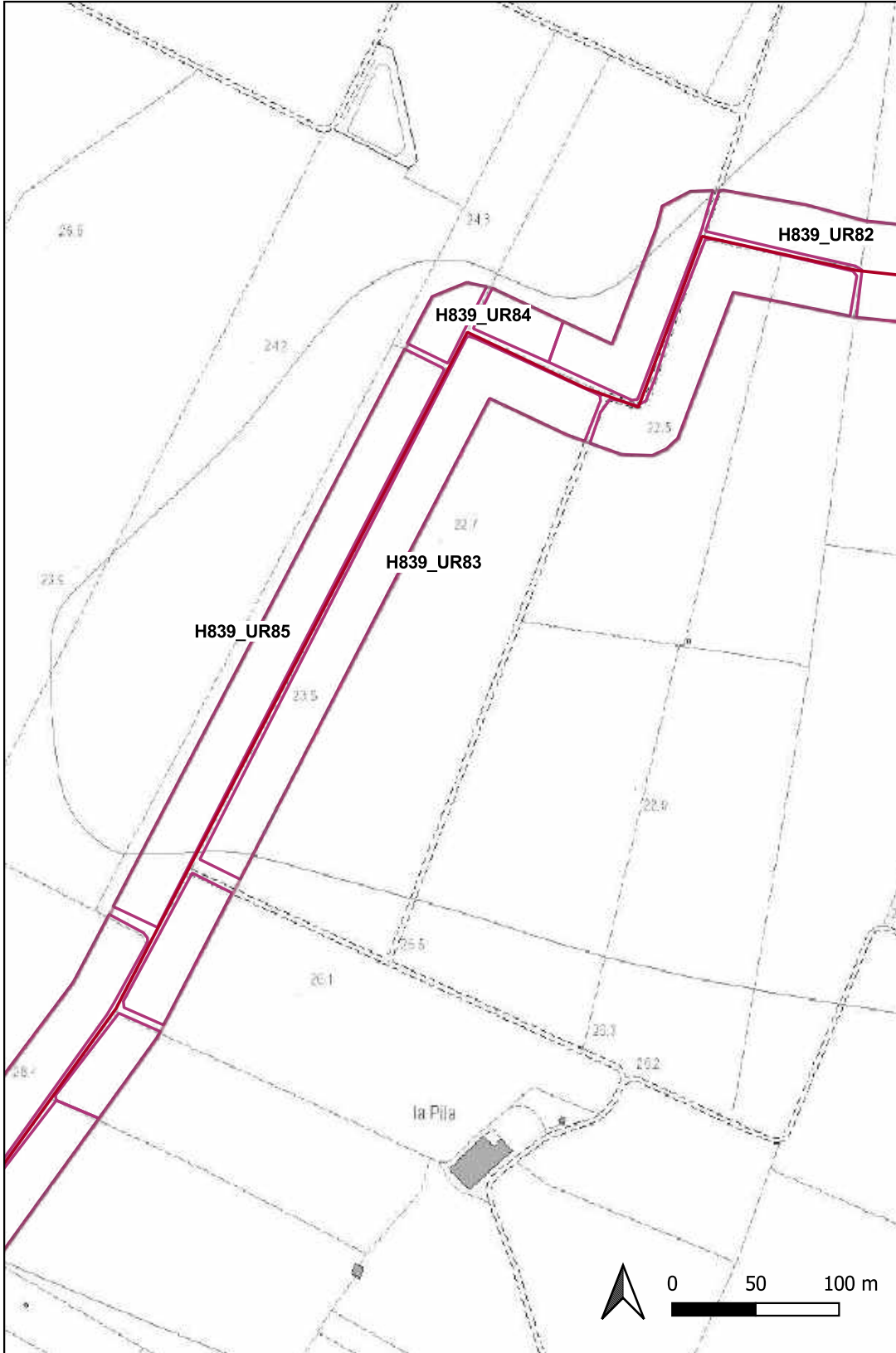
# Ricognizione a3ced3ae939f475c895eac3b1c019cf3

## Unità di ricognizione H839\_UR83 - Data 2023/12/10

Visibilità del suolo: 3

**Copertura del suolo:** superficie agricola utilizzata - L'UR è caratterizzata dalla presenza di vigneti; le superfici dei terreni sono in buona parte ricoperte da vegetazione spontanea, fougami e ramoscelli secchi. Il suolo non è ben visibile

**Sintesi geomorfologica:** Paesaggio pianeggiante



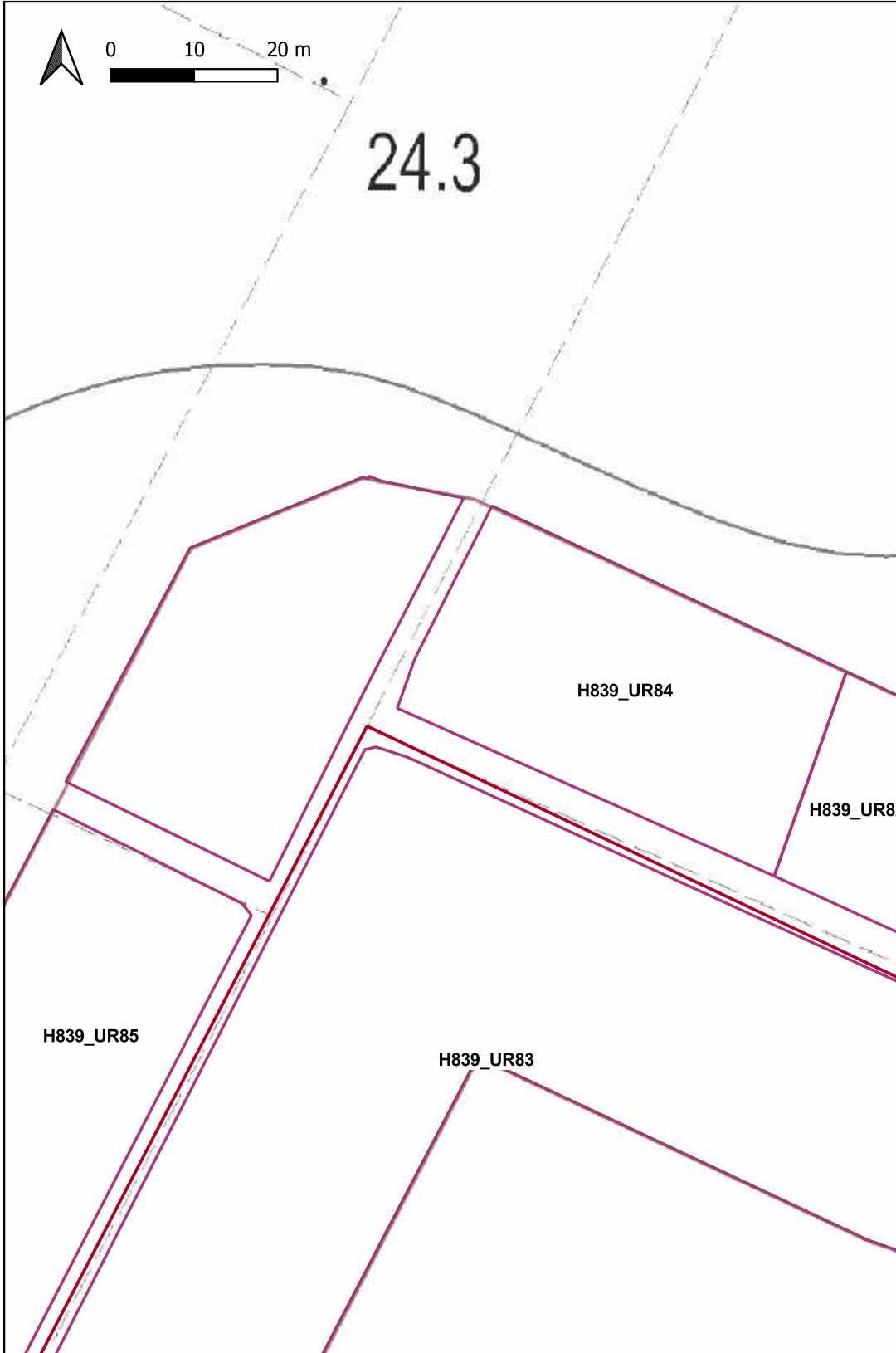
# Ricognizione a3ced3ae939f475c895eac3b1c019cf3

## Unità di ricognizione H839\_UR84 - Data 2023/12/10

Visibilità del suolo: 1

**Copertura del suolo:** superficie agricola utilizzata - L'UR è caratterizzata dalla presenza di frutteti; la superficie agricola è completamente ricoperta da un fitto manto erboso. Il suolo non è visibile

Sintesi geomorfologica: Paesaggio pianeggiante



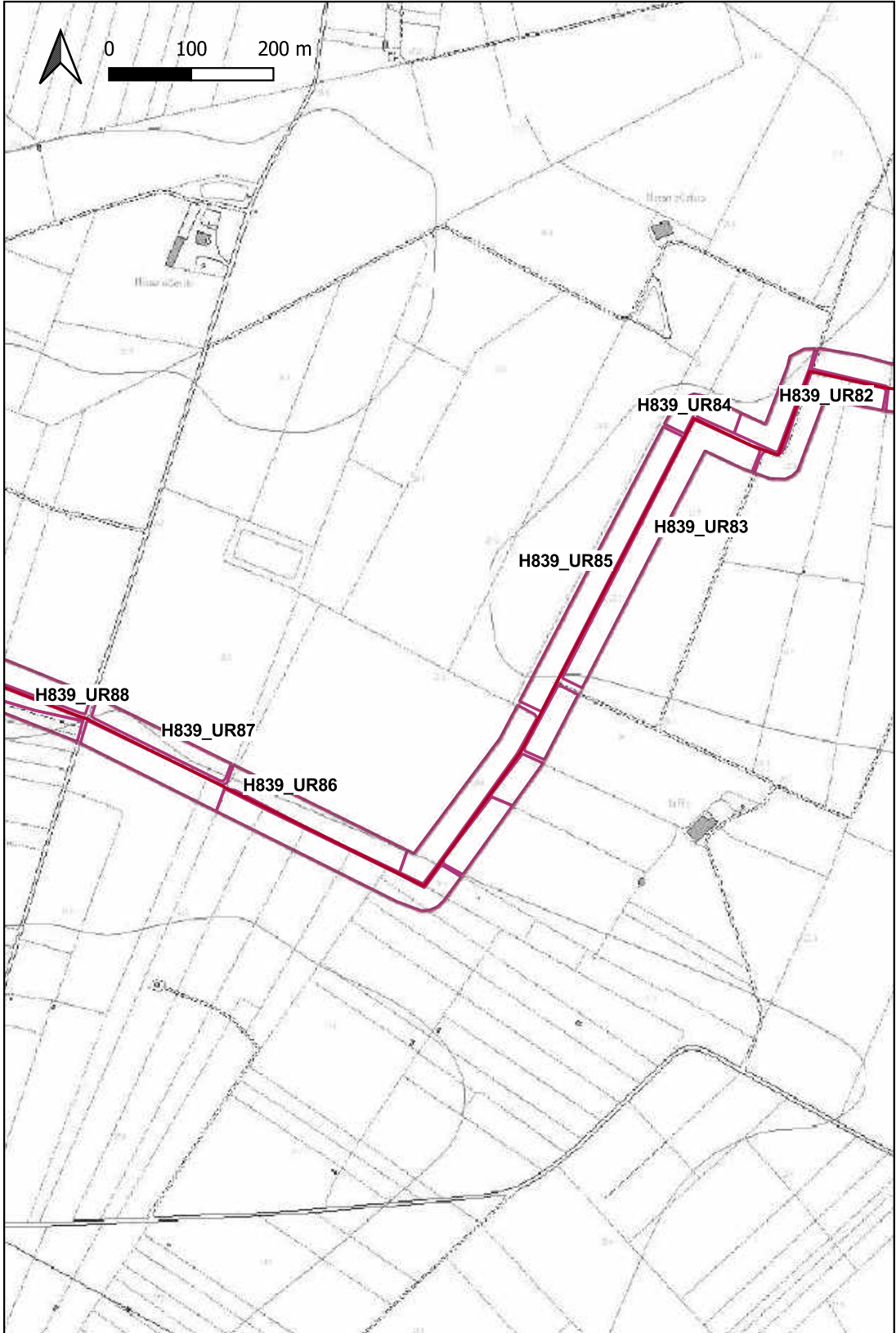


**Ricognizione a3ced3ae939f475c895eac3b1c019cf3**  
**Unità di ricognizione H839\_UR85 - Data 2023/12/10**

**Visibilità del suolo:** 4

**Copertura del suolo:** superficie agricola utilizzata - L'UR è caratterizzata dalla presenza di vigneti e terreni arati; sulla superficie agricola è presente fogliame e sporadici ramoscelli nel caso dei vigneti, mentre i terreni arati vedono in superficie rami secchi e sporadica vegetazione spontanea. Il suolo è ben visibile

**Sintesi geomorfologica:** Paesaggio pianeggiante





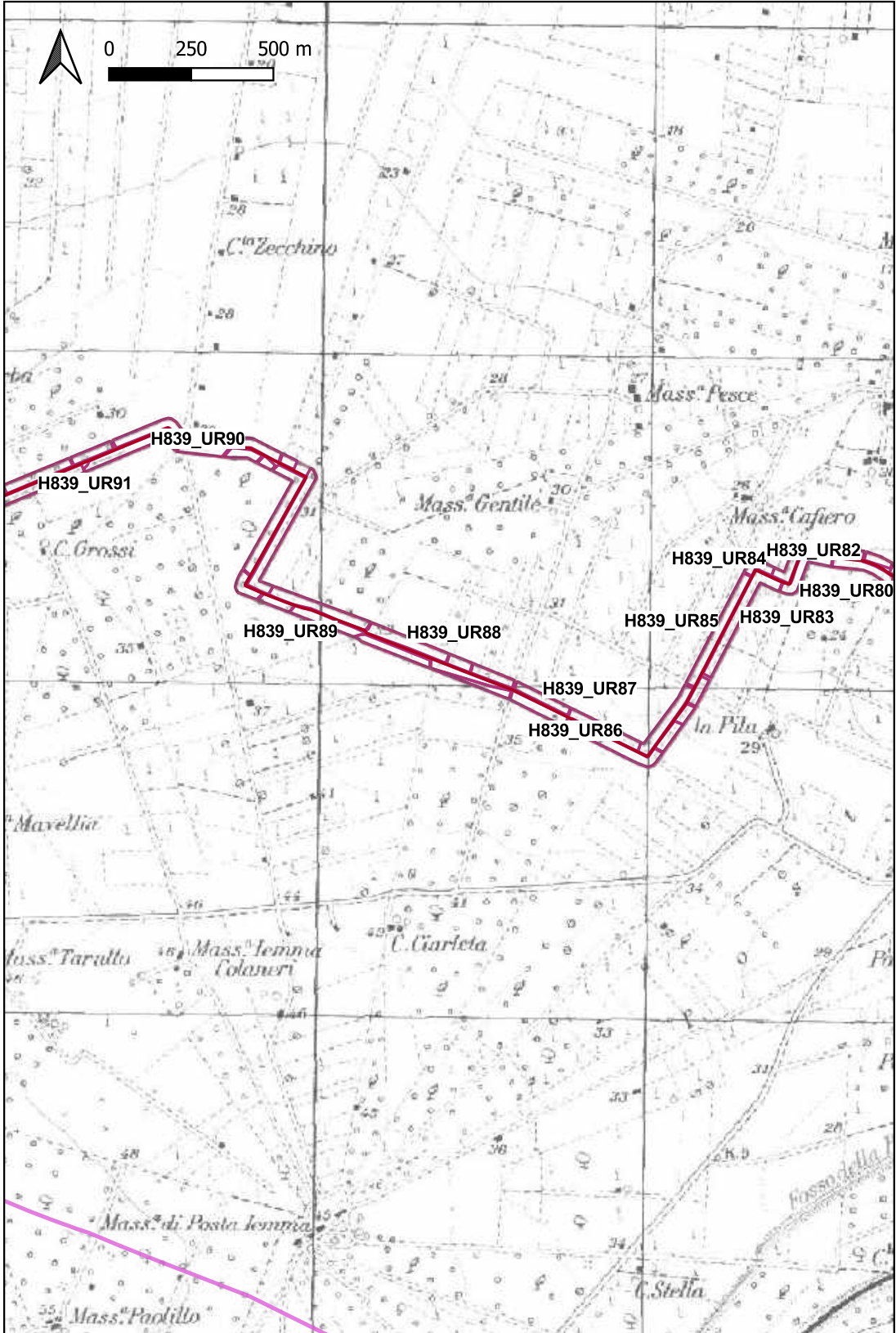
# Ricognizione a3ced3ae939f475c895eac3b1c019cf3

## Unità di ricognizione H839\_UR86 - Data 2023/12/10

Visibilità del suolo: 1

**Copertura del suolo:** superficie agricola utilizzata - L'UR è caratterizzata prevalentemente da superfici arborate (uliveti, frutteti e vigneti) e terreni incolti; la superficie agricola è completamente ricoperta da vegetazione spontanea, fogliame, sterpaglie e ramoscelli secchi. Il suolo non è visibile.

Sintesi geomorfologica: Paesaggio pianeggiante





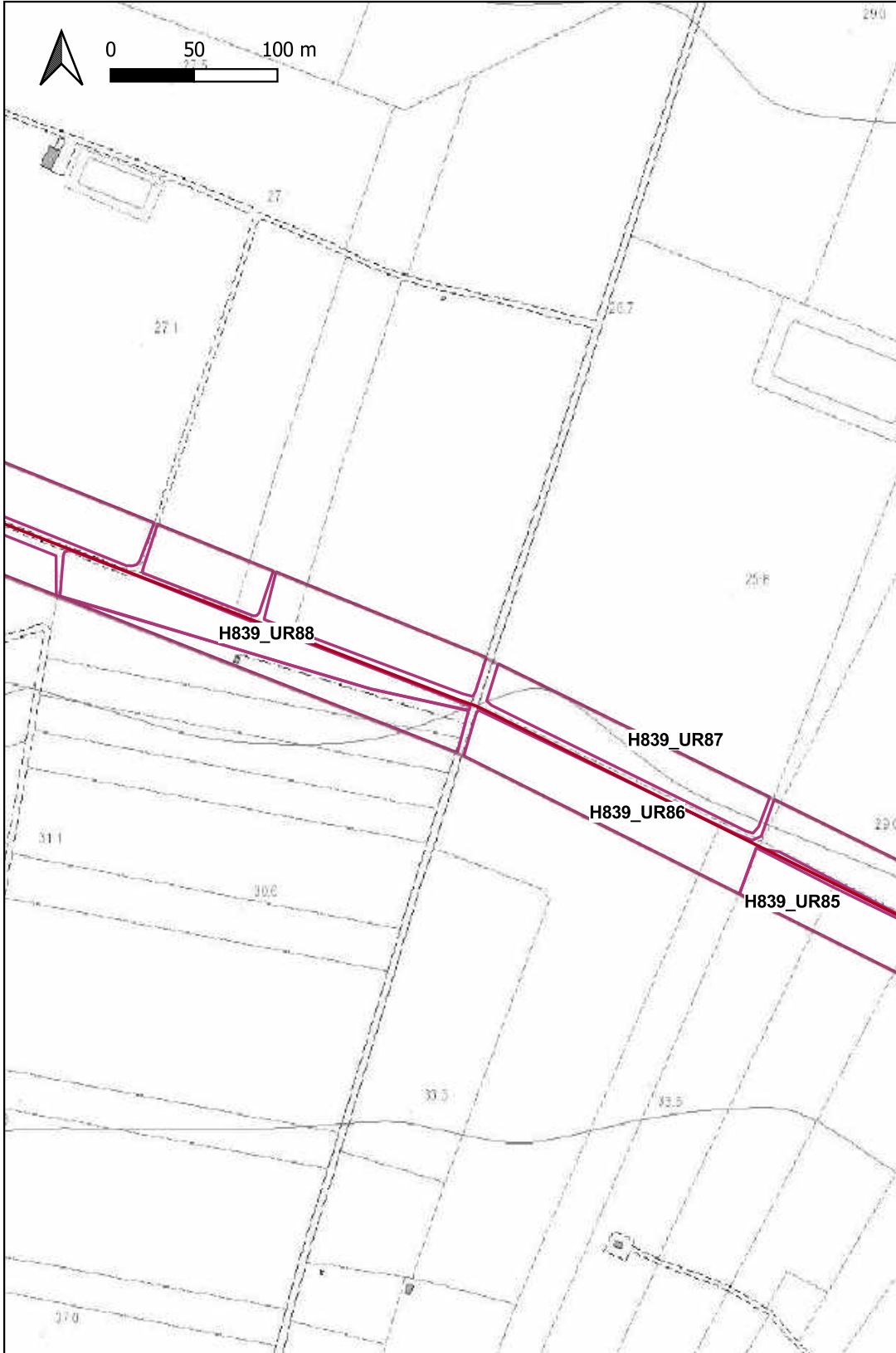


**Ricognizione a3ced3ae939f475c895eac3b1c019cf3**  
**Unità di ricognizione H839\_UR87 - Data 2023/12/10**

**Visibilità del suolo:** 3

**Copertura del suolo:** superficie agricola utilizzata - L'UR è occupata esclusivamente da vigneti; la superficie agricola è caratterizzata, in minima parte, dalla presenza di sporadica vegetazione spontanea, fogliame poco diffuso e ramoscelli secchi. Il suolo è sufficientemente visibile

**Sintesi geomorfologica:** Paesaggio pianeggiante





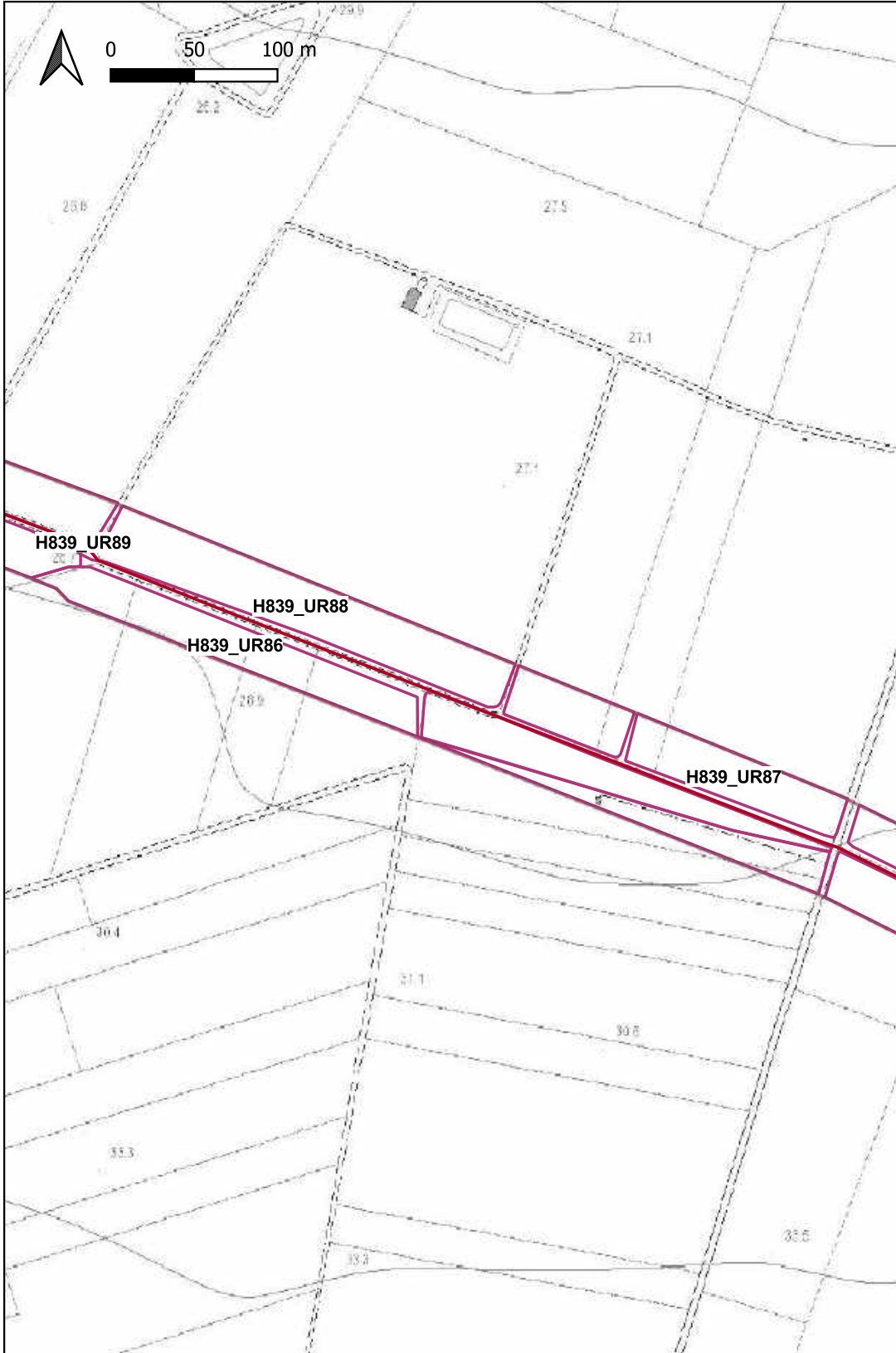
# Ricognizione a3ced3ae939f475c895eac3b1c019cf3

## Unità di ricognizione H839\_UR88 - Data 2023/12/10

Visibilità del suolo: 5

Copertura del suolo: superficie agricola utilizzata - L'UR presenta la superficie agricola fresata, attualmente non coltivata. Il suolo è ben visibile

Sintesi geomorfologica: Paesaggio pianeggiante





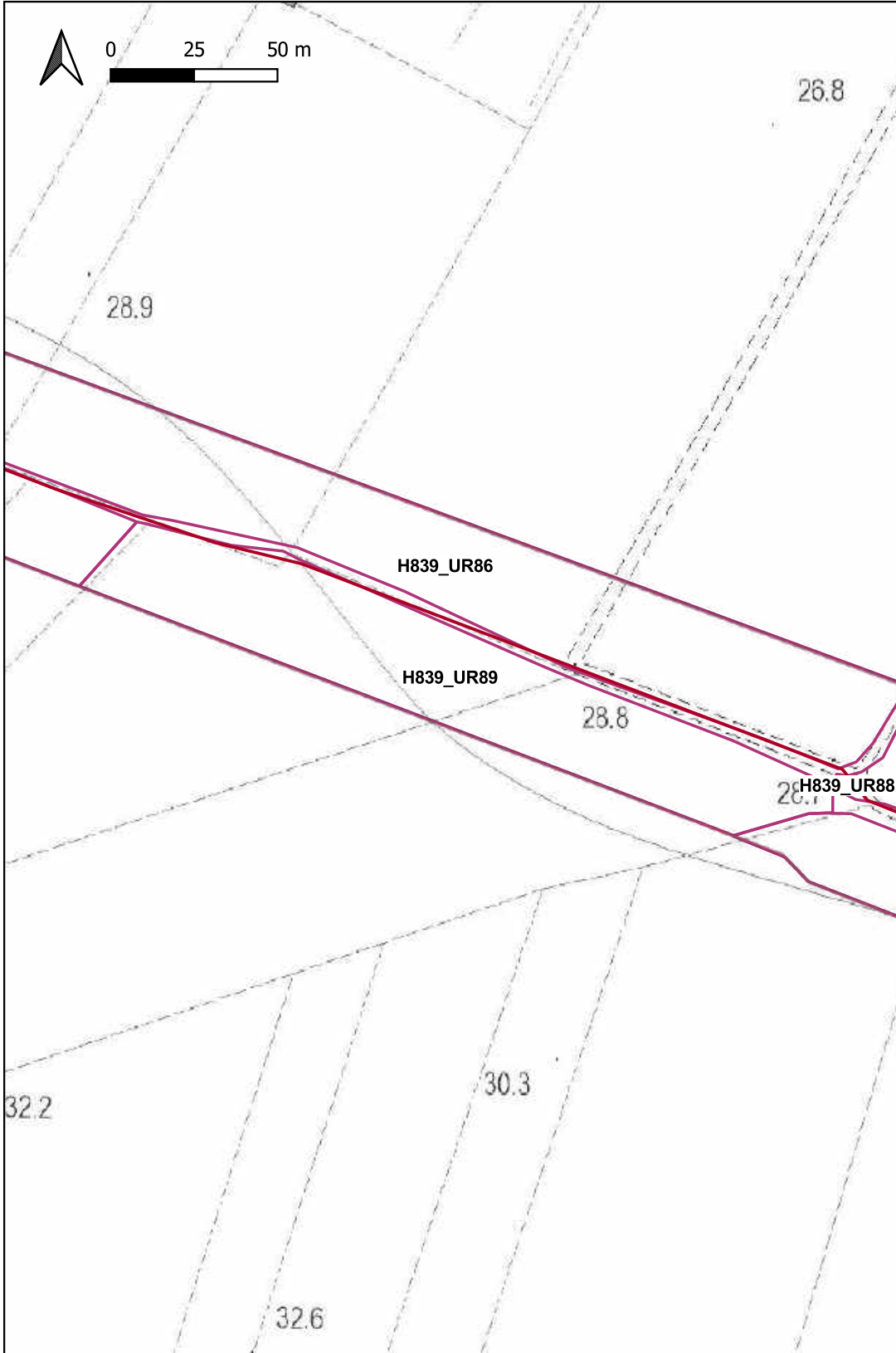
# Ricognizione a3ced3ae939f475c895eac3b1c019cf3

## Unità di ricognizione H839\_UR89 - Data 2023/12/10

Visibilità del suolo: 4

**Copertura del suolo:** superficie agricola utilizzata - L'UR è caratterizzata dalla presenza di un uliveto; sulla superficie agricola è presente sporadica vegetazione spontanea. Il suolo è ben visibile

Sintesi geomorfologica: Paesaggio pianeggiante





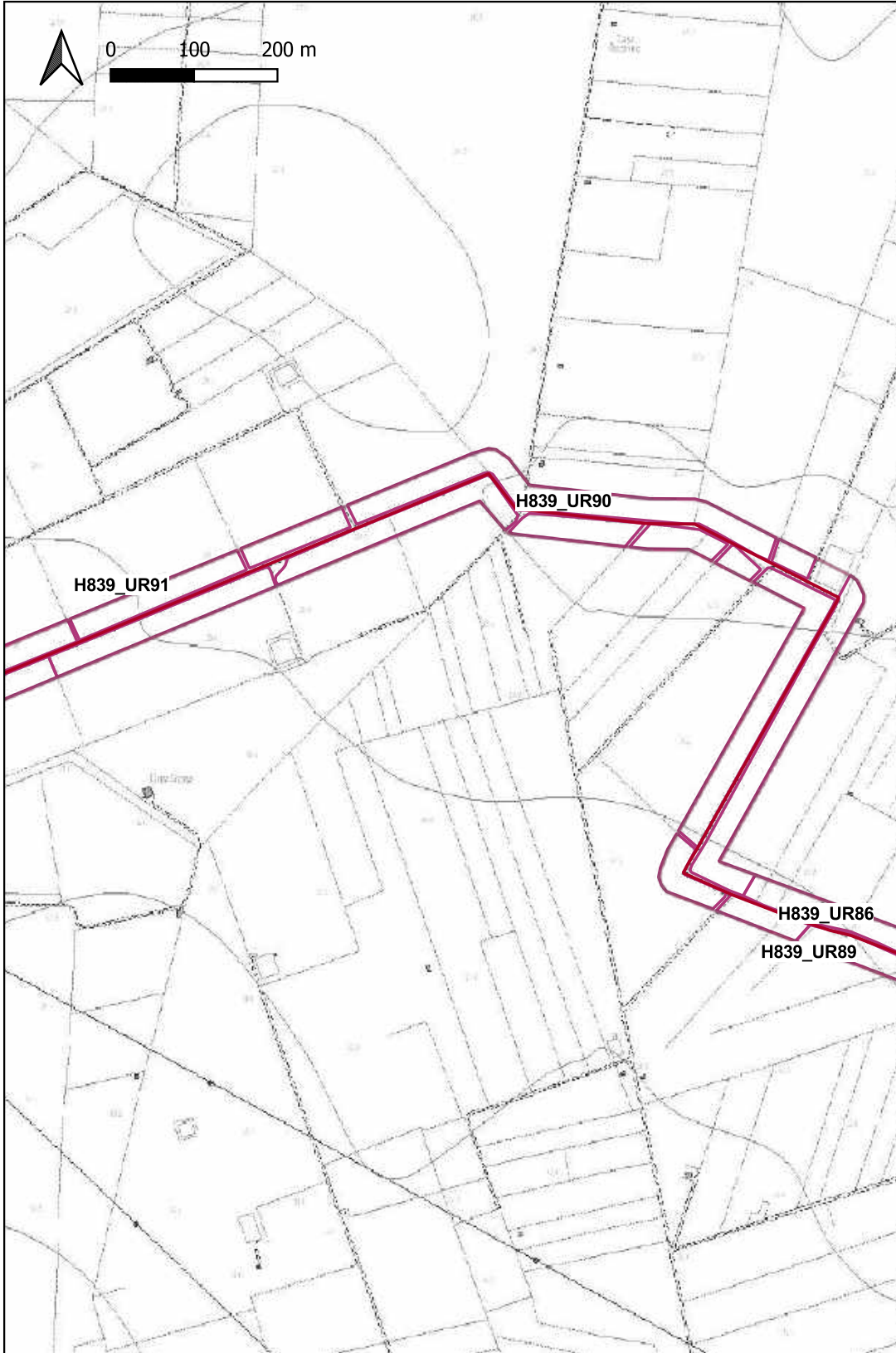
# Ricognizione a3ced3ae939f475c895eac3b1c019cf3

## Unità di ricognizione H839\_UR90 - Data 2023/12/10

Visibilità del suolo: 3

**Copertura del suolo:** superficie agricola utilizzata - L'UR è caratterizzata dalla presenza di superfici arborate (uliveti, vigneti e frutteti), terreni incolti e seminativi; sulla superficie agricola è generalmente presente vegetazione spontanea piuttosto diffusa, fogliame, ramoscelli secchi e sterpaglie mentre nel caso dei seminativi sono presenti piante di grano in crescita. Il suolo è sufficientemente visibile

Sintesi geomorfologica: Paesaggio pianeggiante

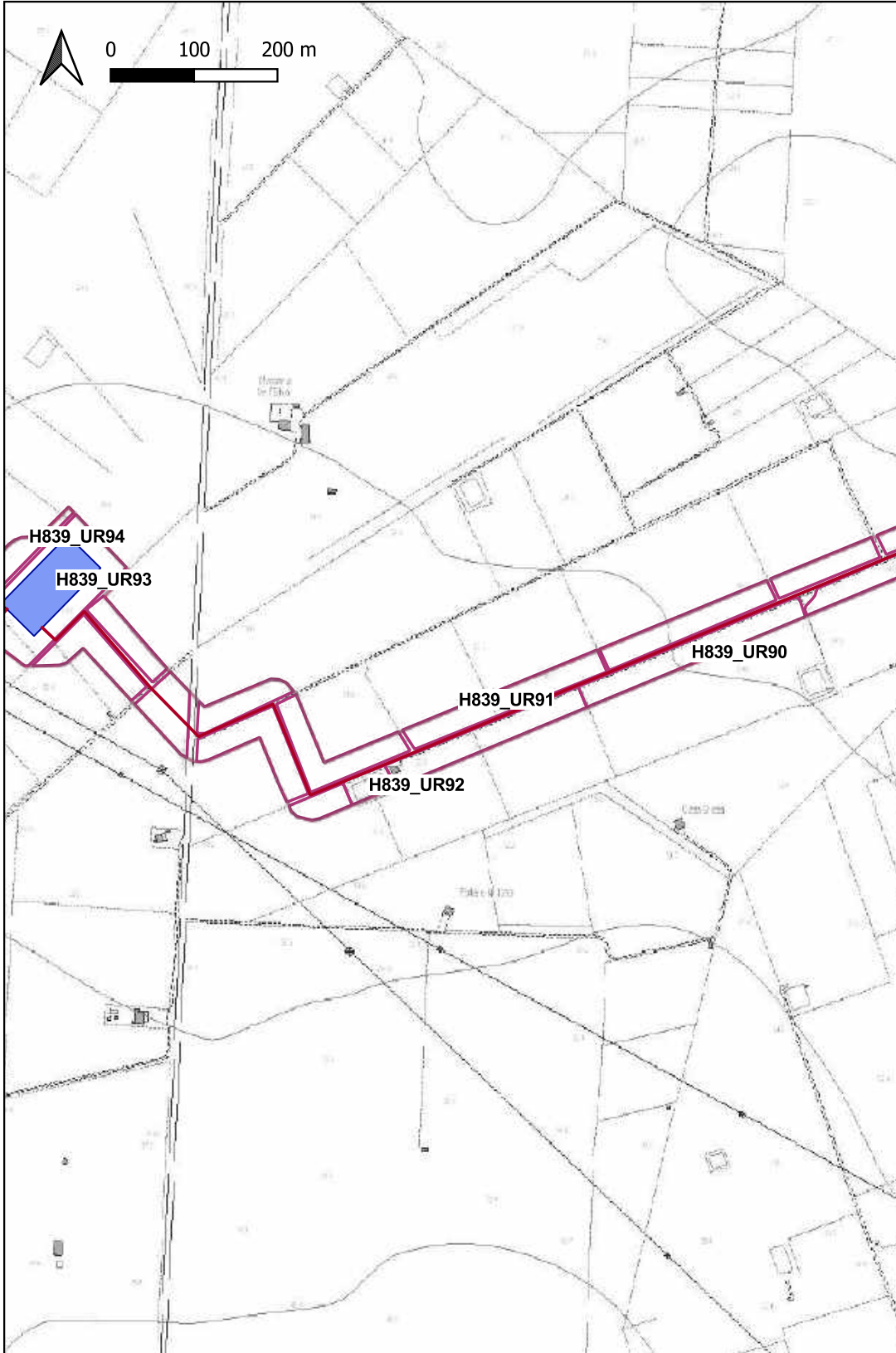


**Ricognizione a3ced3ae939f475c895eac3b1c019cf3**  
**Unità di ricognizione H839\_UR91 - Data 2023/12/10**

Visibilità del suolo: 2

**Copertura del suolo:** superficie agricola utilizzata - L'UR è caratterizzata dalla presenza di superfici arborate (vigneti e frutteti); sulla superficie agricola è presente vegetazione spontanea piuttosto diffusa, diffuso fogliame e ramoscelli secchi. Il suolo non è ben visibile

Sintesi geomorfologica: Paesaggio pianeggiante





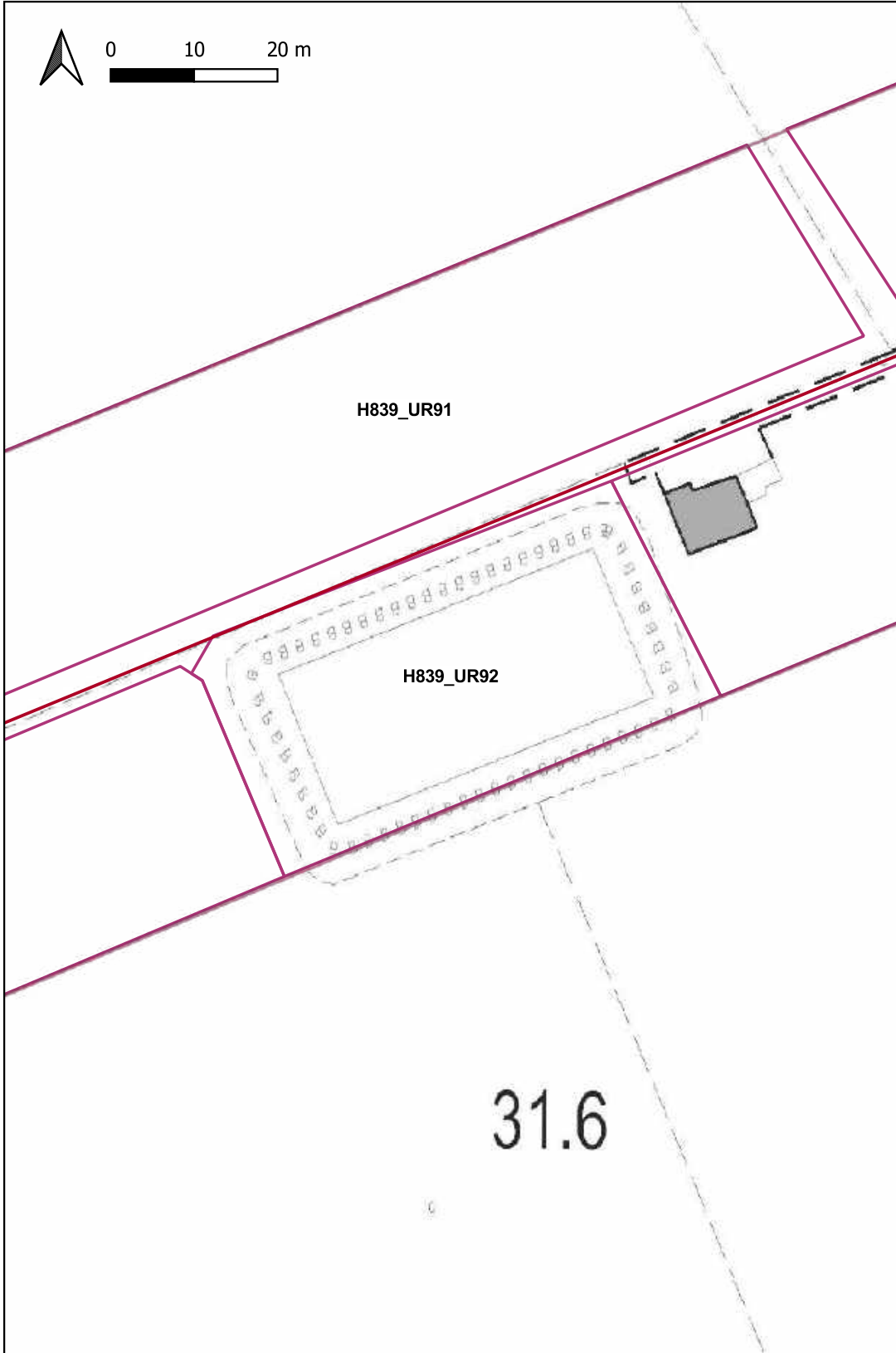
# Ricognizione a3ced3ae939f475c895eac3b1c019cf3

## Unità di ricognizione H839\_UR92 - Data 2023/12/10

Visibilità del suolo: 0 (area non accessibile)

Copertura del suolo: superficie artificiale - La superficie dell'UR è occupata da un vascone. L'area è inaccessibile

Sintesi geomorfologica: Paesaggio pianeggiante





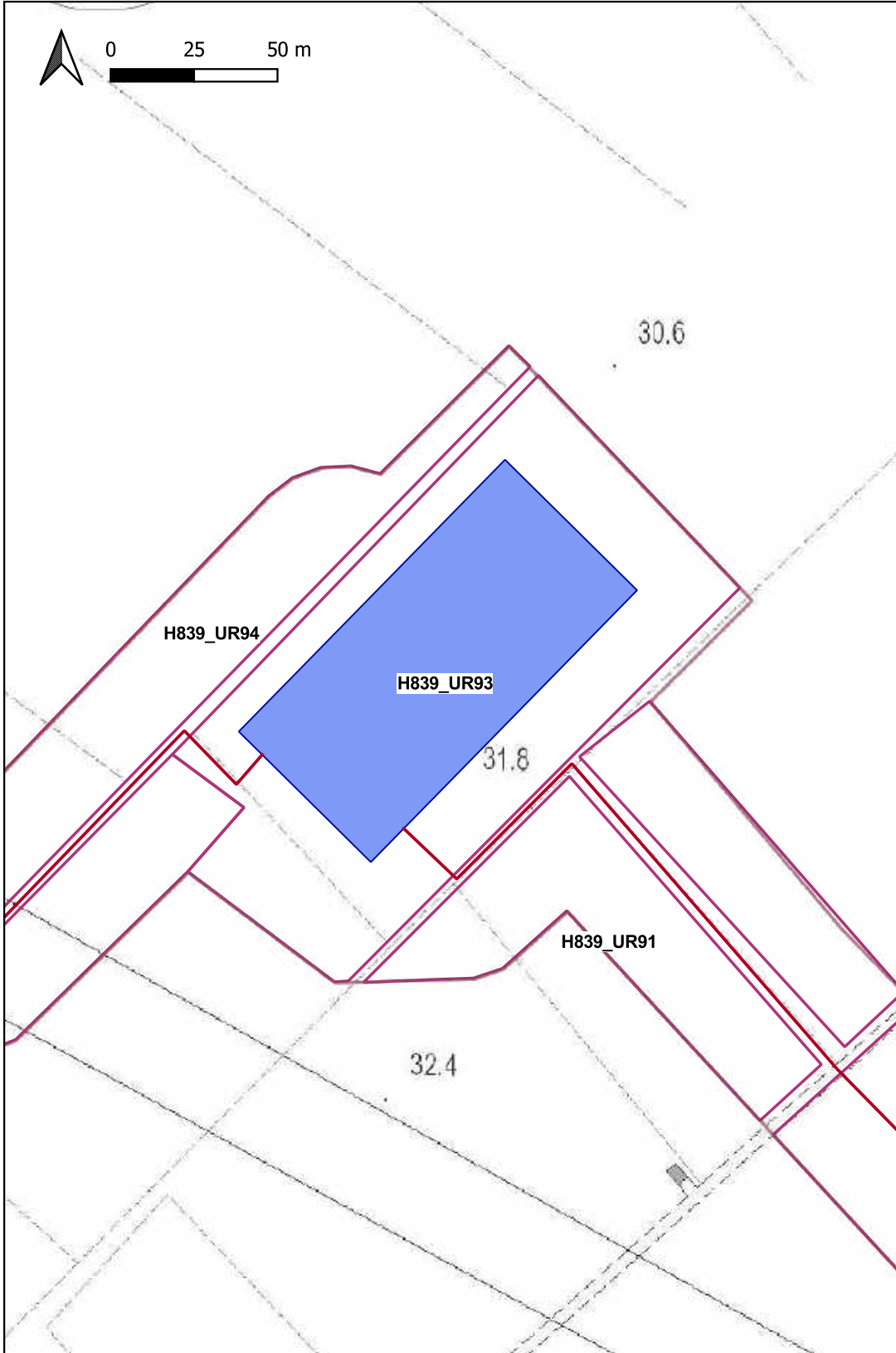
# Ricognizione a3ced3ae939f475c895eac3b1c019cf3

## Unità di ricognizione H839\_UR93 - Data 2023/12/10

Visibilità del suolo: 5

Copertura del suolo: superficie agricola utilizzata - L'UR presenta la superficie agricola fresata, attualmente non coltivata. Il suolo è ben visibile

Sintesi geomorfologica: Paesaggio pianeggiante



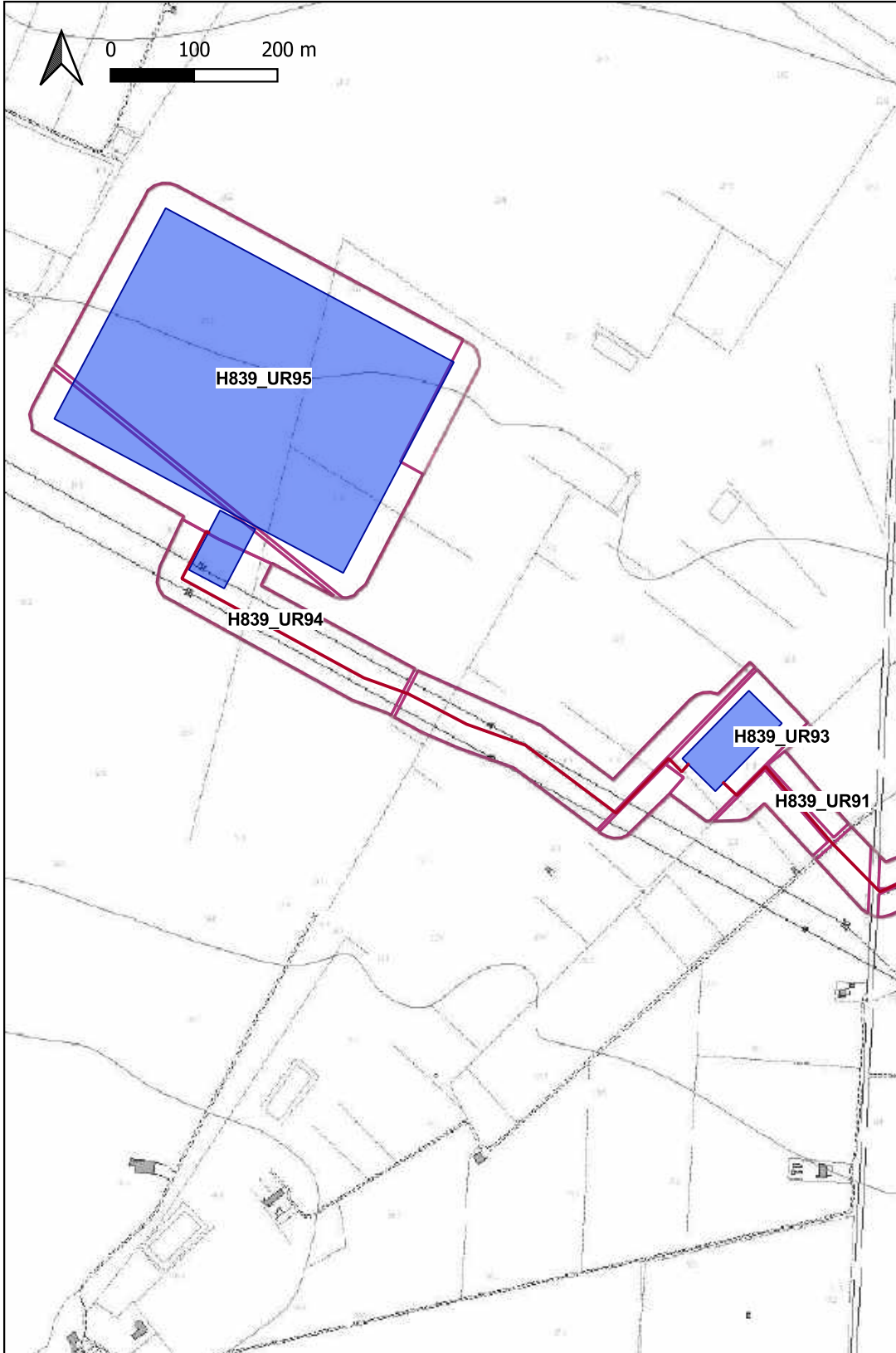
# Ricognizione a3ced3ae939f475c895eac3b1c019cf3

## Unità di ricognizione H839\_UR94 - Data 2023/12/10

Visibilità del suolo: 3

**Copertura del suolo:** superficie agricola utilizzata - L'UR è costituita da seminativi con piante di grano in crescita; la superficie agricola è, inoltre, caratterizzata dalla diffusa presenza di elementi lapidei di piccole e medie dimensioni ed anche residui di paglia del precedente raccolto. Il suolo è sufficientemente visibile

**Sintesi geomorfologica:** Paesaggio pianeggiante





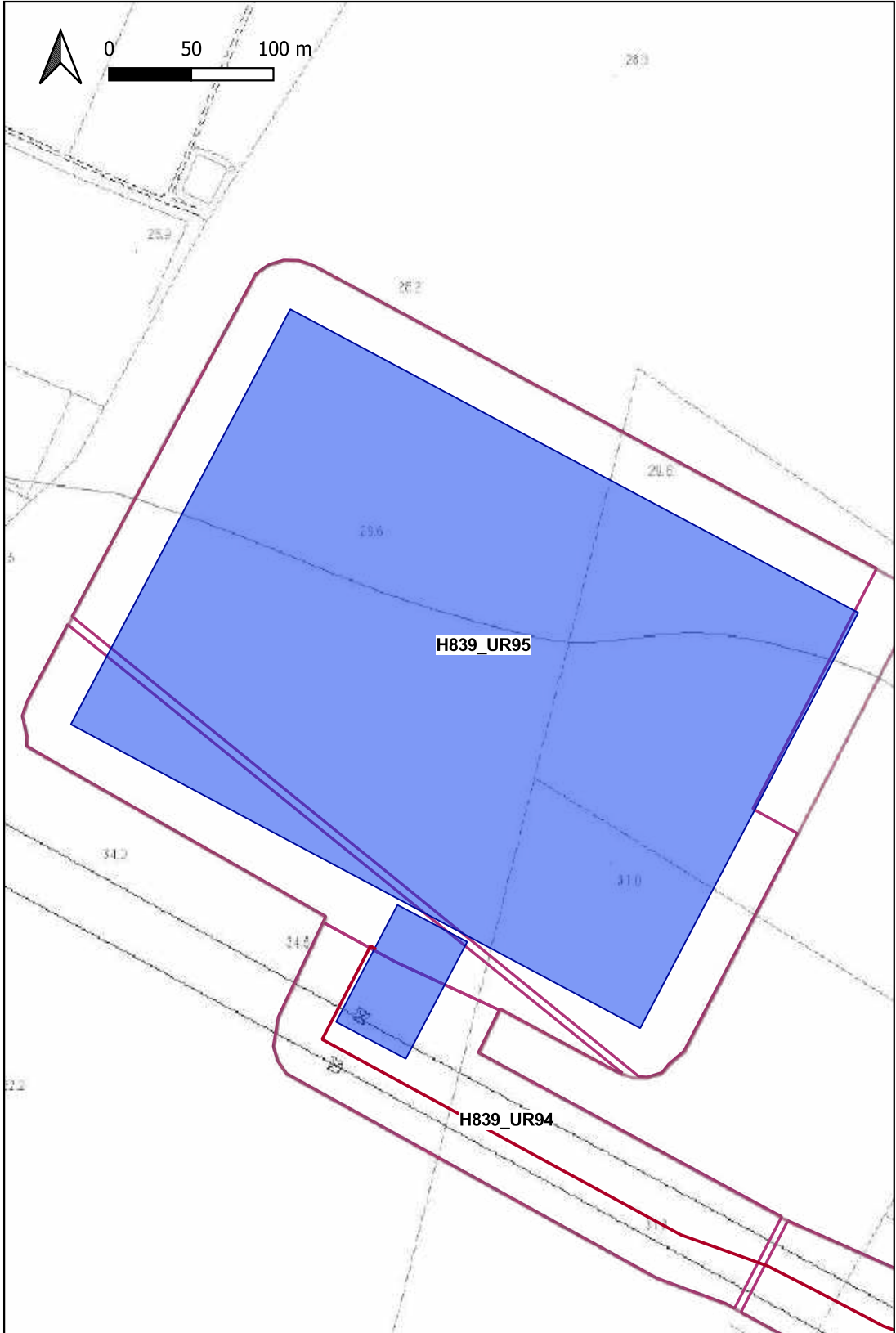


# Ricognizione a3ced3ae939f475c895eac3b1c019cf3 Unità di ricognizione H839\_UR95 - Data 2023/12/10

Visibilità del suolo: 0 (area non accessibile)

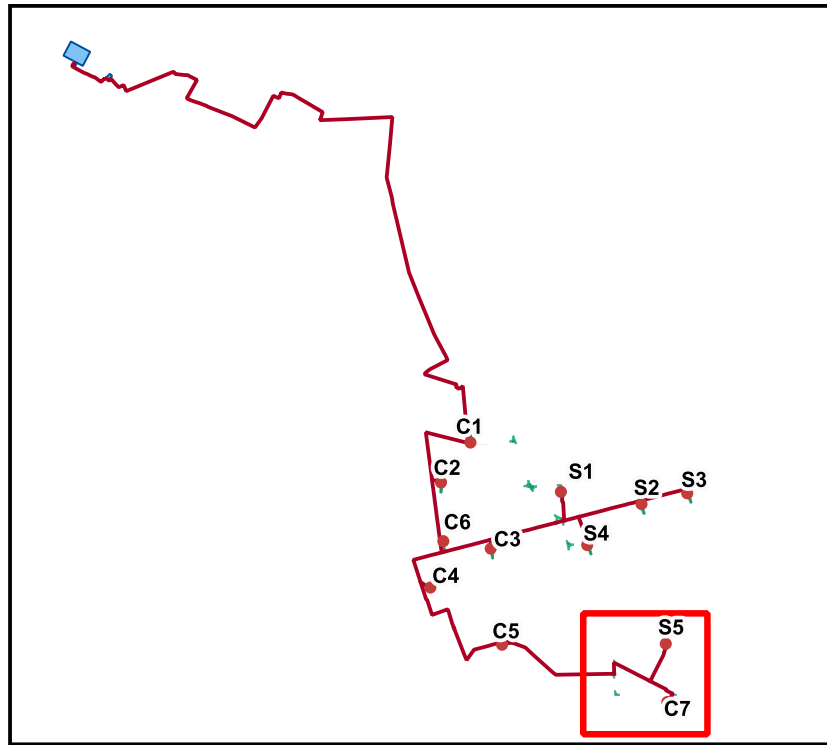
Copertura del suolo: superficie artificiale - L'UR è costituita dall'area della stazione elettrica RTN 380/150 kV "Foggia - Palo del Colle". L'area è inaccessibile

Sintesi geomorfologica: Paesaggio pianeggiante





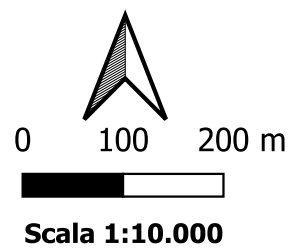
# CARTA DELLA COPERTURA DEL SUOLO



## LEGENDA

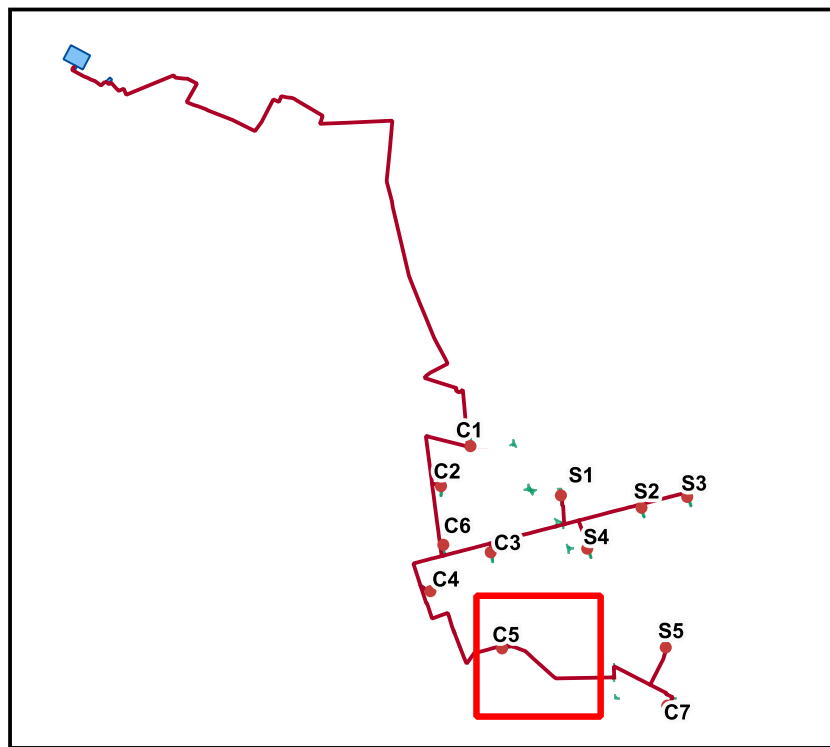
### Copertura del suolo [95]

- superficie artificiale [7]
- superficie agricola utilizzata [87]
- superficie boscata e ambiente seminaturale [1]
- ambiente umido [0]
- ambiente delle acque [0]





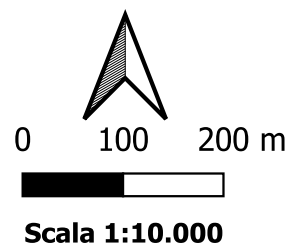
# CARTA DELLA COPERTURA DEL SUOLO



## LEGENDA

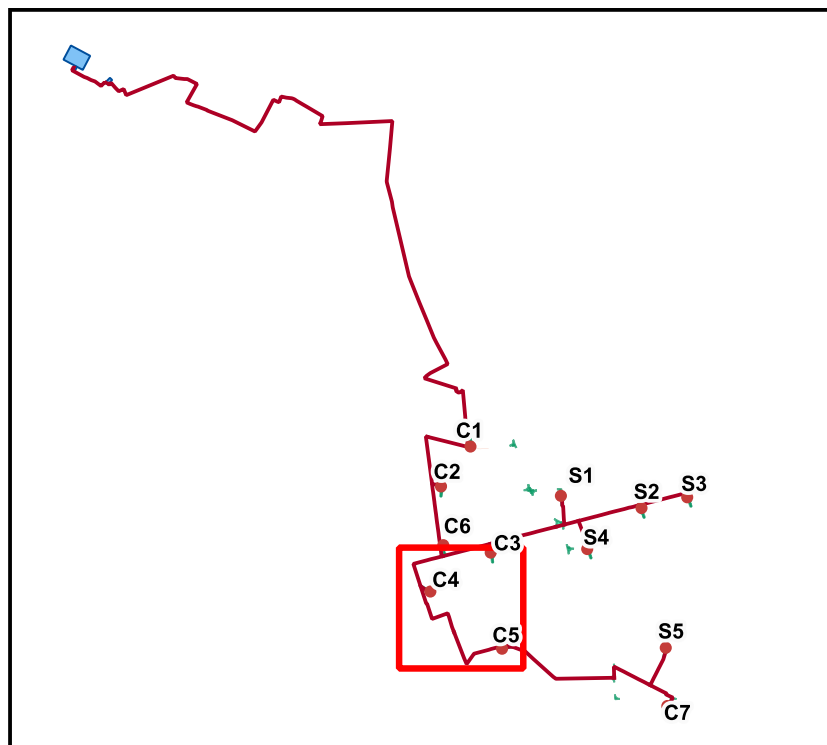
### Copertura del suolo [95]

- superficie artificiale [7]
- superficie agricola utilizzata [87]
- superficie boscata e ambiente seminaturale [1]
- ambiente umido [0]
- ambiente delle acque [0]





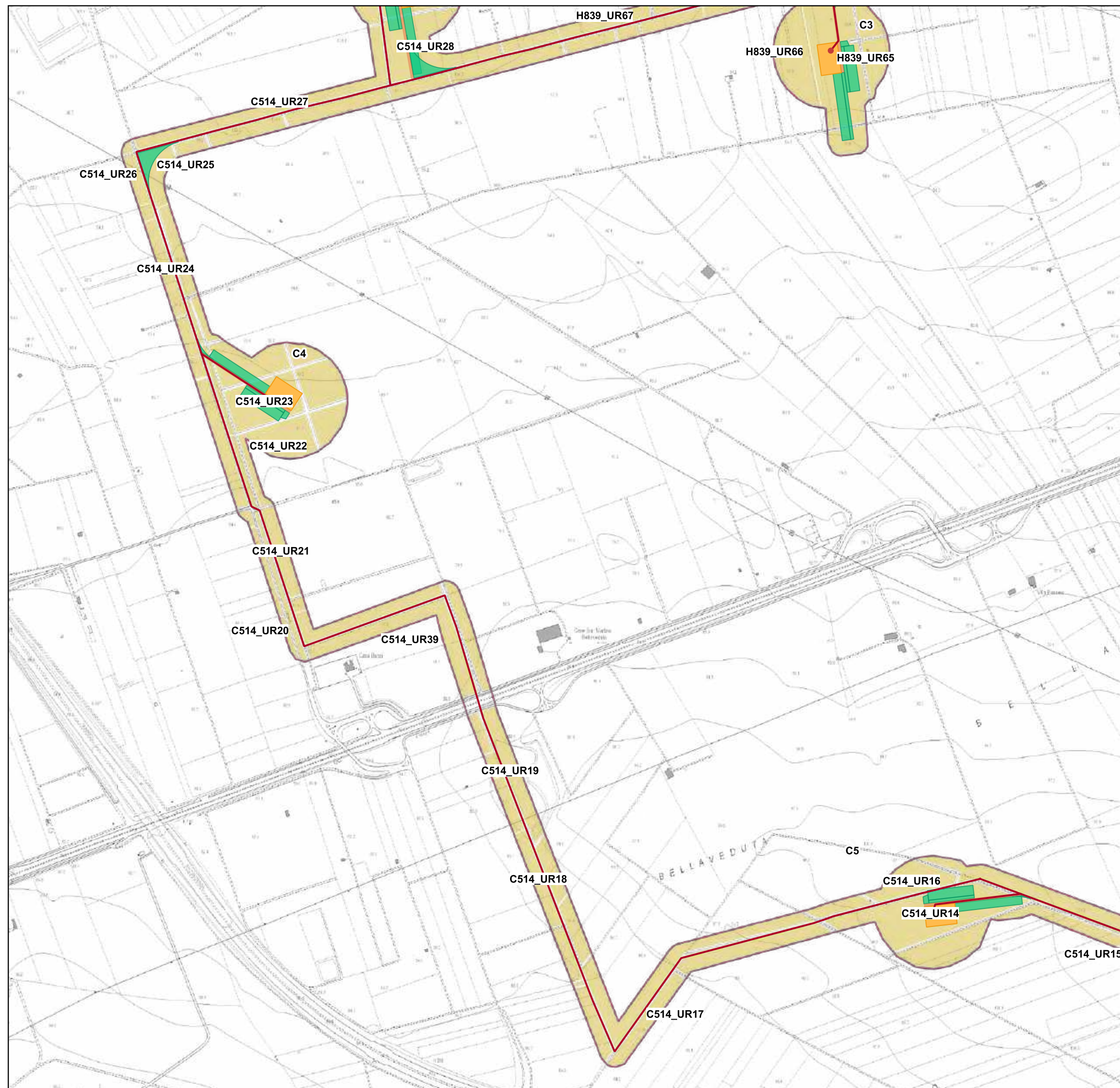
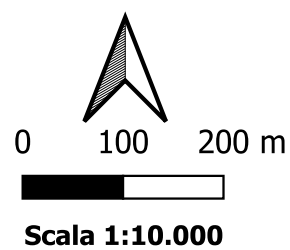
# CARTA DELLA COPERTURA DEL SUOLO



## LEGENDA

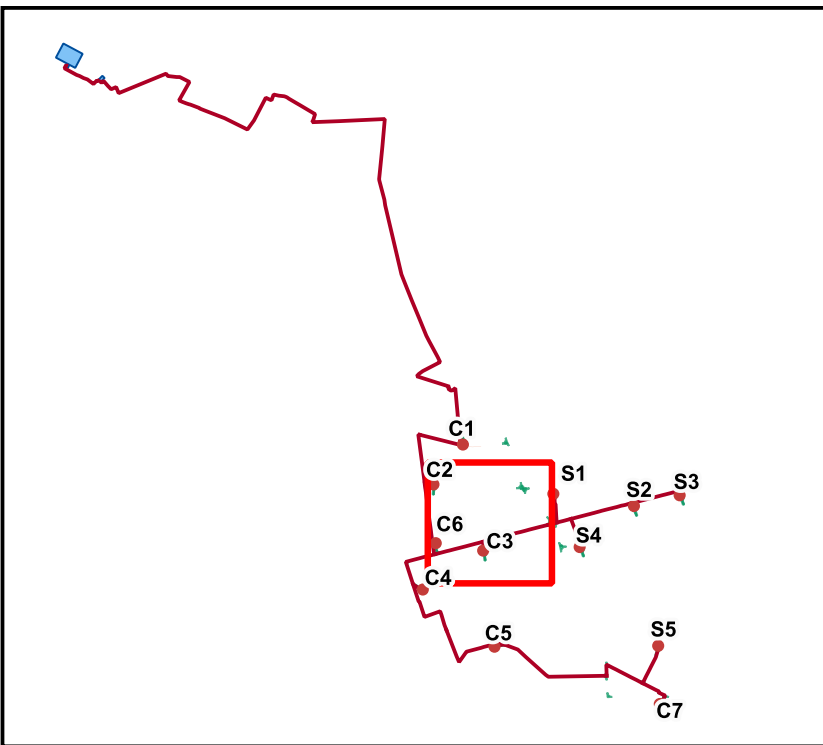
### Copertura del suolo [95]

- superficie artificiale [7]
- superficie agricola utilizzata [87]
- superficie boscata e ambiente seminaturale [1]
- ambiente umido [0]
- ambiente delle acque [0]





# CARTA DELLA COPERTURA DEL SUOLO



## LEGENDA

### Copertura del suolo [95]

- superficie artificiale [7]
- superficie agricola utilizzata [87]
- superficie boscata e ambiente seminaturale [1]
- ambiente umido [0]
- ambiente delle acque [0]



0 100 200 m

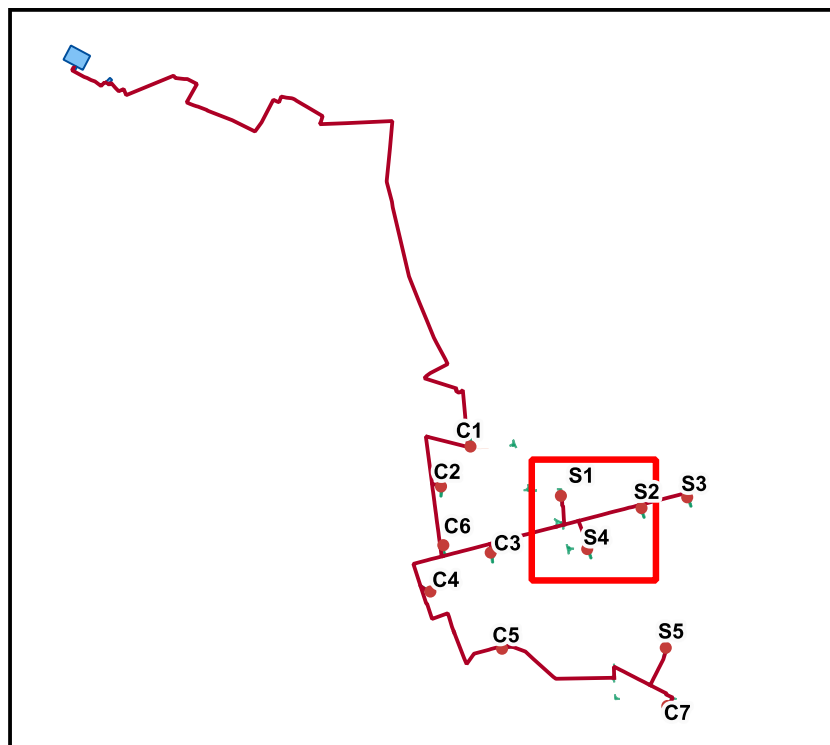


Scala 1:10.000





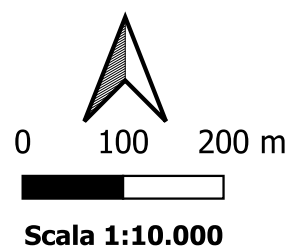
# CARTA DELLA COPERTURA DEL SUOLO



## LEGENDA

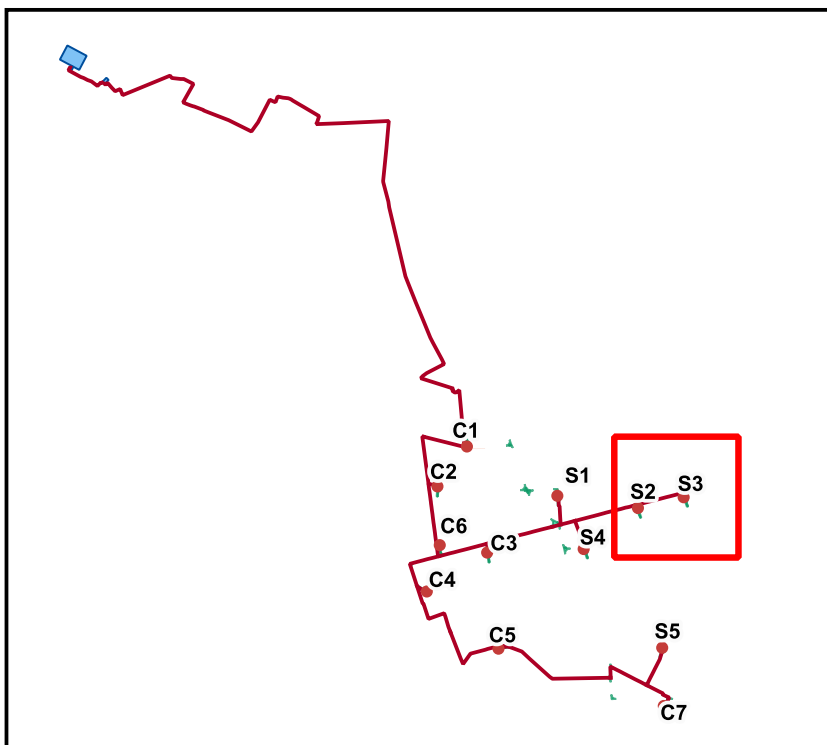
### Copertura del suolo [95]

- superficie artificiale [7]
- superficie agricola utilizzata [87]
- superficie boscata e ambiente seminaturale [1]
- ambiente umido [0]
- ambiente delle acque [0]





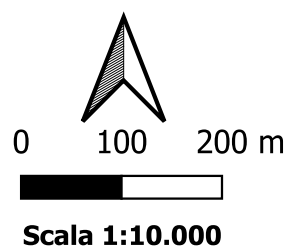
# CARTA DELLA COPERTURA DEL SUOLO



## LEGENDA

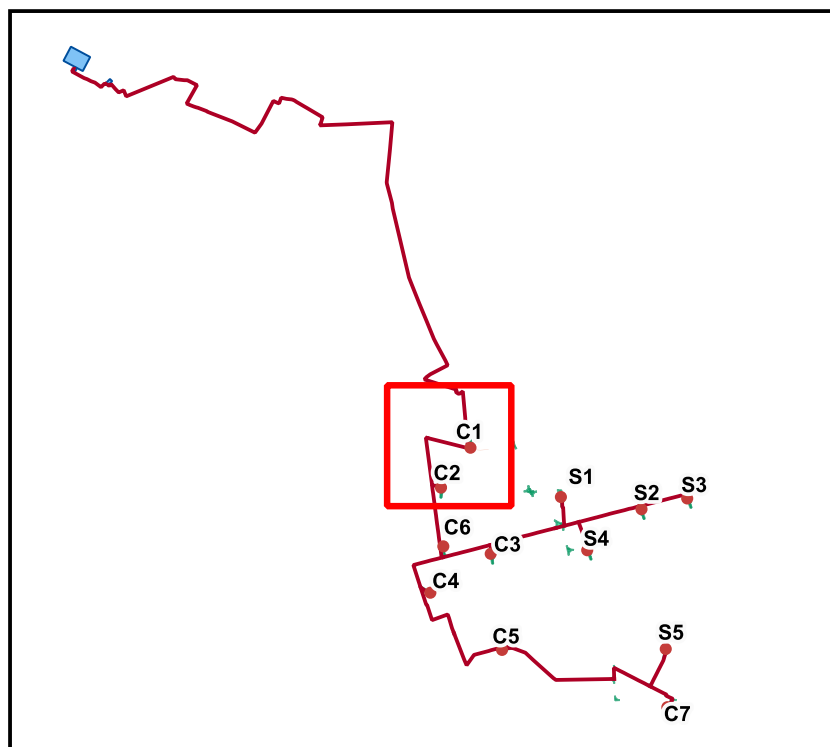
### Copertura del suolo [95]

- superficie artificiale [7]
- superficie agricola utilizzata [87]
- superficie boscata e ambiente seminaturale [1]
- ambiente umido [0]
- ambiente delle acque [0]





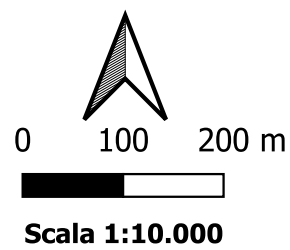
# CARTA DELLA COPERTURA DEL SUOLO



## LEGENDA

### Copertura del suolo [95]

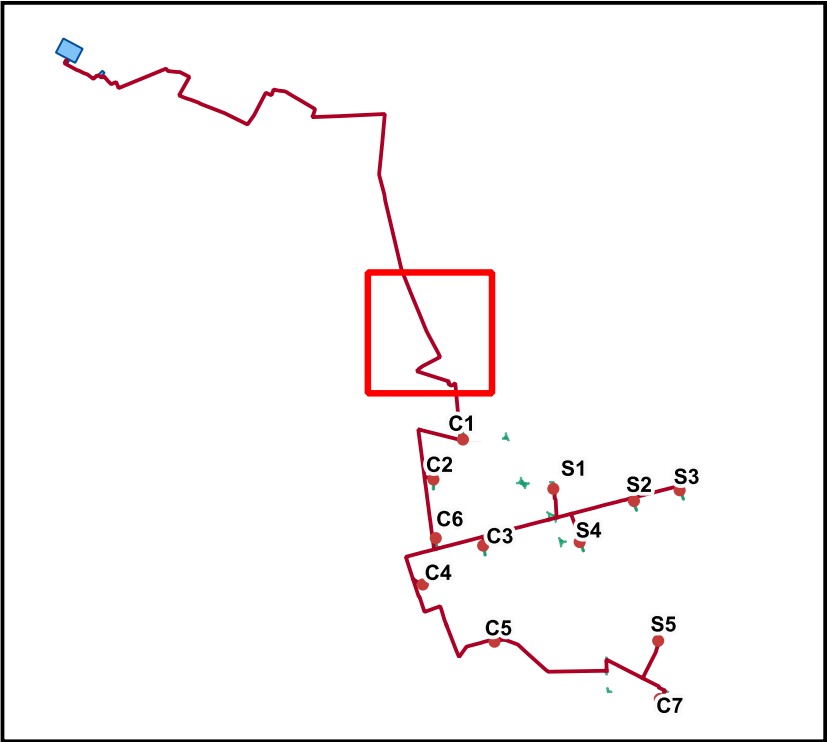
- superficie artificiale [7]
- superficie agricola utilizzata [87]
- superficie boscata e ambiente seminaturale [1]
- ambiente umido [0]
- ambiente delle acque [0]





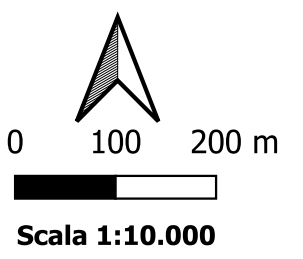


# CARTA DELLA COPERTURA DEL SUOLO



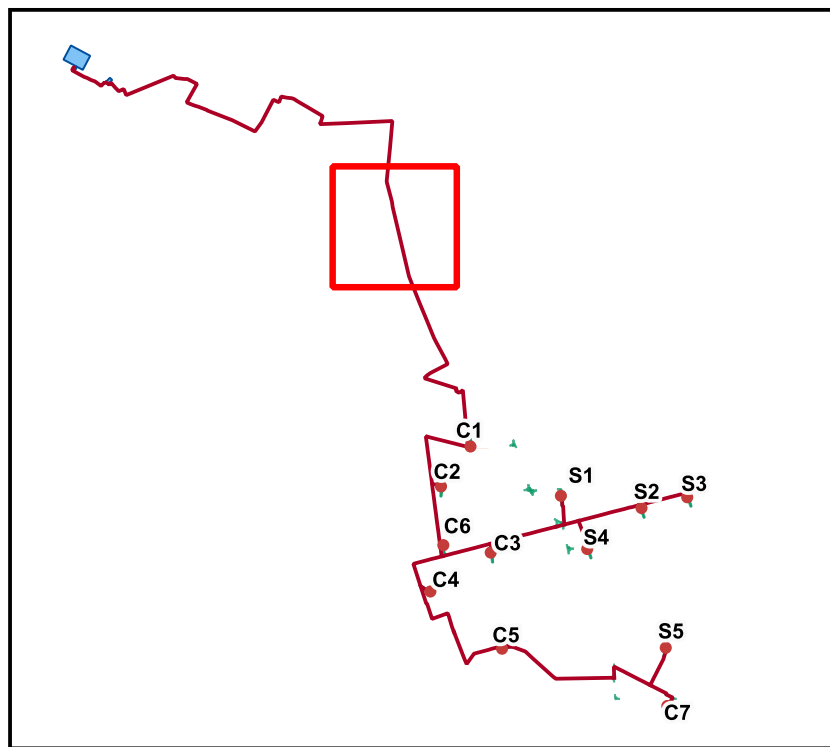
## LEGENDA

- Copertura del suolo [95]**
- superficie artificiale [7]
  - superficie agricola utilizzata [87]
  - superficie boscata e ambiente seminaturale [1]
  - ambiente umido [0]
  - ambiente delle acque [0]





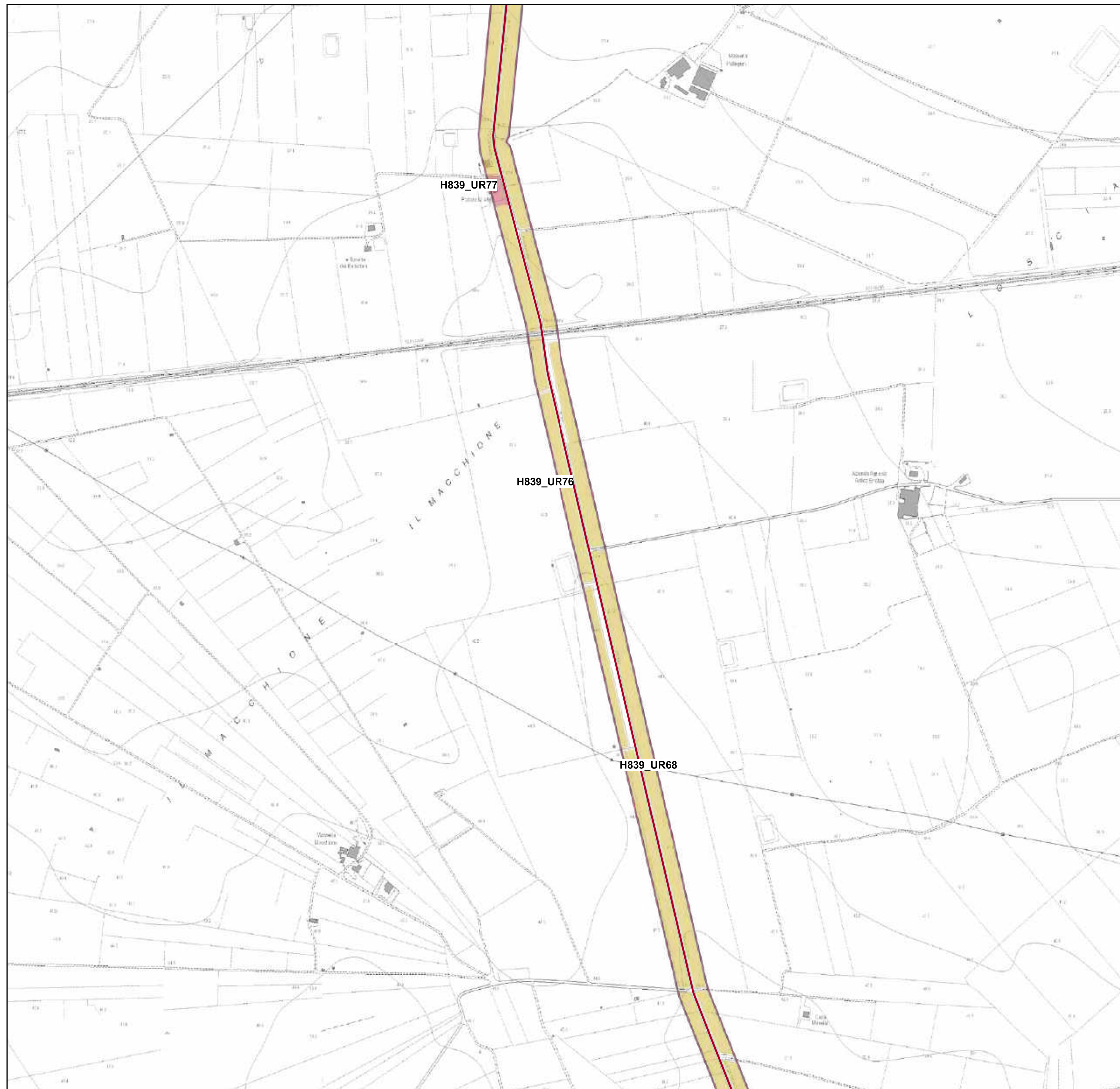
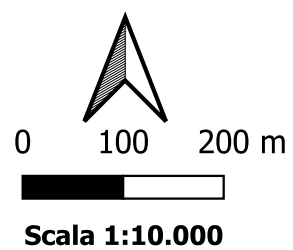
# CARTA DELLA COPERTURA DEL SUOLO



## LEGENDA

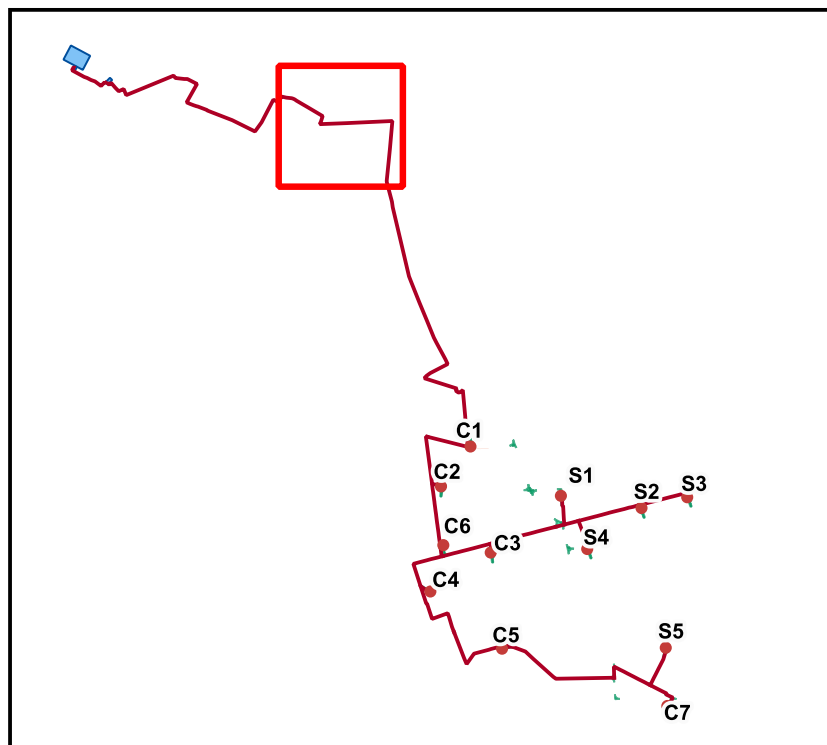
### Copertura del suolo [95]

- superficie artificiale [7]
- superficie agricola utilizzata [87]
- superficie boscata e ambiente seminaturale [1]
- ambiente umido [0]
- ambiente delle acque [0]





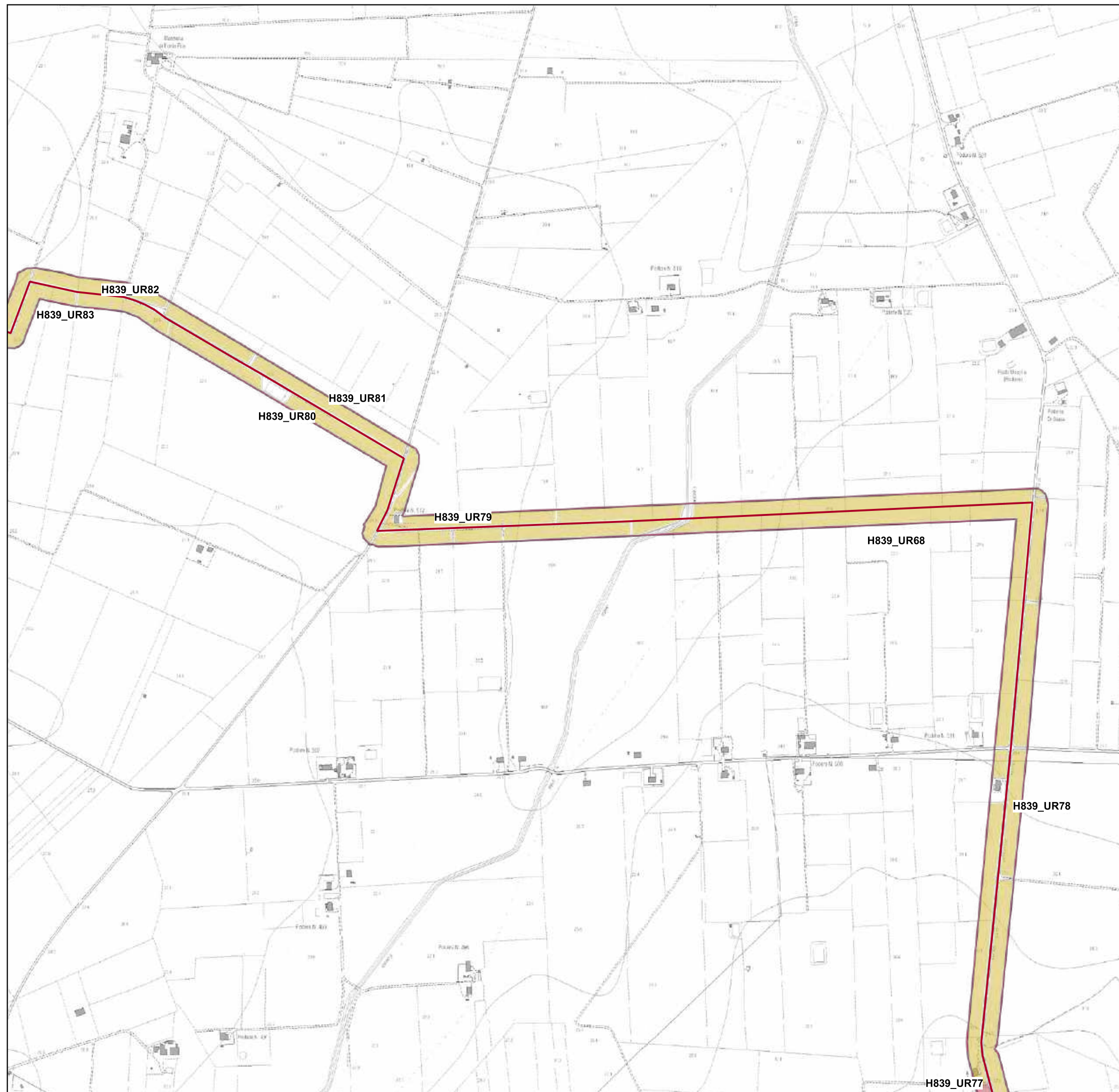
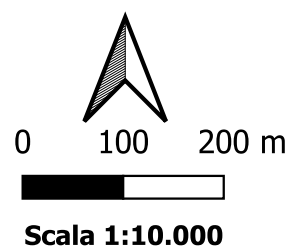
# CARTA DELLA COPERTURA DEL SUOLO



## LEGENDA

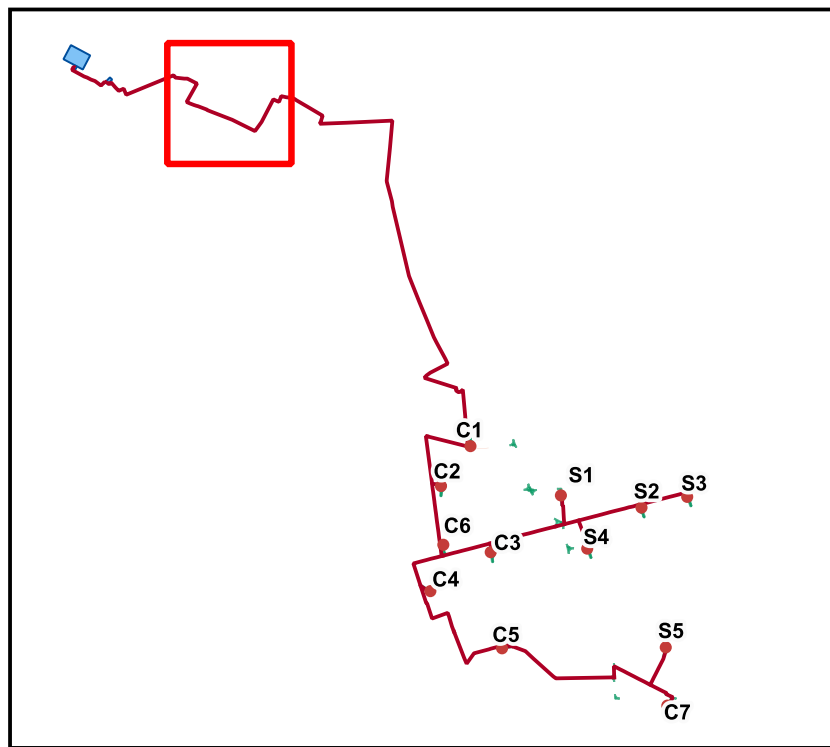
### Copertura del suolo [95]

- superficie artificiale [7]
- superficie agricola utilizzata [87]
- superficie boscata e ambiente seminaturale [1]
- ambiente umido [0]
- ambiente delle acque [0]





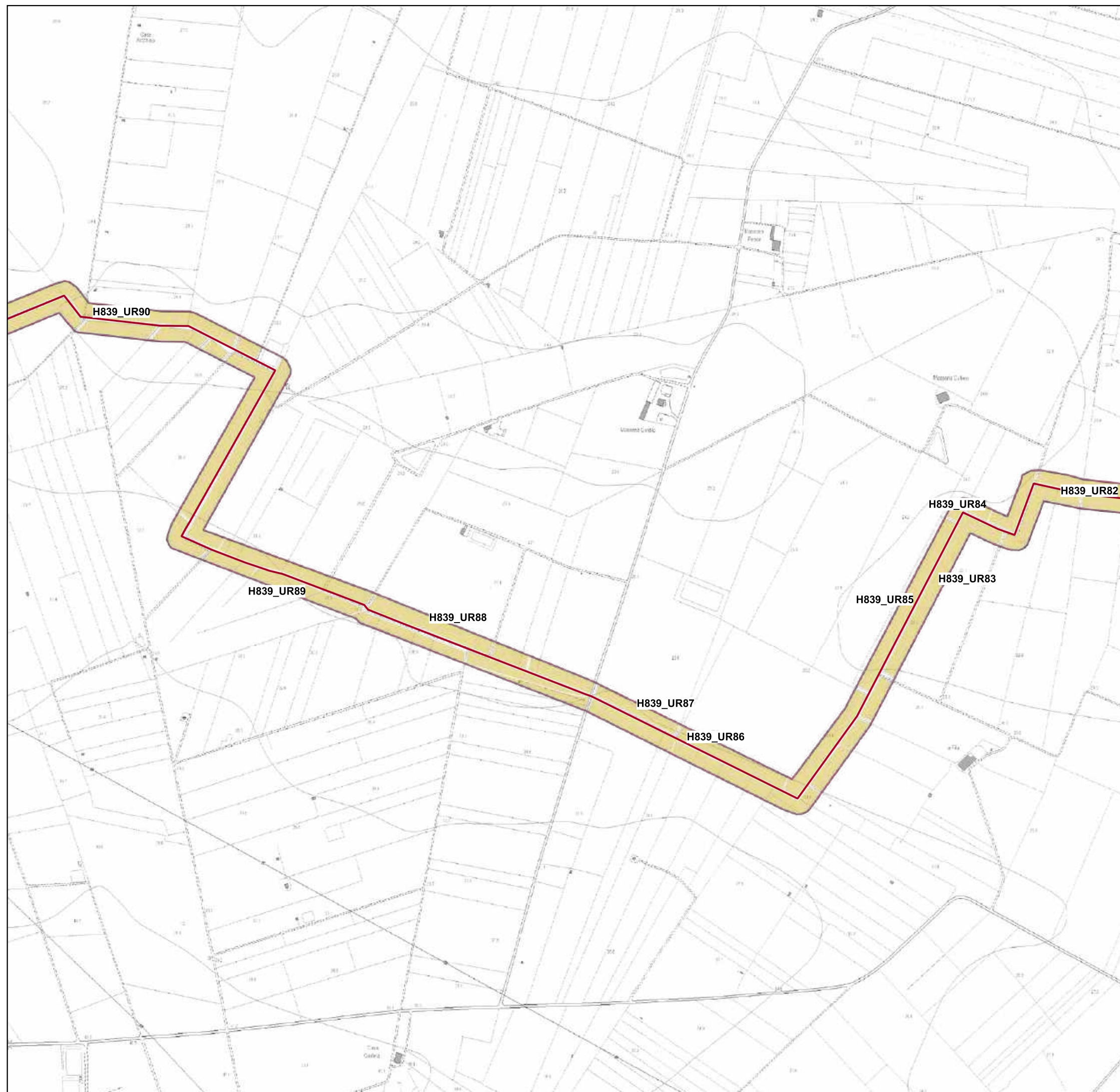
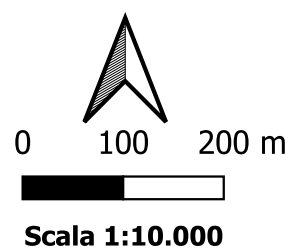
# CARTA DELLA COPERTURA DEL SUOLO



## LEGENDA

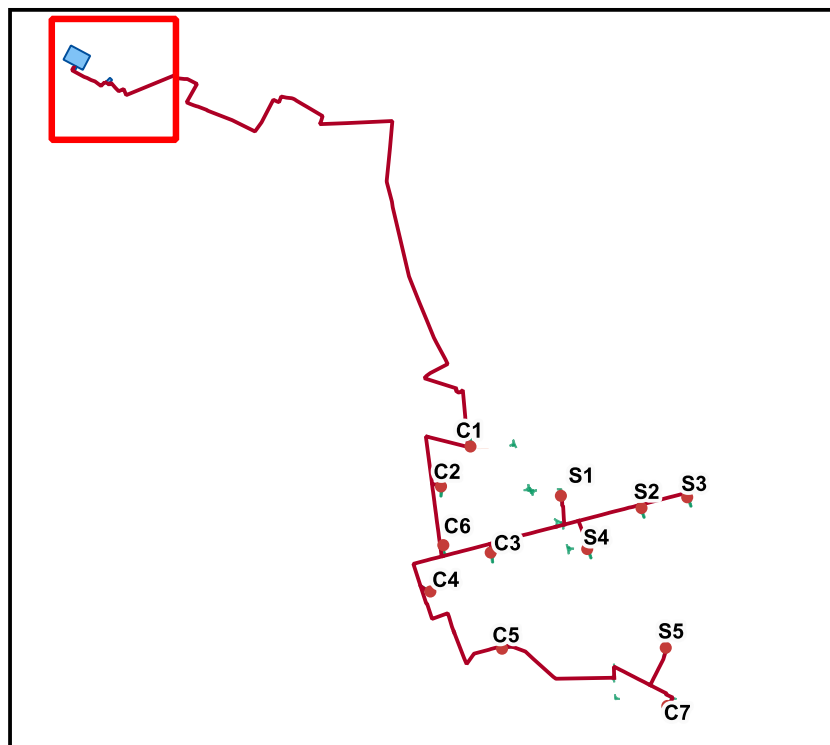
### Copertura del suolo [95]

- superficie artificiale [7]
- superficie agricola utilizzata [87]
- superficie boscata e ambiente seminaturale [1]
- ambiente umido [0]
- ambiente delle acque [0]





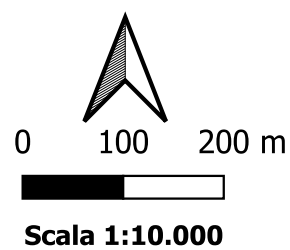
# CARTA DELLA COPERTURA DEL SUOLO



## LEGENDA

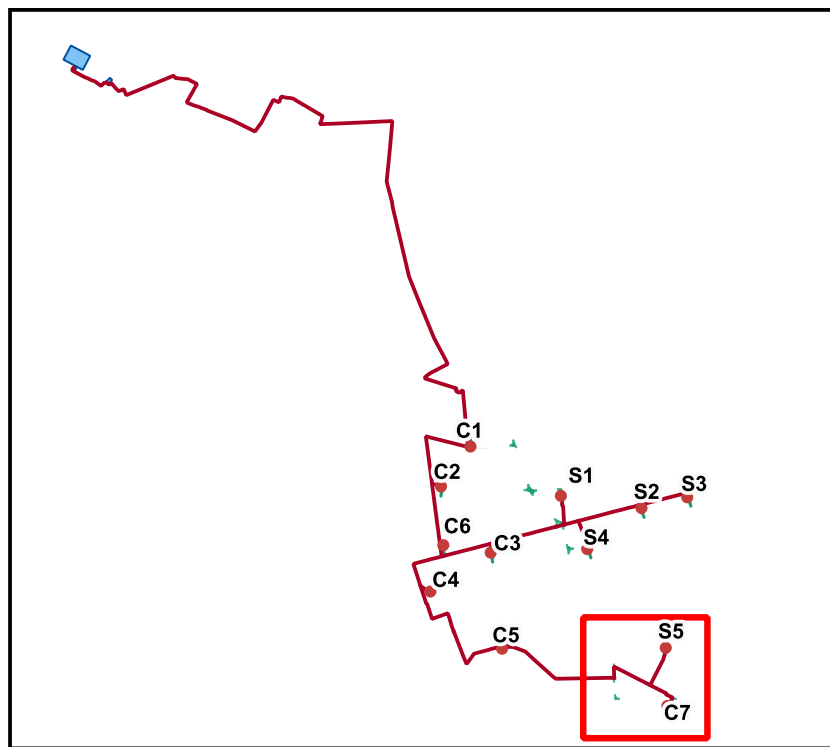
### Copertura del suolo [95]

- superficie artificiale [7]
- superficie agricola utilizzata [87]
- superficie boscata e ambiente seminaturale [1]
- ambiente umido [0]
- ambiente delle acque [0]





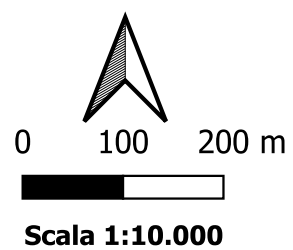
# CARTA DELLA VISIBILITA' DEL SUOLO



## LEGENDA

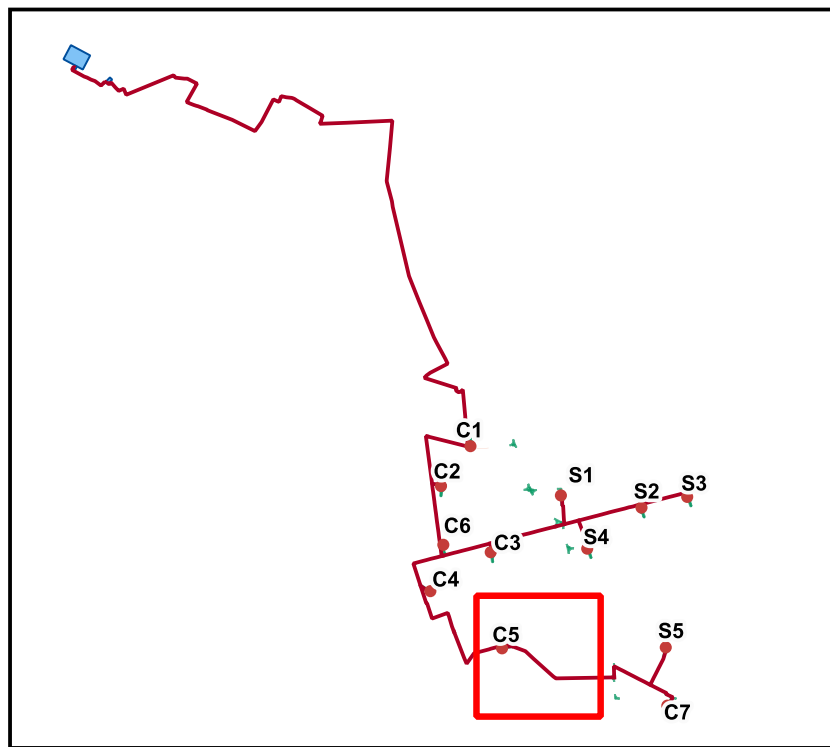
### Visibilità del suolo [95]

- 0 (area non accessibile) [9]
- 1 [18]
- 2 [20]
- 3 [16]
- 4 [15]
- 5 [17]





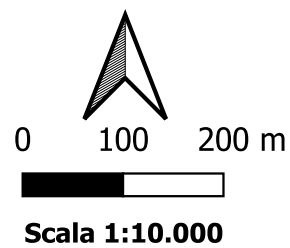
# CARTA DELLA VISIBILITA' DEL SUOLO



## LEGENDA

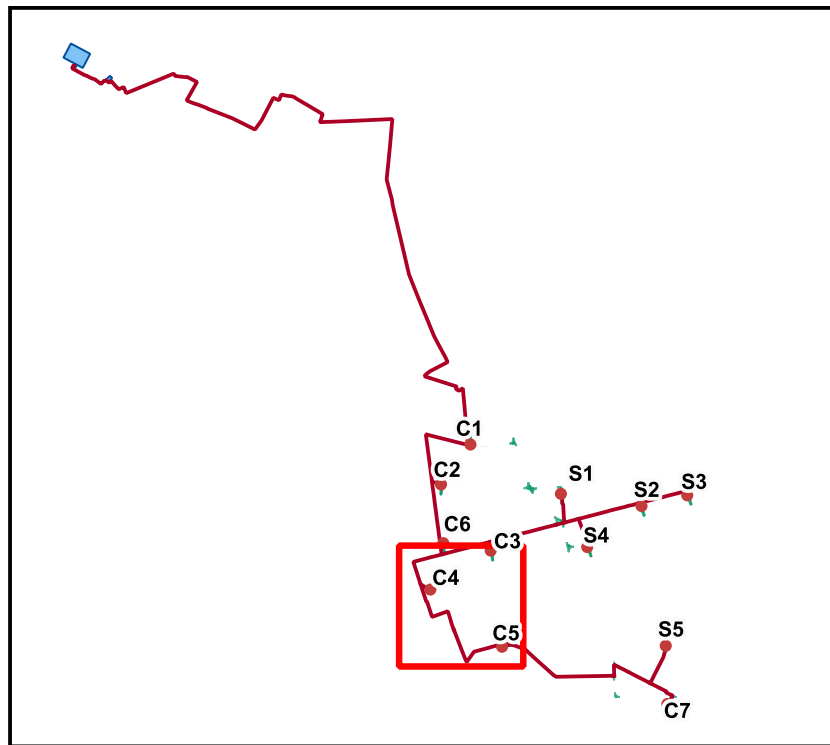
### Visibilità del suolo [95]

- 0 (area non accessibile) [9]
- 1 [18]
- 2 [20]
- 3 [16]
- 4 [15]
- 5 [17]





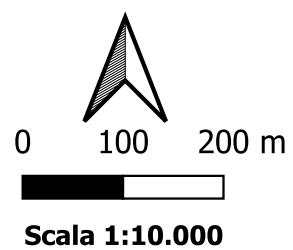
# CARTA DELLA VISIBILITA' DEL SUOLO



## LEGENDA

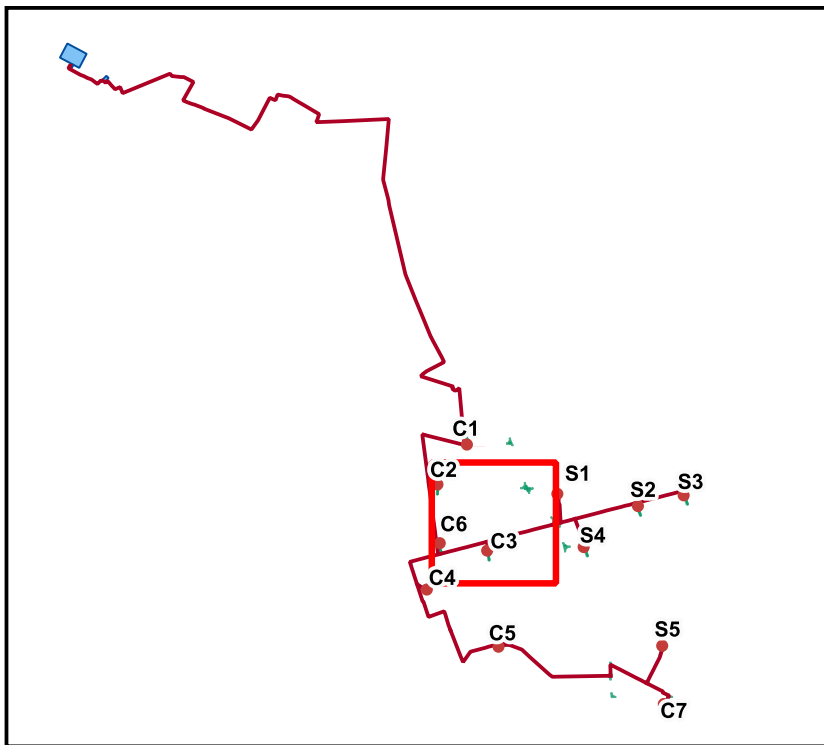
### Visibilità del suolo

- 0 (area non accessibile)
- 1
- 2
- 3
- 4
- 5





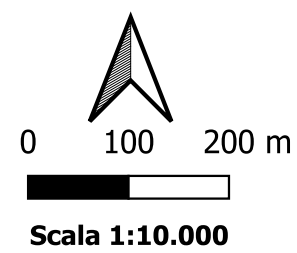
# CARTA DELLA VISIBILITA' DEL SUOLO



## LEGENDA

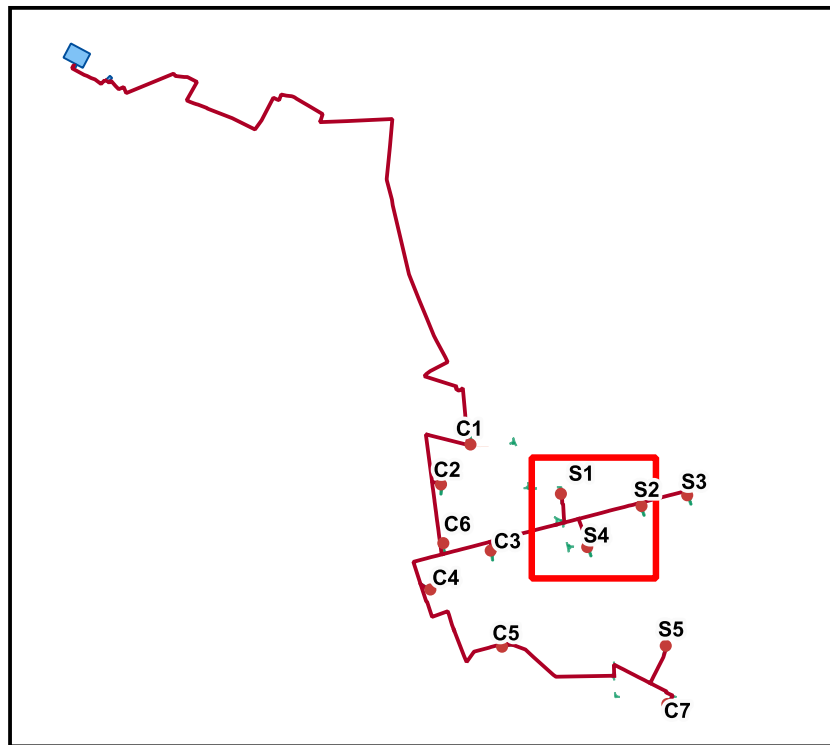
### Visibilità del suolo [95]

- 0 (area non accessibile) [9]
- 1 [18]
- 2 [20]
- 3 [16]
- 4 [15]
- 5 [17]





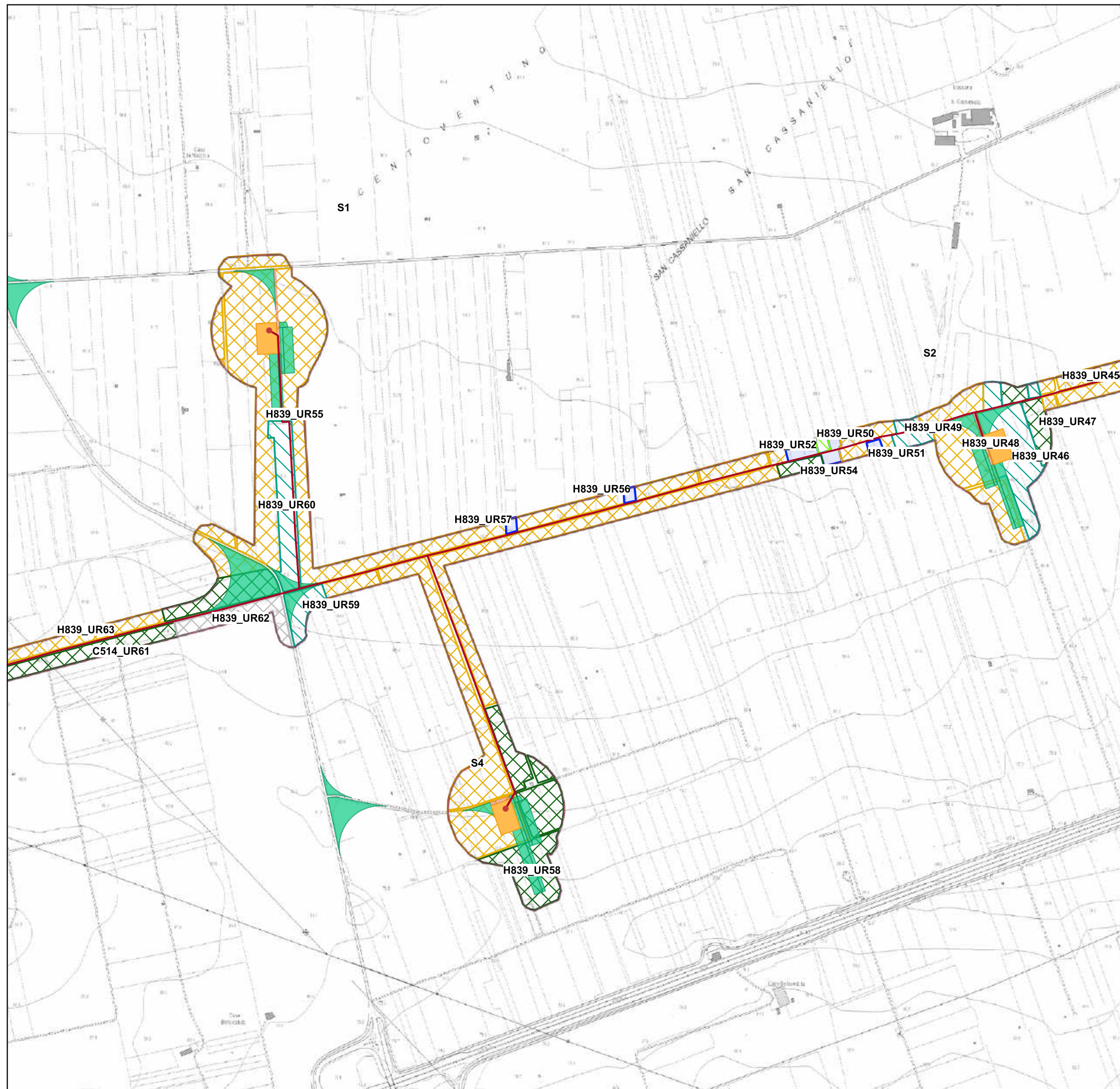
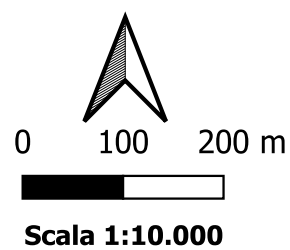
# CARTA DELLA VISIBILITA' DEL SUOLO



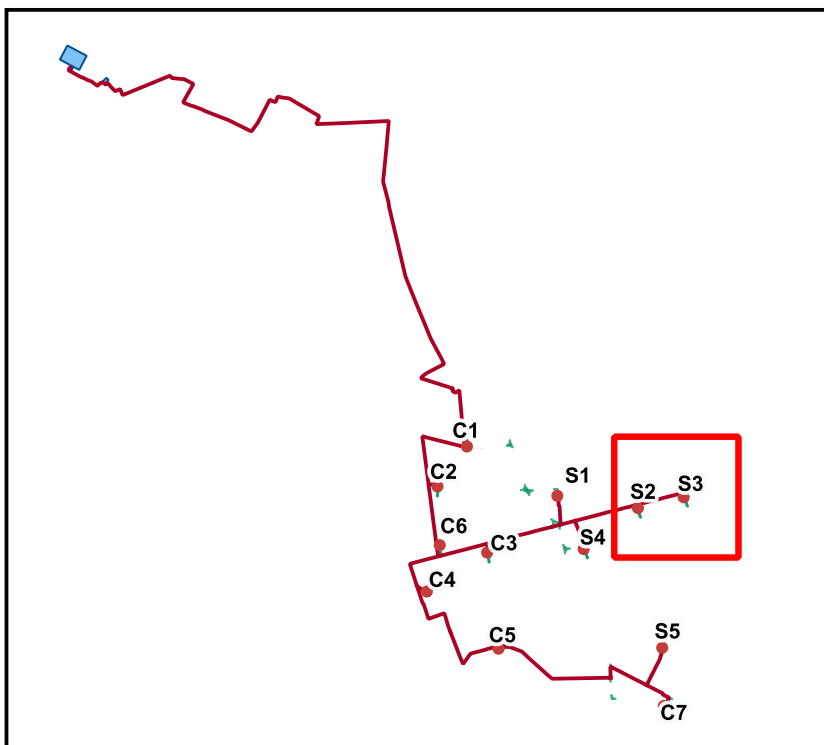
## LEGENDA

### Visibilità del suolo [95]

- 0 (area non accessibile) [9]
- 1 [18]
- 2 [20]
- 3 [16]
- 4 [15]
- 5 [17]



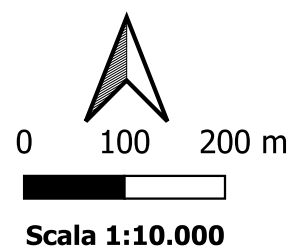
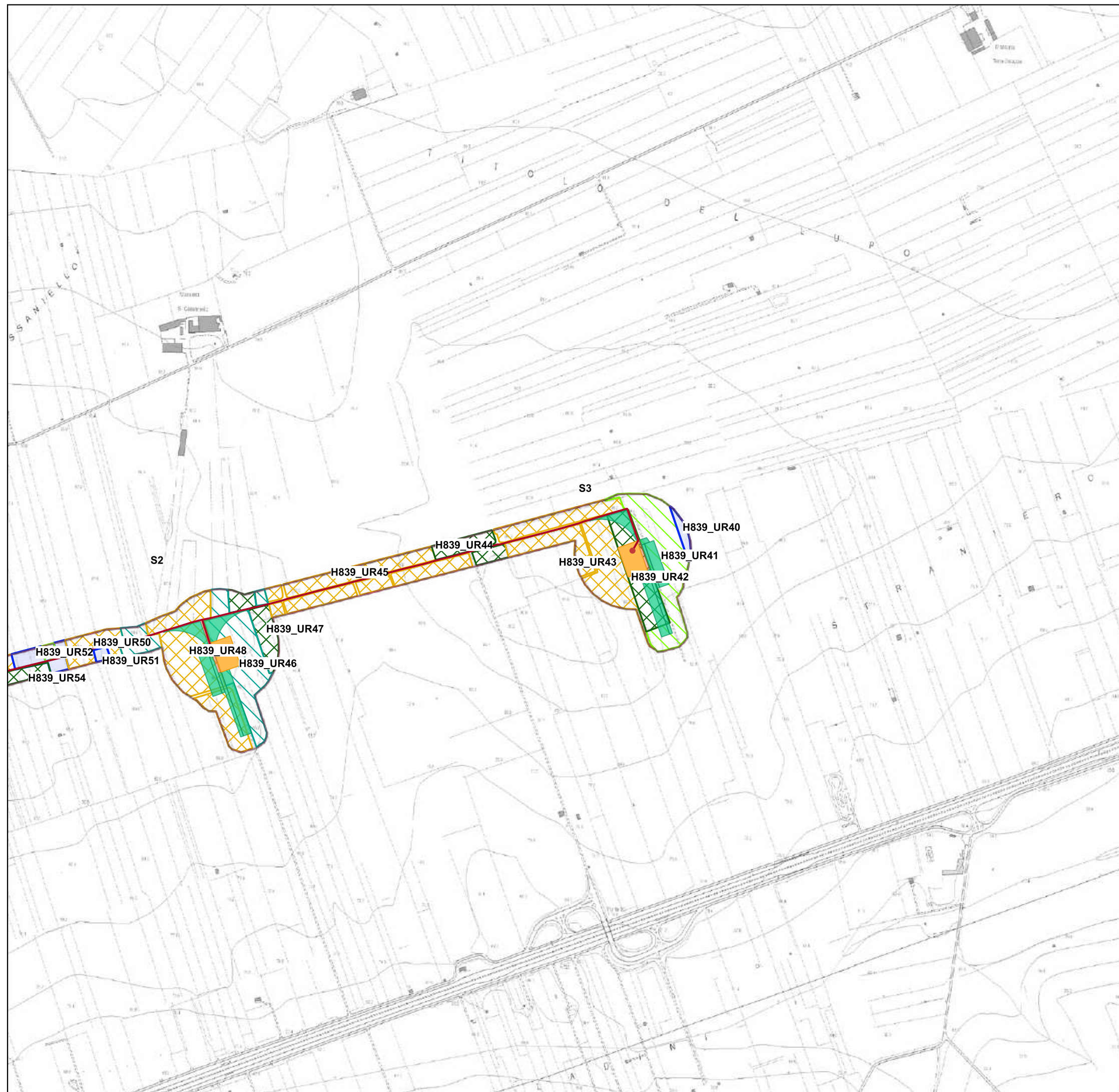
# CARTA DELLA VISIBILITA' DEL SUOLO



## LEGENDA

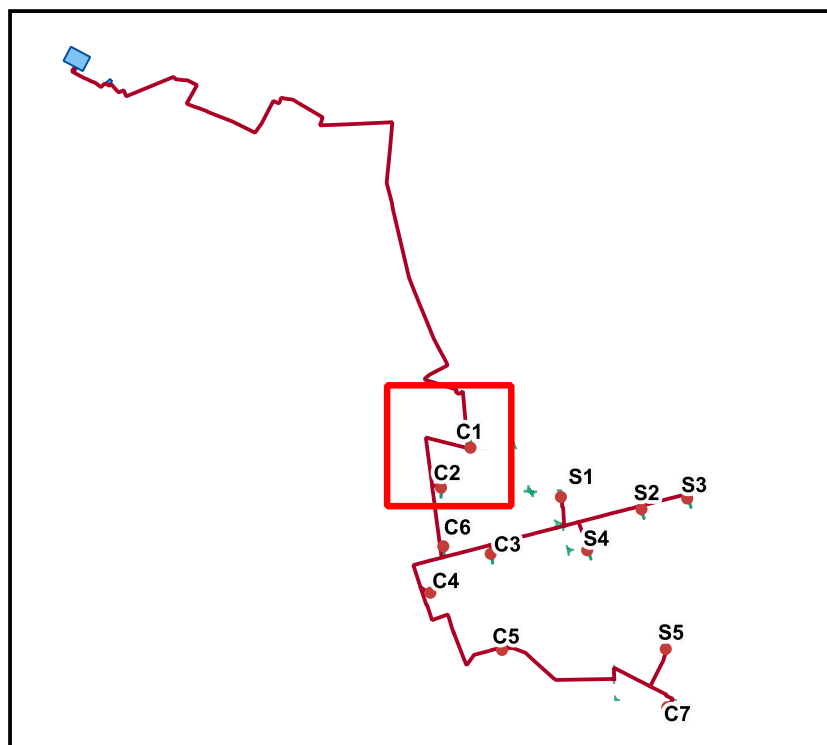
### Visibilità del suolo [95]

- 0 (area non accessibile) [9]
- 1 [18]
- 2 [20]
- 3 [16]
- 4 [15]
- 5 [17]











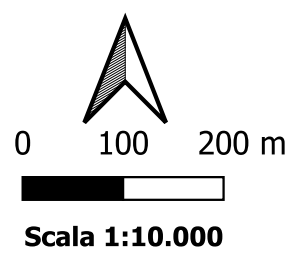
# CARTA DELLA VISIBILITA' DEL SUOLO



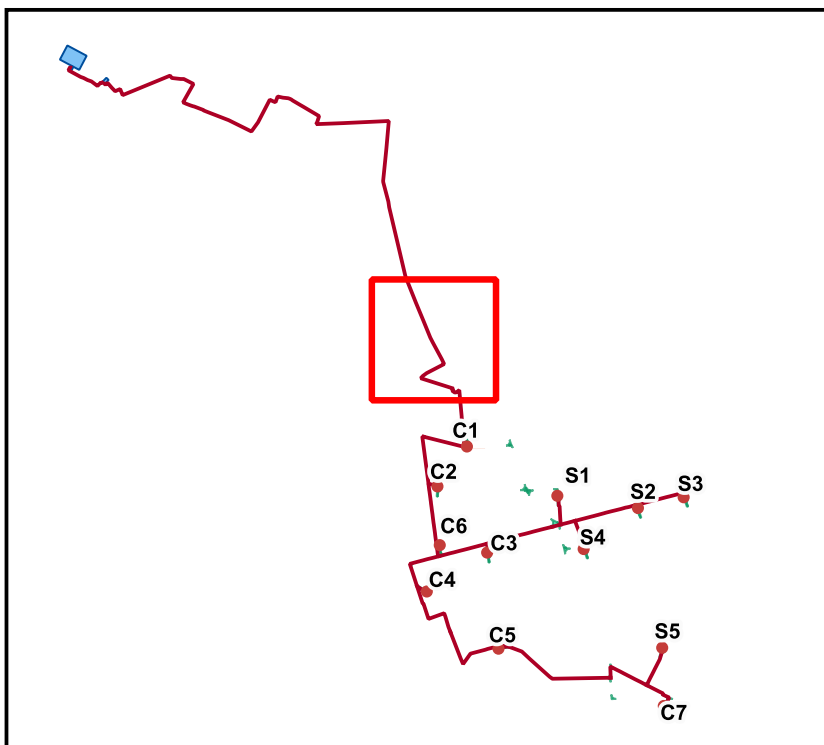
## LEGENDA

### Visibilità del suolo [95]

-  0 (area non accessibile) [9]
-  1 [18]
-  2 [20]
-  3 [16]
-  4 [15]
-  5 [17]



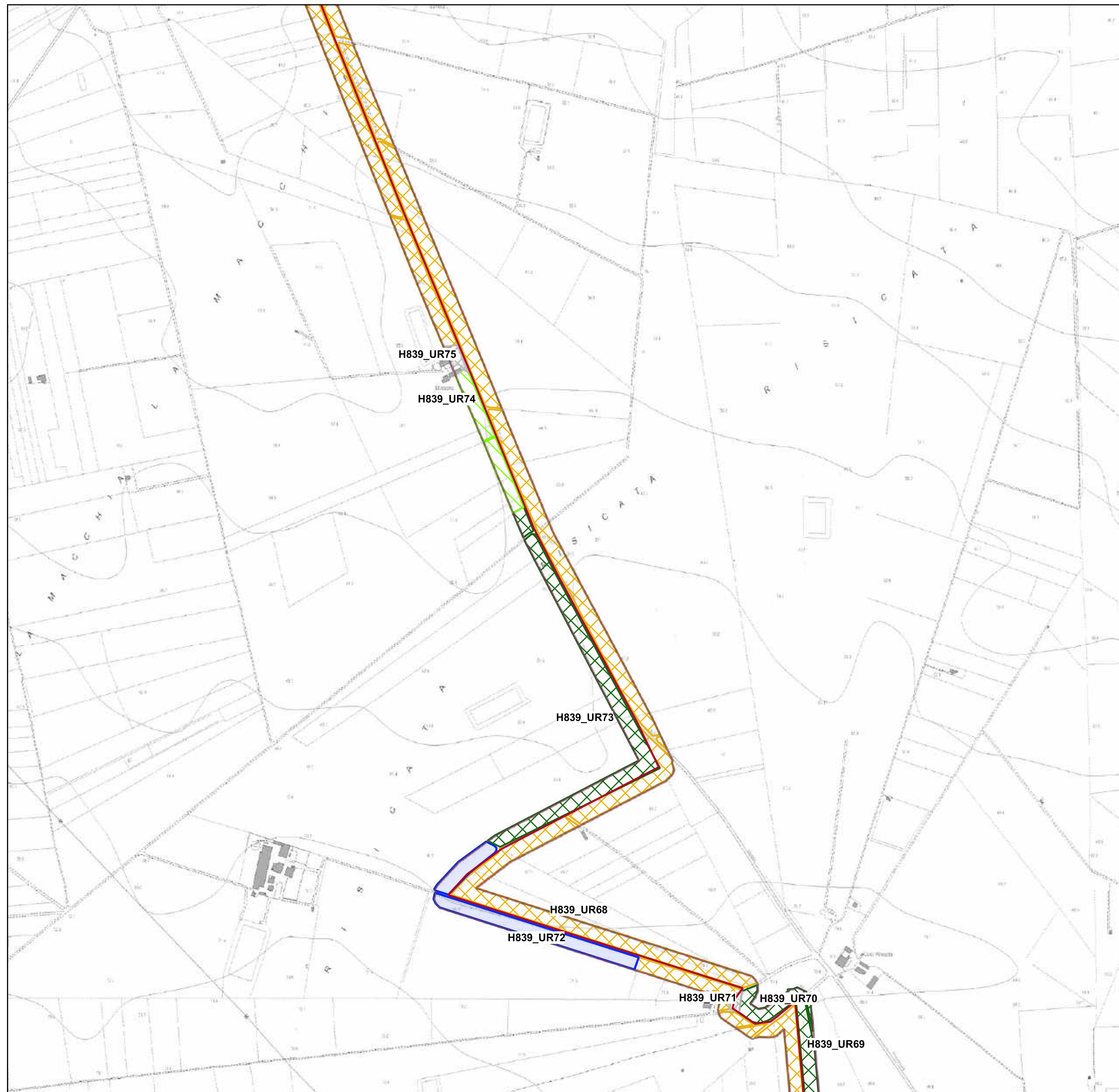
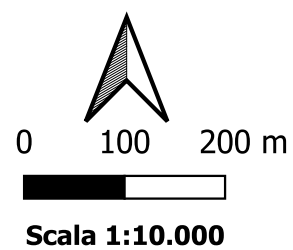
# CARTA DELLA VISIBILITA' DEL SUOLO



## LEGENDA

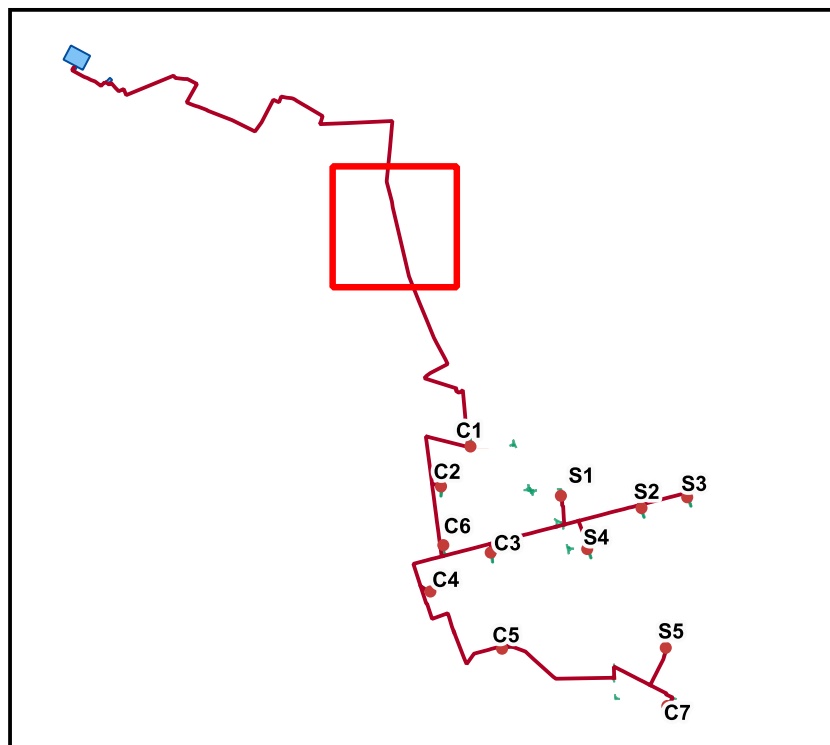
### Visibilità del suolo

- 0 (area non accessibile)
- 1
- 2
- 3
- 4
- 5





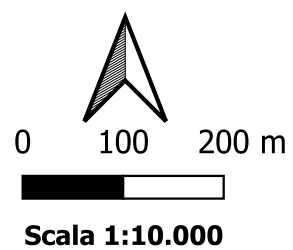
# CARTA DELLA VISIBILITA' DEL SUOLO



## LEGENDA

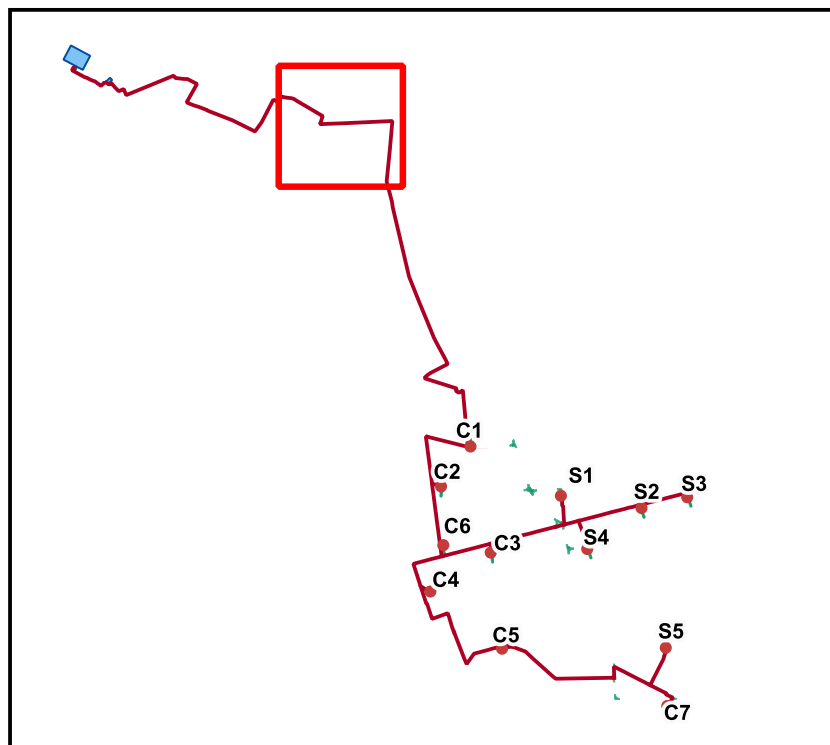
### Visibilità del suolo

- 0 (area non accessibile)
- 1
- 2
- 3
- 4
- 5











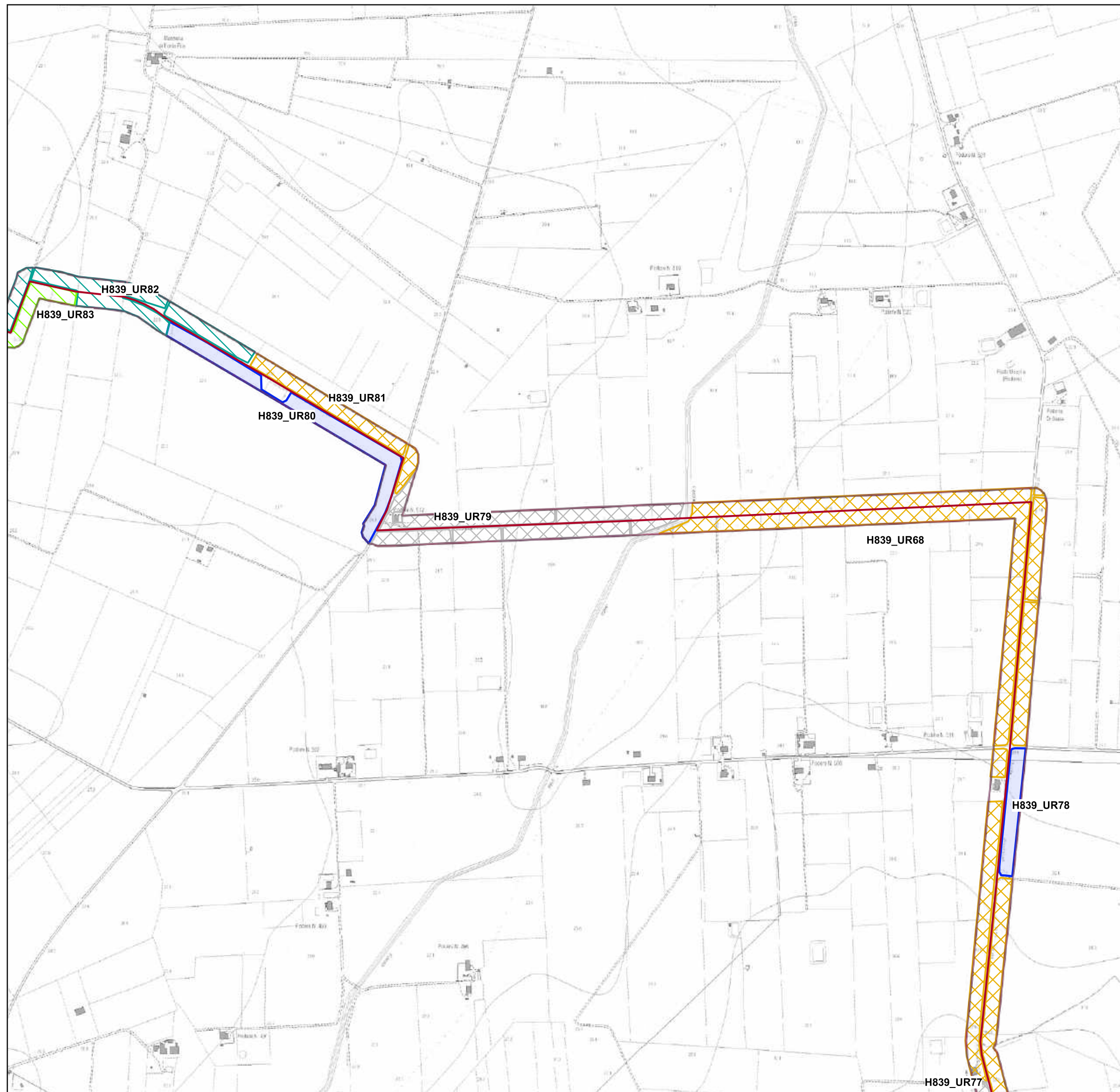
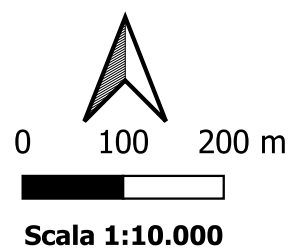
# CARTA DELLA VISIBILITA' DEL SUOLO



## LEGENDA

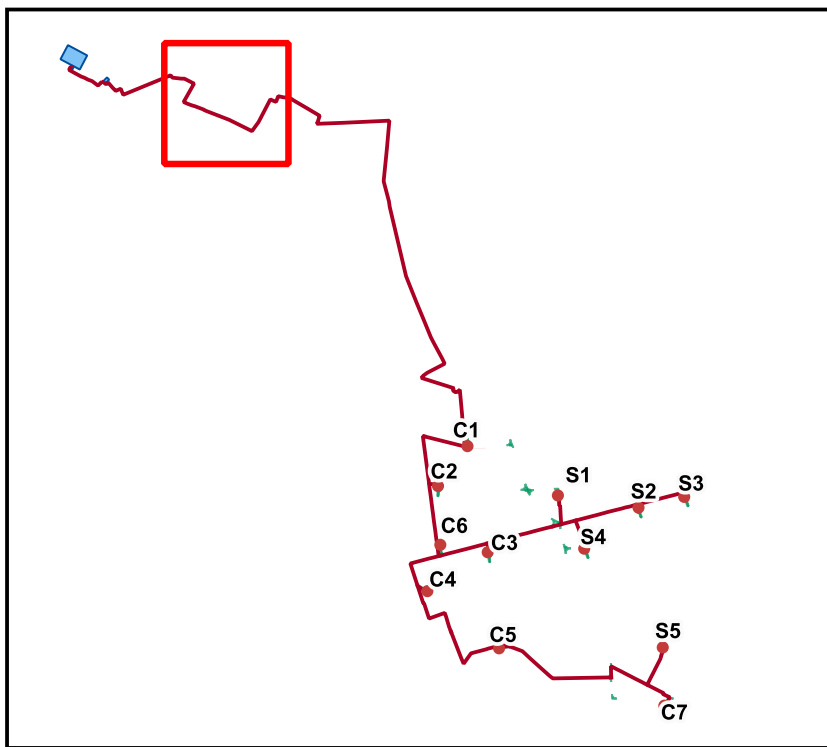
### Visibilità del suolo [95]

-  0 (area non accessibile) [9]
-  1 [18]
-  2 [20]
-  3 [16]
-  4 [15]
-  5 [17]











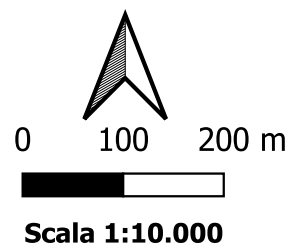
# CARTA DELLA VISIBILITA' DEL SUOLO



## LEGENDA

### Visibilità del suolo [95]

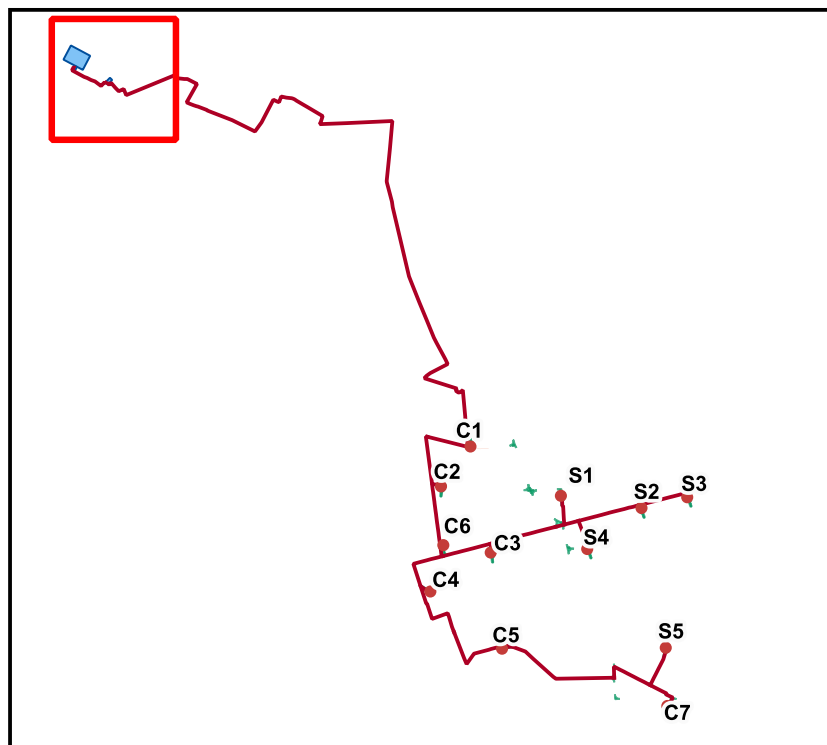
-  0 (area non accessibile) [9]
-  1 [18]
-  2 [20]
-  3 [16]
-  4 [15]
-  5 [17]













# CARTA DELLA VISIBILITA' DEL SUOLO



## LEGENDA

### Visibilità del suolo [95]

-  0 (area non accessibile) [9]
-  1 [18]
-  2 [20]
-  3 [16]
-  4 [15]
-  5 [17]

