



**REGIONE PUGLIA**  
**COMUNE DI CERIGNOLA (FG) E**  
**COMUNE DI SAN FERDINANDO DI PUGLIA (BT)**

PROGETTO

**PROGETTO DEFINITIVO PER LA REALIZZAZIONE DI UN PARCO EOLICO DENOMINATO "SAN CASSANIELLO" NEI COMUNI DI CERIGNOLA (FG) E SAN FERDINANDO DI PUGLIA (BT)**

TITOLO  
**CARTA DI INQUADRAMENTO SU STRUMENTO URBANISTICO COMUNALE (PRG/PUG)**

<b>PROGETTAZIONE</b>  Via Degli Ardenti, 8 30024 Montebelluna (TV) - Italy www.bfp.it - info@bfp.it Azienda con Sistema di Qualificazione Certificato UNI EN ISO 9001:2015 UNI EN ISO 14001:2015 UNI ISO 45001:2018	<b>PROPONENTE</b> <b>INERGIA S.p.a.</b> Sede Operativa: Via Cola D'Amatrico n.1 63100 ASCOLI PICENO Tel.: 0736342490 Fax: 0736341243 Sede legale: Via Tritone, 26 00198 ROMA Tel.: 0697746380 Fax: 0697746381 www.inergia.it e-mail: info@inergia.it PEC: direzione.inergia@legalmail.it	<b>VISTI</b> 
---	---	------------------

<b>DATI PROGETTAZIONE</b>	
Cod. Progetto 23087	Commessa 23087

Scala 1:25.000	Formato Stampa A1	Cod. Elaborato EO-SFE-PD-OCV-05	Rev. a	Nome File EO-SFE-PD-OCV-05 - Carta di inquadramento degli strumenti urbanistici comunali (PRG/PUG).dwg	Foglio 1 di 2
-------------------	----------------------	------------------------------------	-----------	---	------------------

Rev.	Data	Descrizione	Elaborato	Controllato	Approvato
a	26/02/2024	Prima Emissione	G. Scuderi	A. Corradetti	R. Carroli

**LEGENDA**

- Aerogeneratori
- Cavidotto interno
- Cavidotto esterno
- Limite comunale
- Azzonamento oggetto a Variante di PRG 2012 (modificato con D.C.C. n.17 del 28/03/2018 di controdeduzioni alla D.G.R. 1865 del 30/11/2016)
- Urbanizzato - Azzonamento Variante di PRG 2012

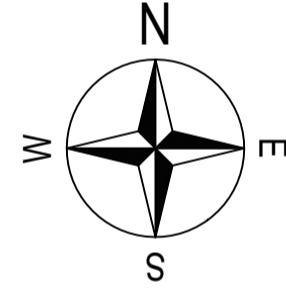
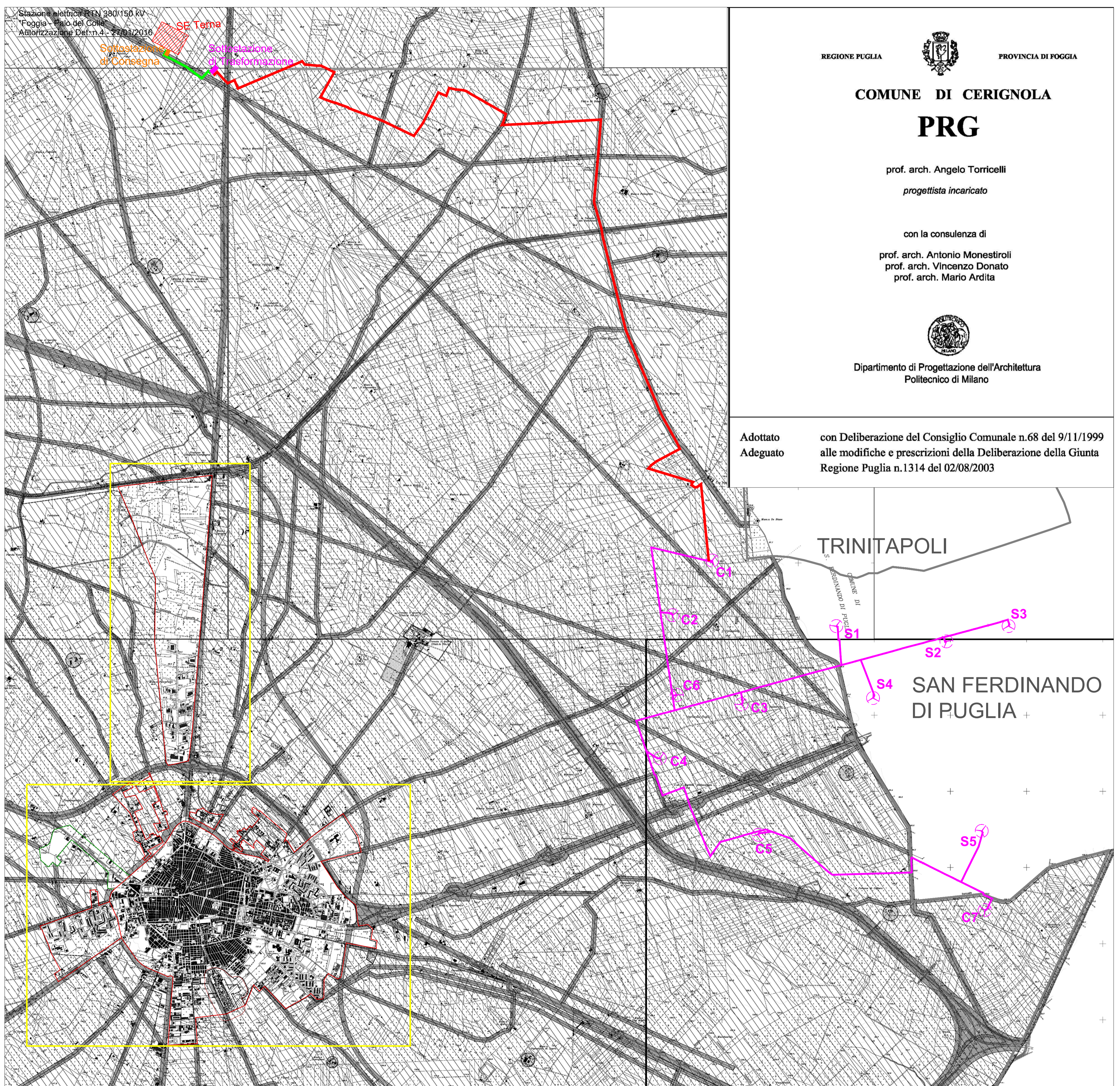


Tavola di inserimento urbanistico del parco eolico nel Comune di Cerignola (l'area di progetto interessa tavv.6.03, 6.05, 6.06 e 6.10 "Azzonamento" del PRG di Cerignola)



REGIONE PUGLIA PROVINCIA DI FOGGIA

**COMUNE DI CERIGNOLA**  
**PRG**

prof. arch. Angelo Torricelli  
*progettista incaricato*

con la consulenza di  
 prof. arch. Antonio Monestiroli  
 prof. arch. Vincenzo Donato  
 prof. arch. Mario Ardita



Dipartimento di Progettazione dell'Architettura  
 Politecnico di Milano

Adottato con Deliberazione del Consiglio Comunale n.68 del 9/11/1999  
 Adeguato alle modifiche e prescrizioni della Deliberazione della Giunta Regione Puglia n.1314 del 02/08/2003

Tavola di inserimento urbanistico del parco eolico nel Comune di Cerignola (l'area di progetto interessa tavv.6.03, 6.05, 6.06 e 6.10 "Azzonamento" del PRG di Cerignola)

**Azzonamento**  
 Adottato con Deliberazione del Consiglio Comunale n.68 del 09/11/1999  
 Adeguato alle modifiche e prescrizioni della Deliberazione di Giunta Regione Puglia n.1314 del 02/08/2003

**Legenda**

**Zone omogenee**

- A4 - Complessi di edifici rurali
- E - Agricola

**Aree ed elementi soggetti a tutela integrale**

- Aree di rilevante interesse biologico naturalistico e riserve naturali

**Fasce di rispetto**

- stradale, ferroviaria e degli elettrodotti
- confine comunale

**QUADRO D'UNIONE DELLE TAVOLE 1:10000**

**inergia**  
costruiamo energia pura

**REGIONE PUGLIA  
COMUNE DI CERIGNOLA (FG) E  
COMUNE DI SAN FERDINANDO DI PUGLIA (BT)**

**PROGETTO**  
**PROGETTO DEFINITIVO PER LA REALIZZAZIONE DI UN PARCO EOLICO DENOMINATO "SAN CASSANIELLO" NEI COMUNI DI CERIGNOLA (FG) E SAN FERDINANDO DI PUGLIA (BT)**

**TITOLO**  
**CARTA DI INQUADRAMENTO SU STRUMENTO URBANISTICO COMUNALE (PRG/PUG)**

<b>PROGETTAZIONE</b>  Via Degli Aviatori, 8 30024 Montebelluna (TV) - Italy www.bfp.it Azienda con Sistema di Gestione Certificato UNI EN ISO 9001:2015 UNI EN ISO 14001:2015 UNI ISO 45001:2018	<b>PROPONENTE</b> <b>INERGIA S.p.a.</b> Sede Operativa: Via Cola D'Amatrico, n.1 63100 ASCOLI PICENO Tel.: 0736342490 Fax: 0736341243 Sede Legale: Via Trionfo, 26 00198 ROMA Tel.: 0657746380 Fax: 0657746381 www.inergia.it e-mail: info@inergia.it PEC: direzione.inergia@legalmail.it	<b>VISTI</b>  COMUNE DI SAN FERDINANDO DI PUGLIA
--	--	---

**Collaborazioni**  
ing. Milena MIGLIORICO  
ing. Giulia CARRELLA  
ing. Antonio CAPOBIANCO  
ing. Giovanna SCUDERI  
ing. Giuseppe Federico ZINGARELLI  
ing. Dioniso STAFFIERI

**Responsabile Commessa**  
ing. Danilo POMPONIO

<b>DATI PROGETTAZIONE</b>	Cod. Progetto 23087	Commessa 23087
---------------------------	------------------------	-------------------

Scala 1:25.000	Formato Stampa A1	Cod. Elaborato EO-SFE-PD-OCV-05	Rev. a	Nome File EO-SFE-PD-OCV-05 - Carta di inquadramento degli strumenti urbanistici comunali (PRG/PUG).dwg	Foglio 2 di 2
-------------------	----------------------	------------------------------------	-----------	---	------------------

Rev.	Data	Descrizione	Elaborato	Controllato	Approvato
a	26/02/2024	Prima Emissione	G. Scuderi	A. Corradetti	R. Carroli

REGIONE PUGLIA  
COMUNE DI  
**SAN FERDINANDO DI PUGLIA**

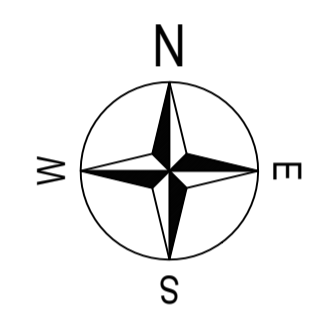
**PUG**  
PIANO URBANISTICO GENERALE  
l.r. n.20/2001 - DRAG Puglia

tav.d.4.1a  
Previsioni strutturali (PUG/S)  
**Carta dei contesti**  
scala 1:10.000

Adeguamento alla Conferenza di Servizi del 25.10.2017

**LEGENDA**

- Aerogeneratori
- Cavidotto interno
- Cavidotto esterno
- Limite comunale
- Urbanizzato - Carta dei constesti - PUG/S adeguamento alla conferenza dei servizi 2017



**LEGENDA**

- LIMITE COMUNALE
- VIABILITA' ESISTENTE E DI PROGETTO (PUG/ Strutturale)

**CONTESTI URBANI**

**AMBITI URBANI E PERIURBANI ESISTENTI**

**CUT. - CONTESTI URBANI DA TUTELARE**

- CUT.NS, Contesto Urbano da Tutelare - Nucleo Storico
- CUT.IS, Contesto Urbano da Tutelare - Interesse Storico
- CUT.VP, Contesto Urbano da Tutelare - con Valenza Paesaggistica ed ambientale

**CUM. - CONTESTI URBANI DA MANUTENERE E QUALIFICARE**

- CUM.CC, Contesto Urbano da Manuteneere e qualificare - Consolidato Compatto
- CUM.C, Contesto Urbano da Manuteneere e qualificare - Consolidato
- CUM.CR, Contesto Urbano da Manuteneere e qualificare - Consolidato Recente

**CUF. - CONTESTI URBANI IN FORMAZIONE DA COMPLETARE E CONSOLIDARE**

- CUF.PE, Contesto Urbano in Formazione da completare e consolidare - Produttivo Esistente
- CUF.PU, Contesto Urbano in Formazione da completare e consolidare - Produttivo Urbanizzato

**CUS. - CONTESTI URBANI PER SERVIZI**

- CUS.E, Contesto Urbano per Servizi Esistenti
- CUS.AE, Contesto Urbano per Attrezzature Esistenti
- CUS.P, Contesto Urbano per Servizi Previsti

**AMBITI URBANI E PERIURBANI DI TRASFORMAZIONE**

**CUP. - CONTESTI URBANI PERIFERICI DA RIQUALIFICARE**

- CUP.IR, Contesto Urbano Periferico e marginale da riqualificare - Insediamento Rado
- Aree di concentrazione volumetrica
- Spazi ed aree pubblici e/o di interesse pubblico
- Elementi della viabilità di progetto
- Spazi ed aree di sosta/parcheggio privato
- CUP.P/E, Contesto Urbano Periferico e marginale da riqualificare - Produttivo Esistente

- CUP.PIRU, Contesto Urbano Periferico e marginale da riqualificare - Programma Integrato per la Rigenerazione Urbana
- DPRU; ARU - Ambiti di Rigenerazione Urbana
- CUP.P/R, Contesto Urbano Periferico e marginale da riqualificare - Produttivo di Recupero

**CPR. - CONTESTI PERIURBANI MARGINALI DA RIFUNZIONALIZZARE**

- CPR.R, Contesto Periurbano marginale da Rifunionalizzare - Residenza
- CPR.III, Contesto Periurbano marginale da Rifunionalizzare - Insediamento Misto
- CPR.SR, Contesto Periurbano marginale da Rifunionalizzare - Servizi e Residenza

**CONTESTI RURALI**

- CR.VAEP - A, Contesto Rurale con Valore Ambientale, Ecologico e Paesaggistico eccezionale: fascia perfluviiale
- CR.VAEP - B, Contesto Rurale con Valore Ambientale, Ecologico e Paesaggistico rilevante: valle fluviale
- CR.VAEP - C, Contesto Rurale con Valore Ambientale, Ecologico e Paesaggistico distinguibile
- CR.AC, Contesto Rurale a prevalente Funzione Agricola caratterizzata
- CR.FA, Contesto Rurale a prevalente Funzione Agricola da tutelare e rafforzare

- AREA CIMITERIALE
- RISPETTO CIMITERIALE
- IMPIANTO DI DEPURAZIONE
- RISPETTO IMPIANTO DEPURAZIONE

Tavola di inserimento urbanistico del parco eolico nel Comune di San Ferdinando di Puglia (l'area di progetto interessa tavv.4.01a e 4.01b "Previsioni Strutturali (PUG/S) - Carta dei Contesti")

