

PROGETTO

PROGETTO DEFINITIVO PER LA REALIZZAZIONE DI UN PARCO EOLICO DENOMINATO "SAN CASSANIELLO" NEI COMUNI DI CERIGNOLA (FG) E SAN FERDINANDO DI PUGLIA (BT)

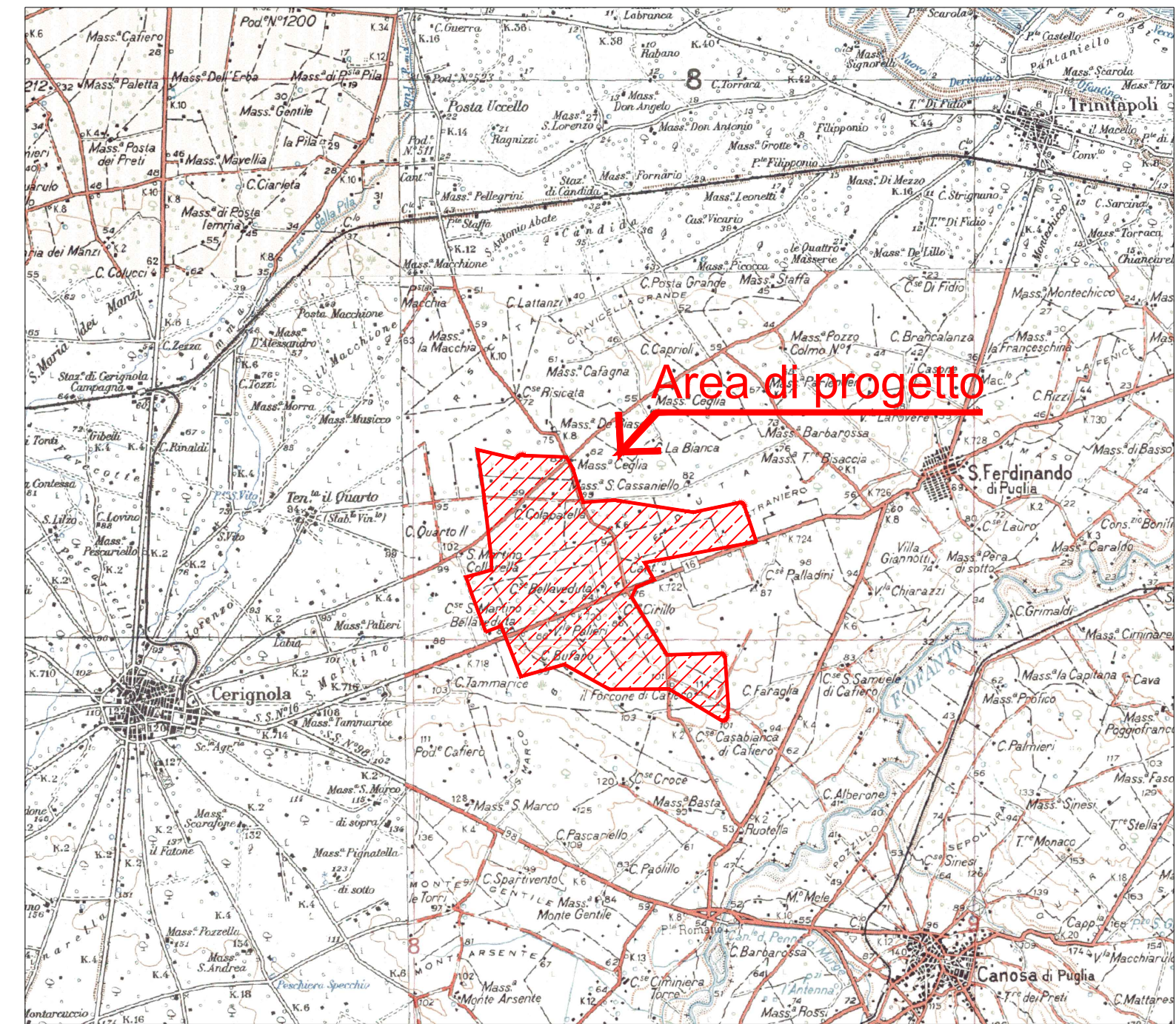
TITOLO

PLANIMETRIA DI INQUADRAMENTO DELL' AREA DI PROGETTO SU CARTA IGM

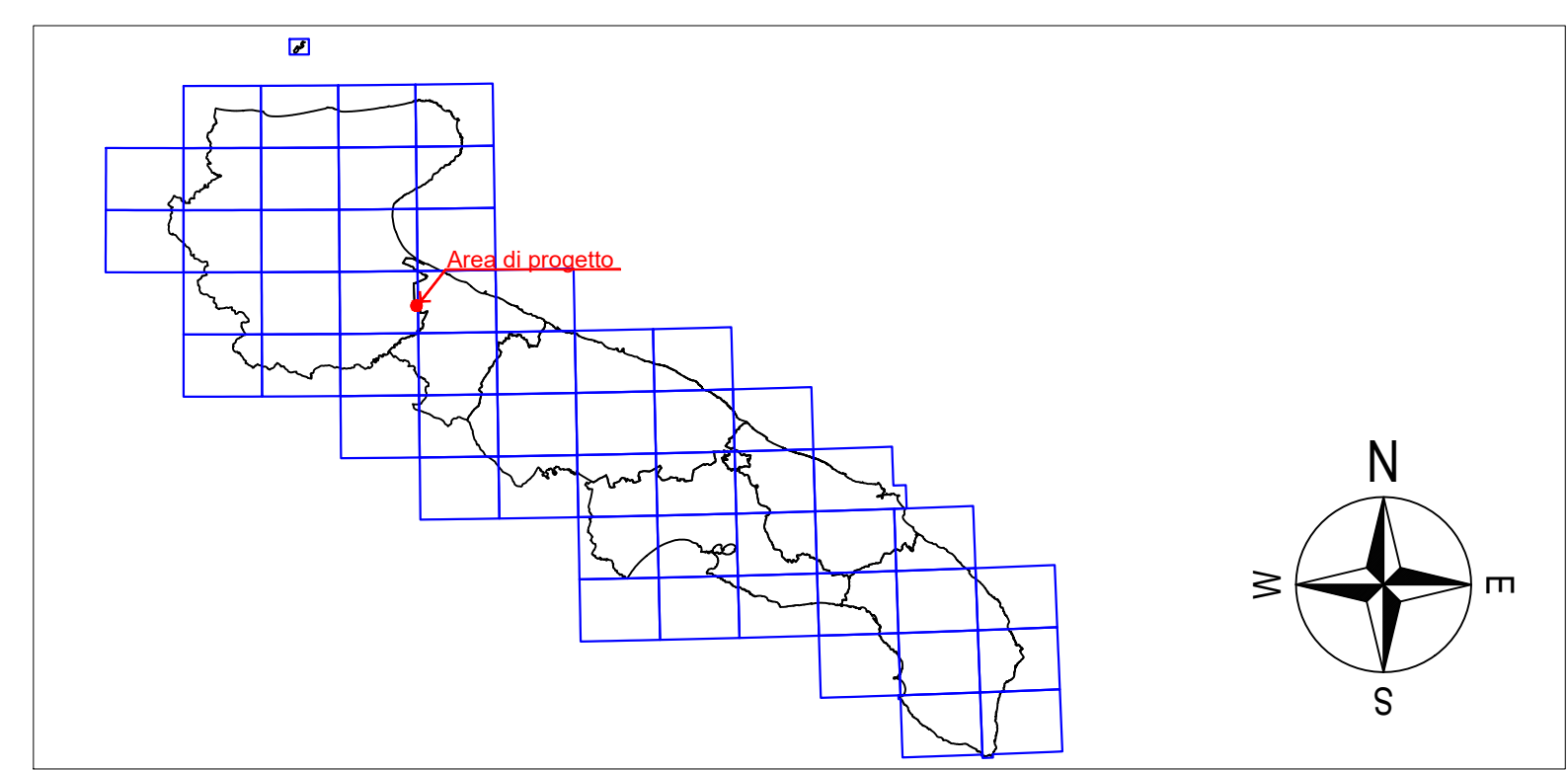
PROGETTAZIONE	PROPONENTE	VISTI
 Via degli Investitori, 8 70026 Induglia (BA) - Italy www.bfp.it Azienda con Sistema di Gestione Certificato UNI EN ISO 9001:2015 UNI EN ISO 14001:2015 UNI ISO 45001:2018	INERGIA S.p.a. Sede Operativa: Via Cola D'Amante n.1 65100 ASCOLI PICENO Tel: 0736343499 Fax: 0736341243 Sede legale: Via Tito n.26 00198 ROMA Tel: 0697746380 Fax: 0697746381 www.inergia.it e-mail: info@inergia.it PEC: direzione.inergia@legalmail.it	 COP CERTIFICATO CONFORMITÀ CONFORMITÀ CONFORMITÀ
Tecnico Ing. Danilo POMPONIO Ing. Mariano MARSEGLIA		
Collaborazioni Ing. Mirna MIGLIORICO Ing. Giulia CARELLA Ing. Antonio CAPOBIANCO Ing. Giovanni SCUDERI Ing. Giuseppe FEDERICO ZINGARELLI Ing. Donisio STAFFIERI		
Responsabile Commessa Ing. Danilo POMPONIO		

DATI PROGETTAZIONE		
Cod. Progetto 23087	Commessa 23087	

Scala 1:50.000	Formato Stampa A2+	Cod Elaborato EO-SFE-PD-OCV-14	Rev. a	Nome File EO-SFE-PD-OCV-14 - Planimetria di inquadramento dell'area di progetto su carta IGM.dwg	Foglio 1 di 1
Rev. a	Data 30/01/2024	Descrizione Prima Emissione	Elaborato G.Scuderi	Controllato A.Corradetti	Approvato R.Cairoli



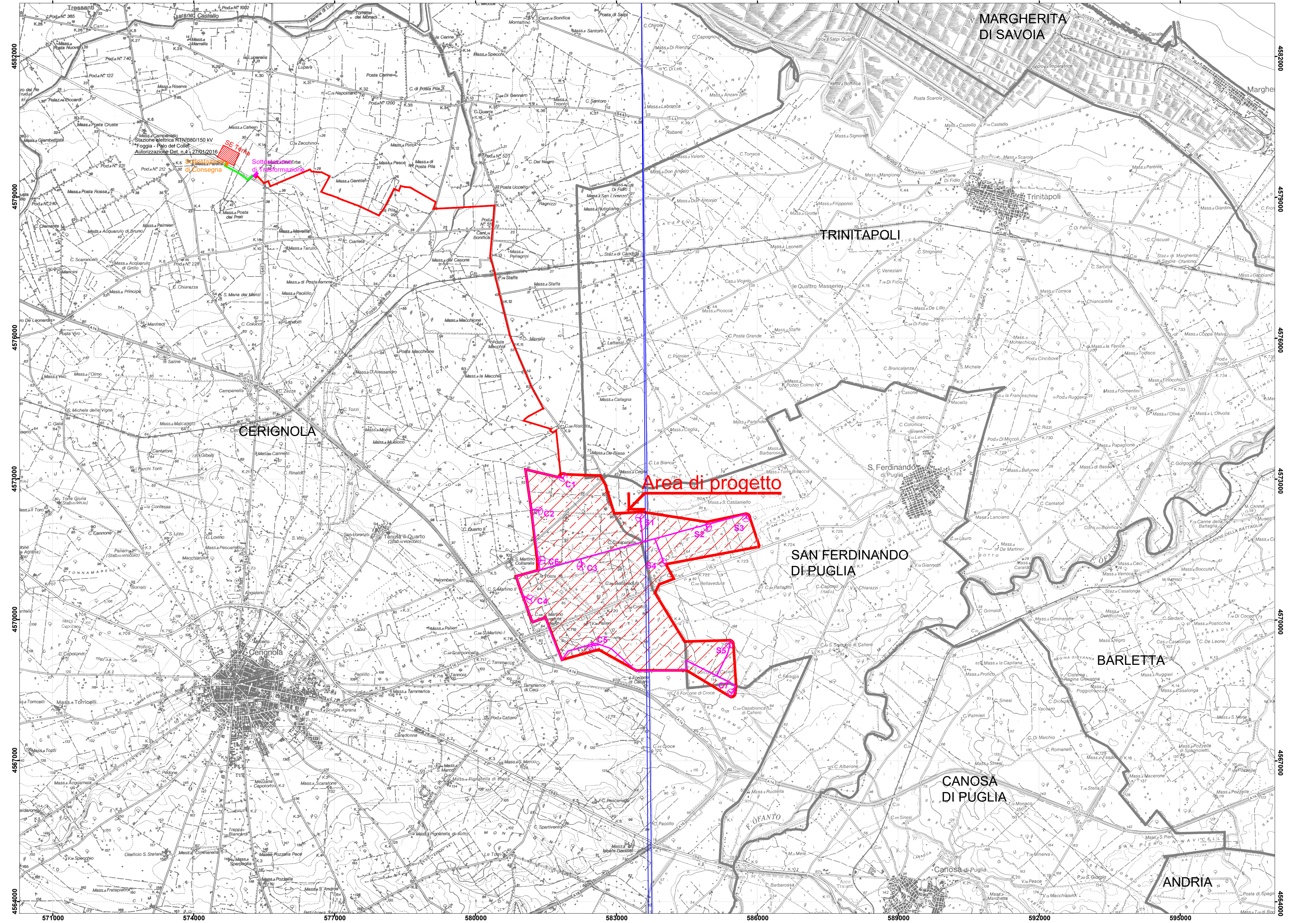
Inquadramento geografico, in scala 1:100.000



Inquadramento geografico della Puglia e il reticolo della serie 1:50.000 IGM, in scala 1:2.500.000

LEGENDA

- Area di progetto
- Aerogeneratore
- Cavidotto interno
- Cavidotto esterno
- Cavidotto AT
- Limite comunale



Inquadramento su IGM, in scala 1:50.000 (Area di progetto ricade nei fogli: Tavolette n°422 "Cerignola" e n°423 "Barletta")