

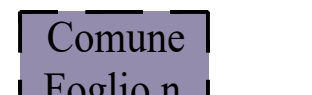

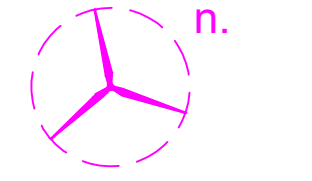
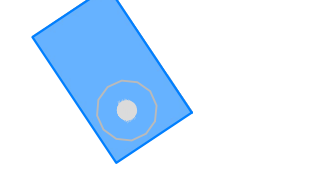








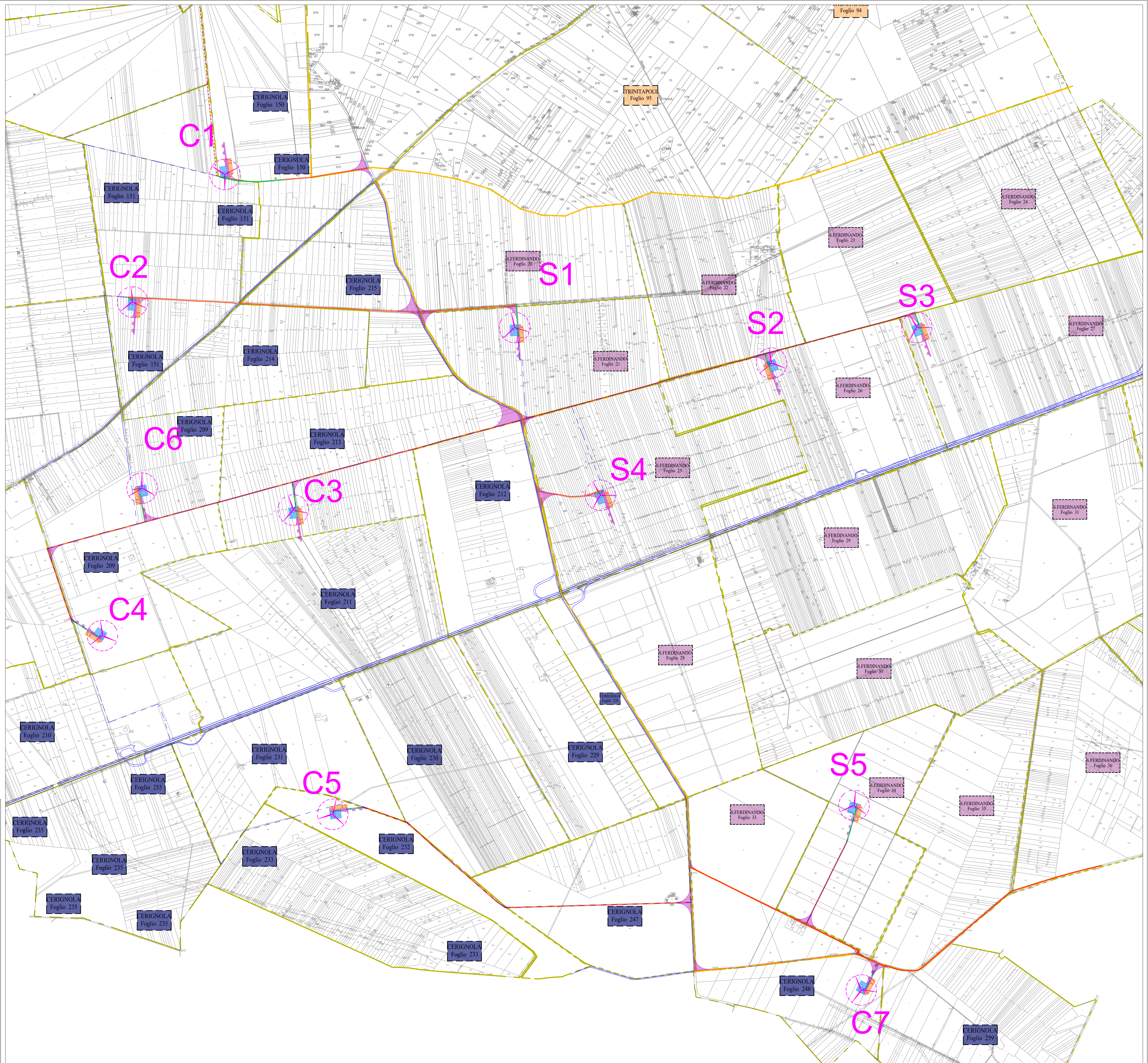


Legenda

-  Limite Fogli di mappa
-  Limite Comunale
-  Comune
 Foglio
Indicazione Foglio di Mappa Catastale
-  Aerogeneratore
-  Piazzola Definitiva
-  Occupazione Temporanea: Piazzola di Montaggio
-  Occupazione Temporanea: Raccordi Stradali Orizzontali
-  Occupazione Temporanea: Stoccaggio Pale
-  Viabilità Esistente
-  Viabilità Esistente da Adeguare
-  Viabilità da Realizzare
-  Elettrodotto interrato Interno al Parco Eolico
-  Elettrodotto interrato Esterno al Parco Eolico



REGIONE PUGLIA
COMUNI DI CERIGNOLA (FG) E SAN FERDINANDO DI PUGLIA (BT)

PROGETTO
PROGETTO DEFINITIVO PER LA REALIZZAZIONE DI UN PARCO EOLICO DENOMINATO "SAN CASSIANELLO" NEI COMUNI DI CERIGNOLA (FG) E SAN FERDINANDO DI PUGLIA (BT)

TITOLO
Planimetria impianto su carta catastale

PROGETTAZIONE
 **BFP**  **INGEGRA S.p.A.**  **COY**

PROPRIORE
INGEGRA S.p.A.

DATA PROGETTAZIONE
 23/08/2017

CONFERMA
 23/08/2017

Scala: 1:5.000 Formato: A3 (420x297) Cod. Progetto: EQ-SEP-PO-001-16 Rev. 01 Data: 23/08/2017

Rev.	Descrizione	Elaborato	Consentito	Approvato
1	15/08/2016	Primo Elaborato	23/08/2017	23/08/2017