






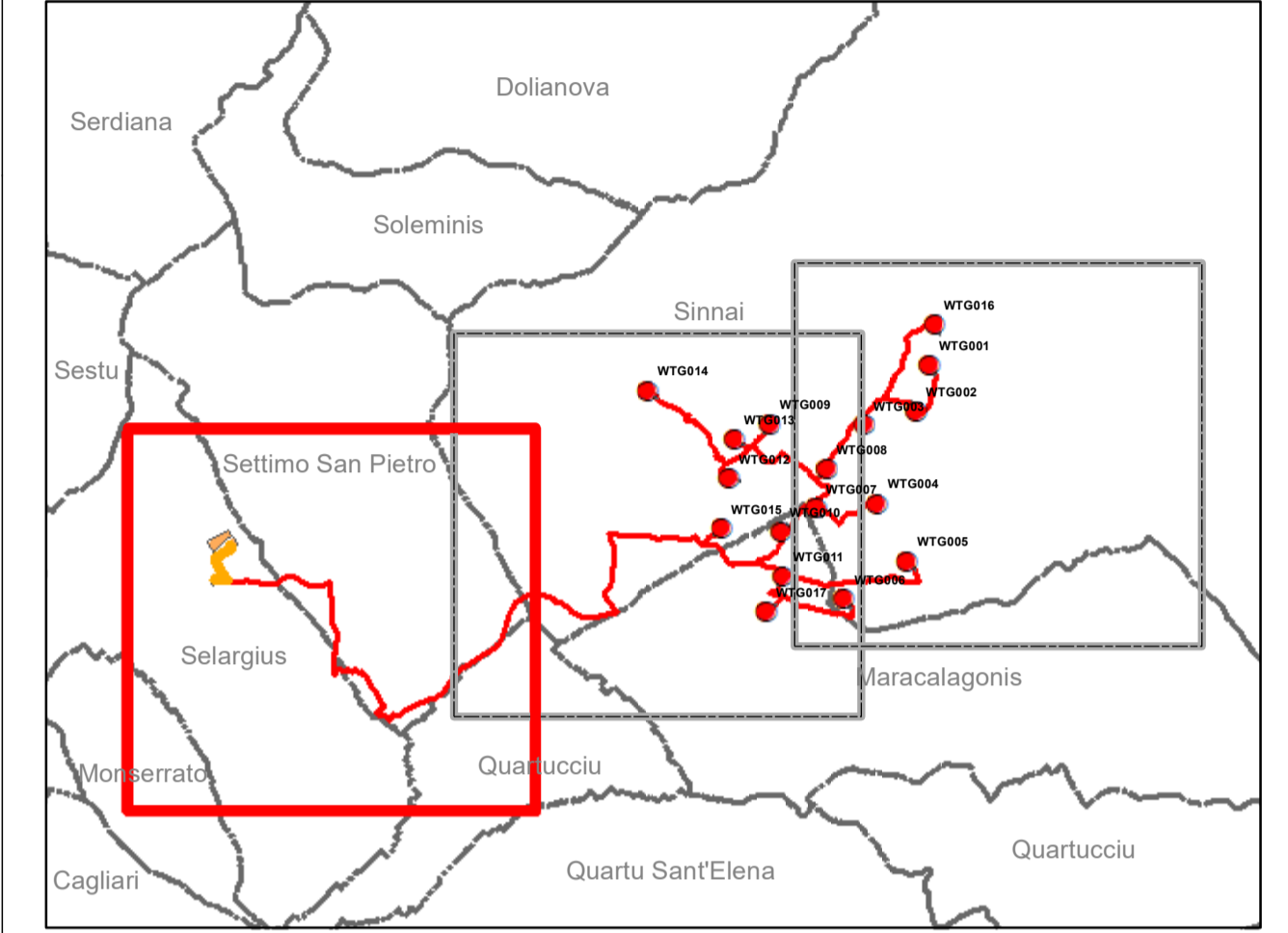
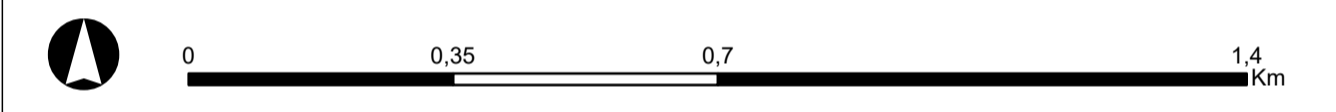


Interventi in progetto

































- Areogeneratori
-  Piazzole
-  Cavidotto AT
-  Cavidotto MT
-  Cabina di raccolta
-  Stazione elettrica
-  Sottostazione elettrica
-  Limiti comunali

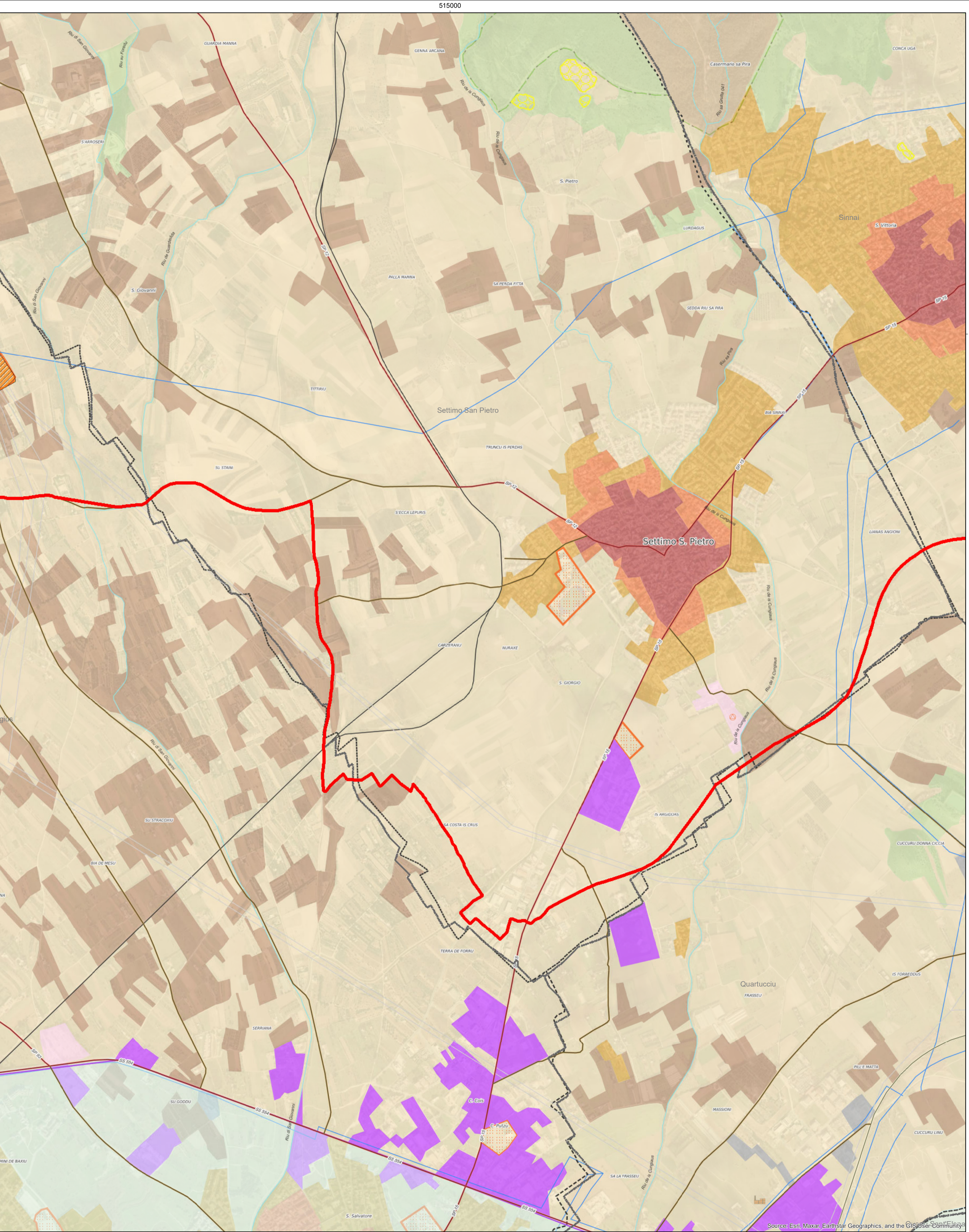


Fonte : <https://webgis.regione.sardegna.it/geoserver/ows?service=WMS&request=GetCapabilities>



LEGENDA PPR

-  PPR06 - Zone di protezione speciale
-  Zone umide costiere
-  PPR06 - Siti di interesse comunitario
-  PPR06 - Sistema regionale parchi, riserve, e monumenti naturali
-  PPR06 - Scavi
-  PPR06 - Saline
-  PPR06 - Parchi e aree protette nazionali l.q.n. 394/91
-  PPR06 - Oasi permanenti di protezione faunistica
-  PPR06 - Monumenti naturali istituiti dalla L.R. 31/89
-  PPR06 - Linee elettriche
-  PPR06 - Linea costa
-  PPR06 - Limiti amministrativi comunali
-  PPR06 - Grotte e caverne
-  PPR06 - Grandi Aree Industriali (rev)
-  PPR06 - Grandi Aree Industriali
-  PPR06 - Grandi Aree Industriali D.G.R. n 16/24 del 28/03/2017
-  PPR06 - Fiumi torrenti e altri corsi d'acqua (Elementi areali)
-  PPR06 - Fiumi torrenti e altri corsi d'acqua (Elementi lineari)
-  PPR06 - Fascia costiera poligonale su DBG_T10_K22_V02
-  PPR06 - Discariche
-  PPR06 - Depuratori
-  PPR06 - Condotta idrica
-  PPR06 - Centrale elettrica
-  PPR06 - Aree delle saline storiche
-  PPR06 - Aree a quota superiore ai 900 m s.l.m.
-  PPR06 - Aree della organizzazione mineraria
-  PPR06 - Aree minerarie dismesse
-  PPR06 - Aree di notevole interesse faunistico
-  PPR06 - Aree di notevole interesse botanico-fiteogeografico
-  PPR06 - Aree interessate da impianti eolici
-  PPR06 - Aree gestione speciale ente foreste
-  PPR06 - Alberi monumentali





REGIONE SARDEGNA

Provincia di Cagliari

COMUNI DI SINNAI E MARACALAGONIS



OGGETTO
 PROGETTO PER LA COSTRUZIONE ED ESERCIZIO DI UN PARCO EOLICO DELLA POTENZA DI 122,4 MW E RELATIVE OPERE DI CONNESSIONE NEI COMUNI DI SINNAI, MARACALAGONIS, QUARTUCCIU, SETTIMO SAN PIETRO E SELARGIUS (CA)

PROPRONENTE
 **ECOWIND 6 S.R.L.**
 Via Alessandro Manzoni 30, 20121 Milano (MI)
 C.F./P.IVA: 12809780983
 email: ecowind6@pecimprese.it

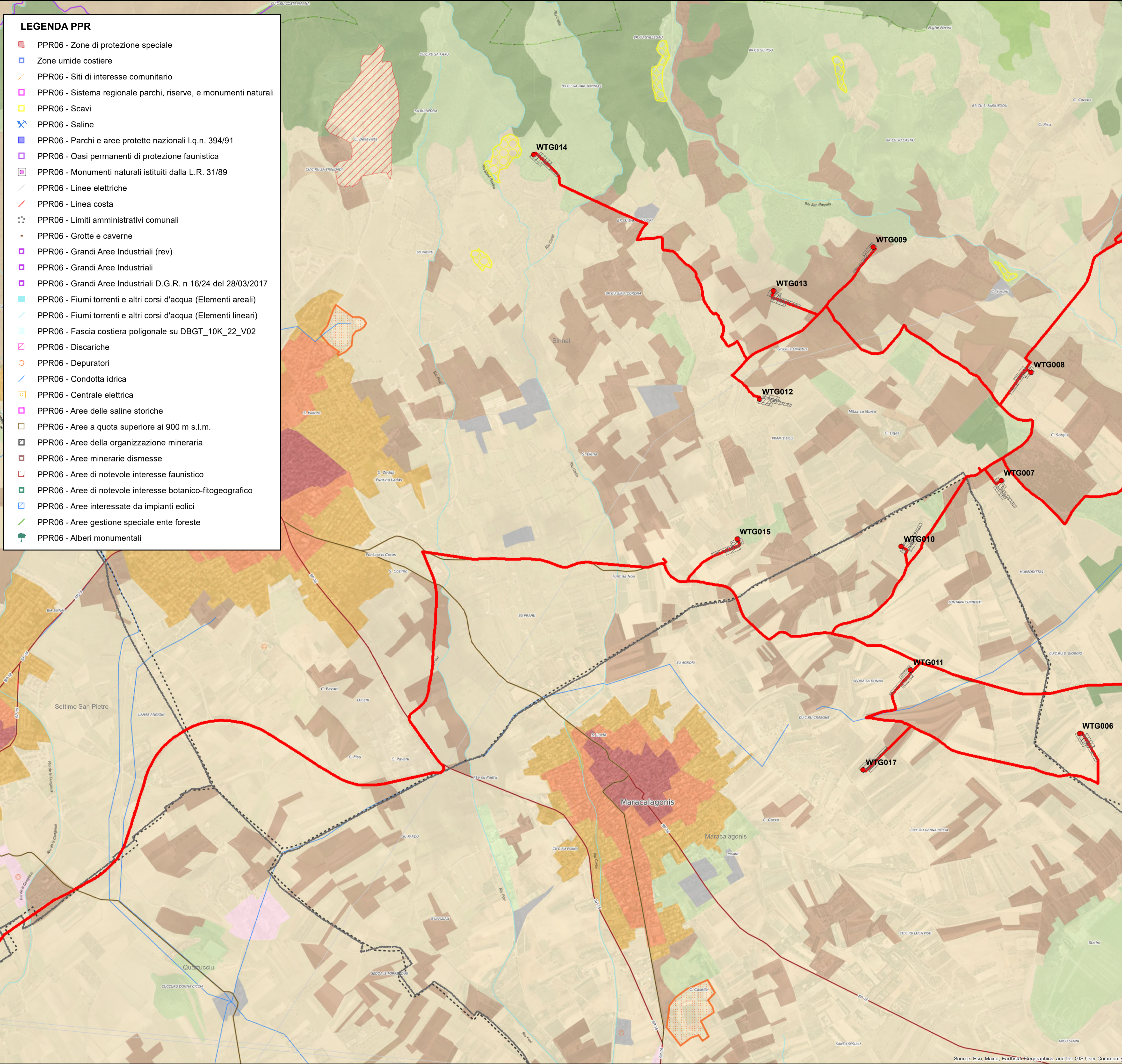
SVILUPPO
 **VALLEVERDE ENERGIA S.R.L.**
 Via Fuggia 174, 85055 Melit (PZ)
 C.F./P.IVA: 02118870761
 email: info@valverde-energia.it
 PEC: valverde.energia@pec.it

INGEGNERIA
 **PHEEDRA S.r.l.** Via Lago di Nemi, 93
 74121 - Taranto
 Tel. 099.7722302 - Fax 099.9870285
 e-mail: info@pheedra.it
 web: www.pheedra.it
 Direttore Tecnico **Ing. Angelo Micolucci**
 ORDINE INGEGNERI PROVINCIA TARANTO
 Det. Ing. **MICOLUCCI Angelo** Settore: **Civile Ambientale**
 n° 1853 **Valverde** **Industriale**
 Informazione

00	Febbraio 2024	PRIMA EMISSIONE	MS	AM	VS
REV	DATA	ATTIVITA'	REDATTO	VERIFICATO	APPROVATO

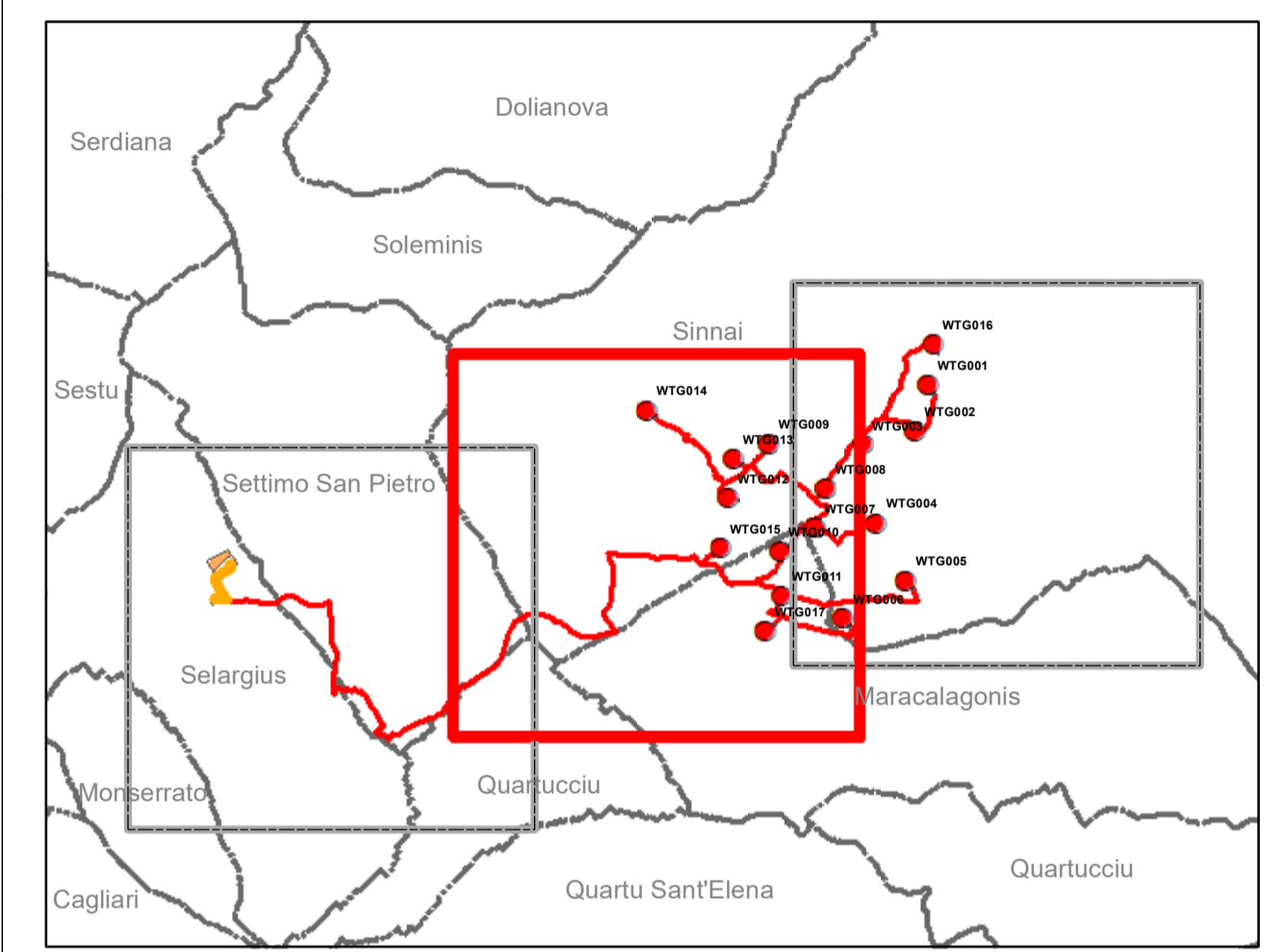
OGGETTO DELL'ELABORATO
 INQUADRAMENTO SU PPR (Piano Paesaggistico Regionale)

FORMATO	SCALA	CODICE DOCUMENTO				NOME FILE	FOGLI
A1	1:10.000	SOC.	DISC.	TIPO DOC.	PROX.	REV.	SIN-CIV-TAV-011_00
		SIN	CIV	TAV	011	00	1 di 3

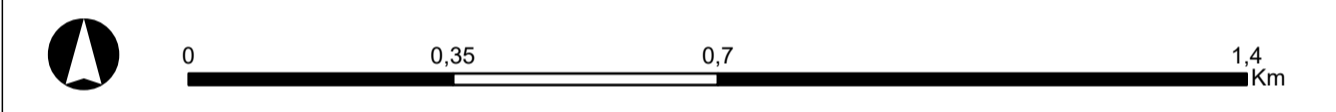


- LEGENDA PPR**
- PPR06 - Zone di protezione speciale
 - Zone umide costiere
 - PPR06 - Siti di interesse comunitario
 - PPR06 - Sistema regionale parchi, riserve, e monumenti naturali
 - PPR06 - Scavi
 - PPR06 - Saline
 - PPR06 - Parchi e aree protette nazionali l.q.n. 394/91
 - PPR06 - Oasi permanenti di protezione faunistica
 - PPR06 - Monumenti naturali istituiti dalla L.R. 31/89
 - PPR06 - Linee elettriche
 - PPR06 - Linea costa
 - PPR06 - Limiti amministrativi comunali
 - PPR06 - Grotte e caverne
 - PPR06 - Grandi Aree Industriali (rev)
 - PPR06 - Grandi Aree Industriali
 - PPR06 - Grandi Aree Industriali D.G.R. n 16/24 del 28/03/2017
 - PPR06 - Fiumi torrenti e altri corsi d'acqua (Elementi areali)
 - PPR06 - Fiumi torrenti e altri corsi d'acqua (Elementi lineari)
 - PPR06 - Fascia costiera poligonale su DBGT_10K_22_V02
 - PPR06 - Discariche
 - PPR06 - Depuratori
 - PPR06 - Condotta idrica
 - PPR06 - Centrale elettrica
 - PPR06 - Aree delle saline storiche
 - PPR06 - Aree a quota superiore ai 900 m s.l.m.
 - PPR06 - Aree della organizzazione mineraria
 - PPR06 - Aree minerarie dismesse
 - PPR06 - Aree di notevole interesse faunistico
 - PPR06 - Aree di notevole interesse botanico-fitogeografico
 - PPR06 - Aree interessate da impianti eolici
 - PPR06 - Aree gestione speciale ente foreste
 - PPR06 - Alberi monumentali

- Interventi in progetto**
- Areogeneratori
 - ▭ Piazzole
 - Cavidotto AT
 - Cavidotto MT
 - ▭ Cabina di raccolta
 - ▭ Stazione elettrica
 - ▭ Sottostazione elettrica
 - ▭ Limiti comunali



Fonte : <https://webgis.regione.sardegna.it/geoserver/ows?service=WMS&request=GetCapabilities>



REGIONE SARDEGNA
Provincia di Cagliari
COMUNI DI SINNAI E MARACALAGONIS

OGGETTO
PROGETTO PER LA COSTRUZIONE ED ESERCIZIO DI UN PARCO EOLICO DELLA POTENZA DI 122,4 MW E RELATIVE OPERE DI CONNESSIONE NEI COMUNI DI SINNAI, MARACALAGONIS, QUARTUCCIU, SETTIMO SAN PIETRO E SELARGIUS (CA)

PROponente
ecenergy Powering renewables.
ECOWIND 6 S.R.L.
Via Alessandro Manzoni 30, 20121 Milano (MI)
C.F./P.IVA: 12809780963
email: PEC: ecowind6@pecimprese.it

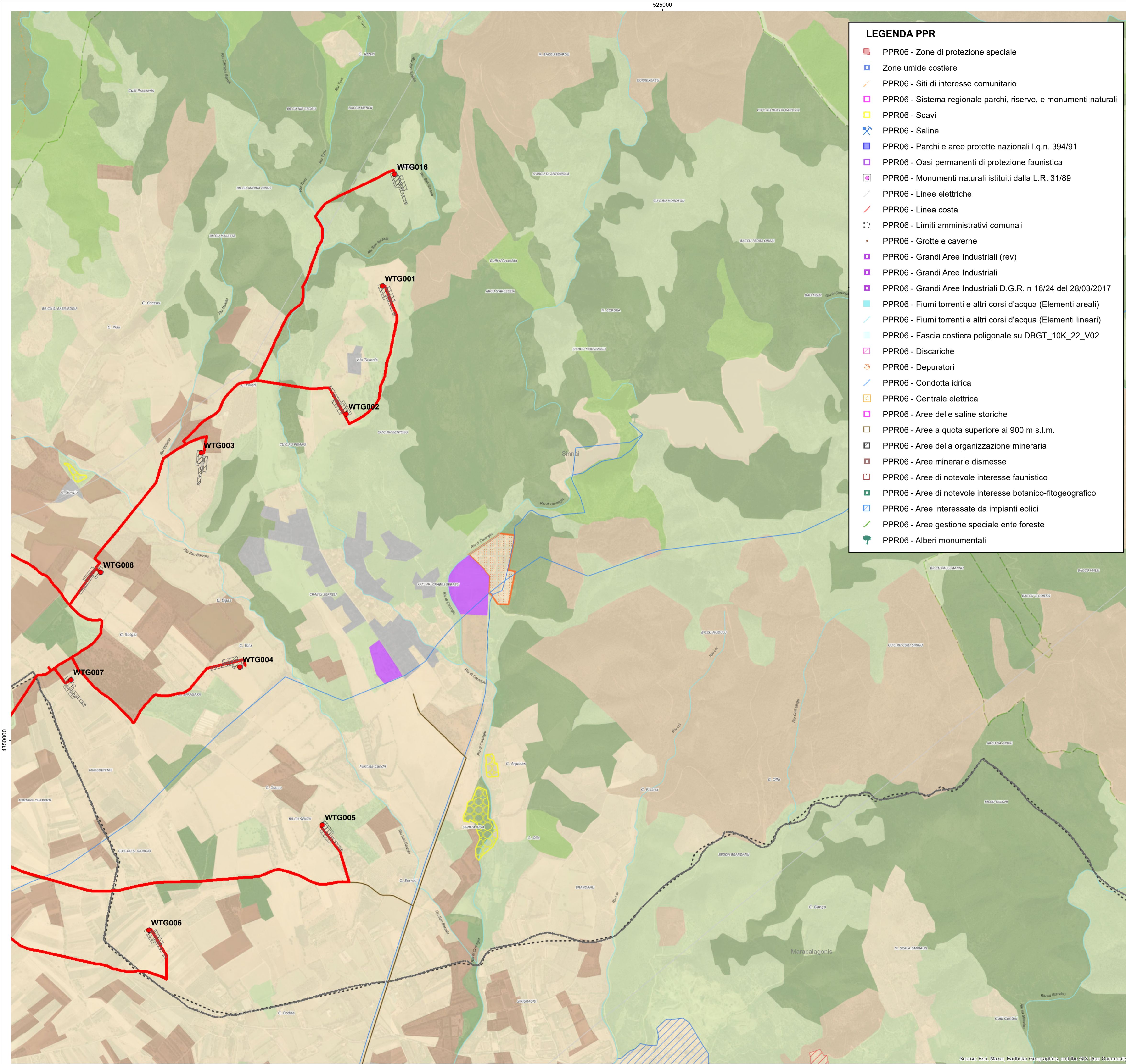
SVILUPPO
VALLEVERDE ENERGIA
VALLEVERDE ENERGIA S.R.L.
Via Fugga 174, 85025 Melitì (PZ)
C.F./P.IVA: 02118870761
email: info@valleverde-energia.it
PEC: valleverde.energia@pec.it

INGEGNERIA
Codice Commessa PHEEDRA 24_01_EO_SIN
PHEEDRA
PHEEDRA S.r.l. Via Lago di Nemi, 93
74121 - Taranto
Tel. 099.7722202 - Fax 099.9870285
e-mail: info@pheedra.it
web: www.pheedra.it
Direttore Tecnico Ing. Angelo Micolucci
ORDINE INGEGNERI PROVINCIA TARANTO
Sezione A
Det. Ing. MICOLUCCI Angelo
n° 1851
Settore:
Civile Ambientale
Industriale
Informazione

00	Febbraio 2024	PRIMA EMISSIONE	MS	AM	VS
REV	DATA	ATTIVITA'	REDATTO	VERIFICATO	APPROVATO

OGGETTO DELL'ELABORATO
INQUADRAMENTO SU PPR (Piano Paesaggistico Regionale)

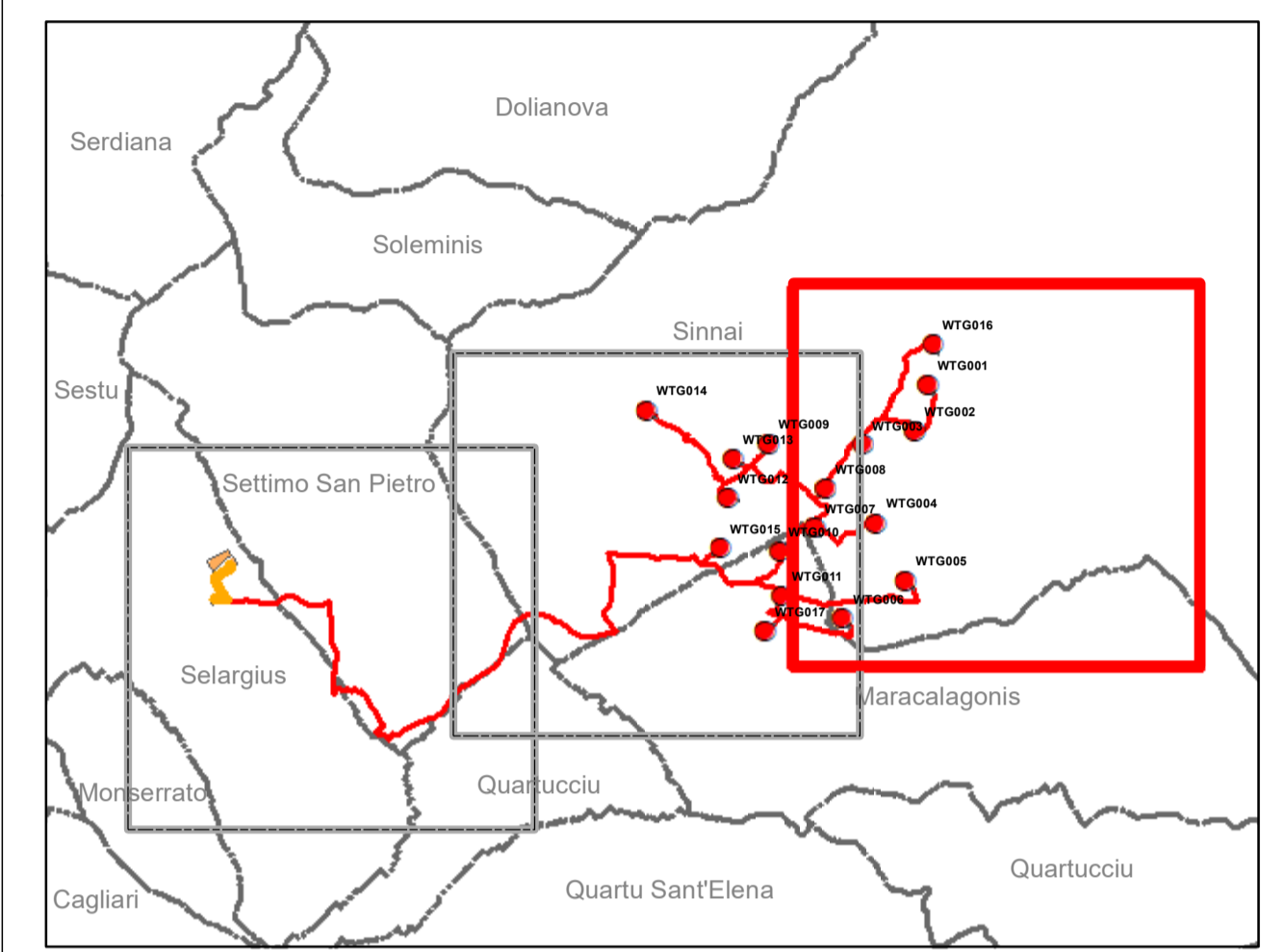
FORMATO	SCALA	CODICE DOCUMENTO					NOME FILE	FOGLI
A1	1:10.000	SOC.	DISC.	TIPO DOC.	PROX.	REV.	SIN-CIV-TAV-011_00	2 di 3



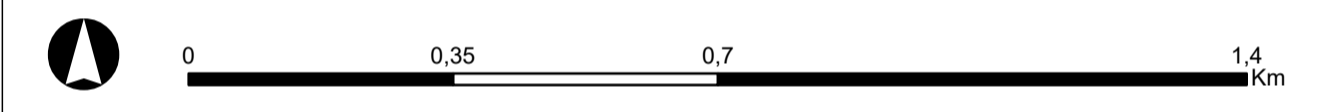
- LEGENDA PPR**
- PPR06 - Zone di protezione speciale
 - Zone umide costiere
 - PPR06 - Siti di interesse comunitario
 - PPR06 - Sistema regionale parchi, riserve, e monumenti naturali
 - PPR06 - Scavi
 - PPR06 - Saline
 - PPR06 - Parchi e aree protette nazionali l.q.n. 394/91
 - PPR06 - Oasi permanenti di protezione faunistica
 - PPR06 - Monumenti naturali istituiti dalla L.R. 31/89
 - PPR06 - Linee elettriche
 - PPR06 - Linea costa
 - PPR06 - Limiti amministrativi comunali
 - PPR06 - Grotte e caverne
 - PPR06 - Grandi Aree Industriali (rev)
 - PPR06 - Grandi Aree Industriali
 - PPR06 - Grandi Aree Industriali D.G.R. n 16/24 del 28/03/2017
 - PPR06 - Fiumi torrenti e altri corsi d'acqua (Elementi areali)
 - PPR06 - Fiumi torrenti e altri corsi d'acqua (Elementi lineari)
 - PPR06 - Fascia costiera poligonale su DBG_T_10K_22_V02
 - PPR06 - Discariche
 - PPR06 - Depuratori
 - PPR06 - Condotta idrica
 - PPR06 - Centrale elettrica
 - PPR06 - Aree delle saline storiche
 - PPR06 - Aree a quota superiore ai 900 m s.l.m.
 - PPR06 - Aree della organizzazione mineraria
 - PPR06 - Aree minerarie dismesse
 - PPR06 - Aree di notevole interesse faunistico
 - PPR06 - Aree di notevole interesse botanico-fiteogeografico
 - PPR06 - Aree interessate da impianti eolici
 - PPR06 - Aree gestione speciale ente foreste
 - PPR06 - Alberi monumentali

Interventi in progetto

- Areogeneratori
- Piazzole
- Cavidotto AT
- Cavidotto MT
- Cabina di raccolta
- Stazione elettrica
- Sottostazione elettrica
- Limiti comunali



Fonte : <https://webgis.regione.sardegna.it/geoserver/ows?service=WMS&request=GetCapabilities>



REGIONE SARDEGNA

Provincia di Cagliari
COMUNI DI SINNAI E MARACALAGONIS

OGGETTO

PROGETTO PER LA COSTRUZIONE ED ESERCIZIO DI UN PARCO EOLICO DELLA POTENZA DI 122,4 MW E RELATIVE OPERE DI CONNESSIONE NEI COMUNI DI SINNAI, MARACALAGONIS, QUARTUCCIU, SETTIMO SAN PIETRO E SELARGIUS (CA)

PROPRONENTE

ecOenergy
Powering renewables.

ECOWIND 6 S.R.L.
Via Alessandro Manzoni 30, 20121 Milano (MI)
C.F./P.IVA: 12809780963
email: PEC: ecowind6@pecimprese.it

SVILUPPO

VALLEVERDE ENERGIA

VALLEVERDE ENERGIA S.R.L.
Via Fagga 174, 85035 Melfi (PZ)
C.F./P.IVA: 02118870761
email: info@valverde-energia.it
PEC: valverde.energia@pec.it

INGEGNERIA

PHEEDRA
PHEEDRA S.r.l. Via Lago di Nemi, 93
74121 - Taranto
Tel. 099.7722202 - Fax 099.9870285
e-mail: info@pheedra.it
web: www.pheedra.it

Direttore Tecnico Ing. Angelo Micolucci

ORDINE INGEGNERI PROVINCIA TARANTO

Dott. Ing. MICOLUCCI Angelo
n° 1853

Settore A
Sezione A
Civile Ambientale
Industriale
Informazione

00	Febbraio 2024	PRIMA EMISSIONE	MS	AM	VS
REV	DATA	ATTIVITA'	REDATTO	VERIFICATO	APPROVATO

OGGETTO DELL'ELABORATO

INQUADRAMENTO SU PPR (Piano Paesaggistico Regionale)

FORMATO	SCALA	CODICE DOCUMENTO					NOME FILE	FOGLI
		SOC.	DISC.	TIPO DOC.	PROV.	REV.		
A1	1:10.000	SIN	CIV	TAV	011	00	SIN-CIV-TAV-011_00	3 di 3