POSA TIPO 4
SEZIONE CAVIDOTTO IN BANCHINA STERRATA DI STRADA ASFALTATA
LINEE LINEE MT 15 kV E-DISTRIBUZIONE DI COLLEGAMENTO TRA
CABINE DI CONSEGNA DISTRIBUTORE E NUOVA CABINA PRIMARIA AT/MT "SASSARI OVEST"

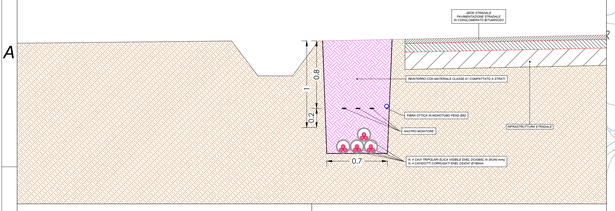

POSA TIPO 3
SEZIONE CAVIDOTTI ATTRAVERSAMENTO STRADA PROVINCIALE
POSA MEDIANTE SPINGITUBO TELEGUIDATA (T.O.C.)
LINEE LINEE MT 15 kV E-DISTRIBUZIONE DI COLLEGAMENTO TRA
CABINE DI CONSEGNA DISTRIBUTORE E NUOVA CABINA PRIMARIA AT/MT "SASSARI OVEST"

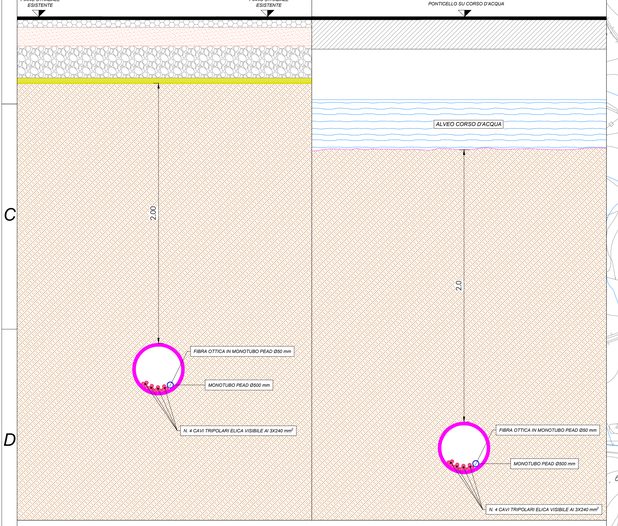

POSA TIPO 5
SEZIONE CAVIDOTTI ATTRAVERSAMENTO CORSO D'ACQUA
POSA MEDIANTE SPINGITUBO TELEGUIDATA (T.O.C.)
LINEE LINEE MT 15 kV E-DISTRIBUZIONE DI COLLEGAMENTO TRA
CABINE DI CONSEGNA DISTRIBUTORE E NUOVA CABINA PRIMARIA AT/MT "SASSARI OVEST"

POSA TIPO 6
SEZIONE CAVIDOTTI STRADA STERRATA
LINEE LINEE MT 15 kV E-DISTRIBUZIONE DI COLLEGAMENTO TRA
CABINE DI CONSEGNA DISTRIBUTORE E NUOVA CABINA PRIMARIA AT/MT "SASSARI OVEST"

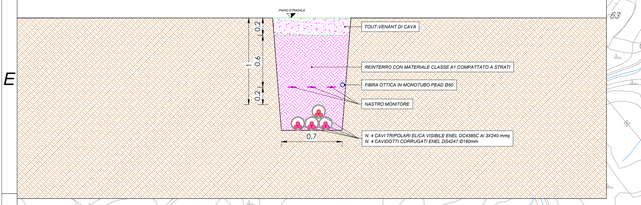

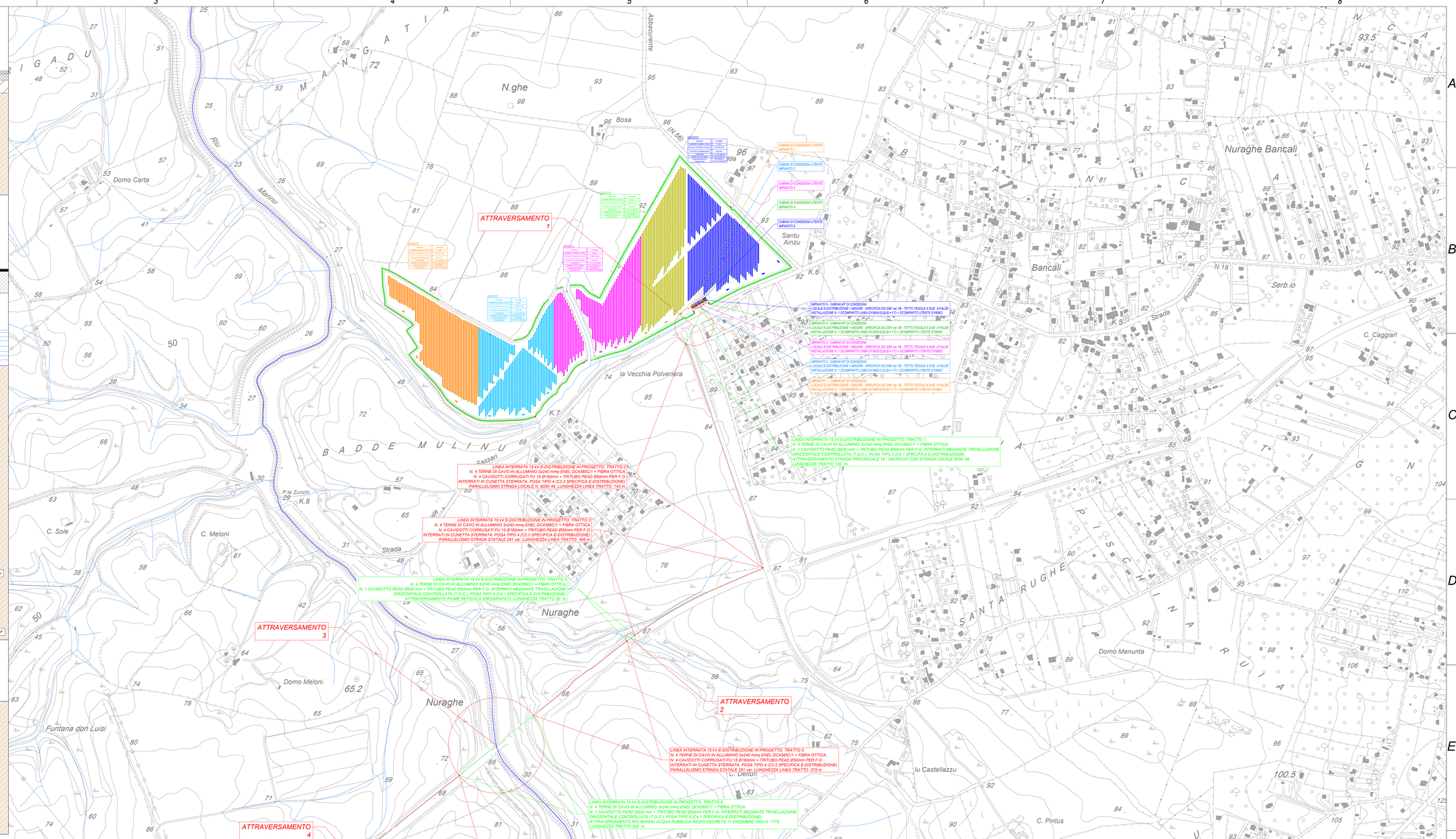

ELENCO ATTRAVERSAMENTI LINEA INTERRATA MT

ATTRAVERSAMENTO 1	ATTRAVERSAMENTO STRADA PROVINCIALE N.18 INCROCIO STRADA LOCALE N. 9/35/ 48	ATTRAVERSAMENTO MEDIANTE T.O.C SEZIONE CAVIDOTTO TIPICO 3
ATTRAVERSAMENTO 2	ATTRAVERSAMENTO FIUME RETICOLO IDROGRAFICO	ATTRAVERSAMENTO MEDIANTE T.O.C SEZIONE CAVIDOTTO TIPICO 5
ATTRAVERSAMENTO 3	ATTRAVERSAMENTO PONTE SU FIUME "RIU MANNU"	ATTRAVERSAMENTO MEDIANTE T.O.C SEZIONE CAVIDOTTO TIPICO 5
ATTRAVERSAMENTO 4	ATTRAVERSAMENTO FIUME RETICOLO IDROGRAFICO	ATTRAVERSAMENTO MEDIANTE T.O.C SEZIONE CAVIDOTTO TIPICO 5
ATTRAVERSAMENTO 5	ATTRAVERSAMENTO FIUME RETICOLO IDROGRAFICO + S.P. N. 65 "LA GINESTRA SELLA LARGA"	ATTRAVERSAMENTO MEDIANTE T.O.C SEZIONE CAVIDOTTO TIPICO 3+5
ATTRAVERSAMENTO 6	ATTRAVERSAMENTO FIUME RETICOLO IDROGRAFICO + S.P. N. 65 "LA GINESTRA SELLA LARGA"	ATTRAVERSAMENTO MEDIANTE T.O.C SEZIONE CAVIDOTTO TIPICO 3+5

Impianto fotovoltaico "BOSAREDDA"

41808 moduli fotovoltaici da 575 Wp

105 inverter su 15 sottocampi raggruppati in 5 impianti fotovoltaici

Potenza di picco complessiva 24.039,60 kWp

Potenza AC 21.000 kW

LEGENDA

	Recinzione in progetto
	Cancello di accesso al parco solare fotovoltaico
	Tracker da 26 moduli - struttura per il posizionamento dei pannelli fotovoltaici
	Cabine MT di consegna utente
	Cabine MT/BT di sottocampo fotovoltaico.
	Cavidotto MT e-distribuzione - Posa con scavo a cielo aperto
	Cavidotto MT e-distribuzione - Posa mediante T.O.C.

DATE/DATA	REV.	COMMENTS/COMMENTI	DRAWN BY DISEGNATO DA	CHECKED BY CONTROLLATO DA	APPROVED BY APPROVATO DA
03/2024	00	EMISSIONE PER APPROVAZIONE	MP	FM	FI

SARDEGNA GREEN 12 S.R.L.
Traversa Bacchileddu 22
07100 Sassari (SS)

Dott. Ing. Michele Pigliaru
ORDINE INGEGNERI PROVINCIA DI NUORO
Dott. Ing. Michele Pigliaru
Association Number A511

THIS DRAWING IS THE PROPERTY OF TECHNO srl. IT IS LOANED UPON THE CONDITION THAT IT NOT TO BE USED IN ANY WAY DETRIMENTAL TO THEIR INTEREST OR TO BE REPRODUCED WHOLLY OR IN PART WITHOUT WRITTEN PERMISSION.
PROPRIETE' RISERVATA. A TERMINI DI LEGGE LA TECHNO srl DI REGENA LA PROPRIETA' DEL PRESENTE DISEGNO CHE POTRANNO NON ESSERE RIPRODOTTI NE' COMUNICATI A TERZI UNICA LA PRESENTE AUTORIZZAZIONE SCRITTA

Tracciato cavidotti MT Distributore: interferenze corsi d'acqua e viabilità pubblica

IMPIANTO AGROVOLTAICO PER LA PRODUZIONE DI ENERGIA DA FONTE SOLARE NEL COMUNE DI SASSARI

DOCUMENT NAME: PD-Tav09

DIM.: A0
DRAWING SCALE: 1:5000
PAGE: 1 of 1