PROFILO EE' DELLO STATO DI FATTO
scala 1:500

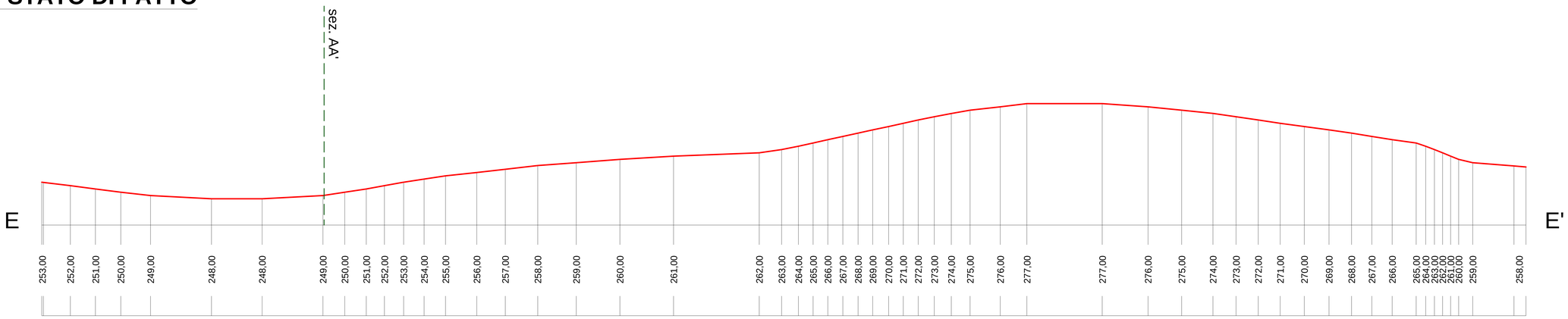

PROFILO EE' DELLO STATO MODIFICATO
scala 1:500

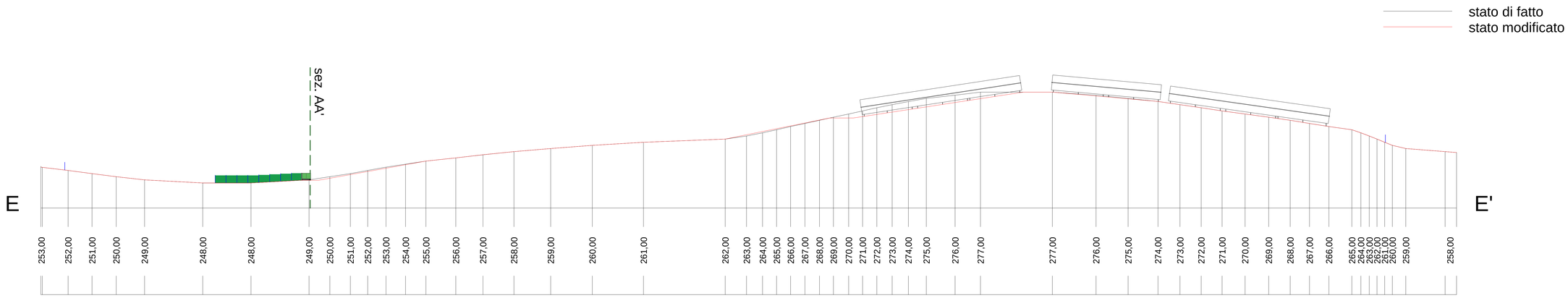

COMUNE DI IRSINA

PROVINCIA DI MATERA — REGIONE BASILICATA

REALIZZAZIONE DI UN IMPIANTO AGROVOLTAICO CONNESSO ALLA R.T.N. DI POTENZA DI PICCO PARI A 61.226,88 kW E POTENZA IN IMMISSIONE PARI A 57.905,00 kW

Denominazione Impianto: IRSINA

Ubicazione: Contrada Bradano - 75022 Irsina (MT)

ELABORATO 020307

Cod. Doc.: IRS-020307-O_Profilo-del-terreno-EE'

PROFILO DEL TERRENO EE'
STATO DI FATTO - STATO MODIFICATO

Sviluppatore: ENGINEERING ENERGY TERRA
Project - Commissioning - Consulting
ENGINEERING ENERGY TERRA PROJECTS S.R.L.
Sit. Origini Ionesco, 63, B. 773, sc. 2.
Sect 2, Jud. Municipal Bucuresti, Romania
RO40640950

Scala: –
Data: 15/03/2024
PROGETTO: PRELIMINARE ☐ DEFINITIVO ☒ ESECUTIVO ☐

Proponente: CCE
CCEN IRSINA S.R.L.
Via Marconi, 5 - Palazzo Magnavelle, 8
39100 BOLZANO-BZ
P.IVA 03231180214
REA BZ - 241235
PEC ccen_irsina@legalmail.it

Tecnici e Professionisti:
Ing. Luca Ferracuti Pompa
Iscritto al n. A344 dell'Albo dell'Ordine degli Ingegneri della Provincia di Fermo

Versione	Data	Descrizione	Redatto	Approvato	Autorizzato
00	15/03/2024	Integrazione volontaria	L.F.P.	L.F.P.	L.F.P.
01					
02					
03					
04					

Il Tecnico:
Dott. Ing. Luca Ferracuti Pompa

Il Richiedente:
CCEN IRSINA S.R.L.

LEGENDA

- Recinzione Perimetrale
- Cancello di Ingresso
- Viabilita' di nuova realizzazione
- Power Station
- Control Room e Cabina di Parallelo
- Tracker Monoassiale
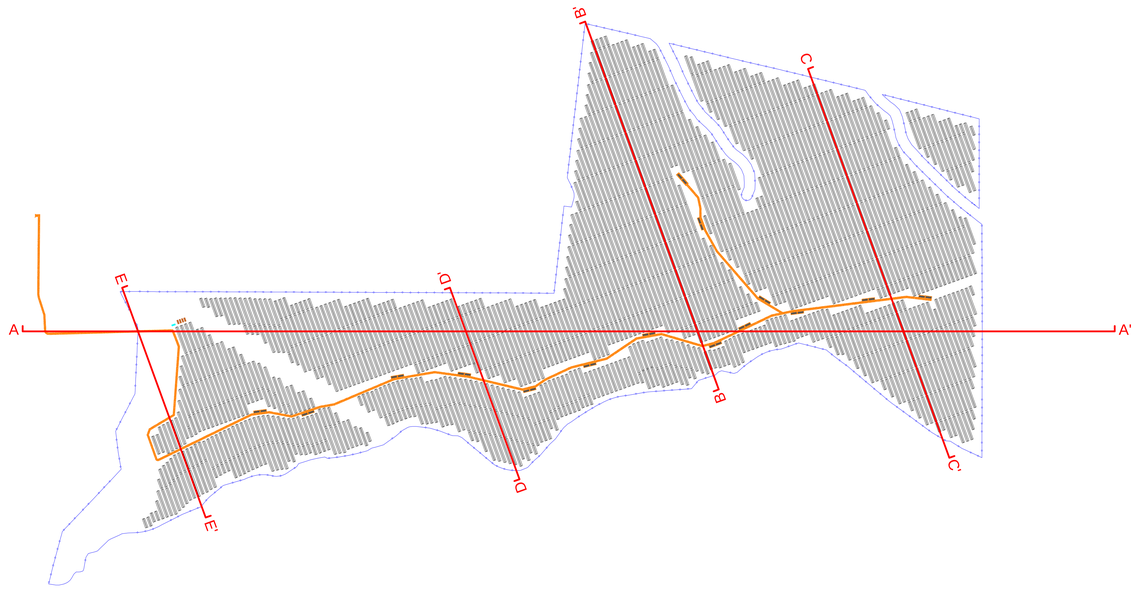
scala 1:4000