AT05
AREA TECNICA CON AREA PARI A 4000 mq

PLANIMETRIA CANTIERE BASE
Scala 1:200

UTILIZZO DELL'AREA
In questa fase l'area fungerà da cantiere di imbocco per lo scavo della finestra d'accesso alla galleria naturale GN01

PREPARAZIONE ALL'AREA DI CANTIERE
FASE 1: rimozione della vegetazione ;
FASE 2: scotico, livellamento e realizzazione di un pavimento drenante ed impermeabile e realizzazione di basamento in C.A. per baraccamenti;
FASE 3: installazione della recinzione di tipo B ;
FASE 4: approntamento del cantiere e realizzazione degli impianti di cantiere.

ALLESTIMENTI DI CANTIERE	
Quantità allestimento	Tipo di allestimento
1	Prefabbricato modulare ad uso Guardiola
1	Prefabbricato Spogliatoi e wc
1	Vasca di recupero acque
8	Stalli auto
5	Stalli mezzi pesanti
1	Uffici
1	Prefabbricato punto di consegna MT
1	Prefabbricato Cabina di trasformazione MT/BT

APPROVVIGIONAMENTO ENERGETICO/IDRICO

La fornitura di energia elettrica del cantiere avviene mediante l'utilizzo di un impianto fotovoltaico da 14,8 kW e l'allaccio alla rete pubblica, attraverso un quadro elettrico generale ubicato in prossimità del prefabbricato adibito a guardiola. I lampioni per l'illuminazione delle aree di cantiere saranno alimentati da pannelli fotovoltaici.

L'alimentazione idrica dei baraccamenti avviene mediante allaccio alla rete pubblica per l'acqua potabile. Sistema di Riutilizzo delle acque meteoriche e vasca di accumulo per usi non potabili.

IMPIANTI DI CANTIERE
Impianto idrico sanitario
Impianto di recupero delle acque meteoriche
Impianto elettrico
Impianto Illuminazione con pannelli fotovoltaici
Impianto di terra
Impianto fotovoltaico
Impianto solare termico

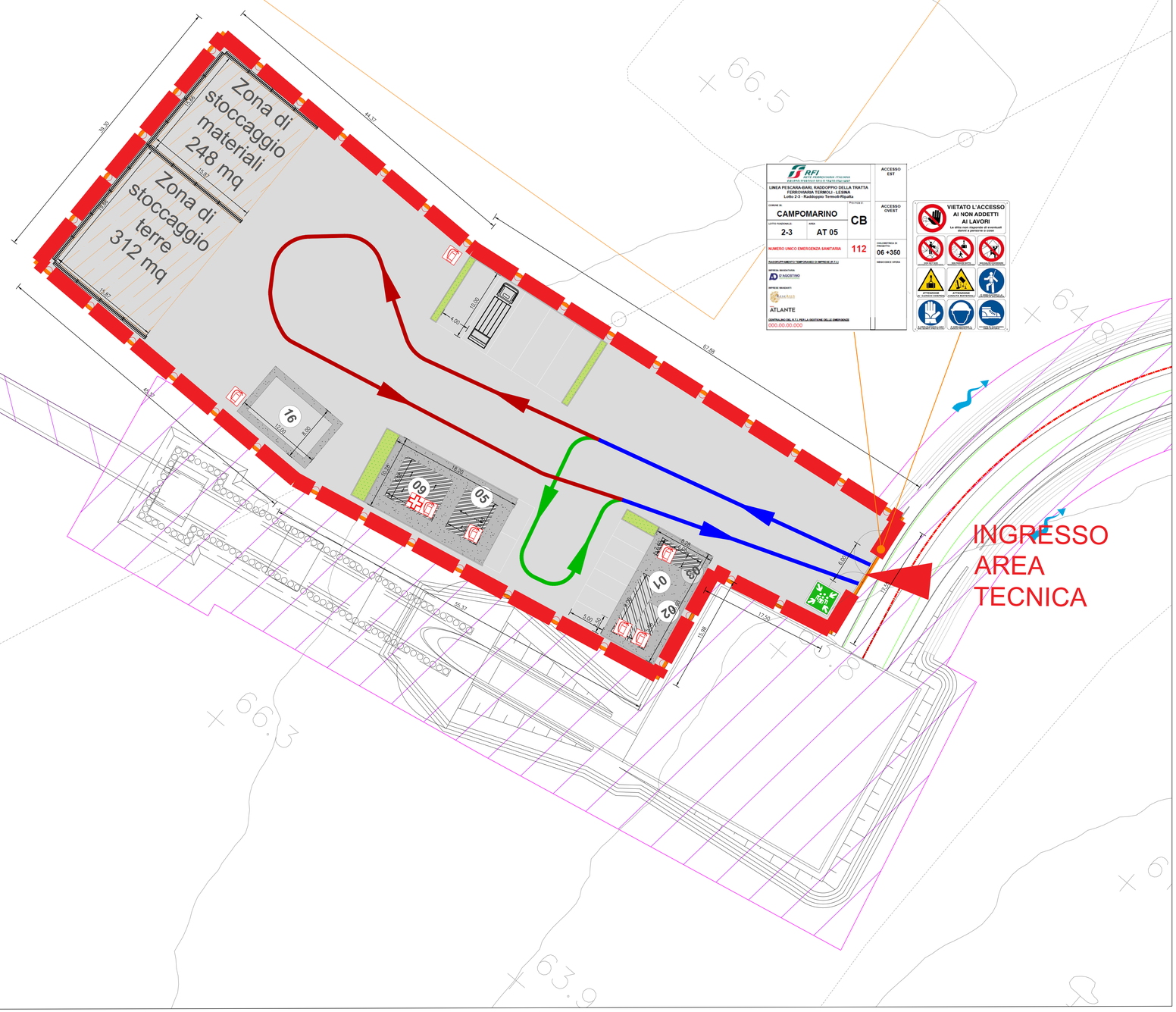

LEGENDA					
MODULI PREFABBRICATI		AREE ED ELEMENTI INTERNI AL CANTIERE		VIABILITÀ	
Simbolo	Descrizione	Simbolo	Descrizione	Simbolo	Descrizione
01	Prefabbricato punto di consegna MT	12	Tendostruttura		Percorsi viabilità mista
02	Prefabbricato Cabina di trasformazione MT/BT	13	Area deposito carburanti		Percorsi viabilità pesante
03	Prefabbricato Guardiana	14	Impianto di betonaggio		Percorsi viabilità leggera
04	Magazzino	15	Impianto lavaruote		
05	Prefabbricato Spogliatoi e wc	16	Vasca di recupero acque		
06	Prefabbricato officina	17	Vasca di stoccaggio acque		
07	Dormitori	18	Impianto vagliatura/frantumazione mobile		
08	Mensa	19	Vasca di sedimentazione		
09	Uffici	20	Assemblaggio armature e casseri		
10	Blocco per sistema di recupero delle acque durante lo scavo in galleria	21	Isola ecologica		
11	Infermeria		Zona stoccaggio terre		
			Recinzione Tipo A - Rete estrusa in polietilene ad alta densità (HDPE) H=1,20m		
			Recinzione Tipo B - Rete estrusa in polietilene ad alta densità (HDPE) H=2m		
			Recinzione Tipo C - Rete estrusa in polietilene ad alta densità (HDPE) H=1m (recinzione lato ferrovia in esercizio) e/o recinzione in New Jersey Polietilene per segnalare e delimitare il percorso pedonale		
			Pannello cieco da recinzione		

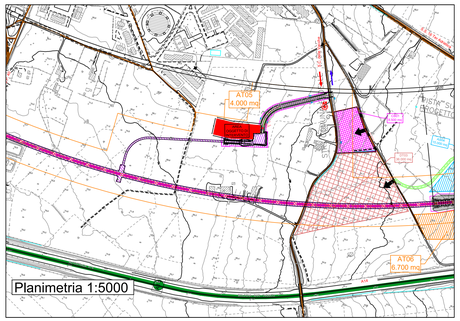

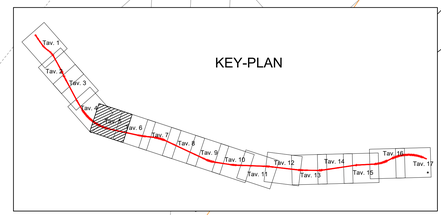

LEGENDA			
CANTIERI		VIABILITÀ	
Simbolo	Descrizione	Simbolo	Descrizione
	CB – CANTIERE BASE		LINEA FERROVIARIA DI PROGETTO
	CO – CANTIERE OPERATIVO		LINEA FERROVIARIA ESISTENTE
	CA – CANTIERE DI ARMAMENTO		AUTOSTRADA A14
	AT – AREA TECNICA		VIABILITÀ PRINCIPALE
	AS – AREA STOCCAGGIO		VIABILITÀ SECONDARIA
	AL – AREA DI LAVORO		VIABILITÀ DA ADEGUARE
	ASD – AREA DISMISSIONE		PISTA DI CANTIERE
	DT – DEPOSITO TEMPORANEO		LINEA FERROVIARIA DI PROGETTO A CURA DI ALTRO APPALTO
	AREA DI CANTIERE A CURA DI ALTRO APPALTO		PROSPETTIVA FOTOGRAFICA
	ACCESSO AI CANTIERI		VARCO DI ACCESSO
			SENSI DI MARCIA

TABELLA DEI CANTIERI

Codice	Descrizione	Comune	Superficie
CB01	CANTIERE BASE PER LAVORI DA INIZIO INTERVENTO A FINE VARIANTE	CAMPOMARINO (CB)	8.500 mq
CB02	CANTIERE BASE PER LAVORI DA FINE VARIANTE A FINE INTERVENTO	CHIEUTI (FG)	20.000 mq
CO01	CANTIERE OPERATIVO	TERMOLI (CB)	11.000 mq
CO02	CANTIERE OPERATIVO	CAMPOMARINO (CB)	10.000 mq
CO03	CANTIERE OPERATIVO	CHIEUTI (FG)	30.000 mq
AT02	AREA TECNICA	TERMOLI (CB)	3.000 mq
AT03	AREA TECNICA	TERMOLI (CB)	9.000 mq
AT04	AREA TECNICA	CAMPOMARINO (CB)	15.000 mq
AT05	AREA TECNICA	CAMPOMARINO (CB)	4.000 mq
AT06	AREA TECNICA	CAMPOMARINO (CB)	6.700 mq
AT07	AREA TECNICA	CAMPOMARINO (CB)	9.000 mq
AT08	AREA TECNICA	CAMPOMARINO (CB)	4.000 mq
AT09	AREA TECNICA	CAMPOMARINO (CB)	2.600 mq
AT10	AREA TECNICA	CAMPOMARINO (CB)	5.600 mq
AT11	AREA TECNICA	CAMPOMARINO (CB)	9.100 mq
AT12	AREA TECNICA	CAMPOMARINO (CB)	900 mq
ASO1	AREA DI STOCCAGGIO	TERMOLI (CB)	3.900 mq
ASO2	AREA DI STOCCAGGIO	TERMOLI (CB)	8.400 mq
ASO3	AREA DI STOCCAGGIO	CAMPOMARINO (CB)	10.000 mq
ASO4	AREA DI STOCCAGGIO	CAMPOMARINO (CB)	15.000 mq
ASO5	AREA DI STOCCAGGIO	CAMPOMARINO (CB)	11.500 mq
ASO6	AREA DI STOCCAGGIO	CAMPOMARINO (CB)	11.500 mq
ASO7	AREA DI STOCCAGGIO	CAMPOMARINO (CB)	900 mq
ASO8	AREA DI STOCCAGGIO	CHIEUTI (FG)	5.000 mq
ASO9	AREA DI STOCCAGGIO	CHIEUTI (FG)	7.500 mq
AS10	AREA DI STOCCAGGIO	SERRACAPRIOLA (FG)	10.000 mq
CAO1	CANTIERE DI ARMAMENTO ALL'INTERNO DELLA STAZIONE FS DI TERMOLI	TERMOLI (CB)	13.000 mq
CAO2	CANTIERE PER DISMISSIONE L.S. ALL'INTERNO DELLA STAZ– FS DI CAMPOMARINO	CAMPOMARINO (CB)	2.500 mq
CAO3	CANTIERE DI ARMAMENTO DA ALLESTIRE IN ADIACENZA AL SEDIME IN PROGETTO	SERRACAPRIOLA (FG)	14.400 mq
ASD01	CANTIERE PER LA DISMISSIONE DELLA L.S. ADIACENTE ALLA FERMATA FS DI NUOVA CLITERNIA (ATTUALMENTE FUORI USO)	CAMPOMARINO (CB)	5.000 mq
ASD02	CANTIERE PER DISMISSIONE L.S. ALL'INTERNO DELLA STAZ– FS DI CHIEUTI	CAMPOMARINO (CB)	3.300 mq
DT01	DEPOSITO TEMPORANEO	TERMOLI (CB)	21.500 mq
DT02	DEPOSITO TEMPORANEO	TERMOLI (CB)	14.500 mq
DT02bis	DEPOSITO TEPORANEO	TERMOLI (CB)	12.300 mq
DT03bis	DEPOSITO TEMPORANEO	CAMPOMARINO (CB)	30.000 mq
DT03	DEPOSITO TEMPORANEO	CAMPOMARINO (CB)	36.000 mq
DT04	DEPOSITO TEMPORANEO	CAMPOMARINO (CB)	28.800 mq
DT05	DEPOSITO TEMPORANEO	CAMPOMARINO (CB)	16.000 mq
DT06	DEPOSITO TEMPORANEO	CAMPOMARINO (CB)	20.000 mq
DT07	DEPOSITO TEMPORANEO	CHIEUTI (FG)	15.000 mq
DT08	DEPOSITO TEMPORANEO	SERRACAPRIOLA (FG)	21.000 mq

PUNTO DI RACCOLTA
DEFIBRILLATORE
ESTINTORE
BARELLA
CASSETTA DI SOCCORSO

COMMITTENTE:
RFI RETE FERROVIARIA ITALIANA
GRUPPO FERROVIE DELLO STATO ITALIANE
DIREZIONE INVESTIMENTI
DIREZIONE PROGRAMMI INVESTIMENTI
DIRETTRICE SUD - PROGETTO ADRIATICA

DIREZIONE LAVORI:
ITALFERR GRUPPO FERROVIE DELLO STATO ITALIANE

APPALTATORE:
D'AGOSTINO COSTRUZIONI GENERALI
ATLANTE
MANDATARIA MANDANTI

PROGETTAZIONE:
MANDATARIA HUB
MANDANTI HYpro

PROGETTO ESECUTIVO

LINEA PESCARA - BARI
RADDOPPIO DELLA TRATTA FERROVIARIA TERMOLI - LESINA
LOTTO 2 e 3: RADDOPPIO TERMOLI - RIPALTA

PIANO DI SICUREZZA E COORDINAMENTO

Planimetria di dettaglio area di cantiere AT05 - Area tecnica

Firmato digitalmente da: Facchini Massimo
Firmato il 12/03/2024 10:53
Seriale Certificato: 2702585
Valido dal 01/09/2023 al 01/09/2026
Signature Type: Qualified Electronic Signature

APPALTATORE	PROGETTAZIONE	RESPONSABILE DEI LAVORI	CSP	SCALA:
DIRETTORE TECNICO Ing. C.Marco Ad.Unico D'Agostino Costruzioni Generali S.r.l. Il Direttore Tecnico (Ing. Consiglio Nazionale)	DIRETTORE DELLA PROGETTAZIONE Ing. E. Facchini	Per presa visione RdL Ing. F. Casasio Firmato con delega Ing. Massimo FACCHINI Firmato digitalmente da: FACCHINI MASSIMO O=ITALFERR S.P.A. C=IT Data: 2024.03.12 10:53:00 +01'00' Certificato emesso da ArubaPEC S.p.A. NG CA 3 Serial#: 6a0ac0ad0ac0ad0ac0ad0ac0ad0ac0ad	Ing. M. Mangini Ordine degli Ingegneri della Provincia di Bari n. 4121 Firmato digitalmente da: Mangini Mario Data: 2023.12.21 12:00:00	1 : 200

COMMESSA	LOTTO	FASE	ENTE	TIPO DOC.	OPERA/DISCIPLINA	PROGR.	REV.
LI0B	02	E	ZZ	P9	SZ0002	051	C

Revis.	Descrizione	Redatto	Data	Verificato	Data	Approvato	Data	Autorizzato Data
A	Prima emissione	S. De Cesar	13/12/2022	A. Scotti	13/12/2022	M. Mangini	13/12/2022	
B	Revisione a seguito RdV	M.Ascione	27/04/2023	S. De Cesar	27/04/2023	M. Mangini	27/04/2023	
C	Revisione a seguito RdV	M. Mangini	23/10/2023	D. Loiso	23/10/2023	M. Mangini	23/10/2023	

File: LI0B.0.2.E.ZZ.P9.SZ00.0.2.051.C.DWG
n. Elab.: