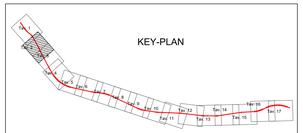

DT01
DEPOSITO TEMPORANEO CON AREA PARI A 21.500,00 mq

PLANIMETRIA DEPOSITO TEMPORANEO
Scala 1:200

UTILIZZO DELL'AREA
Area per depositi terra per la gestione dei materiali prodotti dagli scavi nella eventuale indisponibilità dei siti di conferimento definitivo. L'area fungerà da polmone di accumulo per tutte le opere da inizio tratta fino a VI02.

PREPARAZIONE ALL'AREA DI CANTIERE
FASE 1: rimozione della vegetazione ;
FASE 2: scotico, livellamento e realizzazione di un sottofondo in misto stabilizzato 21.500 mq;
FASE 3: installazione della recinzione Tipo B 672 ml;
FASE 4: approntamento del cantiere e realizzazione degli impianti di cantiere.

ALLESTIMENTI DI CANTIERE	
quantità allestimento	Tipo di allestimento
1	Prefabbricato modulare ad uso Uffici: dim. 6,08x2.4m
6	Bagni chimici con lavabo
1	Pesa
12	Stalli auto
6	Stalli mezzi d'opera

APPROVVIGIONAMENTO ENERGETICO/IDRICO
La fornitura di energia elettrica del cantiere avviene mediante l'utilizzo di un gruppo elettrogeno da 20 kW. I lampioni per l'illuminazione delle aree di cantiere saranno alimentati da pannelli fotovoltaici.
L'alimentazione idrica dei baraccamenti avviene mediante una vasca di riserva idrica di 2.000 lt

IMPIANTI DI CANTIERE
Impianto idrico sanitario
impianto di smaltimento acque
Impianto elettrico
Impianto Illuminazione con pannelli fotovoltaici
Impianto di terra

LEGENDA

MODULI PREFABBRICATI		AREE ED ELEMENTI INTERNI AL CANTIERE		VIABILITÀ	
Simbolo	Descrizione	Simbolo	Descrizione	Simbolo	Descrizione
(01)	Prefabbricato punto di consegna MT	(12)	Tettoia/struttura		Percorsi viabilità mista
(02)	Prefabbricato Cabina di trasformazione MT/BT	(13)	Area deposito carburanti		Percorsi viabilità pesante
(03)	Prefabbricato Guardiola	(14)	Impianto di betonaggio		Percorsi viabilità leggera
(04)	Magazzino	(15)	Impianto lavaruote		
(05)	Prefabbricato Spogliatoi e wc	(16)	Vasca di recupero acque		
(06)	Prefabbricato ufficina	(17)	Vasca di stoccaggio acque		
(07)	Dormitori	(18)	Impianto vagliatura/frantumazione inoltre		
(08)	Mensa	(19)	Vasca di sedimentazione		
(09)	Ufficj	(20)	Assemblaggio armature e casseri		
(10)	Blocco per sistema di recupero delle acque durante lo scavo in galleria	(21)	Isola ecologica		
(11)	Infermeria		Zona stoccaggio terre		
			Recinzione Tipo A - Rete estrusa in polietilene ad alta densità (HDPE) H=1.20m		
			Recinzione Tipo B - Rete estrusa in polietilene ad alta densità (HDPE) H=2m		
			Recinzione Tipo C - Rete estrusa in polietilene ad alta densità (HDPE) H=1m con sovrastante n. 3 file di filo spinato a lama da rasoio e/o fondazione in New Jersey Polietilenica per segnalare e delimitare il perimetro aziendale		
			Parcheggio cieco da recinzione		

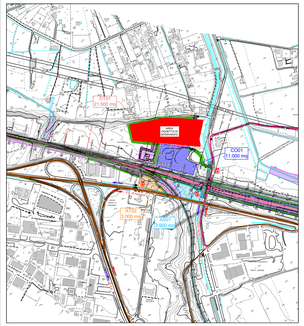

PLANIMETRIA 1 : 5000

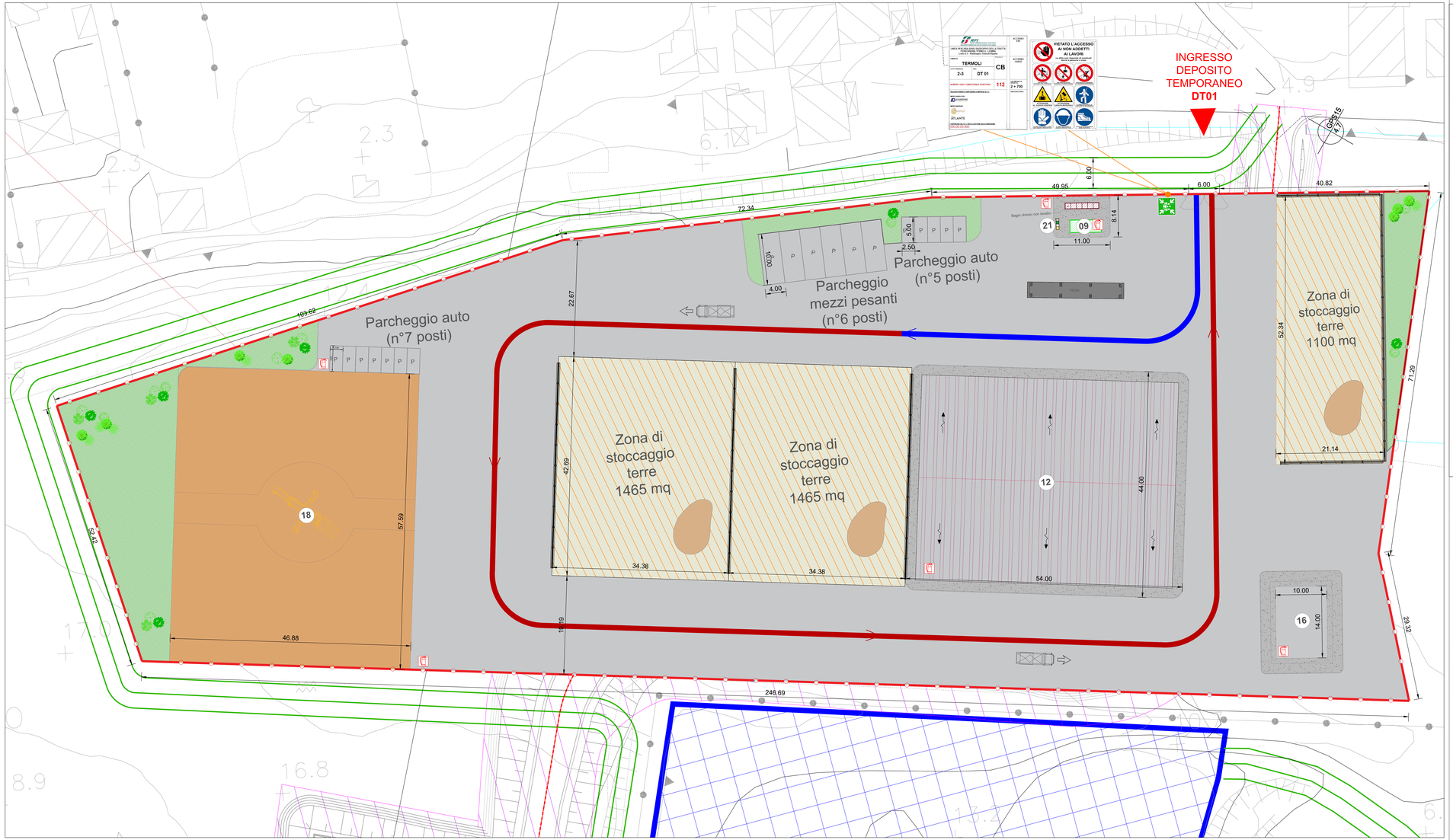

LEGENDA

CANTIERI		VIABILITÀ	
Simbolo	Descrizione	Simbolo	Descrizione
	CB – CANTIERE BASE		LINEA FERROVIARIA DI PROGETTO
	CO – CANTIERE OPERATIVO		LINEA FERROVIARIA ESISTENTE
	CA – CANTIERE DI ARMAMENTO		AUTOSTRADA A14
	AT – AREA TECNICA		VIABILITÀ PRINCIPALE
	AS – AREA STOCCAGGIO		VIABILITÀ SECONDARIA
	AL – AREA DI LAVORO		VIABILITÀ DA ADEGUARE
	ASD – AREA DISMISSIONE		PISTA DI CANTIERE
	DT – DEPOSITO TEMPORANEO		LINEA FERROVIARIA DI PROGETTO A CURA DI ALTRO APPALTO
	AREA DI CANTIERE A CURA DI ALTRO APPALTO		PROSPETTIVA FOTOGRAFICA
	ACCESSO AI CANTIERI		VARCO DI ACCESSO
			SENSI DI MARCIA

TABELLA DEI CANTIERI

Codice	Descrizione	Comune	Superficie
CB01	CANTIERE BASE PER LAVORI DA INIZIO INTERVENTO A FINE VARIANTE	TERMOLI (CB)	8.500 mq
CB02	CANTIERE BASE PER LAVORI DA FINE VARIANTE A FINE INTERVENTO	CHIETI (CH)	20.000 mq
CO01	CANTIERE OPERATIVO	TERMOLI (CB)	11.000 mq
CO02	CANTIERE OPERATIVO	CAMPOMARINO (CB)	10.000 mq
CO03	CANTIERE OPERATIVO	CHIETI (CH)	30.000 mq
AT02	AREA TECNICA	TERMOLI (CB)	3.000 mq
AT03	AREA TECNICA	TERMOLI (CB)	9.000 mq
AT04	AREA TECNICA	CAMPOMARINO (CB)	15.000 mq
AT05	AREA TECNICA	CAMPOMARINO (CB)	4.000 mq
AT06	AREA TECNICA	CAMPOMARINO (CB)	6.700 mq
AT07	AREA TECNICA	CAMPOMARINO (CB)	9.000 mq
AT08	AREA TECNICA	CAMPOMARINO (CB)	4.000 mq
AT09	AREA TECNICA	CAMPOMARINO (CB)	2.400 mq
AT10	AREA TECNICA	CAMPOMARINO (CB)	5.600 mq
AT11	AREA TECNICA	CAMPOMARINO (CB)	9.100 mq
AT12	AREA TECNICA	CAMPOMARINO (CB)	900 mq
AS01	AREA DI STOCCAGGIO	TERMOLI (CB)	3.900 mq
AS02	AREA DI STOCCAGGIO	TERMOLI (CB)	8.400 mq
AS03	AREA DI STOCCAGGIO	CAMPOMARINO (CB)	10.000 mq
AS04	AREA DI STOCCAGGIO	CAMPOMARINO (CB)	15.000 mq
AS05	AREA DI STOCCAGGIO	CAMPOMARINO (CB)	11.500 mq
AS06	AREA DI STOCCAGGIO	CAMPOMARINO (CB)	11.500 mq
AS07	AREA DI STOCCAGGIO	CAMPOMARINO (CB)	900 mq
AS08	AREA DI STOCCAGGIO	LESINA (FG)	5.000 mq
AS09	AREA DI STOCCAGGIO	CHIETI (CH)	7.500 mq
AS10	AREA DI STOCCAGGIO	SANNICANDRO (FG)	10.000 mq
CA01	CANTIERE DI ARMAMENTO ALL'INTERNO DELLA STAZIONE FS DI TERMOLI	TERMOLI (CB)	13.000 mq
CA02	CANTIERE PER DISMISSIONE L.S. ALL'INTERNO DELLA STAZ.- FS DI CAMPOMARINO	CAMPOMARINO (CB)	2.500 mq
CA03	CANTIERE DI ARMAMENTO DA ALLESTIRE IN ADIACENZA AL SEDIME IN PROGETTO	SANNICANDRO (FG)	14.400 mq
ASD01	AREA DI RIPRISTINO DA DISMESSIONE SEDIA L.S. ADIACENTE	CAMPOMARINO (CB)	5.000 mq
ASD02	CANTIERE PER DISMESSIONE L.S. ALL'INTERNO DELLA STAZ.- FS DI CHIETI	CHIETI (CH)	3.300 mq
DT01	DEPOSITO TEMPORANEO	TERMOLI (CB)	21.500 mq
DT02	DEPOSITO TEMPORANEO	TERMOLI (CB)	14.500 mq
DT02bis	DEPOSITO TEPORANEO	TERMOLI (CB)	12.300 mq
DT03bis	DEPOSITO TEMPORANEO	CAMPOMARINO (CB)	30.000 mq
DT03	DEPOSITO TEMPORANEO	CAMPOMARINO (CB)	36.000 mq
DT04	DEPOSITO TEMPORANEO	CAMPOMARINO (CB)	28.800 mq
DT05	DEPOSITO TEMPORANEO	CAMPOMARINO (CB)	16.000 mq
DT06	DEPOSITO TEMPORANEO	CAMPOMARINO (CB)	20.000 mq
DT07	DEPOSITO TEMPORANEO	LESINA (FG)	15.000 mq
DT08	DEPOSITO TEMPORANEO	SANNICANDRO (FG)	21.000 mq

PUNTO DI RACCOLTA
DEFIBRILLATORE
ESTINTORE
BARELLA
CASSETTA DI SOCCORSO

COMMITTENTE:

RFI RETE FERROVIARIA ITALIANA
GRUPPO FERROVIE DELLO STATO ITALIANE
DIREZIONE INVESTIMENTI
DIREZIONE PROGRAMMI INVESTIMENTI
DIRETTRICE SUD - PROGETTO ADRIATICA

DIREZIONE LAVORI:

ITALFERR GRUPPO FERROVIE DELLO STATO ITALIANE

APPALTATORE:

IL GIRASOLE SOCIETÀ COOPERATIVA A R.L. — AGOSTINO COSTRUZIONI GENERALI — ATLANTE

MANDATARIA — MANDANTI

PROGETTAZIONE: MANDATARIA HUB — MANDANTI ingpro

PROGETTO ESECUTIVO

LINEA PESCARA - BARI
RADDOPPIO DELLA TRATTA FERROVIARIA TERMOLI - LESINA
LOTTO 2 e 3: RADDOPPIO TERMOLI - RIPALTA

Firmato digitalmente da:
Fausto Massimo
Firmato il 12/03/2024 10:09
Seriale Certificato: 2702585
Valido dal 01/09/2023 al 01/09/2026
InfoCamere Qualified Electronic Signature CA

PIANO DI SICUREZZA E COORDINAMENTO

Planimetria di dettaglio area deposito temporaneo DT01

APPALTATORE	PROGETTAZIONE	RESPONSABILE DEI LAVORI	SCALA:
LINEA FERR. PESCARA - BARI RADDOPPIO DELLA TRATTA FERROVIARIA TERMOLI - LESINA LOTTO 2 e 3	DIRETTORE TECNICO Ing. Fausto Massimo Ordine degli Ingegneri della Provincia di Chieti n. 1000	Per copia conforme all'originale firmato digitalmente Ing. Fausto Massimo Ordine degli Ingegneri della Provincia di Chieti n. 1000	1 : 200

COMMESSA	LOTTO	FASE	ENTE	TIPO DOC.	OPERA/BRANO	PROGR.	REV.
L 0 8	0 2	E	Z Z	P 9	S Z 0 0 0 2	0 6 2	C

Revis.	Descrizione	Redatto	Data	Verificato	Data	Approvato	Data	Autorizzato Data
A	Prima emissione	G. De Carlo	07/10/2022	A. Rocco	07/10/2022	M. Mangini	10/10/2022	
B	Revisione a seguito RdV	M. Abruzzese	27/04/2023	G. De Carlo	27/04/2023	M. Mangini	27/04/2023	
C	Revisione a seguito RdV	M. Mangini	22/10/2023	D. Lorizzo	22/10/2023	M. Mangini	22/10/2023	

File: L0B 0 2 E ZZ P9 SZ00 0 2 062 C.DWG

n. Elab.: