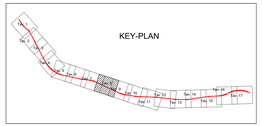

DT05
DEPOSITO TEMPORANEO CON AREA PARI A 16.000,00 mq

PLANIMETRIA DEPOSITO TEMPORANEO
Scala 1:200

UTILIZZO DELL'AREA
Area per depositi terra per la gestione dei materiali prodotti dagli scavi nella eventuale indisponibilità dei siti di conferimento definitivo. L'area fungerà da polmone di accumulo per tutte le opere sulla linea nel tratto RIDBA e per le interferenze.

PREPARAZIONE ALL'AREA DI CANTIERE
FASE 1: rimozione della vegetazione ;
FASE 2: scotico, livellamento e realizzazione di un sottofondo in misto stabilizzato 16.000 mq;
FASE 3 installazione della recinzione Tipo B 743 mt;
FASE 4: approntamento del cantiere e realizzazione degli impianti di cantiere.

ALLESTIMENTI DI CANTIERE

quantità allestimento	tipo di allestimento
1	Prefabbricato modulare ad uso uffici, dim. 6.08x2.4m
6	Bagni chimici con lavabo
1	Pesa
4	Stalli auto
4	Stalli mezzi d'opera

APPROVVIGIONAMENTO ENERGETICO/IDRICO

La fornitura di energia elettrica del cantiere avverrà mediante l'utilizzo di un gruppo elettrogeno da 20 kW. I lampioni per l'illuminazione delle aree di cantiere saranno alimentati da pannelli fotovoltaici

L'alimentazione idrica dei baraccamenti avviene mediante una vasca di riserva idrica di 2.000 lt

IMPIANTI DI CANTIERE

Impianto idrico sanitario
impianto di smaltimento acque
Impianto elettrico
Impianto illuminazione con pannelli fotovoltaici
Impianto di terra

LEGENDA

MODULI PREFABBRICATI		AREE ED ELEMENTI INTERNI AL CANTIERE		VIABILITÀ	
Simbolo	Descrizione	Simbolo	Descrizione	Simbolo	Descrizione
(01)	Prefabbricato uffici di consegna MT	(13)	Tettoia/tettoia		Percorso viabilità interna
(02)	Prefabbricato Cucina di sopravvivenza MT/BT	(14)	Area deposito carburanti		Percorso viabilità pesante
(03)	Prefabbricato Guardiania	(15)	Impianto di betonaggio		Percorso viabilità leggera
(04)	Magazzino	(16)	Impianto lavaruote		
(05)	Prefabbricato Spogliatoi e wc	(16)	Vasca di recupero acque		
(06)	Prefabbricato officina	(17)	Vasca di stoccaggio acque		
(07)	Dormitori	(18)	Impianto di depurazione acque		
(08)	Mensa	(19)	Vasca di sedimentazione		
(09)	Uffici	(20)	Assemblaggio armature e casseri		
(10)	Blocco per sistema di recupero delle acque provenienti dal pettine	(21)	Isola ecologica		
(11)	Infermeria		Zone stoccaggio terre		

	Recinzione Tipo A - Rete estrusa in polietilene ad alta densità (HDPE) mm1.20m
	Recinzione Tipo B - Rete estrusa in polietilene ad alta densità (HDPE) - mm1.20m
	Recinzione Tipo C - Rete estrusa in polietilene ad alta densità (HDPE) mm1m per recinzione lato ferrovia in aderenza) e/o recinzione in New Jersey Polietilene da ballastare e distribuire il percorso pedonale
	Ingresso area da realizzare

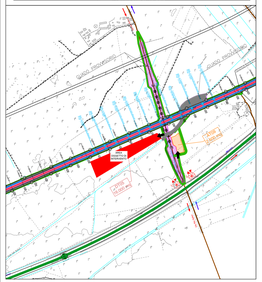

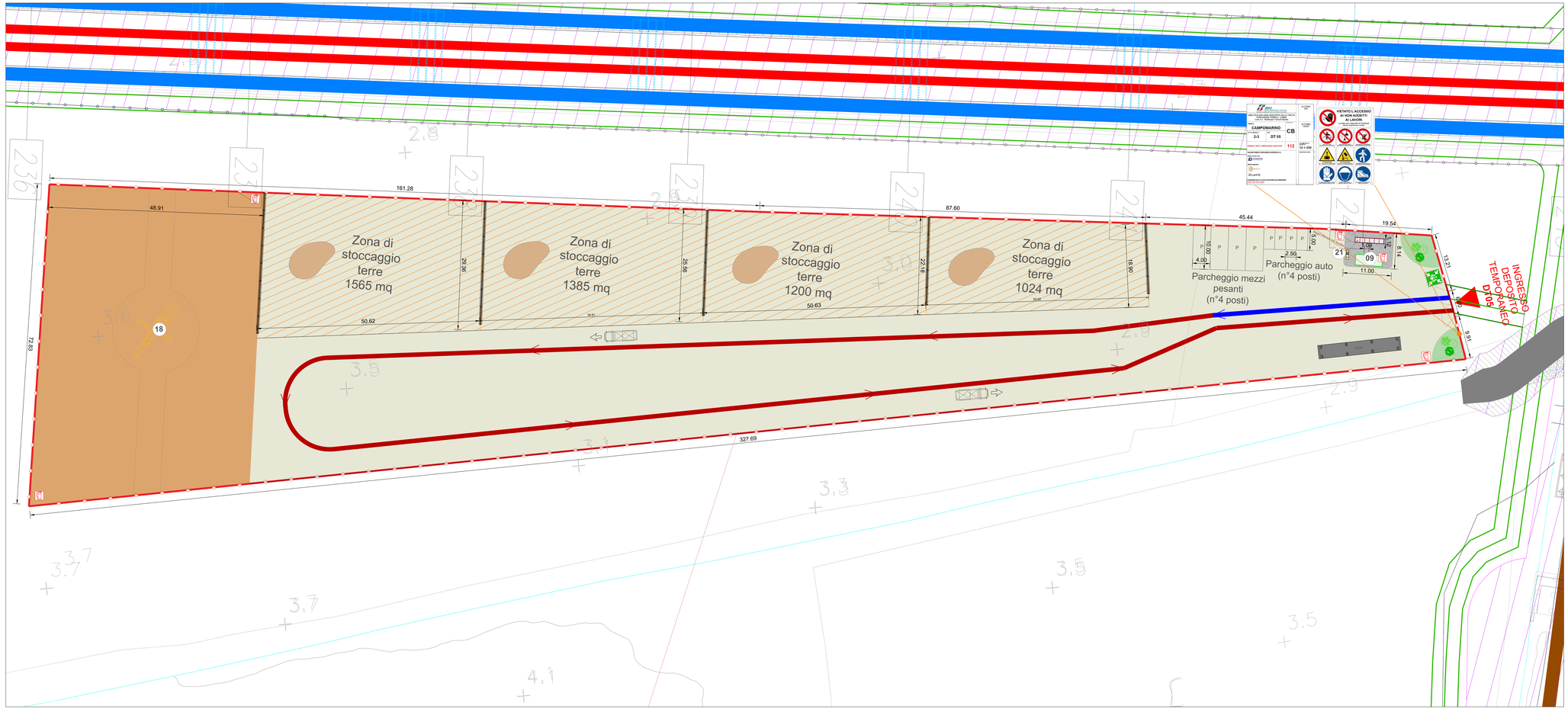

LEGENDA

CANTIERI		VIABILITÀ	
Simbolo	Descrizione	Simbolo	Descrizione
	CB – CANTIERE BASE		LINEA FERROVIARIA DI PROGETTO
	DO – CANTIERE OPERATIVO		LINEA FERROVIARIA ESISTENTE
	CA – CANTIERE DI ARMAMENTO		AUTOSTRADA A14
	AT – AREA TECNICA		VIABILITÀ PRINCIPALE
	AS – AREA STOCCAGGIO		VIABILITÀ SECONDARIA
	AL – AREA DI LAVORO		VIABILITÀ DA ADEGUARE
	ASD – AREA DISMISSIONE		PISTA DI CANTIERE
	DT – DEPOSITO TEMPORANEO		LINEA FERROVIARIA DI PROGETTO A CURA DI ALTRO APPALTO
	AREA DI CANTIERE A CURA DI ALTRO APPALTO		PROSPETTIVA FOTOGRAFICA
	ACCESSO AI CANTIERI		VARCO DI ACCESSO
			SENSI DI MARCIA

TABELLA DEI CANTIERI

Codice	Descrizione	Comune	Superficie
CB01	CANTIERE BASE PER LAVORI DA IMZO INTERVENTI A FINE VARIANTE	CAMPOMARINO (CB)	8.500 mq
CB02	CANTIERE BASE PER LAVORI DA FINE INTERVENTI	CAMPOMARINO (CB)	20.000 mq
CO01	CANTIERE OPERATIVO	TERMOLI (CB)	11.000 mq
CO02	CANTIERE OPERATIVO	CAMPOMARINO (CB)	10.000 mq
CO03	CANTIERE OPERATIVO	TERMOLI (CB)	30.000 mq
AT02	AREA TECNICA	TERMOLI (CB)	3.000 mq
AT03	AREA TECNICA	TERMOLI (CB)	9.000 mq
AT04	AREA TECNICA	CAMPOMARINO (CB)	15.000 mq
AT05	AREA TECNICA	CAMPOMARINO (CB)	4.000 mq
AT06	AREA TECNICA	CAMPOMARINO (CB)	6.700 mq
AT07	AREA TECNICA	CAMPOMARINO (CB)	9.000 mq
AT08	AREA TECNICA	CAMPOMARINO (CB)	4.000 mq
AT09	AREA TECNICA	CAMPOMARINO (CB)	2.600 mq
AT10	AREA TECNICA	CAMPOMARINO (CB)	5.000 mq
AT11	AREA TECNICA	CAMPOMARINO (CB)	9.100 mq
AT12	AREA TECNICA	CAMPOMARINO (CB)	900 mq
AS01	AREA DI STOCCAGGIO	CAMPOMARINO (CB)	3.900 mq
AS02	AREA DI STOCCAGGIO	CAMPOMARINO (CB)	8.400 mq
AS03	AREA DI STOCCAGGIO	CAMPOMARINO (CB)	10.000 mq
AS04	AREA DI STOCCAGGIO	CAMPOMARINO (CB)	15.000 mq
AS05	AREA DI STOCCAGGIO	CAMPOMARINO (CB)	11.500 mq
AS06	AREA DI STOCCAGGIO	CAMPOMARINO (CB)	11.500 mq
AS07	AREA DI STOCCAGGIO	CAMPOMARINO (CB)	900 mq
AS08	AREA DI STOCCAGGIO	CAMPOMARINO (CB)	5.000 mq
AS09	AREA DI STOCCAGGIO	CAMPOMARINO (CB)	7.500 mq
AS10	AREA DI STOCCAGGIO	TERMOLI (CB)	10.000 mq
CA01	CANTIERE DI ARMAMENTO ALL'INTERNO DELLA STAZIONE ITG DI TERMOLI	TERMOLI (CB)	13.000 mq
CA02	CANTIERE PER DOMESSONE L.G. ALL'INTERNO DELLA STAZ. ITG DI CAMPOMARINO	CAMPOMARINO (CB)	2.500 mq
CA03	CANTIERE DI ARMAMENTO DA ALLESTIRE IN ADIACENZA AL SESIME IN PROGETTO	TERMOLI (CB)	14.400 mq
ASD01	CANTIERE PER LA DOMESSIONE DELLA "L.G. ADIACENTE ALLA STRADA ZIA AL RIONE SANTONINO" (TUORI, ZIA)	CAMPOMARINO (CB)	5.000 mq
ASD02	CANTIERE PER DOMESSIONE L.G. ALL'INTERNO DELLA STAZ.- ITG DI CAMPOMARINO	CAMPOMARINO (CB)	3.300 mq
DT01	DEPOSITO TEMPORANEO	TERMOLI (CB)	21.500 mq
DT02	DEPOSITO TEMPORANEO	TERMOLI (CB)	14.500 mq
DT02bis	DEPOSITO TEMPORANEO	TERMOLI (CB)	12.300 mq
DT03bis	DEPOSITO TEMPORANEO	CAMPOMARINO (CB)	30.000 mq
DT03	DEPOSITO TEMPORANEO	CAMPOMARINO (CB)	36.000 mq
DT04	DEPOSITO TEMPORANEO	CAMPOMARINO (CB)	28.800 mq
DT05	DEPOSITO TEMPORANEO	CAMPOMARINO (CB)	16.000 mq
DT06	DEPOSITO TEMPORANEO	CAMPOMARINO (CB)	20.000 mq
DT07	DEPOSITO TEMPORANEO	TERMOLI (CB)	15.000 mq
DT08	DEPOSITO TEMPORANEO	TERMOLI (CB)	21.000 mq

PUNTO DI RACCOLTA
DEFIBRILLATORE
ESTINTORE
BARELLA
CASSETTA DI SOCCORSO

COMMITTENTE:

RFI RETE FERROVIARIA ITALIANA
SOCIETÀ PER AZIONI
DIREZIONE INVESTIMENTI
U.O. COORDINAMENTO INVESTIMENTI
DIRETTRICE SUD - PROGETTO ADRIATICA

DIREZIONE LAVORI:

APPALTATORE:

ITALFERR GRUPPO FERROVIE DELLO STATO ITALIANE

ATLANTE

MANDATARIA — MANDANTI

PROGETTAZIONE:

HUB ingegneria — STUDIO TECNICO ASSOCIATO

PROGETTO ESECUTIVO

LINEA PESCARA - BARI
RADDOPPIO DELLA TRATTA FERROVIARIA TERMOLI - LESINA
LOTTO 2 e 3: RADDOPPIO TERMOLI - RIPALTA

Firmato digitalmente da:
Fausto Bigatton
Firmato il 15/05/2024 16:09
Secondo Certificato: 2782585
Emesso da: Actalis Qualified Electronic Signature CA

PIANO DI SICUREZZA E COORDINAMENTO

Planimetria di dettaglio area di deposito temporaneo DT05

APPALTATORE	PROGETTAZIONE	RESPONSABILE DELL'ACCORDO QUADRO	SCALA:
CONSORZIO STABILE ARCHITETTURA E INGEGNERIA Ing. Fausto Bigatton Ordine degli Ingegneri della Provincia di Bologna n. 5124	DIRETTORE TECNICO Ing. Fausto Bigatton Ordine degli Ingegneri della Provincia di Bologna n. 5124	Ing. Luca Leonardi Ordine degli Ingegneri della Provincia di Bologna n. 5124	1 : 250

COMMESSA	LOTTO	FASE	ENTE	TIPO DOC.	OPERA/DISCIPLINA	PROGR.	REV.
L I 0 8	0 2	E	Z Z	P 9	B Z 0 0 0 2	0 6 3	C

Revis.	Descrizione	Redatto	Data	Verificato	Data	Approvato	Data	Autorizzato Data
A	Prima emissione	G. Del Gaudio	28/10/22	L. Scotto	28/10/22	A. Mangini	28/10/22	
B	Revisione a seguito RFI	M. Bochicchio	gennaio/23	C. Del Tufo	gennaio/23	A. Mangini	gennaio/23	
C	Revisione a seguito RFI	M. Mangini	23/10/2023	C. Lorenzi	23/10/2023	A. Mangini	23/10/2023	

File: L08 0 2 E Z2 P9 BZ0002 0 6 3 C.DWG

n. Elab.: