KEY-PLAN

DT06
DEPOSITO TEMPORANEO DT06 CON AREA PARI A 20.000,00 mq

PLANIMETRIA DEPOSITO TEMPORANEO
Scala 1:200

UTILIZZO DELL'AREA
FASE 1: realizzazione delle opere di gestione dei materiali prodotti dagli scavi nella eventuale indisponibilità per cili di conferimento definitivo. L'area fungerà da polmone di accumulo per tutte le opere sulla linea nei tratti NI06 e NI06_1 per le interferenze.

PREPARAZIONE ALL'AREA DI CANTIERE
FASE 2: scotico delle vegetazione;
FASE 3: scotico, movimento e realizzazione di un solleforindo in misto calcitrattato 20.000 mq;
FASE 3: installazione della recinzione Tipo B 1.678 ml;
FASE 4: approvvigionamento del cantiere e realizzazione degli impianti di cantiere.

ALLESTIMENTI DI CANTIERE	
quantità allestimento	tipo di allestimento
1	Prefabbricato modulare ad uso uffici dim. 6.058x2.4m
6	Bagno chimico con lavabo
1	Pesa
5	Stalli auto
6	Stalli mezzi d'opera

APPROVVIGIONAMENTO ENERGETICO/IDRICO
La fornitura di energia elettrica del cantiere avviene mediante l'utilizzo di un gruppo elettrogeno da 25 kW. L'impianto per l'illuminazione delle aree di cantiere saranno alimentati da pannelli fotovoltaici
L'alimentazione idrica dei baracamenti avviene mediante una vasca di riserva idrica di 2.000 lt

INFINVINTI DI CANTIERE
Impianto idrico sanitario
impianto di sviallamento acque
Impianto elettrico
Impianto illuminazione con pannelli fotovoltaici
Impianto di terra

LEGENDA					
ANAGRAFICA VERTICALE		AREE ALLESTITE DI CANTIERE		VIABILITÀ	
(QP)	Poligonale punto di consegna MT	(TA)	Tettoia/baracca		Percorso visibile binario
(QP)	Poligonale Cabina di trasformazione MT/BT	(AS)	Area deposito materiali		Percorso visibile strada
(GE)	Poligonale/nodo Gruppo	(GE)	Impianto di betonaggio		Percorso visibile legno
(GE)	Magazzino	(GE)	Impianto bonenale		
(GE)	Poligonale fungaia e c.	(GE)	Vasca di lavaggio acque		
	Poligonale offerta	(GE)	Vasca di stoccaggio acque		
(GE)	Gestore	(GE)	Impianto depurazione acque		
(GE)	Mensa	(GE)	Vasca di sedimentazione		
(GE)	Uffici	(GE)	Spogliatoio/ docce e servizi		
(GE)	Blocco per sistema di recupero delle acque di prima pioggia	(GE)	Area ecologica		
(GE)	Ufficio/ecc.		Area stoccaggio terre		
			Recinzione Tipo A - Rete metallica in plastica h=1,80 m su cordolo h=0,40 m		
			Recinzione Tipo B - Rete metallica h=2,00 m (modulo) su cordolo h=0,40 m		
			Recinzione Tipo C - Rete metallica h=2,00 m (modulo) su cordolo h=0,40 m		
			Recinzione Tipo D - Rete metallica h=2,00 m (modulo) su cordolo h=0,40 m con aggiunta di barriera fonoassorbente h=1,00 m		
			Perimetro opera da recintare		

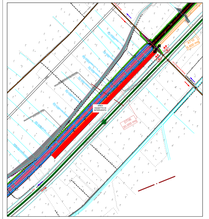

PLANIMETRIA 1 : 8000

PLANIMETRIA DEPOSITO TERRE DT06 - LATO A

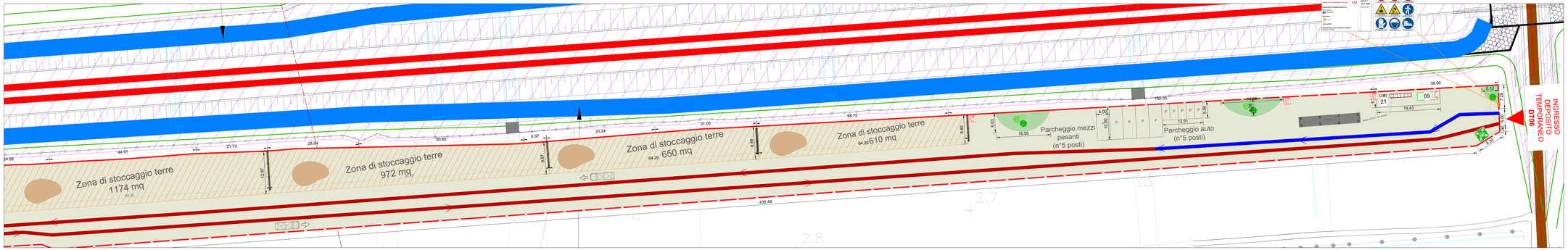

PLANIMETRIA DEPOSITO TERRE DT06 - LATO B

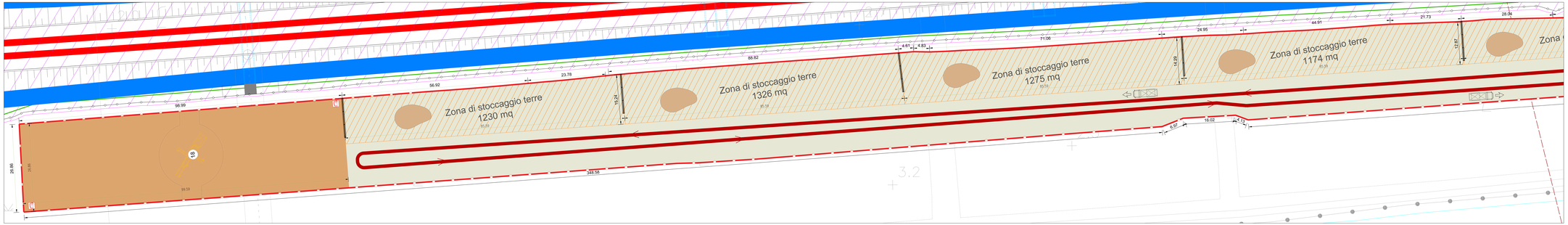

LEGENDA			
CANTIERI		VIABILITÀ	
SIMBOLOGIA	DESCRIZIONE	SIMBOLOGIA	DESCRIZIONE
	CB – CANTIERE BASE		LINEA FERROVIARIA DI PROGETTO
	CO – CANTIERE OPERATIVO		LINEA FERROVIARIA ESISTENTE
	CA – CANTIERE DI ARMAMENTO		AUTOSTRADA A14
	AT – AREA TECNICA		VIABILITÀ PRINCIPALE
	AS – AREA STOCCASSO		VIABILITÀ SECONDARIA
	AL – AREA DI LAVORO		VIABILITÀ DA ADEGUARE
	ASD – AREA DIMENSIONE		PESA DI CANTIERE
	DT – DEPOSITO TEMPORANEO		LINEA FERROVIARIA DI PROGETTO IN SOTTOPASSO/SOPRAPASSO
	AREA DI CANTIERE A CUNA DI PROGETTO		PROGETTO FOTOGRAFICO
	ACCESSO IN CANTIERE		VARCO DI ACCESSO
			SENSO DI MARCIA

TABELLA DEI CANTIERI

CODICE	DENOMINAZIONE	CAPACITÀ	SUPERFICIE
CB01	CANTIERE BASE PER LAVORI DI PARI ORDINE A FINE ARMAMENTO	6.000 mq	6.000 mq
CB02	CANTIERE BASE PER LAVORI DI PARI ORDINE A FINE ARMAMENTO	20.000 mq	20.000 mq
CO01	CANTIERE OPERATIVO	10.000 mq	10.000 mq
CO02	CANTIERE OPERATIVO	10.000 mq	10.000 mq
CO03	CANTIERE OPERATIVO	30.000 mq	30.000 mq
AT02	AREA TECNICA	3.000 mq	3.000 mq
AT03	AREA TECNICA	15.000 mq	15.000 mq
AT04	AREA TECNICA	15.000 mq	15.000 mq
AT05	AREA TECNICA	3.000 mq	3.000 mq
AT06	AREA TECNICA	8.700 mq	8.700 mq
AT07	AREA TECNICA	4.000 mq	4.000 mq
AT08	AREA TECNICA	4.000 mq	4.000 mq
AT09	AREA TECNICA	3.000 mq	3.000 mq
AT10	AREA TECNICA	3.600 mq	3.600 mq
AT11	AREA TECNICA	1.000 mq	1.000 mq
AT12	AREA TECNICA	800 mq	800 mq
AS01	AREA DI STOCCASSO	1.400 mq	1.400 mq
AS02	AREA DI STOCCASSO	8.400 mq	8.400 mq
AS03	AREA DI STOCCASSO	10.000 mq	10.000 mq
AS04	AREA DI STOCCASSO	13.000 mq	13.000 mq
AS05	AREA DI STOCCASSO	11.500 mq	11.500 mq
AS06	AREA DI STOCCASSO	10.000 mq	10.000 mq
AS07	AREA DI STOCCASSO	900 mq	900 mq
AS08	AREA DI STOCCASSO	5.000 mq	5.000 mq
AS09	AREA DI STOCCASSO	7.500 mq	7.500 mq
AS10	AREA DI STOCCASSO	3.000 mq	3.000 mq
CA01	CANTIERE DI ARMAMENTO ALL'INTERNO DELLA CINTURA ITI DI TERNI	13.000 mq	13.000 mq
CA02	CANTIERE DI ARMAMENTO ALL'INTERNO DELLA CINTURA ITI DI TERNI	4.000 mq	4.000 mq
ASD01	DEPOSITO PER LE DIMENSIONE DELLA "L" ARMATA	4.000 mq	4.000 mq
ASD02	DEPOSITO PER LE DIMENSIONE DELLA "L" ARMATA (CON ACCESSO DA PIAZZALE ESISTENTE)	9.000 mq	9.000 mq
ASD03	DEPOSITO PER DIMENSIONE L.L. NA INTERNO DELLA VELA ITI DI LAMEZIA TERME	5.000 mq	5.000 mq
DT01	DEPOSITO TEMPORANEO	21.000 mq	21.000 mq
DT02	DEPOSITO TEMPORANEO	18.000 mq	18.000 mq
DT02bis	DEPOSITO TEMPORANEO	12.000 mq	12.000 mq
DT03	DEPOSITO TEMPORANEO	30.000 mq	30.000 mq
DT04	DEPOSITO TEMPORANEO	38.000 mq	38.000 mq
DT05	DEPOSITO TEMPORANEO	28.800 mq	28.800 mq
DT06	DEPOSITO TEMPORANEO	16.000 mq	16.000 mq
DT08	DEPOSITO TEMPORANEO	20.000 mq	20.000 mq
DT07	DEPOSITO TEMPORANEO	15.000 mq	15.000 mq
DT09	DEPOSITO TEMPORANEO	21.000 mq	21.000 mq

- PUNTO DI RACCOLTA
- DEFIBRILLATORE
- ESTINTORE
- BARELLA
- CASSETTA DI SOCCORSO

COMMITTENTE:

RFI RETE FERROVIARIA ITALIANA
GRUPPO FERROVIE DELLO STATO ITALIANE
DIREZIONE INVESTIMENTI
U.O. PROGETTAZIONE ITINERARI
DIRETTORE RUP - PROGETTO INFRATRA

DIREZIONE LAVORI:

ITALFERR
GRUPPO FERROVIE DELLO STATO ITALIANE

APPALTATORE:

IL CONSORZIO
CON SEDE IN BOLOGNA

ATLANTE

MANDATARIA MANDANTI

PROGETTISTA(I): IngegneriaRiunite RUBIN ingegneria PRO

PROGETTO ESECUTIVO

LINEA PESCARA - BARI
RADDOPPIO DELLA TRATTA FERROVIARIA TERMOLI - LESINA
LOTTO 2 e 3: RADDOPPIO TERMOLI - RIPALTA

PIANO DI SICUREZZA E COORDINAMENTO

Planimetria di dettaglio area di deposito DT06

Firmato digitalmente da
Facchini Massimo
Firmato il 27/03/2024 18:15
Emesso da: ARUBA PEC S.p.A.
Valido dal 01/03/2023 al 01/03/2024
Certificato qualificato rilasciato da ARUBA PEC S.p.A. CA 3

APPALTATORE	PROGETTISTA(E)	DEPOSITARIO DEL LEGALE	SCALA
CONSORZIO STABILE ATLANTE	ingegneriaRiunite RUBIN ingegneria PRO	Ing. Luca Leone Pro Ing. Massimo Facchini	1 : 200

COMMESSA	LOTTO	FASE	ENTE	TIPO DOC.	OPERA/DISCIPLINA	PROGR.	REV.
L 0 8	2 2	E	C F	P B	W 0 0 0 0	0 4	C

Revisione								
Rev.	Descrizione	Redatto	Data	Verificato	Data	Approvato	Data	Autorizzato Data
A	Prima emissione	G. PAGANI	01/10/2021	A. TUCCI	01/10/2021	G. PAGANI	01/10/2021	
B	Revisione progettuale	G. PAGANI	27/03/2023	A. TUCCI	27/03/2023	G. PAGANI	27/03/2023	
C	Revisione progettuale	G. PAGANI	27/03/2024	A. TUCCI	27/03/2024	G. PAGANI	27/03/2024	

File: L08 2 2 E C F P B W 0 0 0 0 0 4 C.DWG

n. Elab.: