

COMMITTENTE:



DIREZIONE INVESTIMENTI
DIREZIONE PROGRAMMI INVESTIMENTI
DIRETTRICE SUD - PROGETTO ADRIATICA

DIREZIONE LAVORI:



APPALTATORE:

Mandataria

Mandanti



PROGETTAZIONE:

MANDATARIA

MANDANTI



PROGETTO ESECUTIVO

LINEA PESCARA - BARI
RADDOPPIO DELLA TRATTA FERROVIARIA TERMOLI - LESINA
LOTTI 2 e 3 - RADDOPPIO TERMOLI - RIPALTA

PROSPEZIONI GEOFISICHE – RILIEVO GEOELETTICO – PREGRESSE (pk 10+000 – pk 24+200)

L'Appaltatore

A.A.D'AGOSTINO COSTRUZIONI GENERALI S.r.l.

I progettisti (il Direttore della progettazione)

Ing. Gianguido Babini

Il Direttore Tecnico
(Ing. Gianguido Babini)

Ing. Massimo Facchini

Data 14/10/2022

firma

Data 14/10/2022

firma

COMMESSA	LOTTO	FASE	ENTE	TIPO DOC	OPERA / DISCIPLINA	PROGR	REV	SCALA
L I O B	0 2	E	Z Z	I G	G E 0 0 0 5	0 0 5	A	---

Rev.	Descrizione	Redatto	Data	Verificato	Data	Approvato	Data	Autorizzato/Data
A	Prima emissione		Ottobre 2022	Giovanni De Fazio	Ottobre 2022	Giuseppe Cerchiaro	Ottobre 2022	

LINEA PESCARA – BARI

**RADDOPPIO DELLA TRATTA FERROVIARIA TERMOLI-LESINA
LOTTO 2 e 3 – RADDOPPIO TERMOLI - RIPALTA**

Prospezioni geofisiche – Rilievo geoelettrico – pregresse (pk10+000 – pk24+200)	COMMESSA	LOTTO	FASE	ENTE	TIPO DOC	OPERA 7 DISCIPLINA			PROGR	REV	FOGLIO
	LI0B	02	E	ZZ	IG	GE	00	05	005	A	1

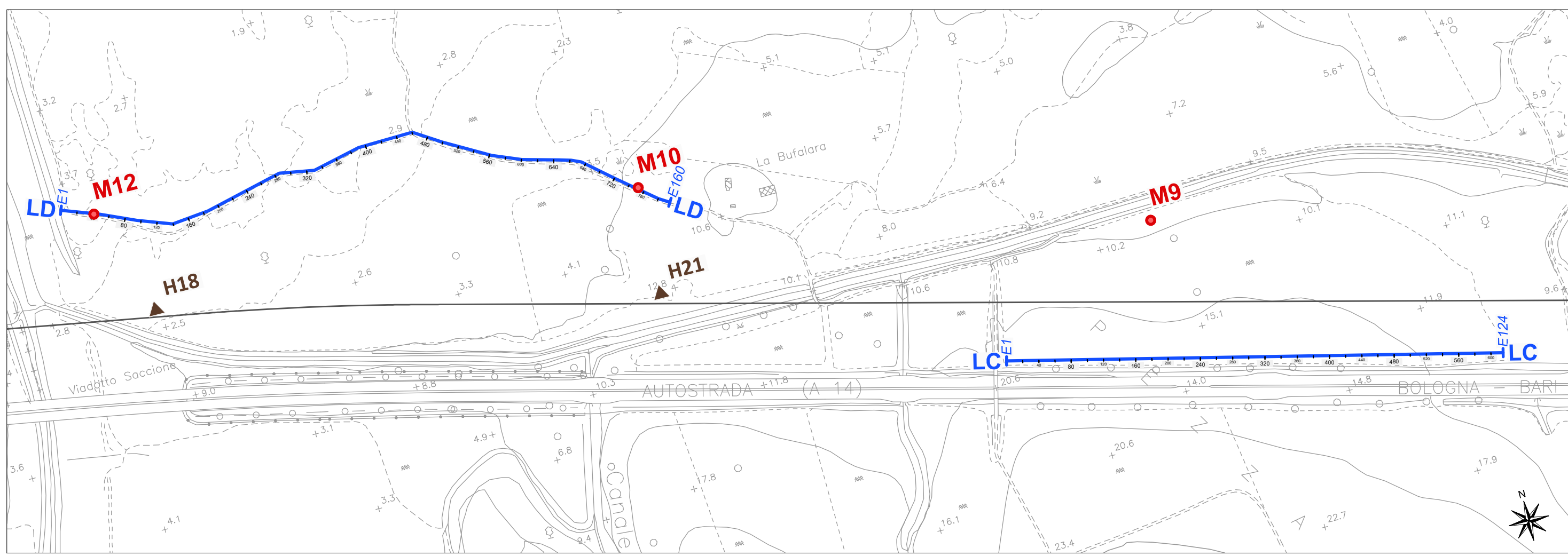
INDICE

1.. PREMESSA2

 		LINEA PESCARA – BARI RADDOPPIO DELLA TRATTA FERROVIARIA TERMOLI-LESINA LOTTO 2 e 3 – RADDOPPIO TERMOLI - RIPALTA										
Prospezioni geofisiche – Rilievo geoelettrico – pregresse (pk10+000 – pk24+200)		COMMESSA	LOTTO	FASE	ENTE	TIPO DOC	OPERA 7 DISCIPLINA			PROGR	REV	FOGLIO
		LI0B	02	E	ZZ	IG	GE	00	05	005	A	2

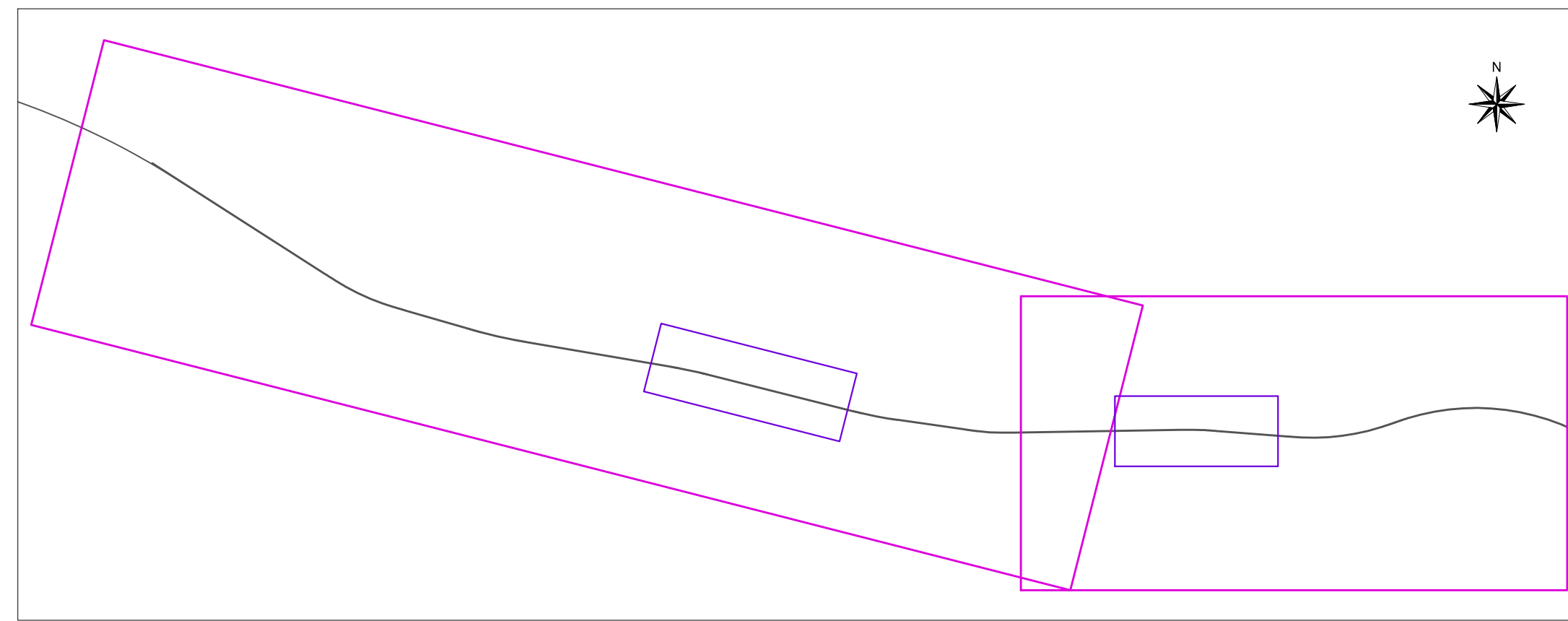
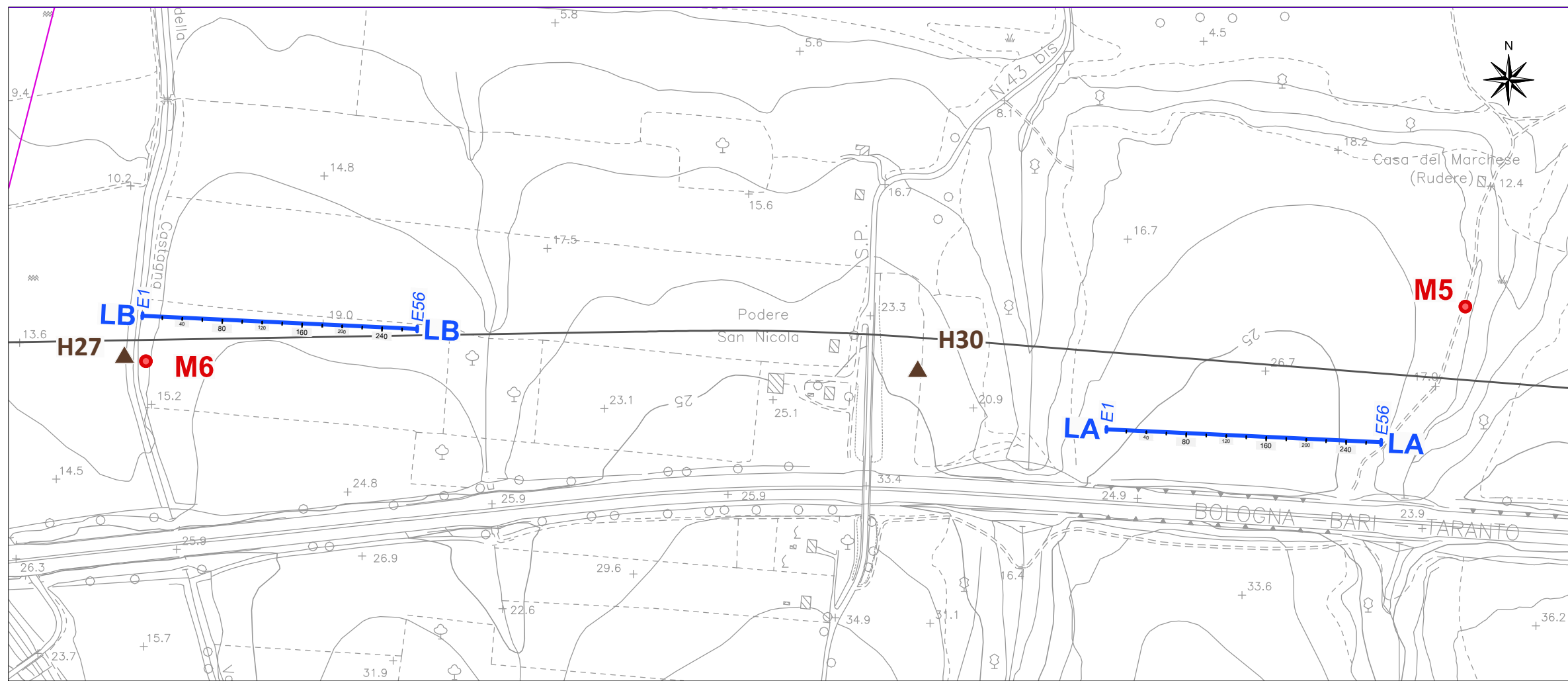
1. PREMESSA

Nel presente elaborato viene riproposto il “*Prospezioni geofisiche – Rilievo geoelettrico – pregresse (pk 10+000 – pk 24+200)*” relativo all’Emissione Definitiva (LI0202D69IGGE0005005A) del progetto in oggetto. Per le indagini integrative eseguite nell’ambito dell’Emissione Esecutiva del suddetto progetto si rimanda all’elaborato “*Report indagini geofisiche – Progetto Esecutivo*” identificato per mezzo della seguente codifica: **LI0B02EZZIGGE0005006A**.



PLANIMETRIA DI RIFERIMENTO - scala 1:5000

- H11, ... H37** PROVA SISMICA DOWN-HOLE IN FORO DI SONDAGGIO ATTREZZATO
- M5, ... M17** CENTRO PROVE MICROTREMORI (MASW - Re.Mi.)
- LA^{E1}, ... LA^{E66}** TRACCE SEZIONI TOMOGRAFICHE ELETTRICHE (LA, LB, LC e LD)



Aree di stampa nell'Allegato di Inquadramento delle Indagini geofisiche scala 1:10000 (PROGR. 002)

Aree di stampa delle planimetrie in scala 1:5000 del rilievo geoelettrico

COMMITTENTE: **RFI**
RETE FERROVIARIA ITALIANA
GRUPPO FERROVIE DELLO STATO ITALIANE

PROGETTAZIONE: **ITAFERR**
GRUPPO FERROVIE DELLO STATO ITALIANE

INFRASTRUTTURE FERROVIARIE STRATEGICHE DEFINITE DALLA LEGGE OBIETTIVO N. 443/01

U.O. GEOLOGIA, GESTIONE TERRE E BONIFICHE

PROGETTO DEFINITIVO

**LINEA PESCARA - BARI
RADDOPPIO DELLA TRATTA FERROVIARIA TERMOLI - LESINA
LOTTI 2 e 3 - RADDOPPIO TERMOLI - RIPALTA**

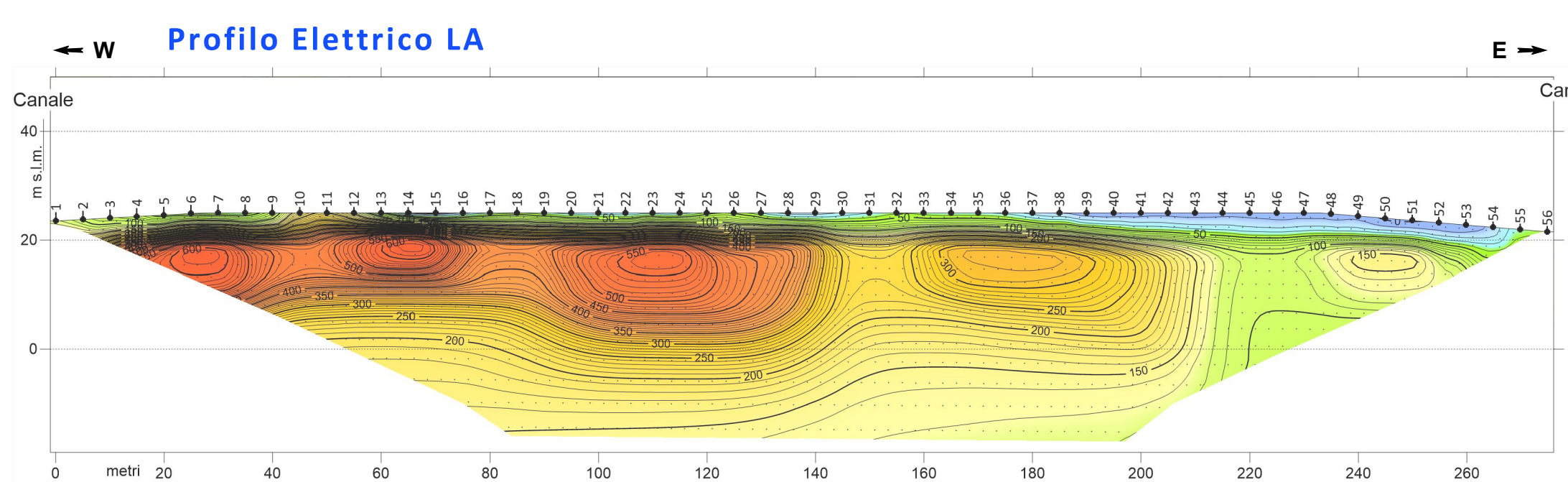
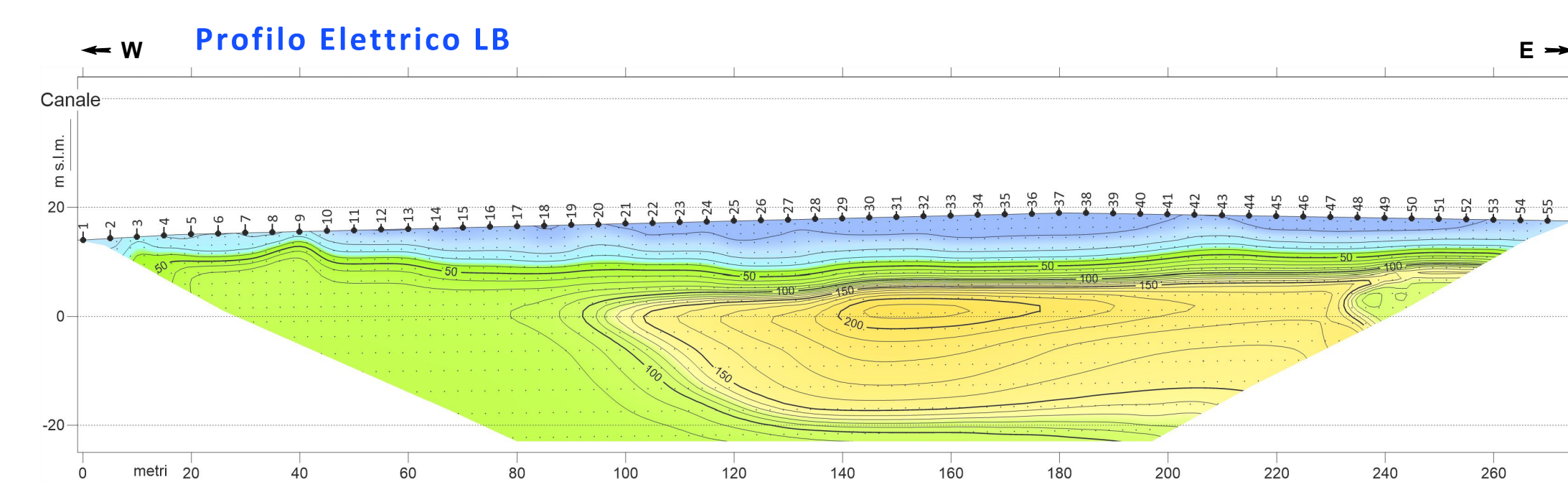
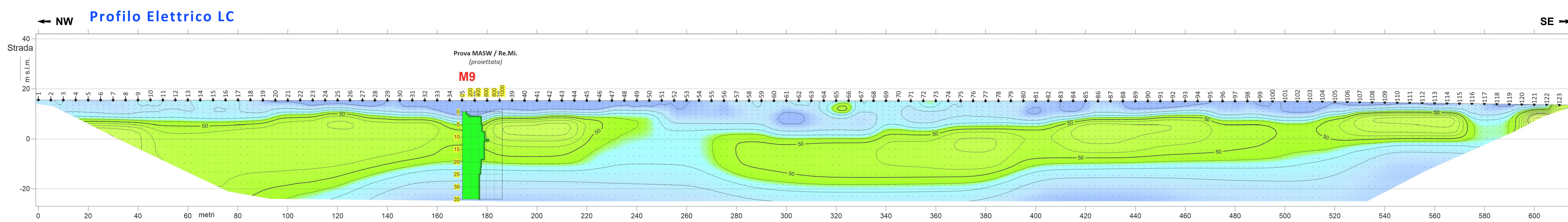
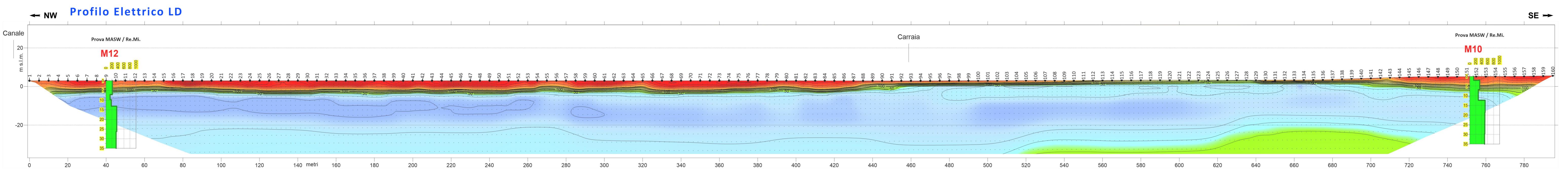
PROSPEZIONI GEOFISICHE - RILIEVO GEOELETTICO
(pk 10+500 - pk 24+200)

SCALA:
1:1.000

COMMESSA	LOTTO	FASE	ENTE	TIPO DOC.	OPERA/DISCIPLINA	PROGR.	REV.
L102	02	D	69	IG	GE0005	005	A

Rev.	Descrizione	Redatto	Data	Verificato	Data	Approvato	Data	Autorizzato	Data
A	Emissione definitiva	D. Roverselli	Sett 2018	A. Pellegrino	Sett 2018	B.M. Sguffini	Sett 2018	E. Marchionni	Sett 2018

File: L10202D89IGGE0005005A.doc n. Elab.:



PROFILI RILIEVO ELETTRICO - ELABORAZIONE TOMOGRAFICA - scala 1:1000

