Tabella Materiali			
Materiale	Area (mq)	Vol. (mc)	Vol. cum. (mc)
Ballast	5.49	137.30	3310.09
Subballast	1.56	39.00	936.00
Supercompattato	3.98	98.45	2349.55
Scavo	13.81	630.86	22683.47
Rilevato	15.42	128.48	2905.94
Vegetale	1.89	88.49	2358.06

Sezione n. 25
Prog. km: 0+600.00

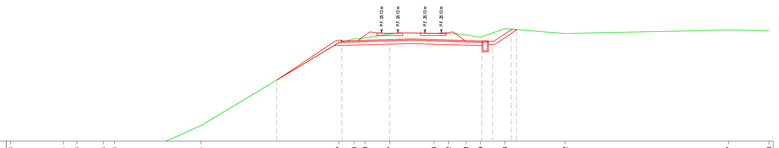

SCALA 1:200
Q.min 15.00m

Quote Terreno	10.78		10.44	10.76	12.03	12.86		16.44				24.07	24.44	24.53	24.87			24.93	24.92	24.81	24.99	25.38		24.92				25.27		25.18
Dist. Parziali Terreno		4.73		2.44	1.02	8.00			12.72				1.38			3.21				1.33	2.26		5.97			15.09			3.72	
Quote Progetto											20.62			24.31		24.28				24.23	24.20	25.33	25.58								
Dist. Parz. Progetto											5.40			4.42		8.50					1.70									

Tabella Materiali			
Materiale	Area (mq)	Vol. (mc)	Vol. cum. (mc)
Ballast	5.50	137.35	3447.44
Subballast	1.56	39.00	975.00
Supercompattato	3.98	99.41	2448.96
Scavo	12.89	333.71	23017.18
Rilevato	0.00	128.48	3034.42
Vegetale	0.68	30.88	2388.94

Sezione n. 26
Prog. km: 0+625.00

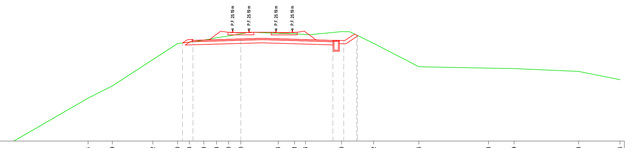

SCALA 1:200
Q.min 15.00m

Quote Terreno	9.77		10.71	11.00	11.28					18.96	20.09	22.52	24.00	24.13	24.33	24.43	24.70	24.90		24.94	24.91	24.84		25.10		24.02		21.86		21.73	21.69		21.43		20.66
Dist. Parziali Terreno		4.93	1.66	1.04		13.28				2.23	3.75	2.28	1.08		1.11	1.13			2.58	1.51	1.00		2.83		2.21		4.17		6.43		2.36		5.96		3.82	
Quote Progetto														24.06	24.37			24.35						24.29	24.28	25.02	25.07									
Dist. Parz. Progetto															4.42				8.50							0.95									

Tabella Materiali			
Materiale	Area (mq)	Vol. (mc)	Vol. cum. (mc)
Ballast	5.55	138.05	3585.49
Subballast	1.56	39.00	1014.00
Supercompattato	3.98	99.41	2548.36
Scavo	13.13	325.31	23342.49
Rilevato	0.13	1.06	3035.49
Vegetale	0.74	17.73	2406.67

Sezione n. 27
Prog. km: 0+650.00

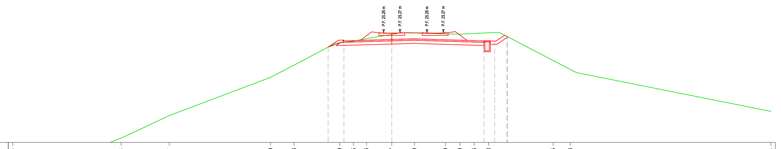

SCALA 1:200
Q.min 15.00m

Quote Terreno	11.45		15.38		17.47			21.00	22.13		24.19	24.35	24.56		24.97		25.10		25.00	24.99	25.00	25.11			22.55	21.73			17.86
Dist. Parziali Terreno		10.01		4.45		9.34			2.17	3.81		1.18	1.18	2.24		1.22	2.87		1.34	1.14	1.35		4.98		1.33		17.86		
Quote Progetto											23.79	24.44			24.41							24.36	24.33	24.46	25.58					
Dist. Parz. Progetto											0.84		4.42			8.50						0.87	1.70							

Tabella Materiali			
Materiale	Area (mq)	Vol. (mc)	Vol. cum. (mc)
Ballast	5.68	140.35	3725.84
Subballast	1.56	39.00	1053.00
Supercompattato	3.90	98.45	2646.81
Scavo	14.51	345.35	23687.84
Rilevato	0.02	1.63	3037.12
Vegetale	0.70	17.91	2424.58

Sezione n. 28
Prog. km: 0+675.00

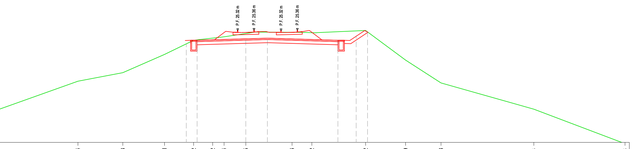

SCALA 1:200
Q.min 15.00m

Quote Terreno	12.97	12.98		15.61				20.64		21.43		23.11		24.42	24.62	24.74	25.05		25.16	25.12		25.32		22.59	20.48			18.05		14.88
Dist. Parziali Terreno			4.53		14.11				4.15		3.85		2.68	1.15		2.01		3.40		1.02	4.42		3.69	3.26		8.58		8.41		
Quote Progetto														24.39	24.42		24.42		24.42		24.42									
Dist. Parz. Progetto															4.50		1.99		6.51			24.64	25.55							

Tabella Materiali			
Materiale	Area (mq)	Vol. (mc)	Vol. cum. (mc)
Ballast	5.81	143.65	3869.49
Subballast	1.56	39.00	1092.00
Supercompattato	3.90	97.50	2744.31
Scavo	16.52	387.52	24075.36
Rilevato	0.00	0.16	3037.27
Vegetale	1.20	23.40	2447.98

Sezione n. 29
Prog. km: 0+700.00

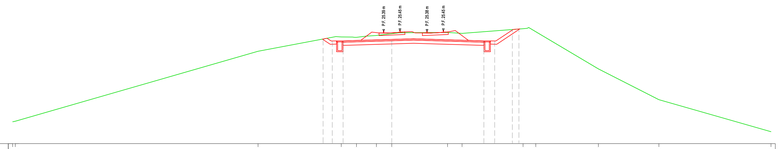

SCALA 1:200
Q.min 15.00m

Quote Terreno	17.62	17.07					23.53				24.84	24.81	24.98	25.15				25.26	25.18		25.61	25.33		21.90		19.05			16.10
Dist. Parziali Terreno				22.42				7.18		1.04		1.43		4.42		1.31	5.83			5.78			5.59		10.35				
Quote Progetto										24.07	24.46	24.49			24.49			24.49	24.46	25.54	25.56								
Dist. Parz. Progetto													4.50			8.50				1.62									

Tabella Materiali			
Materiale	Area (mq)	Vol. (mc)	Vol. cum. (mc)
Ballast	5.95	147.00	4016.49
Subballast	1.56	39.00	1131.00
Supercompattato	3.90	97.50	2841.82
Scavo	36.77	649.41	24724.77
Rilevato	0.00	0.00	3037.27
Vegetale	3.47	55.92	2503.91

Sezione n. 30
Prog. km: 0+725.00

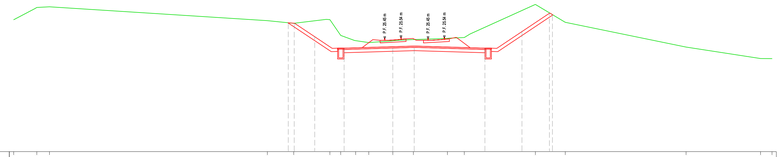

SCALA 1:200
Q.min 15.00m

Quote Terreno	27.18	28.31	29.37						27.09		26.84		27.18	27.73	27.24	27.07	25.23	25.34		29.45	25.93			26.99		26.64			24.65			23.99	23.98
Dist. Parziali Terreno	1.98	1.17		20.11					2.43		3.00		1.00	1.32	1.22	2.11	1.24	3.14		1.38	6.02			3.75		11.16			6.87			1.06	
Quote Progetto									27.25	25.62	25.66		24.55				24.55	24.55				24.55		26.13	27.62	27.62							
Dist. Parz. Progetto									1.90		1.70			4.50			1.97		6.03				2.42		3.55								

Tabella Materiali			
Materiale	Area (mq)	Vol. (mc)	Vol. cum. (mc)
Ballast	6.08	150.39	4166.89
Subballast	1.56	39.00	1170.00
Supercompattato	3.90	97.50	2939.32
Scavo	96.19	1603.61	26328.38
Rilevato	0.00	0.00	3037.27
Vegetale	9.76	158.74	2662.65

Sezione n. 31
Prog. km: 0+750.00

SCALA 1:200
Q.min 15.00m

Quote Terreno	32.80	33.34		32.78				32.16	30.11		26.50	25.35	25.15	25.16	25.28		25.46	25.50	25.60	26.19		30.04		32.13		31.00		30.99
Dist. Parziali Terreno			9.05		12.95			2.65	4.94		1.00	1.00	1.00	1.17	3.01	1.39	1.15	0.95	6.06		6.37		7.61		7.75		
Quote Progetto						32.66	32.50			24.58	24.61			24.61				24.61	24.58			29.58	29.64	31.76	32.43		
Dist. Parz. Progetto						4.29		2.00	7.50			4.50			8.50					7.50		2.00	3.17				

Tabella Materiali			
Materiale	Area (mq)	Vol. (mc)	Vol. cum. (mc)
Ballast	6.08	152.05	4318.94
Subballast	1.56	39.00	1209.00
Supercompattato	3.90	97.50	3036.82
Scavo	149.81	3050.30	29378.68
Rilevato	0.00	0.00	3037.27
Vegetale	12.05	272.09	2934.74

Sezione n. 32
Prog. km: 0+775.00

SCALA 1:200
Q.min 15.00m

Quote Terreno	35.01	35.01						34.22			33.85			26.17	25.36	25.37	25.44	25.51	25.69	26.70		32.31		34.30	34.25			33.96		34.32	34.34
Dist. Parziali Terreno		2.35		16.44					5.21		6.28		2.68	0.91	1.66	1.53	2.41	1.79	1.35		8.25		3.44		8.32			4.16		1.73	
Quote Progetto						34.39	34.51			29.71	29.65			24.65	24.68		24.68			24.68	24.65		29.65	29.71		34.08					
Dist. Parz. Progetto							7.21		2.00		7.50				4.50				8.50			7.50		2.00	6.56						

Firmato digitalmente da:

Facchini Massimo

Firmato il 12/03/2024 18:19

Seriale Certificato: 2702585

Valido dal 01/09/2023 al 01/09/2026

InfoCamere Qualified Electronic Signature CA

COMMITTENTE:

RFI RETE FERROVIARIA ITALIANA
GRUPPO FERROVIE DELLO STATO ITALIANE
DIREZIONE INVESTIMENTI
DIREZIONE PROGRAMMI INVESTIMENTI
DIRETTRICE SUD - PROGETTO ADRIATICA

DIREZIONE LAVORI:

ITALFERR GRUPPO FERROVIE DELLO STATO ITALIANE

APPALTATORE:

D'AGOSTINO COSTRUZIONI GENERALI — MANDATARIA
ATLANTE — MANDANTI

PROGETTAZIONE: MANDATARIA HUB — MANDANTI HYpro

PROGETTO ESECUTIVO

LINEA PESCARA - BARI
RADDOPPIO DELLA TRATTA FERROVIARIA TERMOLI - LESINA
LOTTO 2 e 3: RADDOPPIO TERMOLI - RIPALTA

Sezioni trasversali di progetto
Tavola 004 di 128

APPALTATORE	PROGETTAZIONE		SCALA:
DIRETTORE TECNICO Ing. G.Balbani A.A.D'AGOSTINO COSTRUZIONI GENERALI S.r.l. Il Direttore Tecnico Ing. Giuseppe Marco	DIRETTORE DELLA PROGETTAZIONE Ing. M. Facchini		1:200

COMMESSA	LOTTO	FASE	ENTE	TIPO DOC.	OPERA/DISCIPLINA	PROGR.	REV.
LI0B	02	E	ZZ	W9	IF0000	004	C

Revis.	Descrizione	Redatto	Data	Verificato	Data	Approvato	Data	Autorizzato Data
A	Emissione Esecutiva	Matteo Guidobono	Dicembre 2022	Mauro Fusco	Dicembre 2022	Patrizio Anasovic	Dicembre 2022	M. Facchini Ottobre 2023
B	Revisione per RIV.	Matteo Guidobono	Giugno 2023	Mauro Fusco	Giugno 2023	Patrizio Anasovic	Giugno 2023	
C	Revisione per RIV.	Matteo Guidobono	Ottobre 2023	Federica Montanari	Ottobre 2023	Patrizio Anasovic	Ottobre 2023	

File: LI0B.0.2.E.ZZ.W9.IF00.0.0.004.C.DWG — n. Elab.: