Tabella Materiali			
Materiale	Area (mq)	Vol. (mc)	Vol. cum. (mc)
Ballast	4.87	133.54	15893.78
Subballast	0.43	23.43	4352.43
Supercompattato	0.00	33.77	10876.32
Scavo	0.00	0.68	242456.22
Rilevato	0.00	360.06	4034.78
Vegetale	0.00	25.64	21508.84

Sezione n. 113
Prog. km: 2+800.00

SCALA 1:200
Q.min 2.00m

Quote Terreno	8.68, 11.23, 12.18, 12.59, 12.52, 12.70, 11.99, 11.12, 10.23, 8.68, 7.35, 6.05, 6.26, 5.70, 4.80, 4.41, 4.30, 4.44, 4.55, 4.54, 4.47, 4.45, 4.49, 4.34, 4.18, 4.18, 4.10, 4.06
Dist. Parziali Terreno	8.95, 2.18, 2.35, 1.68, 2.14, 1.31, 1.77, 2.73, 2.97, 0.57, 2.62, 1.36, 2.15, 1.08, 1.65, 2.35, 2.69, 1.38, 4.76, 1.82, 1.91, 4.05, 2.97, 1.32, 1.53, 3.24
Quote Progetto	-12.42, -12.44, -12.46, -12.47, -12.45, -12.43, -12.43
Dist. Parz. Progetto	1.02

Tabella Materiali			
Materiale	Area (mq)	Vol. (mc)	Vol. cum. (mc)
Ballast	6.00	135.56	16029.34
Subballast	1.56	23.43	4375.86
Supercompattato	4.05	33.77	10910.09
Scavo	0.07	0.60	242456.82
Rilevato	106.52	887.71	4922.48
Vegetale	4.85	40.44	21549.27

Sezione n. 114
Prog. km: 2+825.00

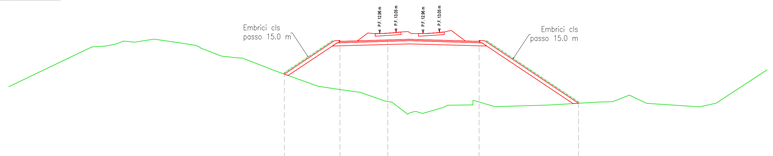

SCALA 1:200
Q.min 0.00m

Quote Terreno	7.88, 11.55, 11.64, 12.09, 11.99, 12.27, 11.91, 11.47, 10.70, 10.53, 9.29, 7.92, 7.67, 7.36, 6.51, 5.34, 5.41, 5.98, 6.20, 6.13, 6.18, 6.47, 6.50, 7.10, 6.34, 6.02, 6.36, 9.44
Dist. Parziali Terreno	7.67, 1.52, 1.02, 1.81, 2.46, 1.36, 1.98, 1.40, 3.19, 3.81, 1.63, 2.25, 2.30, 1.47, 1.98, 1.90, 1.70, 4.76, 4.58, 1.52, 1.60, 4.90, 1.51, 4.70
Quote Progetto	-9.04, -12.14, -12.14, -12.14, -6.35
Dist. Parz. Progetto	4.52, 4.42, 8.42, 8.56

Tabella Materiali			
Materiale	Area (mq)	Vol. (mc)	Vol. cum. (mc)
Ballast	5.99	149.90	16179.23
Subballast	1.56	39.00	4414.86
Supercompattato	4.05	101.32	11011.41
Scavo	0.14	2.66	242459.48
Rilevato	78.08	2298.42	7220.91
Vegetale	4.08	111.47	21660.75

Sezione n. 115
Prog. km: 2+850.00

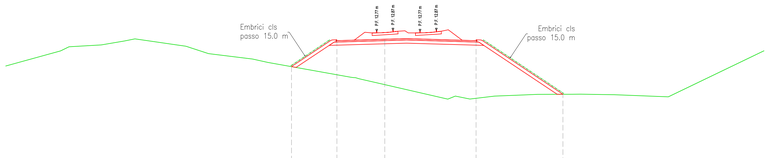

SCALA 1:200
Q.min 0.00m

Quote Terreno	9.54, 10.90, 11.32, 11.49, 12.04, 11.78, 11.52, 11.37, 10.68, 10.18, 9.87, 8.36, 7.82, 6.48, 6.49, 6.76, 6.85, 6.93, 6.93, 6.91, 6.89, 6.69, 10.94
Dist. Parziali Terreno	4.92, 2.80, 2.14, 1.82, 1.80, 1.07, 2.10, 4.06, 1.41, 7.68, 2.37, 5.81, 1.35, 2.28, 2.35, 1.61, 3.19, 2.00, 1.13, 4.98, 8.83
Quote Progetto	-9.48, -11.95, -11.95, -11.95, -6.93
Dist. Parz. Progetto	3.58, 4.42, 8.42, 7.41

Tabella Materiali			
Materiale	Area (mq)	Vol. (mc)	Vol. cum. (mc)
Ballast	5.99	149.85	16329.08
Subballast	1.56	39.00	4453.86
Supercompattato	4.05	101.32	11112.73
Scavo	0.04	2.12	242461.60
Rilevato	103.98	2268.11	9489.02
Vegetale	4.77	110.45	21771.20

Sezione n. 116
Prog. km: 2+875.00

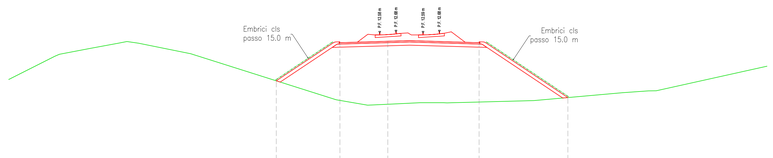

SCALA 1:200
Q.min 0.00m

Quote Terreno	8.29, 10.62, 11.16, 11.60, 11.64, 10.67, 6.42, 5.92, 6.01, 6.06, 6.15, 6.15, 6.18, 6.55, 7.07, 7.24, 9.52
Dist. Parziali Terreno	4.27, 2.84, 2.65, 1.07, 4.83, 13.43, 2.00, 1.87, 1.07, 1.91, 2.14, 1.04, 6.42, 8.19, 2.41, 10.23
Quote Progetto	-6.17, -11.76, -11.76, -11.76, -6.93
Dist. Parz. Progetto	5.26, 4.42, 8.42, 7.58

Tabella Materiali			
Materiale	Area (mq)	Vol. (mc)	Vol. cum. (mc)
Ballast	5.94	149.19	16478.27
Subballast	1.56	39.00	4492.86
Supercompattato	4.05	101.32	11214.05
Scavo	0.00	0.31	242461.91
Rilevato	133.67	2962.87	12451.88
Vegetale	6.24	137.22	21908.42

Sezione n. 117
Prog. km: 2+900.00

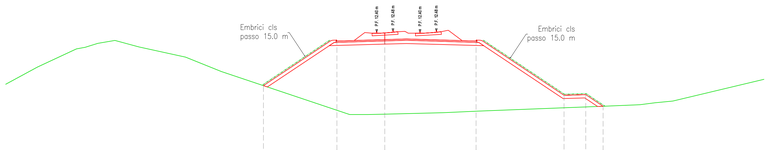

SCALA 1:200
Q.min 0.00m

Quote Terreno	7.51, 9.10, 10.92, 11.29, 11.56, 10.96, 10.01, 8.69, 4.71, 4.71, 4.75, 4.89, 5.03, 5.49, 5.62, 5.80, 5.96, 7.97
Dist. Parziali Terreno	2.94, 3.60, 1.17, 1.68, 2.22, 4.30, 3.30, 11.85, 1.55, 1.53, 5.38, 3.18, 11.74, 3.23, 1.38, 1.66, 8.41
Quote Progetto	-7.38, -11.58, -11.58, -11.58, -6.49, -6.55, -5.48
Dist. Parz. Progetto	6.16, 4.42, 8.42, 7.51, 2.00, 1.61

Tabella Materiali			
Materiale	Area (mq)	Vol. (mc)	Vol. cum. (mc)
Ballast	5.80	146.78	16625.05
Subballast	1.56	39.00	4531.86
Supercompattato	4.05	101.32	11315.37
Scavo	0.00	0.00	242461.91
Rilevato	158.66	3649.65	16101.53
Vegetale	6.93	164.56	22072.98

Sezione n. 118
Prog. km: 2+925.00

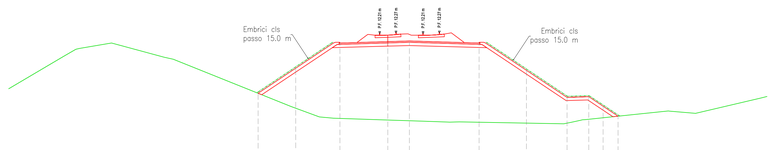

SCALA 1:200
Q.min 0.00m

Quote Terreno	7.09, 10.08, 10.82, 11.32, 9.82, 5.46, 4.49, 4.36, 4.21, 4.09, 4.02, 4.03, 3.86, 4.18, 4.73, 5.04, 4.83, 6.24, 6.38
Dist. Parziali Terreno	5.06, 1.14, 2.94, 4.85, 10.87, 2.62, 1.31, 5.01, 3.37, 2.15, 9.64, 4.67, 3.03, 2.40, 6.03
Quote Progetto	-6.68, -9.00, -11.39, -11.39, -11.39, -11.39, -8.81, -6.35, -5.36, -5.46, -4.56
Dist. Parz. Progetto	3.48, 3.46, 4.42, 1.99, 6.43, 3.75, 3.76, 1.00, 1.00, 1.33, 1.37

Tabella Materiali			
Materiale	Area (mq)	Vol. (mc)	Vol. cum. (mc)
Ballast	5.66	143.26	16768.32
Subballast	1.56	39.00	4570.86
Supercompattato	4.05	101.32	11416.69
Scavo	0.07	0.55	242462.45
Rilevato	164.07	4033.93	20135.46
Vegetale	7.55	180.97	22253.94

Sezione n. 119
Prog. km: 2+950.00

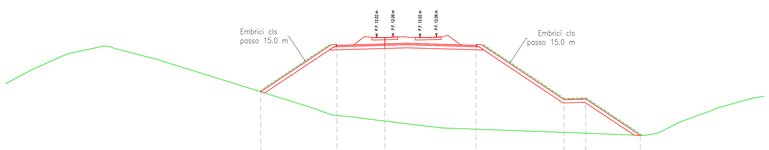

SCALA 1:200
Q.min 0.00m

Quote Terreno	7.59, 8.87, 10.36, 11.01, 10.88, 9.85, 5.34, 4.69, 4.54, 4.14, 3.00, 2.99, 2.81, 3.02, 4.07, 4.97, 6.22, 6.44
Dist. Parziali Terreno	2.39, 3.35, 2.78, 3.97, 14.45, 1.77, 1.71, 2.53, 5.34, 13.83, 4.49, 1.22, 1.93, 2.49, 0.97, 3.09, 1.16
Quote Progetto	-6.64, -11.20, -11.20, -11.20, -6.12, -6.18, -2.82
Dist. Parz. Progetto	6.41, 4.42, 8.42, 7.51, 2.00, 5.03

Tabella Materiali			
Materiale	Area (mq)	Vol. (mc)	Vol. cum. (mc)
Ballast	5.53	139.83	16908.15
Subballast	1.56	39.00	4609.86
Supercompattato	4.05	101.32	11518.01
Scavo	0.00	0.68	242463.13
Rilevato	180.07	4300.23	24435.69
Vegetale	8.04	194.89	22448.84

Sezione n. 120
Prog. km: 2+975.00

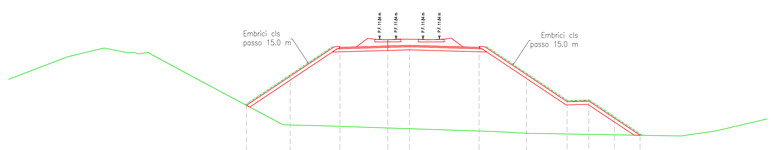

SCALA 1:200
Q.min 0.00m

Quote Terreno	8.00, 10.25, 10.88, 10.47, 10.40, 7.68, 3.79, 3.76, 3.69, 3.50, 3.18, 3.09, 2.99, 2.98, 2.89, 2.81, 2.77, 3.23, 4.34
Dist. Parziali Terreno	5.42, 2.60, 2.24, 5.07, 7.30, 2.78, 5.65, 9.67, 1.91, 1.48, 1.25, 5.37, 4.48, 2.21, 3.26, 4.68
Quote Progetto	-5.59, -8.28, -11.02, -11.02, -11.02, -11.02, -8.43, -5.53, -5.99, -4.41, -2.83
Dist. Parz. Progetto	4.03, 3.98, 4.42, 2.00, 6.42, 3.75, 3.75, 1.00, 1.00, 2.37, 2.37

Firmato digitalmente da:

Facchini Massimo

Firmato il 12/03/2024 18:22

Seriale Certificato: 2702585

Valido dal 01/09/2023 al 01/09/2026

InfoCamere Qualified Electronic Signature CA

COMMITTENTE:

RFI RETE FERROVIARIA ITALIANA
GRUPPO FERROVIE DELLO STATO ITALIANE
DIREZIONE INVESTIMENTI
DIREZIONE PROGRAMMI INVESTIMENTI
DIRETTRICE SUD - PROGETTO ADRIATICA

DIREZIONE LAVORI:

ITALFERR GRUPPO FERROVIE DELLO STATO ITALIANE

APPALTATORE:

D'AGOSTINO COSTRUZIONI GENERALI — MANDATARIA
ATLANTE — MANDANTI

PROGETTAZIONE: MANDATARIA HUB — MANDANTI HYpro

PROGETTO ESECUTIVO

LINEA PESCARA - BARI
RADDOPPIO DELLA TRATTA FERROVIARIA TERMOLI - LESINA
LOTTO 2 e 3: RADDOPPIO TERMOLI - RIPALTA

Sezioni trasversali di progetto
Tavola 015 di 128

APPALTATORE	PROGETTAZIONE		SCALA:
DIRETTORE TECNICO Ing. G.Balbani A.A.D'AGOSTINO COSTRUZIONI GENERALI S.r.l. Il Direttore Tecnico Ing. Giuseppe Marco	DIRETTORE DELLA PROGETTAZIONE Ing. M. Facchini		1:200

COMMESSA	LOTTO	FASE	ENTE	TIPO DOC.	OPERA/DISCIPLINA	PROGR.	REV.
LI0B	02	E	ZZ	W9	IF0000	015	C

Revis.	Descrizione	Redatto	Data	Verificato	Data	Approvato	Data	Autorizzato Data
A	Emissione Esecutiva	Matteo Guidoboni	Dicembre 2022	Mauro Fusco	Dicembre 2022	Patrizio Anasovic	Dicembre 2022	M. Facchini Ottobre 2023
B	Revisione per RIV.	Matteo Guidoboni	Giugno 2023	Mauro Fusco	Giugno 2023	Patrizio Anasovic	Giugno 2023	
C	Revisione per RIV.	Matteo Guidoboni	Ottobre 2023	Federica Montanari	Ottobre 2023	Patrizio Anasovic	Ottobre 2023	

File: LI0B.0.2.E.ZZ.W9.IF00.0.0.015.C.DWG — n. Elab.: