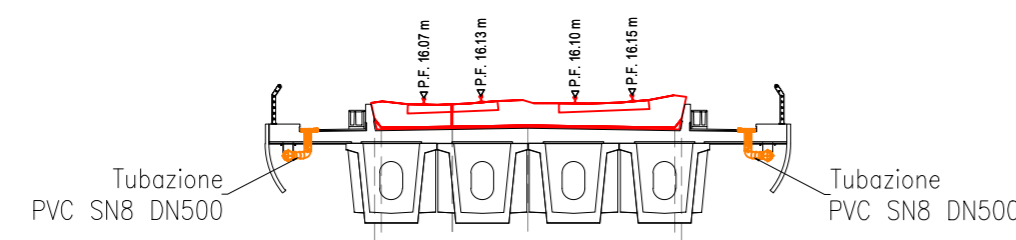


Tabella Materiali			
Materiale	Area (mq)	Vol. (mc)	Vol. cum. (mc)
Scavo	0.00	0.00	0.00
Rilevato	0.00	0.00	0.00
Ballast	5.24	75.75	4835.64
Subballast	0.43	6.41	414.68
Supercompattato	0.00	0.00	0.00
Vegetale	0.00	0.00	0.00

Sezione n. 177
Prog. km: 4+400.00



SCALA 1:200
Q.min 5.00m

Quote Terreno	3.32	3.34		3.35	3.35	3.14	3.21	3.24	3.25	3.24	3.12	3.12	3.25			
Dist. Parziali Terreno	1.98		14.09	2.05		10.77	6.11		1.96		10.77		9.79	10.85	7.24	3.25
Quote Progetto							15.52									
Dist. Parz. Progetto							1.86		2.00		3.88		15.52			

Tabella Materiali			
Materiale	Area (mq)	Vol. (mc)	Vol. cum. (mc)
Scavo	0.00	0.00	0.00
Rilevato	0.00	0.00	0.00
Ballast	5.23	130.79	4966.43
Subballast	0.43	10.77	424.85
Supercompattato	0.00	0.00	0.00
Vegetale	0.00	0.00	0.00

Sezione n. 178
Prog. km: 4+425.00

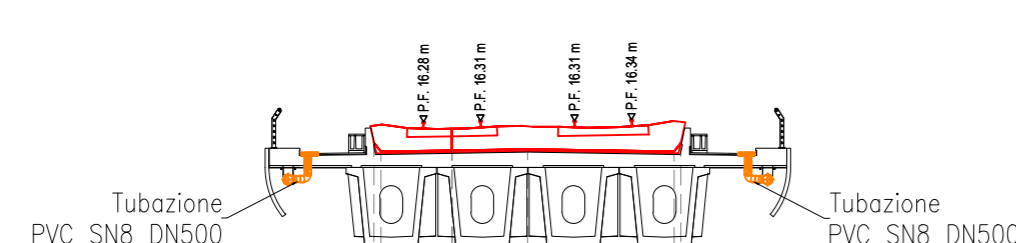


SCALA 1:200
Q.min 5.00m

Quote Terreno	3.33		3.36	3.36		3.18	3.25		1.86		10.17		9.48		3.12	3.11	3.15		
Dist. Parziali Terreno			9.85		3.96		3.97		10.17		5.48		5.04		3.25		20.82	4.94	3.17
Quote Progetto									15.42		15.42		15.42		15.42		15.42		3.17
Dist. Parz. Progetto									1.86		2.00		3.88		15.42		15.42		3.17

Tabella Materiali			
Materiale	Area (mq)	Vol. (mc)	Vol. cum. (mc)
Scavo	0.00	0.00	0.00
Rilevato	0.00	0.00	0.00
Ballast	5.12	129.37	5095.80
Subballast	0.43	10.77	435.61
Supercompattato	0.00	0.00	0.00
Vegetale	0.00	0.00	0.00

Sezione n. 179
Prog. km: 4+450.00

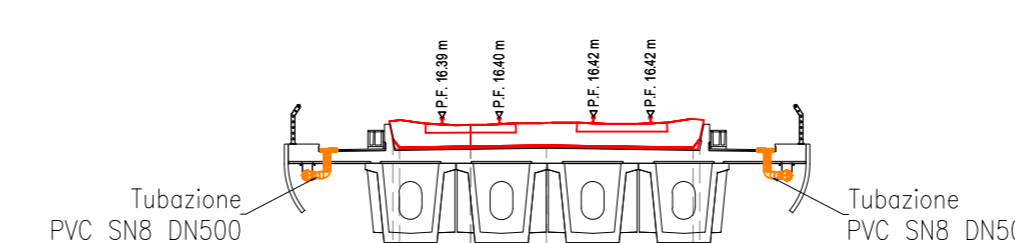


SCALA 1:200
Q.min 5.00m

Quote Terreno	3.33		3.35	3.22		3.20	3.17		1.86		13.77		8.57		2.77	3.34	3.27	
Dist. Parziali Terreno			26.87			5.31	5.11		10.77		13.77		8.57		2.77	2.47		3.27
Quote Progetto									15.73		15.73		15.73		15.73		15.73	
Dist. Parz. Progetto									1.86		2.00		3.87		15.73		15.73	

Tabella Materiali			
Materiale	Area (mq)	Vol. (mc)	Vol. cum. (mc)
Scavo	0.00	0.00	0.00
Rilevato	0.00	0.00	0.00
Ballast	5.02	126.74	5222.23
Subballast	0.43	10.77	446.38
Supercompattato	0.00	0.00	0.00
Vegetale	0.00	0.00	0.00

Sezione n. 180
Prog. km: 4+475.00

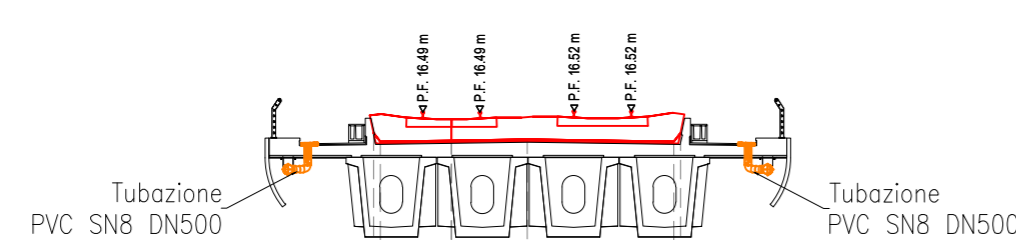


SCALA 1:200
Q.min 5.00m

Quote Terreno	3.41		3.58	3.58		3.32	3.19		1.86		20.13		3.43		3.49	3.49	3.40		
Dist. Parziali Terreno			16.45		1.67		7.99		3.96		2.25		3.20		3.20		20.13	3.43	3.49
Quote Progetto									15.94		15.94		15.94		15.94		15.94		3.40
Dist. Parz. Progetto									1.86		2.00		3.88		15.94		15.94		3.40

Tabella Materiali			
Materiale	Area (mq)	Vol. (mc)	Vol. cum. (mc)
Scavo	0.00	0.00	0.00
Rilevato	0.00	0.00	0.00
Ballast	4.99	125.08	5347.62
Subballast	0.43	10.77	457.15
Supercompattato	0.00	0.00	0.00
Vegetale	0.00	0.00	0.00

Sezione n. 181
Prog. km: 4+500.00

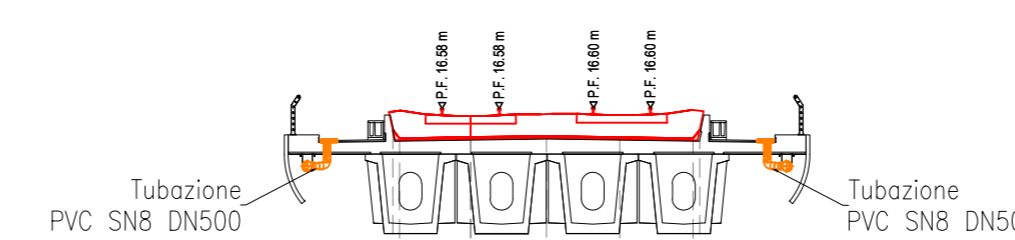


SCALA 1:200
Q.min 5.00m

Quote Terreno	3.55		3.31	3.34	3.34	3.25	3.25		1.86		16.50		3.19		3.19	3.15	3.51		
Dist. Parziali Terreno			20.16		5.80		2.86		5.40		2.38		3.25		3.25		16.50	3.19	3.51
Quote Progetto									15.84		15.84		15.84		15.84		15.84		3.51
Dist. Parz. Progetto									1.86		2.00		3.88		15.84		15.84		3.51

Tabella Materiali			
Materiale	Area (mq)	Vol. (mc)	Vol. cum. (mc)
Scavo	0.00	0.00	0.00
Rilevato	0.00	0.00	0.00
Ballast	4.97	124.44	5472.06
Subballast	0.43	10.77	467.52
Supercompattato	0.00	0.00	0.00
Vegetale	0.00	0.00	0.00

Sezione n. 182
Prog. km: 4+525.00

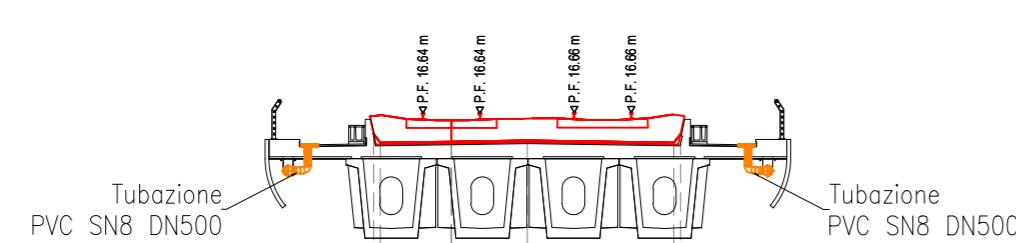


SCALA 1:200
Q.min 5.00m

Quote Terreno	3.64		3.70	3.52		3.31	3.31		1.86		20.34		3.78		3.78	3.76	3.61		
Dist. Parziali Terreno			2.16		14.34		12.28		3.44		2.17		3.28		3.28		20.34	3.78	3.76
Quote Progetto									15.93		15.93		15.93		15.93		15.93		3.61
Dist. Parz. Progetto									1.86		2.00		3.88		15.93		15.93		3.61

Tabella Materiali			
Materiale	Area (mq)	Vol. (mc)	Vol. cum. (mc)
Scavo	0.00	0.00	0.00
Rilevato	0.00	0.00	0.00
Ballast	4.04	123.83	5595.89
Subballast	0.43	10.77	478.68
Supercompattato	0.00	0.00	0.00
Vegetale	0.00	0.00	0.00

Sezione n. 183
Prog. km: 4+550.00



SCALA 1:200
Q.min 5.00m

Quote Terreno	3.87		3.71		3.39	3.39	3.34		1.86		11.27		3.71		3.80	3.80	3.62		
Dist. Parziali Terreno			22.20		4.28		1.96		3.80		3.77		3.80		3.80		11.27	3.71	3.80
Quote Progetto									15.89		15.89		15.89		15.89		15.89		3.62
Dist. Parz. Progetto									1.86		2.00		3.88		15.89		15.89		3.62

Tabella Materiali			
Materiale	Area (mq)	Vol. (mc)	Vol. cum. (mc)
Scavo	0.00	0.00	0.00
Rilevato	0.00	0.00	0.00
Ballast	4.92	123.23	5719.12
Subballast	0.43	10.77	489.45
Supercompattato	0.00	0.00	0.00
Vegetale	0.00	0.00	0.00

Sezione n. 184
Prog. km: 4+575.00



SCALA 1:200
Q.min 5.00m

Quote Terreno	3.58		3.50		3.50	3.43			1.86		26.40		3.49		3.49	3.50	3.75		
Dist. Parziali Terreno					4.05		1.46		4.05		4.05		2.88		3.42		15.50	3.49	3.75
Quote Progetto									15.84		15.84		15.84		15.84		15.84		3.75
Dist. Parz. Progetto									1.86		2.00		3.88		15.84		15.84		3.75

COMMITTENTE:																																					
DIREZIONE LAVORI:																																					
APPALDATORE:																																					
PROGETTAZIONE:																																					
PROGETTO ESECUTIVO																																					
LINEA PESCARA - BARI																																					
RADDOPPIO DELLA TRATTA FERROVIARIA TERMOLI - LESINA																																					
LOTTO 2 e 3: RADDOPPIO TERMOLI - RIPALTA																																					
Sezioni trasversali di progetto Tavola 023 di 128																																					
APPALDATORE		PROGETTAZIONE		SCALA:																																	
DIRETTORE TECNICO Ing. G. Ferraro		DIRETTORE DELLA PROGETTAZIONE Ing. M. Ferraro		1:200																																	
COMMESSA LOTTO FASE ENTE TIPO DOC. OPERA/DISCIPLINA Progr. REV.																																					
L10B 02 E ZZ W9 IF0000 023 B																																					
<table border="1"> <thead> <tr> <th>Revis.</th> <th>Descrizione</th> <th>Redatto</th> <th>Data</th> <th>Verificato</th> <th>Data</th> <th>Approvato</th> <th>Data</th> <th>Autorizzato</th> <th>Data</th> </tr> </thead> <tbody> <tr> <td>A</td> <td>Emisione Carta</td> <td>Mario Ferraro</td> <td>02/08/2013</td> <td></td> <td>02/08/2013</td> <td>Mario Ferraro</td> <td>02/08/2013</td> <td></td> <td>02/08/2013</td> </tr> <tr> <td>B</td> <td>Emisione per RV</td> <td>Mario Ferraro</td> <td>02/08/2013</td> <td></td> <td>02/08/2013</td> <td>Mario Ferraro</td> <td>02/08/2013</td> <td></td> <td>02/08/2013</td> </tr> </tbody> </table>								Revis.	Descrizione	Redatto	Data	Verificato	Data	Approvato	Data	Autorizzato	Data	A	Emisione Carta	Mario Ferraro	02/08/2013		02/08/2013	Mario Ferraro	02/08/2013		02/08/2013	B	Emisione per RV	Mario Ferraro	02/08/2013		02/08/2013	Mario Ferraro	02/08/2013		02/08/2013
Revis.	Descrizione	Redatto	Data	Verificato	Data	Approvato	Data	Autorizzato	Data																												
A	Emisione Carta	Mario Ferraro	02/08/2013		02/08/2013	Mario Ferraro	02/08/2013		02/08/2013																												
B	Emisione per RV	Mario Ferraro	02/08/2013		02/08/2013	Mario Ferraro	02/08/2013		02/08/2013																												
File: L10B.0.2.E.ZZ.W9.IF00.0.0.023.B.DWG																																					