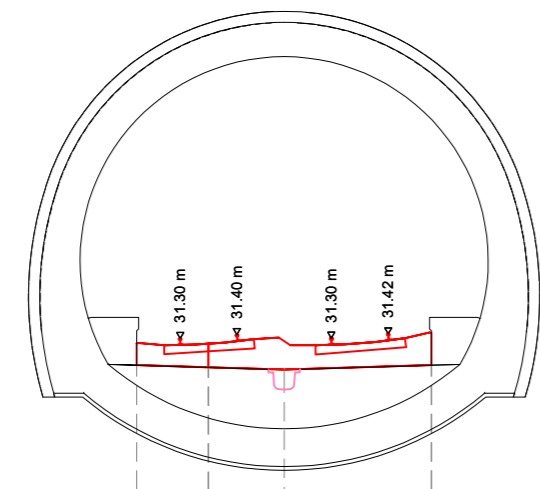


Tabella Materiali			
Materiale	Area (mq)	Vol. (mc)	Vol. cum. (mc)
Scavo	0.00	0.00	0.00
Rilevato	0.00	0.00	0.00
Ballast	5.22	130.39	7294.28
Subballast	0.00	0.00	0.00
Supercompattato	0.00	0.00	0.00
Vegetale	0.00	0.00	0.00

Sezione n. 267  
Prog. km: 6+650.00

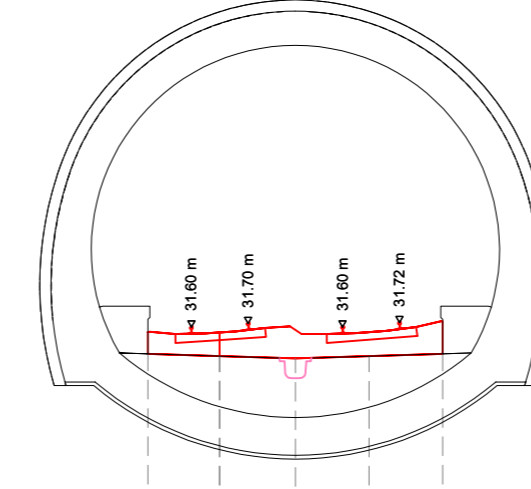


SCALA 1:200  
Q.min 20.00m

Quote Terreno	50.92			51.09		51.11		51.01
Dist. Parziali Terreno		35.00			4.31			30.69
Quote Progetto				30.59		30.47		30.59
Dist. Parz. Progetto				1.00		2.00		3.00

Tabella Materiali			
Materiale	Area (mq)	Vol. (mc)	Vol. cum. (mc)
Scavo	0.00	0.00	0.00
Rilevato	0.00	0.00	0.00
Ballast	5.22	130.40	7424.68
Subballast	0.00	0.00	0.00
Supercompattato	0.00	0.00	0.00
Vegetale	0.00	0.00	0.00

Sezione n. 268  
Prog. km: 6+675.00

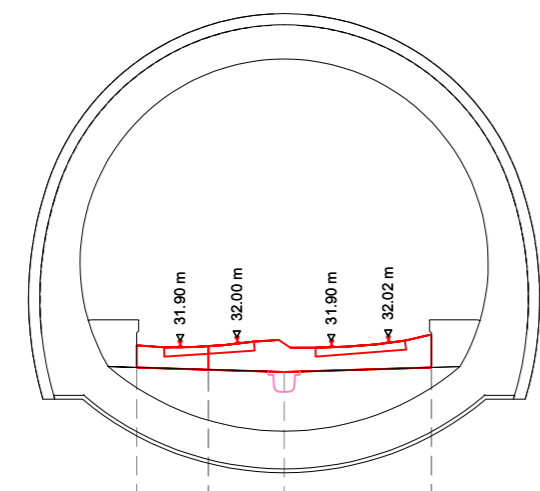


SCALA 1:200  
Q.min 20.00m

Quote Terreno	50.93			50.92		50.94		50.98
Dist. Parziali Terreno		35.00			4.21			30.79
Quote Progetto				30.89		30.77		30.89
Dist. Parz. Progetto				1.00		1.95		1.05

Tabella Materiali			
Materiale	Area (mq)	Vol. (mc)	Vol. cum. (mc)
Scavo	0.00	0.00	0.00
Rilevato	0.00	0.00	0.00
Ballast	5.22	130.41	7555.08
Subballast	0.00	0.00	0.00
Supercompattato	0.00	0.00	0.00
Vegetale	0.00	0.00	0.00

Sezione n. 269  
Prog. km: 6+700.00

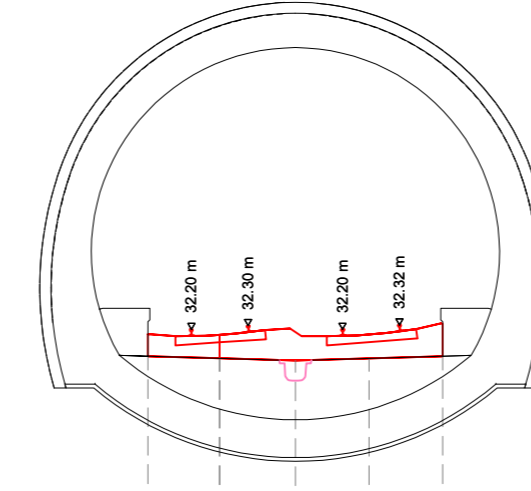


SCALA 1:200  
Q.min 20.00m

Quote Terreno	51.26			50.12		50.15		50.17		50.14		50.05
Dist. Parziali Terreno		26.23		8.77		8.37		8.81		10.81		19.82
Quote Progetto				31.19		31.10		31.07		31.16		
Dist. Parz. Progetto				1.00		2.00		3.00				

Tabella Materiali			
Materiale	Area (mq)	Vol. (mc)	Vol. cum. (mc)
Scavo	0.00	0.00	0.00
Rilevato	0.00	0.00	0.00
Ballast	5.22	130.41	7695.49
Subballast	0.00	0.00	0.00
Supercompattato	0.00	0.00	0.00
Vegetale	0.00	0.00	0.00

Sezione n. 270  
Prog. km: 6+725.00

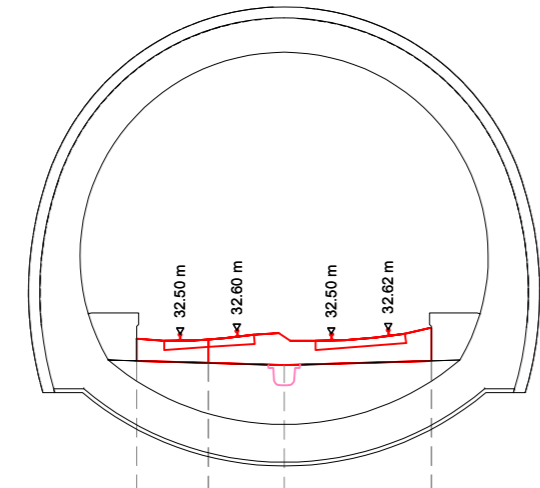


SCALA 1:200  
Q.min 20.00m

Quote Terreno	50.56			51.18		50.65		49.95		49.76		49.75		49.82		49.58
Dist. Parziali Terreno		0.08		14.81		5.32		9.79		2.47		2.40		13.99		16.14
Quote Progetto				31.46		31.45		31.37		31.45		31.46				
Dist. Parz. Progetto				1.00		1.95		2.40		1.95		1.95				

Tabella Materiali			
Materiale	Area (mq)	Vol. (mc)	Vol. cum. (mc)
Scavo	0.00	0.00	0.00
Rilevato	0.00	0.00	0.00
Ballast	5.22	130.41	7915.90
Subballast	0.00	0.00	0.00
Supercompattato	0.00	0.00	0.00
Vegetale	0.00	0.00	0.00

Sezione n. 271  
Prog. km: 6+750.00

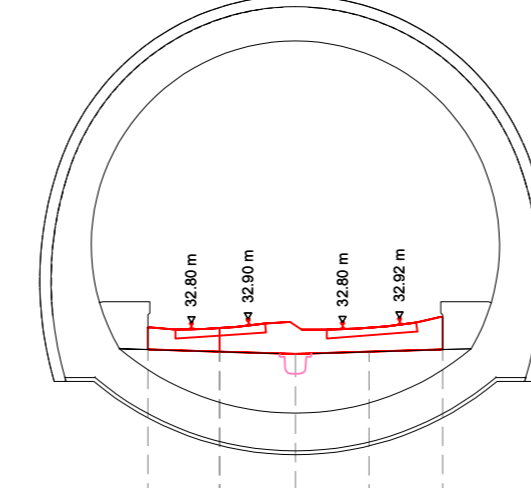


SCALA 1:200  
Q.min 20.00m

Quote Terreno	48.85			48.54		48.41		48.51		48.52		48.25		48.17		48.12
Dist. Parziali Terreno		2.90		30.91		1.19		4.88		3.81		16.37		6.49		3.45
Quote Progetto				31.79		31.73		31.67		31.79						
Dist. Parz. Progetto				1.00		2.00		3.00								

Tabella Materiali			
Materiale	Area (mq)	Vol. (mc)	Vol. cum. (mc)
Scavo	0.00	0.00	0.00
Rilevato	0.00	0.00	0.00
Ballast	5.22	130.42	7946.33
Subballast	0.00	0.00	0.00
Supercompattato	0.00	0.00	0.00
Vegetale	0.00	0.00	0.00

Sezione n. 272  
Prog. km: 6+775.00

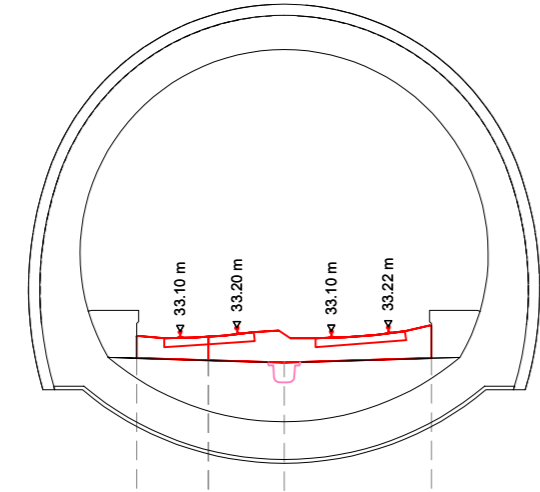


SCALA 1:200  
Q.min 20.00m

Quote Terreno	47.95			48.33		48.38		48.38		48.29		48.29
Dist. Parziali Terreno			35.00			4.71				30.29		
Quote Progetto				32.09		32.03		31.97		32.03		32.09
Dist. Parz. Progetto				1.00		1.95		1.95		1.95		1.95

Tabella Materiali			
Materiale	Area (mq)	Vol. (mc)	Vol. cum. (mc)
Scavo	0.00	0.00	0.00
Rilevato	0.00	0.00	0.00
Ballast	5.22	130.42	8076.74
Subballast	0.00	0.00	0.00
Supercompattato	0.00	0.00	0.00
Vegetale	0.00	0.00	0.00

Sezione n. 273  
Prog. km: 6+800.00

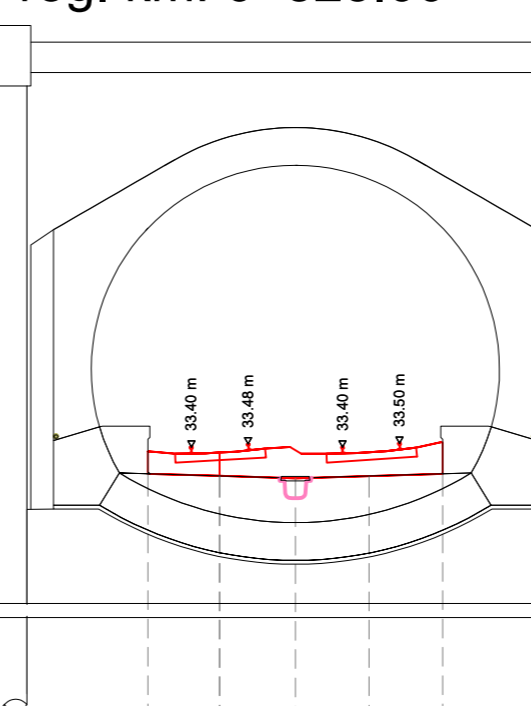


SCALA 1:200  
Q.min 20.00m

Quote Terreno	47.72			47.28		47.28		47.52		47.52		47.52		47.52
Dist. Parziali Terreno		11.09		23.91		4.74		14.72		15.63				
Quote Progetto				32.39		32.33		32.27		32.39				
Dist. Parz. Progetto				1.00		2.00		3.00						

Tabella Materiali			
Materiale	Area (mq)	Vol. (mc)	Vol. cum. (mc)
Scavo	0.00	0.00	0.00
Rilevato	0.00	0.00	0.00
Ballast	5.15	129.65	8208.39
Subballast	0.00	0.00	0.00
Supercompattato	0.00	0.00	0.00
Vegetale	0.00	0.00	0.00

Sezione n. 274  
Prog. km: 6+825.00



SCALA 1:200  
Q.min 20.00m

Quote Terreno	46.72			46.83		46.81		46.75		46.61		46.57
Dist. Parziali Terreno			32.00		2.95		4.96			27.61		
Quote Progetto				32.09		32.03		32.07		32.03		32.09
Dist. Parz. Progetto				1.00		1.95		1.95		1.95		1.95

COMMITTENTE: **RFI** RETE FERROVIARIA ITALIANA  
GRUPPO FERROVIE DELLO STATO ITALIANE  
DIREZIONE INVESTIMENTI  
DIREZIONE PROGRAMMI INVESTIMENTI  
DIRETTRICE SUD - PROGETTO ADRIATICA

DIREZIONE LAVORI: **ITALFERR** GRUPPO FERROVIE DELLO STATO ITALIANE

APPALTATORE: **AGOSTINI** COSTRUZIONI GENERALI  
MANDATARIA: **ATLANTE** MANDANTI

PROGETTAZIONE: **HUB** MANDATARIA **TVpro** MANDANTI

**PROGETTO ESECUTIVO**

**LINEA PESCARA - BARI**  
**RADDOPPIO DELLA TRATTA FERROVIARIA TERMOLI - LESINA**  
**LOTTO 2 e 3: RADDOPPIO TERMOLI - RIPALTA**

Sezioni trasversali di progetto  
Tavola 035 di 128

REVIS.	DESCRIZIONE	REDAATTO	DATA	VERIFICATO	DATA	APPROVATO	DATA	AUTORIZZATO	DATA
A	Emisione Cautela	Mario Fusco	02/09/2023	Ing. Gabriele	02/09/2023	Paolo Arcaudi	02/09/2023		
B	Emisione per RV	Ing. Gabriele	02/09/2023	Paolo Arcaudi	02/09/2023	Paolo Arcaudi	02/09/2023		

COMMESSA: L10B 02 E ZZ W9 I1F0000 035 B

File: L10B.0.2.E.ZZ.W9.IF00.0.035.B.DWG n. Elab.: