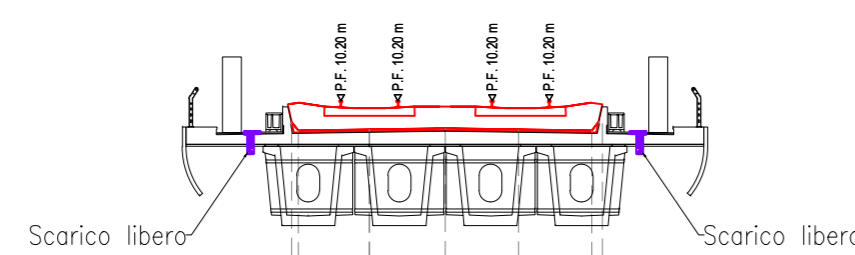


Tabella Materiali			
Materiale	Area (mq)	Vol. (mc)	Vol. cum. (mc)
Scavo	0.00	0.00	114.46
Rilevato	54.00	1365.92	319497.90
Subballast	0.43	10.77	4921.91
Supercompattato	0.00	0.00	12425.02
Ballast	4.88	122.01	18942.60
Vegetale	0.00	0.00	15428.91

Sezione n. 618  
Prog. km: 15+425.00

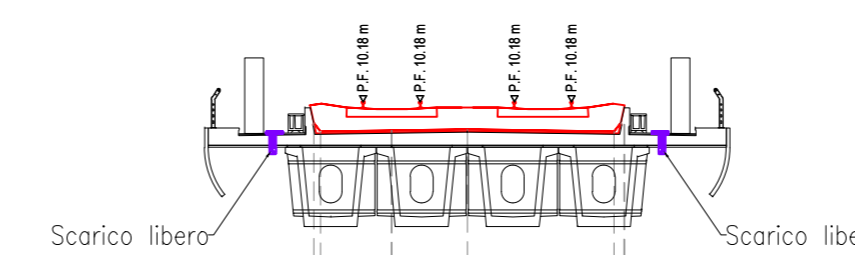


SCALA 1:200  
Q.min 0.00m

Quote Terreno	2.20		2.00		2.80		2.80		2.90		2.90		2.92	2.91
Dist. Parziali Terreno	5.96		11.13		17.92		2.80		2.88		14.15		7.60	3.72
Quote Progetto							0.65		0.42					
Dist. Parz. Progetto							1.08		0.45					

Tabella Materiali			
Materiale	Area (mq)	Vol. (mc)	Vol. cum. (mc)
Scavo	0.00	0.00	114.46
Rilevato	52.66	1333.23	320831.13
Subballast	0.43	10.77	4932.67
Supercompattato	0.00	0.00	12425.02
Ballast	4.88	122.01	19064.61
Vegetale	0.00	0.00	15428.91

Sezione n. 619  
Prog. km: 15+450.00

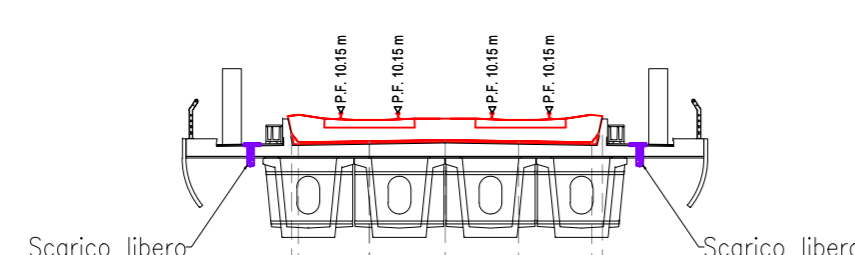


SCALA 1:200  
Q.min 0.00m

Quote Terreno	3.10		3.06		3.06		3.04		3.05		3.02		3.02	3.03
Dist. Parziali Terreno	8.68		2.62		5.22		8.18		10.38		3.02		2.45	7.01
Quote Progetto							0.65		0.39					
Dist. Parz. Progetto							1.08		0.42					

Tabella Materiali			
Materiale	Area (mq)	Vol. (mc)	Vol. cum. (mc)
Scavo	0.00	0.00	114.46
Rilevato	52.53	1314.86	32145.99
Subballast	0.43	10.77	4943.44
Supercompattato	0.00	0.00	12425.02
Ballast	4.88	122.01	19186.62
Vegetale	0.00	0.00	15428.91

Sezione n. 620  
Prog. km: 15+475.00

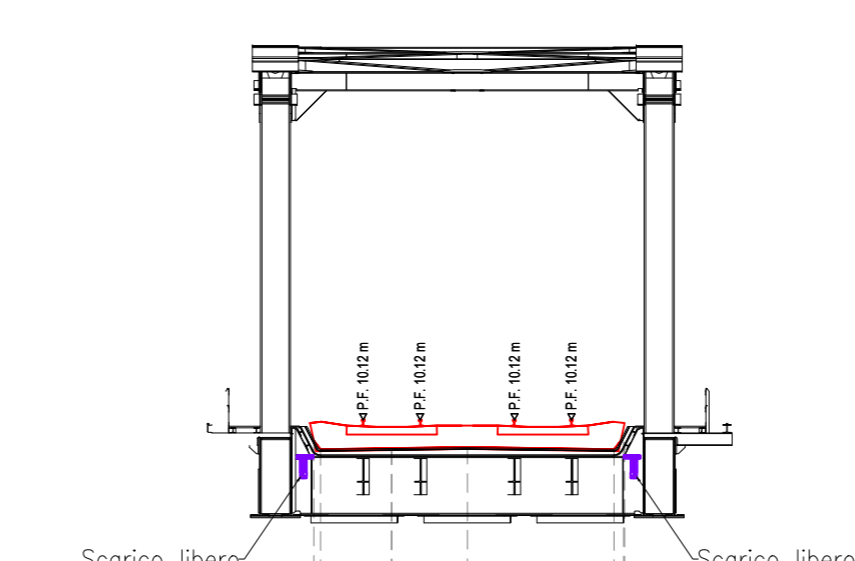


SCALA 1:200  
Q.min 0.00m

Quote Terreno	3.20		3.12		3.07		3.05		3.04		3.01		3.01	3.02
Dist. Parziali Terreno	5.23		8.96		4.53		7.63		6.44		12.19		3.04	5.62
Quote Progetto														
Dist. Parz. Progetto									0.65		0.37			

Tabella Materiali			
Materiale	Area (mq)	Vol. (mc)	Vol. cum. (mc)
Scavo	0.00	0.00	114.46
Rilevato	54.09	1332.72	323478.71
Subballast	0.43	10.77	4954.21
Supercompattato	0.00	0.00	12425.02
Ballast	4.88	122.01	19068.64
Vegetale	0.00	0.00	15428.91

Sezione n. 621  
Prog. km: 15+500.00

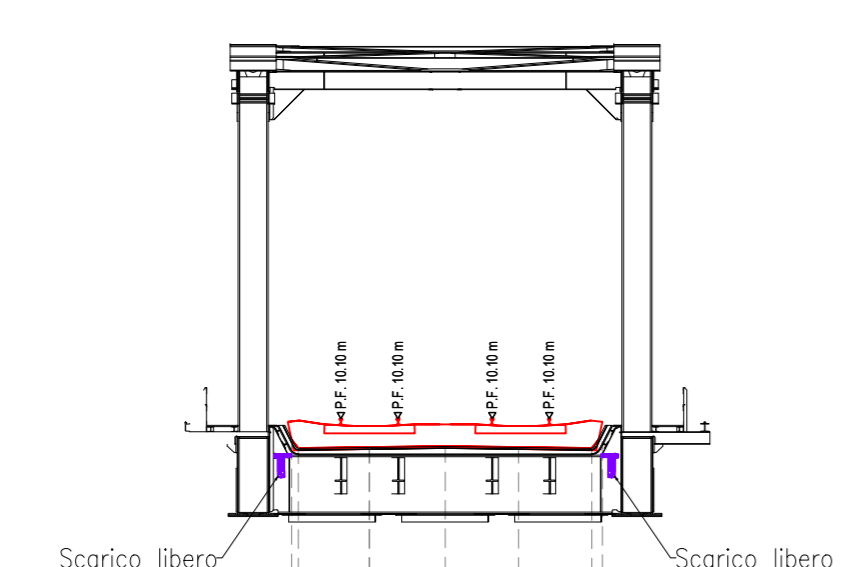


SCALA 1:200  
Q.min 0.00m

Quote Terreno	2.26		2.26		2.27		2.27		2.24		2.26		2.21	2.20
Dist. Parziali Terreno	3.19		5.38		2.76		2.37		6.00		2.11		3.08	2.87
Quote Progetto														
Dist. Parz. Progetto									0.65		0.35			

Tabella Materiali			
Materiale	Area (mq)	Vol. (mc)	Vol. cum. (mc)
Scavo	0.00	0.00	114.46
Rilevato	83.87	1472.82	32651.54
Subballast	0.43	10.77	4964.97
Supercompattato	0.00	0.00	12425.02
Ballast	4.88	122.01	19430.65
Vegetale	0.00	0.00	15428.91

Sezione n. 622  
Prog. km: 15+525.00

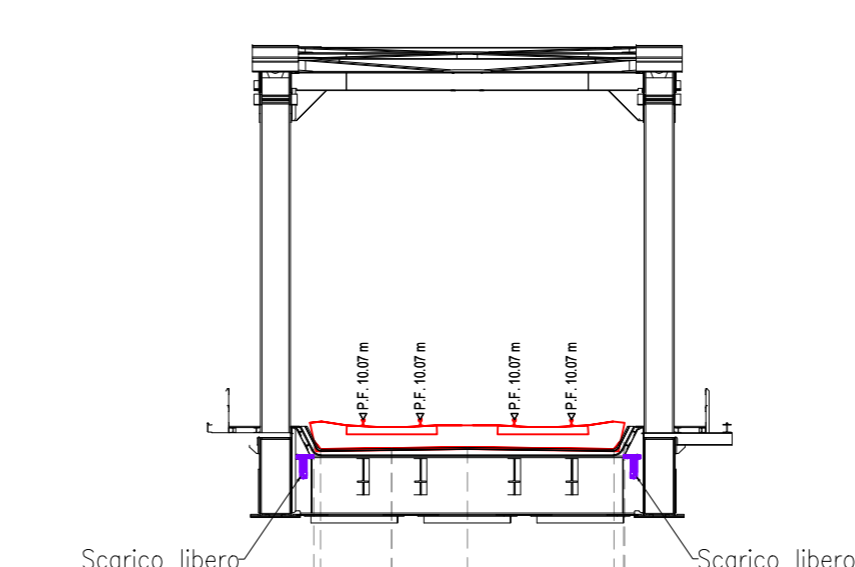


SCALA 1:200  
Q.min 0.00m

Quote Terreno	3.95		3.79		2.86		2.87		1.82		6.18		1.68	1.55
Dist. Parziali Terreno	7.30		8.20		1.49		5.78		6.18		5.34		22.28	1.85
Quote Progetto														
Dist. Parz. Progetto														0.65

Tabella Materiali			
Materiale	Area (mq)	Vol. (mc)	Vol. cum. (mc)
Scavo	0.00	0.00	114.46
Rilevato	48.12	1355.29	320346.93
Subballast	0.43	10.77	4975.74
Supercompattato	0.00	0.00	12425.02
Ballast	4.88	122.01	19553.67
Vegetale	0.00	0.00	15428.91

Sezione n. 623  
Prog. km: 15+550.00

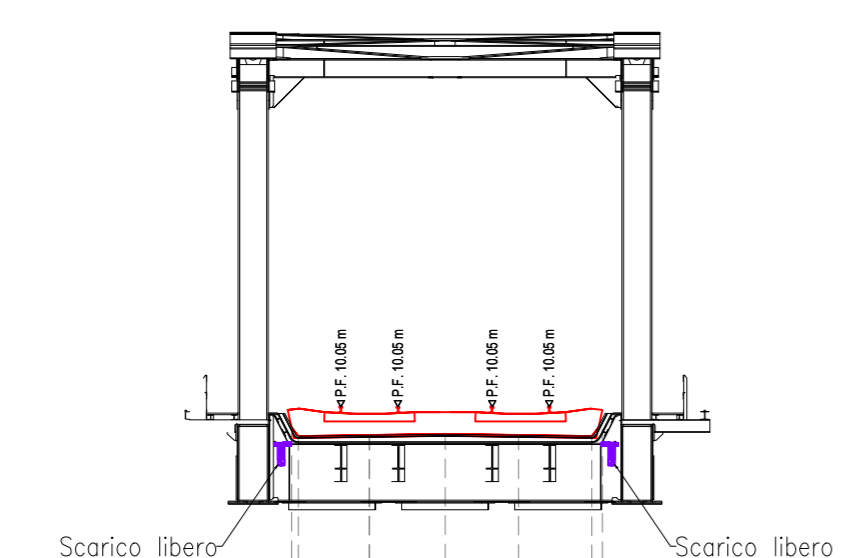


SCALA 1:200  
Q.min 0.00m

Quote Terreno	3.79		3.78		3.63		3.67		3.18		3.61		3.24	3.24
Dist. Parziali Terreno	7.06		7.51		5.74		8.38		6.31		21.59		9.27	
Quote Progetto														
Dist. Parz. Progetto									0.65		0.32			

Tabella Materiali			
Materiale	Area (mq)	Vol. (mc)	Vol. cum. (mc)
Scavo	0.00	0.00	114.46
Rilevato	47.12	1190.51	327537.34
Subballast	0.43	10.77	4986.51
Supercompattato	0.00	0.00	12425.02
Ballast	4.88	122.01	19746.70
Vegetale	0.00	0.00	15428.91

Sezione n. 624  
Prog. km: 15+575.00

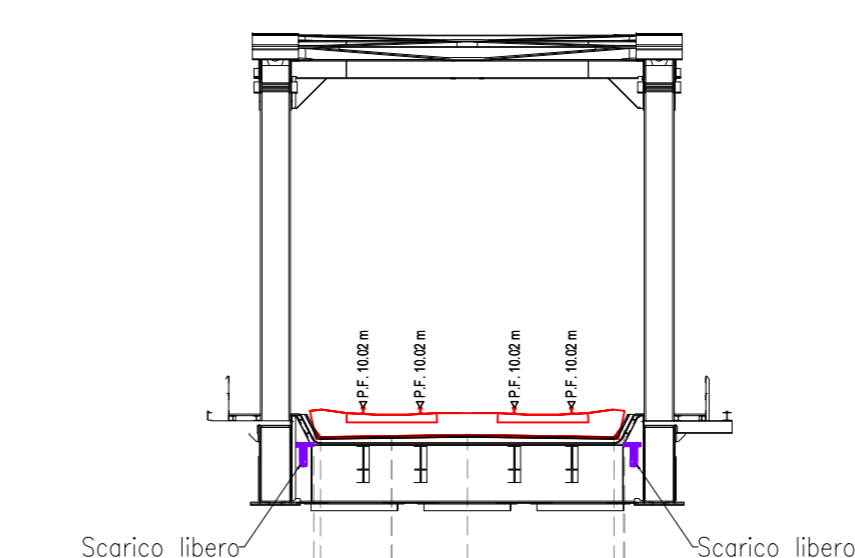


SCALA 1:200  
Q.min 0.00m

Quote Terreno	3.78		3.77		3.73		3.77		3.59		3.58		3.58	3.51
Dist. Parziali Terreno	2.91		5.91		5.94		8.87		1.70		5.38		7.31	3.74
Quote Progetto														
Dist. Parz. Progetto														0.65

Tabella Materiali			
Materiale	Area (mq)	Vol. (mc)	Vol. cum. (mc)
Scavo	0.00	0.00	114.46
Rilevato	46.02	1164.28	328701.60
Subballast	0.43	10.77	4997.28
Supercompattato	0.00	0.00	12425.02
Ballast	4.88	122.01	19796.70
Vegetale	0.00	0.00	15428.91

Sezione n. 625  
Prog. km: 15+600.00



SCALA 1:200  
Q.min 0.00m

Quote Terreno	3.81		3.78		3.77		3.77		3.59		3.57		3.58	3.51
Dist. Parziali Terreno	14.24		1.18		1.12		4.63		12.39		19.71		12.27	3.74
Quote Progetto														
Dist. Parz. Progetto									0.67		0.27			

COMMITTENTE: **RFI** RETE FERROVIARIA ITALIANA GRUPPO FERROVIE DELLO STATO ITALIANE DIREZIONE INVESTIMENTI DIREZIONE PROGRAMMI INVESTIMENTI DIRETTRICE SUD - PROGETTO ADRIATICA

DIREZIONE LAVORI:

APPALTATORE: **AGOSTINI COSTRUZIONI GENERALI** MANDATARIA **ATLANTE** MANDANTI

PROGETTAZIONE: **HUB** MANDATARIA **TVpro** MANDANTI

**PROGETTO ESECUTIVO**

**LINEA PESCARA - BARI RADDOPPIO DELLA TRATTA FERROVIARIA TERMOLI - LESINA LOTTO 2 e 3: RADDOPPIO TERMOLI - RIPALTA**

Sezioni trasversali di progetto  
Tavola 080 di 128

REVIS.	DESCRIZIONE	REDAZIONE	DATA	VERIFICATO	DATA	APPROVATO	DATA	AUTORIZZATO	DATA
A	Emissione Cautela	Milano Guadagni	Giugno 2023	Milano Fazio	Giugno 2023	Patrizio Arnesini	Giugno 2023		
B	Emissione per RV	Milano Guadagni	Ottobre 2023	Patrizio Arnesini	Ottobre 2023	Patrizio Arnesini	Ottobre 2023		

COMMESSA: LOTTO FASE ENTE TIPO DOC. OPERA/DISCIPLINA PROG. REV.

**L10B 02 E ZZ W9 I1F0000 080 B**

File: L10B.0.2.E.ZZ.W9.IF00.0.0.080.B.DWG n. Elab.: