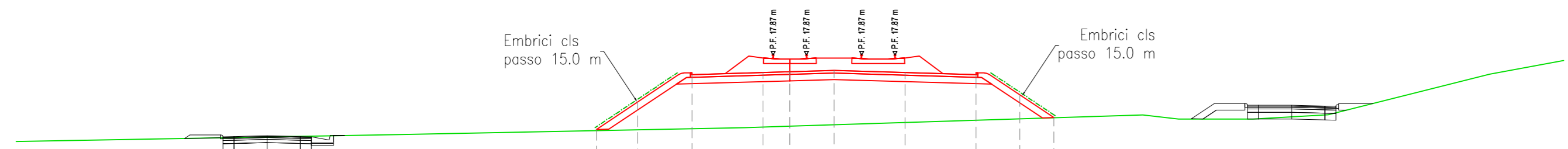


Tabella Materiali			
Materiale	Area (mq)	Vol. (mc)	Vol. cum. (mc)
Scavo	0.01	0.33	17192.06
Rilievato	35.46	835.25	39405.61
Subballast	1.56	39.00	2377.21
Supercompattato	4.05	101.32	6913.94
Ballast	5.49	137.12	8968.23
Vegetale	2.48	59.90	3564.18

Sezione n. 738
Prog. km: 18+425.00

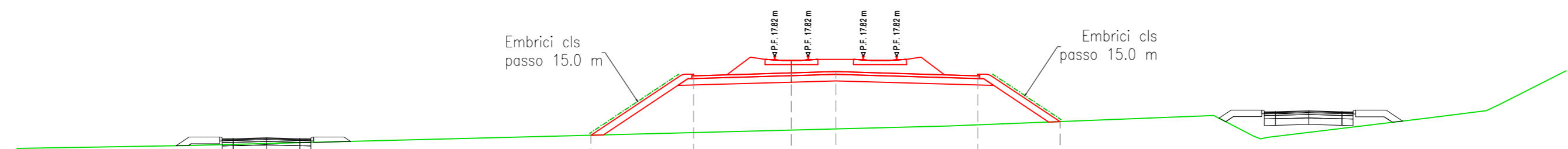


SCALA 1:200
Q.min 5.00m

Quote Terreno	13.95		14.27		14.98		14.94		15.16		14.97		14.96		15.16		17.00		17.02
Dist. Parziali Terreno		17.31																	
Quote Progetto																			
Dist. Parz. Progetto																			

Tabella Materiali			
Materiale	Area (mq)	Vol. (mc)	Vol. cum. (mc)
Scavo	0.01	0.27	17192.32
Rilievato	38.19	920.43	40208.03
Subballast	1.56	39.00	2416.21
Supercompattato	4.05	101.32	6915.26
Ballast	5.49	137.12	9005.35
Vegetale	2.66	64.32	3628.50

Sezione n. 739
Prog. km: 18+450.00

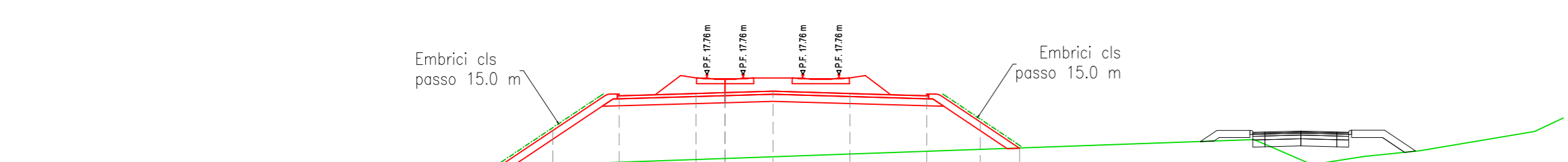


SCALA 1:200
Q.min 5.00m

Quote Terreno	13.94		13.73		13.77		14.07		14.85		15.13		14.19		15.00		15.34		17.15
Dist. Parziali Terreno		5.48		2.45		27.07													
Quote Progetto																			
Dist. Parz. Progetto																			

Tabella Materiali			
Materiale	Area (mq)	Vol. (mc)	Vol. cum. (mc)
Scavo	0.00	0.14	17192.46
Rilievato	41.08	990.71	41516.75
Subballast	1.56	39.00	2455.21
Supercompattato	4.05	101.32	6116.58
Ballast	5.49	137.13	9142.48
Vegetale	2.83	68.67	3697.17

Sezione n. 740
Prog. km: 18+475.00

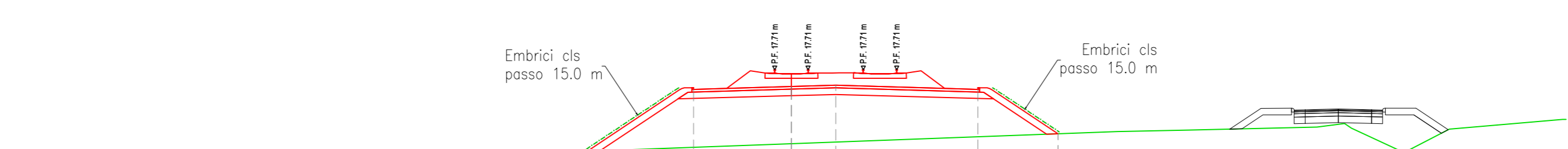


SCALA 1:200
Q.min 5.00m

Quote Terreno	13.92		14.90		14.28		15.04		14.87		14.85		14.90		15.39		15.39		15.94
Dist. Parziali Terreno		3.00		24.50															
Quote Progetto																			
Dist. Parz. Progetto																			

Tabella Materiali			
Materiale	Area (mq)	Vol. (mc)	Vol. cum. (mc)
Scavo	0.11	1.12	17193.58
Rilievato	38.03	988.63	42305.38
Subballast	1.56	39.00	2484.21
Supercompattato	4.05	101.32	6217.90
Ballast	5.49	137.14	9279.62
Vegetale	2.69	68.99	3766.16

Sezione n. 741
Prog. km: 18+500.00

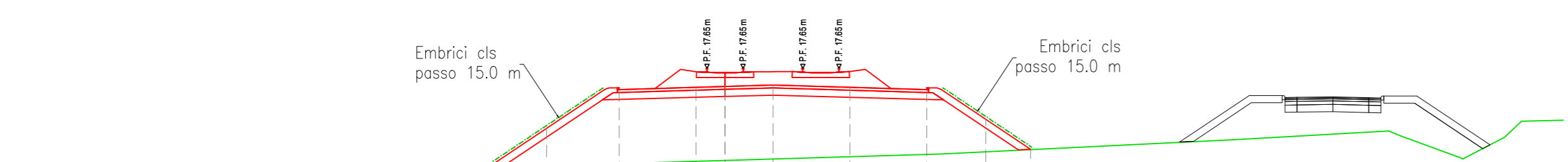


SCALA 1:200
Q.min 5.00m

Quote Terreno	13.90		13.15		13.37		13.98		14.55		14.90		14.97		15.11		15.27		16.45
Dist. Parziali Terreno		3.71		14.45		7.46													
Quote Progetto																			
Dist. Parz. Progetto																			

Tabella Materiali			
Materiale	Area (mq)	Vol. (mc)	Vol. cum. (mc)
Scavo	0.01	1.21	17194.79
Rilievato	48.49	1078.65	43304.23
Subballast	1.56	39.00	2533.21
Supercompattato	4.05	101.32	6319.22
Ballast	5.49	137.14	9416.77
Vegetale	3.19	73.36	3839.51

Sezione n. 742
Prog. km: 18+525.00

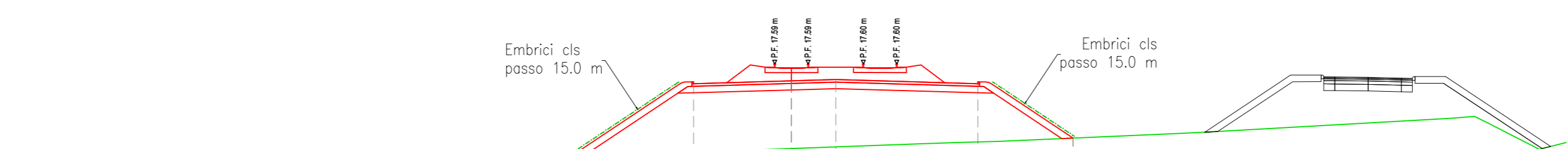


SCALA 1:200
Q.min 5.00m

Quote Terreno	12.87		13.15		13.28		13.45		13.73		13.81		14.01		14.07		14.87		15.03
Dist. Parziali Terreno		1.83		8.96															
Quote Progetto																			
Dist. Parz. Progetto																			

Tabella Materiali			
Materiale	Area (mq)	Vol. (mc)	Vol. cum. (mc)
Scavo	0.18	1.81	17195.40
Rilievato	47.89	1059.93	44500.16
Subballast	1.56	39.00	2573.21
Supercompattato	4.05	101.32	6420.54
Ballast	5.49	137.15	9553.90
Vegetale	3.20	79.77	3919.29

Sezione n. 743
Prog. km: 18+550.00

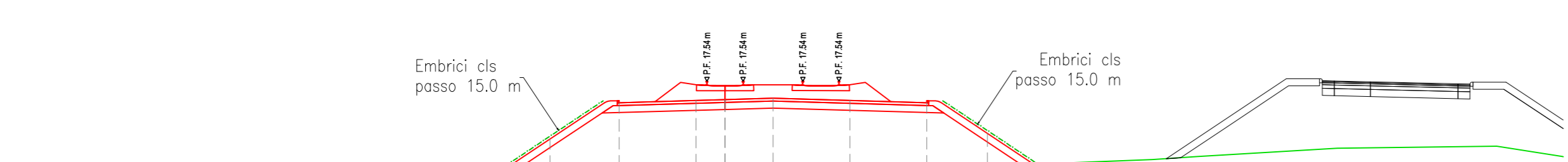


SCALA 1:200
Q.min 5.00m

Quote Terreno	12.90		12.95		13.14		13.20		13.28		13.38		13.58		13.69		13.77		13.88
Dist. Parziali Terreno		3.62		2.60		5.05		3.85		4.45		3.83		5.71		3.24		2.04	
Quote Progetto																			
Dist. Parz. Progetto																			

Tabella Materiali			
Materiale	Area (mq)	Vol. (mc)	Vol. cum. (mc)
Scavo	0.15	3.87	17200.28
Rilievato	48.28	1203.33	45793.49
Subballast	1.56	39.00	2611.21
Supercompattato	4.05	101.32	6521.86
Ballast	5.49	137.16	9691.08
Vegetale	3.17	79.53	3998.81

Sezione n. 744
Prog. km: 18+575.00

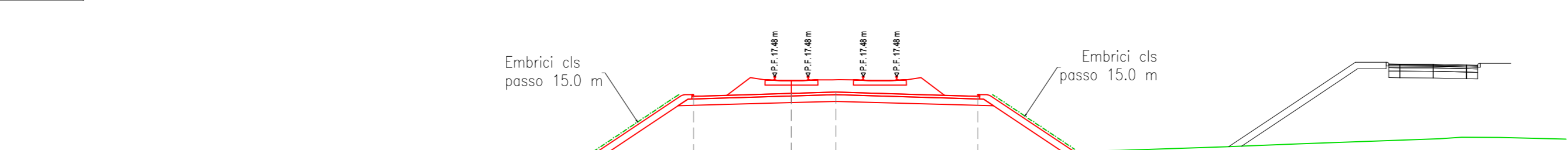


SCALA 1:200
Q.min 5.00m

Quote Terreno	13.12		13.18		13.57		13.51		13.46		13.80		13.59		13.71		13.87		14.00
Dist. Parziali Terreno		1.78		7.90															
Quote Progetto																			
Dist. Parz. Progetto																			

Tabella Materiali			
Materiale	Area (mq)	Vol. (mc)	Vol. cum. (mc)
Scavo	0.17	4.00	17204.27
Rilievato	42.47	1133.61	46627.10
Subballast	1.56	39.00	2650.21
Supercompattato	4.05	101.32	6623.18
Ballast	5.49	137.17	9828.24
Vegetale	2.84	76.36	4075.17

Sezione n. 745
Prog. km: 18+600.00



SCALA 1:200
Q.min 5.00m

Quote Terreno	12.90		9.90		10.00		13.02		13.49		13.52		13.90		14.00		14.07		14.15
Dist. Parziali Terreno			1.00		0.97		10.98		2.49		13.02		13.90		13.15		14.07		14.15
Quote Progetto																			
Dist. Parz. Progetto																			

COMMITTENTE: **RFI** RETE FERROVIARIA ITALIANA GRUPPO FERROVIE DELLO STATO ITALIANE DIREZIONE INVESTIMENTI DIREZIONE PROGRAMMI INVESTIMENTI DIRETTRICE SUD - PROGETTO ADRIATICA

DIREZIONE LAVORI: **ITALFERR** GRUPPO FERROVIE DELLO STATO ITALIANE

APPALTATORE: **AGOSTINI COSTRUZIONI GENERALI** MANDATARIA **ATLANTE** MANDANTI

PROGETTAZIONE: **HUB** MANDATARIA **HYpro** MANDANTI

PROGETTO ESECUTIVO

LINEA PESCARA - BARI
RADDOPPIO DELLA TRATTA FERROVIARIA TERMOLI - LESINA
LOTTO 2 e 3: RADDOPPIO TERMOLI - RIPALTA

Sezioni trasversali di progetto
Tavola 095 di 128

Rev.:	Descrizione	Redatto	Data	Verificato	Data	Approvato	Data	Autorizzato	Data
A	Emissione	Mario Fusco	09/09/2023	Paolo Arcauti	09/09/2023	Paolo Arcauti	09/09/2023		
B	Emissione per RV	Agostini	09/09/2023	Paolo Arcauti	09/09/2023	Paolo Arcauti	09/09/2023		

COMMESSA: **L10B** LOTTO: **02** FASE: **E** ENTE: **ZZ** TIPO DOC: **W9** OPERA/DISCIPLINA: **IF0000** PROG: **095** REV: **B**

File: L10B.0.2.E.ZZ.W9.IF00.0.0.095.B.DWG n. Esib.: _____