Sezione n. 786
Prog. km: 19+625.00

Tabella Materiali			
Materiale	Area (mq)	Vol. (mc)	Vol. cum. (mc)
Scavo	0.00	0.00	17212.72
Rilevato	107.77	2832.10	139397.02
Subballast	1.56	39.00	4218.05
Supercompattato	4.05	101.32	10642.22
Ballast	5.48	137.09	15667.05
Vegetale	5.77	149.28	9173.56

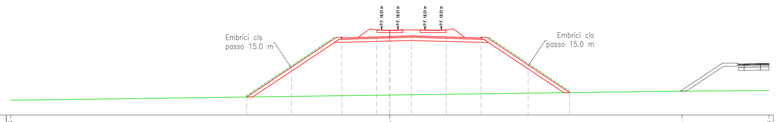

SCALA 1:200
Q.min 10.00m

Quote Terreno	11.36 · 11.84 · 12.21 · 12.26
Dist. Parziali Terreno	35.00 · 26.96 · 8.04
Quote Progetto	11.66 · 14.42 · 17.12 · 17.21 · 17.25 · 17.31 · 17.21 · 17.12 · 14.63 · 12.07
Dist. Parz. Progetto	4.14 · 4.03 · 3.21 · 1.21 · 2.00 · 3.21 · 3.21 · 3.73 · 3.83

Sezione n. 787
Prog. km: 19+650.00

Tabella Materiali			
Materiale	Area (mq)	Vol. (mc)	Vol. cum. (mc)
Scavo	0.00	0.00	17212.72
Rilevato	97.98	2570.80	141967.82
Subballast	1.56	39.00	4257.05
Supercompattato	4.05	101.32	10743.55
Ballast	5.48	137.09	15804.14
Vegetale	5.39	139.45	9313.01

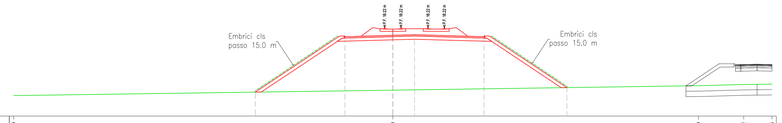

SCALA 1:200
Q.min 10.00m

Quote Terreno	11.69 · 12.39 · 12.80 · 12.92 · 12.95
Dist. Parziali Terreno	35.00 · 28.20 · 4.11 · 2.61
Quote Progetto	12.21 · 17.32 · 17.45 · 17.51 · 17.32 · 12.62
Dist. Parz. Progetto	7.96 · 4.42 · 2.00 · 6.42 · 7.03

Sezione n. 788
Prog. km: 19+675.00

Tabella Materiali			
Materiale	Area (mq)	Vol. (mc)	Vol. cum. (mc)
Scavo	0.00	0.00	17212.73
Rilevato	89.04	2336.81	144304.63
Subballast	1.56	39.00	4296.05
Supercompattato	4.05	101.32	10844.87
Ballast	5.48	137.09	15941.24
Vegetale	4.98	129.60	9442.62

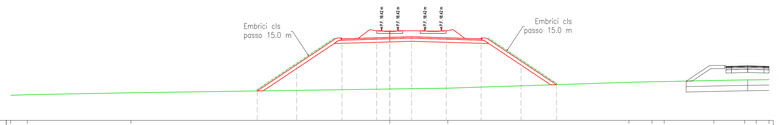

SCALA 1:200
Q.min 10.00m

Quote Terreno	12.31 · 12.36 · 12.55 · 12.89 · 12.97 · 13.51 · 13.56 · 13.58 · 13.68 · 13.73 · 13.74 · 13.75
Dist. Parziali Terreno	1.54 · 9.57 · 23.89 · 5.36 · 16.72 · 2.13 · 1.12 · 4.59 · 2.84 · 1.07 · 1.18
Quote Progetto	12.72 · 15.15 · 17.52 · 17.62 · 17.65 · 17.71 · 17.62 · 17.52 · 15.47 · 13.29
Dist. Parz. Progetto	3.64 · 3.55 · 3.21 · 1.21 · 2.00 · 3.21 · 3.21 · 3.07 · 3.27

Sezione n. 789
Prog. km: 19+700.00

Tabella Materiali			
Materiale	Area (mq)	Vol. (mc)	Vol. cum. (mc)
Scavo	0.00	0.00	17212.73
Rilevato	79.74	2108.67	146413.30
Subballast	1.56	39.00	4335.05
Supercompattato	4.05	101.32	10946.19
Ballast	5.48	137.09	16078.33
Vegetale	4.62	119.95	9562.57

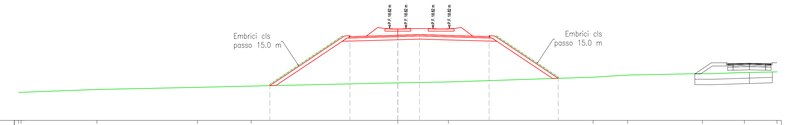

SCALA 1:200
Q.min 10.00m

Quote Terreno	12.58 · 12.59 · 12.85 · 13.04 · 13.17 · 13.46 · 13.54 · 13.98 · 14.18 · 14.31 · 14.42 · 14.48
Dist. Parziali Terreno	7.01 · 9.28 · 4.96 · 12.64 · 3.95 · 13.36 · 3.19 · 6.90 · 3.30 · 3.02
Quote Progetto	13.20 · 17.72 · 17.86 · 17.92 · 17.72 · 13.87
Dist. Parz. Progetto	6.77 · 4.42 · 2.00 · 6.42 · 5.77

Sezione n. 790
Prog. km: 19+725.00

Tabella Materiali			
Materiale	Area (mq)	Vol. (mc)	Vol. cum. (mc)
Scavo	0.00	0.01	17212.74
Rilevato	74.54	1928.10	148341.40
Subballast	1.56	39.00	4374.05
Supercompattato	4.05	101.32	11047.51
Ballast	5.48	137.09	16215.42
Vegetale	4.39	112.57	9675.14

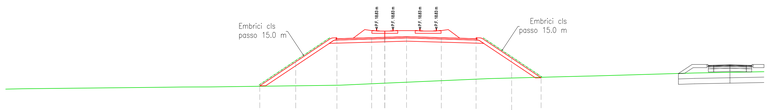

SCALA 1:200
Q.min 10.00m

Quote Terreno	13.27 · 13.31 · 13.44 · 13.47 · 13.48 · 13.63 · 13.65 · 13.82 · 14.24 · 14.47 · 14.49 · 14.54 · 14.76 · 14.85 · 14.89
Dist. Parziali Terreno	1.54 · 11.97 · 2.80 · 2.50 · 10.97 · 1.07 · 3.83 · 9.47 · 8.23 · 1.14 · 1.75 · 7.46 · 4.10 · 2.30
Quote Progetto	15.58 · 15.80 · 17.93 · 18.02 · 18.06 · 18.12 · 18.02 · 17.93 · 16.15 · 14.13
Dist. Parz. Progetto	3.32 · 3.18 · 3.21 · 1.21 · 2.00 · 3.21 · 3.21 · 2.66 · 2.72

Sezione n. 791
Prog. km: 19+750.00

Tabella Materiali			
Materiale	Area (mq)	Vol. (mc)	Vol. cum. (mc)
Scavo	0.00	0.01	17212.75
Rilevato	58.97	1665.11	150006.51
Subballast	1.56	39.00	4413.05
Supercompattato	4.05	101.32	11148.83
Ballast	5.48	137.09	16352.51
Vegetale	3.77	101.89	9777.02

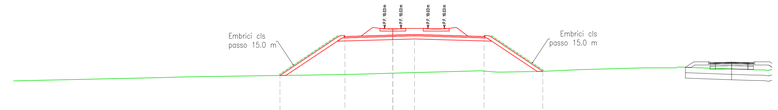

SCALA 1:200
Q.min 10.00m

Quote Terreno	14.04 · 14.35 · 14.38 · 14.41 · 14.52 · 14.61 · 14.68 · 14.75 · 14.97 · 14.84 · 14.91 · 15.07 · 15.24 · 15.34 · 15.38 · 15.06 · 15.01 · 15.08
Dist. Parziali Terreno	13.77 · 1.32 · 1.10 · 7.27 · 14.52 · 6.65 · 2.37 · 2.52 · 8.08 · 1.58 · 4.02 · 3.51 · 5.98 · 2.98 · 6.35
Quote Progetto	14.54 · 16.13 · 16.26 · 16.32 · 16.13 · 14.62
Dist. Parz. Progetto	5.38 · 4.42 · 2.00 · 6.42 · 4.61

Sezione n. 792
Prog. km: 19+775.00

Tabella Materiali			
Materiale	Area (mq)	Vol. (mc)	Vol. cum. (mc)
Scavo	0.00	0.00	17212.76
Rilevato	47.27	1325.31	151331.82
Subballast	1.56	39.00	4452.05
Supercompattato	4.05	101.32	11250.15
Ballast	5.48	137.09	16489.60
Vegetale	3.24	87.49	9864.51

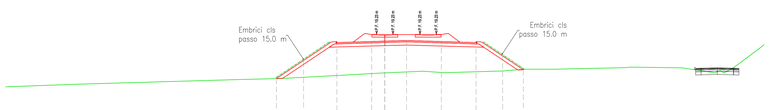

SCALA 1:200
Q.min 10.00m

Quote Terreno	14.25 · 14.49 · 14.56 · 14.92 · 15.03 · 15.54 · 15.69 · 15.56 · 15.72 · 15.88 · 15.87 · 16.02 · 16.01 · 15.55 · 15.94 · 17.76 · 18.54
Dist. Parziali Terreno	6.54 · 2.58 · 12.32 · 4.12 · 9.39 · 3.54 · 1.96 · 5.40 · 1.94 · 2.81 · 6.54 · 4.77 · 3.07 · 2.06
Quote Progetto	16.02 · 16.68 · 18.33 · 18.43 · 18.47 · 18.53 · 18.43 · 18.33 · 17.10 · 15.83
Dist. Parz. Progetto	2.55 · 2.46 · 3.21 · 1.21 · 2.00 · 3.21 · 3.21 · 1.84 · 1.91

Sezione n. 793
Prog. km: 19+800.00

Tabella Materiali			
Materiale	Area (mq)	Vol. (mc)	Vol. cum. (mc)
Scavo	0.00	0.00	17212.76
Rilevato	45.59	1160.59	152492.41
Subballast	1.56	39.00	4491.05
Supercompattato	4.05	101.32	11351.47
Ballast	5.48	137.09	16626.69
Vegetale	3.07	78.87	9943.38

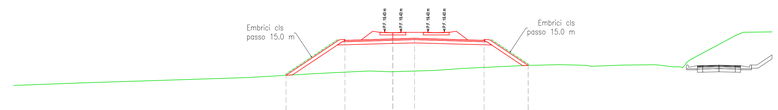

SCALA 1:200
Q.min 10.00m

Quote Terreno	14.38 · 14.62 · 14.83 · 15.11 · 15.48 · 15.72 · 15.65 · 15.77 · 15.96 · 16.22 · 16.30 · 16.24 · 16.26 · 16.29 · 16.10 · 16.18 · 17.30 · 19.02 · 19.33
Dist. Parziali Terreno	6.28 · 6.67 · 8.83 · 6.25 · 4.99 · 1.90 · 3.95 · 2.66 · 5.58 · 3.28 · 2.53 · 2.96 · 3.03 · 1.50 · 0.96 · 3.22 · 2.66
Quote Progetto	15.32 · 15.32 · 16.54 · 16.67 · 16.73 · 16.54 · 16.23 · 16.22
Dist. Parz. Progetto	4.82 · 4.42 · 2.00 · 6.42 · 3.46

Firmato digitalmente da:

Facchini Massimo

Firmato il 12/03/2024 18:41

Seriale Certificato: 2702585

Valido dal 01/09/2023 al 01/09/2026

InfoCamere Qualified Electronic Signature CA

COMMITTENTE:

RFI RETE FERROVIARIA ITALIANA
GRUPPO FERROVIE DELLO STATO ITALIANE
DIREZIONE INVESTIMENTI
DIREZIONE PROGRAMMI INVESTIMENTI
DIRETTRICE SUD - PROGETTO ADRIATICA

DIREZIONE LAVORI:

ITALFERR
GRUPPO FERROVIE DELLO STATO ITALIANE

APPALTATORE:

D'AGOSTINO COSTRUZIONI GENERALI — MANDATARIA
ATLANTE — MANDANTI

PROGETTAZIONE: MANDATARIA HUB — MANDANTI HYpro

PROGETTO ESECUTIVO

LINEA PESCARA - BARI
RADDOPPIO DELLA TRATTA FERROVIARIA TERMOLI - LESINA
LOTTO 2 e 3: RADDOPPIO TERMOLI - RIPALTA

Sezioni trasversali di progetto
Tavola 101 di 128

APPALTATORE	PROGETTAZIONE		SCALA:
DIRETTORE TECNICO Ing. G.Balbani A.A.D'AGOSTINO COSTRUZIONI GENERALI S.r.l. Il Direttore Tecnico Ing. Giuseppe Marco	DIRETTORE DELLA PROGETTAZIONE Ing. M. Facchini		1:200

COMMESSA	LOTTO	FASE	ENTE	TIPO DOC.	OPERA/DISCIPLINA	PROGR.	REV.
LI0B	02	E	ZZ	W9	IF0000	101	B

Revis.	Descrizione	Redatto	Data	Verificato	Data	Approvato	Data	Autorizzato Data
A	Emissione Esecutiva	Matteo Guidobono	Giugno 2023	Mauro Fusco	Giugno 2023	Patrizio Anasovic	Giugno 2023	M. Facchini Ottobre 2023
B	Emissione per RV	Matteo Guidobono	Ottobre 2023	Federica Montanari	Ottobre 2023	Patrizio Anasovic	Ottobre 2023	

File: LI0B.0.2.E.ZZ.W9.IF00.0.0.101.B.DWG — n. Elab.: