Sezione n. 810
Prog. km: 20+225.00

Tabella Materiali			
Materiale	Area (mq)	Vol. (mc)	Vol. cum. (mc)
Scavo	0.00	0.00	17213.21
Rilevato	185.10	4434.09	187636.07
Subballast	1.56	39.00	5154.05
Supercompattato	4.05	101.32	13073.92
Ballast	5.54	138.40	18966.27
Vegetale	9.15	226.66	12000.50

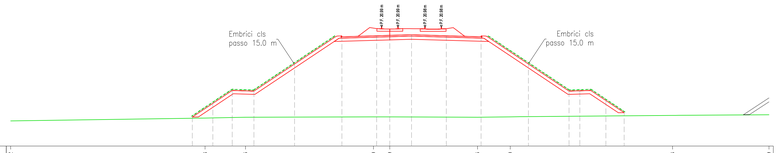

SCALA 1:200
Q.min 10.00m

Quote Terreno	12.32 12.58 12.66 12.70 12.69 12.66 12.70 12.83 12.89
Dist. Parziali Terreno	17.95 3.73 11.82 1.51 8.10 3.01 14.06 8.34
Quote Progetto	12.67 13.34 15.13 15.07 17.58 20.08 20.18 20.22 20.28 20.18 20.08 17.58 15.07 15.10 14.20 13.08
Dist. Parz. Progetto	1.60 1.79 1.80 1.00 3.75 3.75 3.21 1.21 2.00 3.21 3.21 3.75 3.75 1.00 1.00 1.40 1.68

Sezione n. 811
Prog. km: 20+250.00

Tabella Materiali			
Materiale	Area (mq)	Vol. (mc)	Vol. cum. (mc)
Scavo	0.00	0.00	17213.21
Rilevato	62.30	2956.64	190592.71
Subballast	0.43	23.42	5177.47
Supercompattato	0.00	33.77	13107.69
Ballast	4.93	130.78	19097.05
Vegetale	0.00	76.23	12076.74

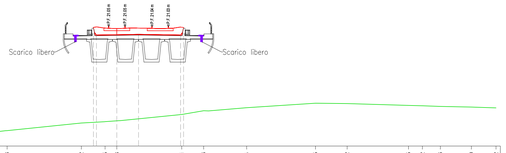

SCALA 1:200
Q.min 10.00m

Quote Terreno	11.92 11.20 11.22 11.43 12.12 12.25 12.33 12.91 13.26 13.54 13.95 13.92 13.75 13.72 13.66 13.60 13.52
Dist. Parziali Terreno	9.35 2.22 12.43 6.85 1.83 1.08 5.67 2.02 3.53 6.35 2.92 5.66 1.28 1.66 2.07 2.28
Quote Progetto	20.43 20.25 20.28 20.31 20.25 20.43
Dist. Parz. Progetto	1.88 2.00 3.88

Sezione n. 812
Prog. km: 20+275.00

Tabella Materiali			
Materiale	Area (mq)	Vol. (mc)	Vol. cum. (mc)
Scavo	0.00	0.00	17213.21
Rilevato	76.52	1732.22	192324.93
Subballast	1.56	23.42	5200.89
Supercompattato	4.05	33.77	13141.66
Ballast	5.55	130.89	19227.94
Vegetale	4.50	37.47	12114.20

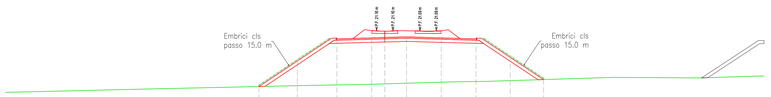

SCALA 1:200
Q.min 10.00m

Quote Terreno	15.26 15.63 15.91 16.00 16.04 16.23 16.28 16.64 16.63 16.59 16.76 16.76
Dist. Parziali Terreno	16.00 12.33 5.35 1.33 6.14 3.42 11.53 1.68 6.19 5.46
Quote Progetto	15.80 18.17 20.19 20.29 20.33 20.38 20.29 20.19 18.49 16.44
Dist. Parz. Progetto	3.55 3.03 3.21 1.21 2.00 3.21 3.21 2.54 3.07

Sezione n. 813
Prog. km: 20+300.00

Tabella Materiali			
Materiale	Area (mq)	Vol. (mc)	Vol. cum. (mc)
Scavo	0.00	0.00	17213.21
Rilevato	37.98	1403.34	193728.27
Subballast	1.56	39.00	5239.89
Supercompattato	4.05	101.32	13242.78
Ballast	5.55	138.72	19366.67
Vegetale	2.64	88.14	12202.34

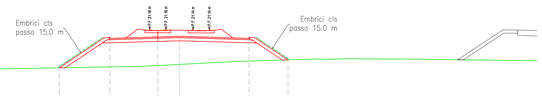

SCALA 1:200
Q.min 10.00m

Quote Terreno	15.97 17.38 17.65 17.74 18.10 18.33 18.32 18.36 18.35 18.33 18.33 18.17
Dist. Parziali Terreno	17.67 15.80 1.53 6.96 7.46 1.31 1.16 2.06 1.73 1.06 12.29
Quote Progetto	17.52 20.24 20.38 20.44 20.24 18.26
Dist. Parz. Progetto	4.07 4.42 2.00 6.42 2.97

Sezione n. 814
Prog. km: 20+325.00

Tabella Materiali			
Materiale	Area (mq)	Vol. (mc)	Vol. cum. (mc)
Scavo	0.01	0.07	17213.28
Rilevato	18.83	696.27	194424.55
Subballast	1.56	39.00	5278.89
Supercompattato	4.05	101.32	13344.10
Ballast	5.56	138.83	19505.50
Vegetale	1.53	51.53	12253.87

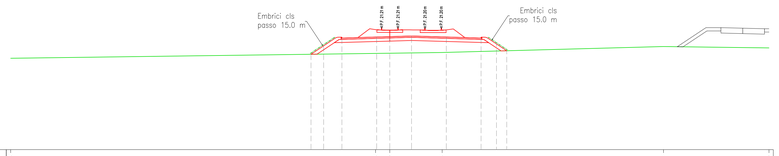

SCALA 1:200
Q.min 10.00m

Quote Terreno	18.43 18.88 18.90 18.96 19.52 19.39
Dist. Parziali Terreno	33.68 1.32 4.83 20.43 9.74
Quote Progetto	18.60 19.58 20.30 20.39 20.43 20.49 20.39 20.30 19.75 19.12
Dist. Parz. Progetto	1.17 1.07 3.21 1.21 2.00 3.21 3.21 0.94

Sezione n. 815
Prog. km: 20+350.00

Tabella Materiali			
Materiale	Area (mq)	Vol. (mc)	Vol. cum. (mc)
Scavo	0.00	0.07	17213.35
Rilevato	12.57	389.90	194814.45
Subballast	1.56	39.00	5317.89
Supercompattato	4.05	101.32	13445.43
Ballast	5.56	138.94	19644.44
Vegetale	1.12	33.04	12286.91

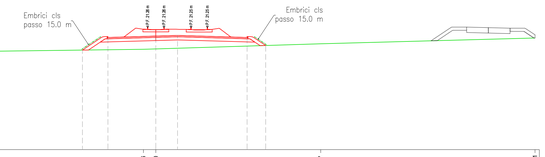

SCALA 1:200
Q.min 10.00m

Quote Terreno	18.57 19.03 19.26 19.30 19.77 20.31
Dist. Parziali Terreno	16.26 17.59 1.15 15.22 19.78
Quote Progetto	19.19 20.35 20.48 20.54 20.35 19.61
Dist. Parz. Progetto	1.73 4.42 2.00 6.42 1.16

Sezione n. 816
Prog. km: 20+375.00

Tabella Materiali			
Materiale	Area (mq)	Vol. (mc)	Vol. cum. (mc)
Scavo	0.00	0.00	17213.35
Rilevato	8.40	260.32	195074.77
Subballast	1.56	39.00	5356.89
Supercompattato	4.05	101.32	13546.75
Ballast	5.56	139.05	19783.48
Vegetale	0.91	25.32	12312.23

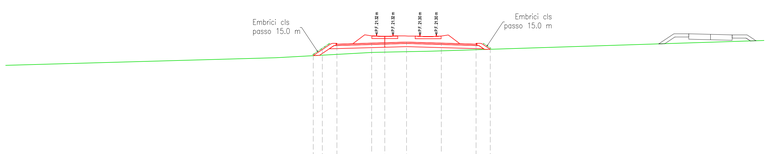

SCALA 1:200
Q.min 10.00m

Quote Terreno	18.45 19.16 19.64 19.67 19.76 20.74
Dist. Parziali Terreno	24.96 8.91 1.13 4.20 30.80
Quote Progetto	19.35 19.91 20.41 20.50 20.54 20.60 20.50 20.41 19.94
Dist. Parz. Progetto	0.80 3.21 1.21 2.00 3.21 3.21

Sezione n. 817
Prog. km: 20+400.00

Tabella Materiali			
Materiale	Area (mq)	Vol. (mc)	Vol. cum. (mc)
Scavo	0.00	0.00	17213.35
Rilevato	6.25	182.47	195257.24
Subballast	1.56	39.00	5395.89
Supercompattato	4.05	101.32	13648.07
Ballast	5.57	139.15	19922.64
Vegetale	0.71	20.21	12332.44

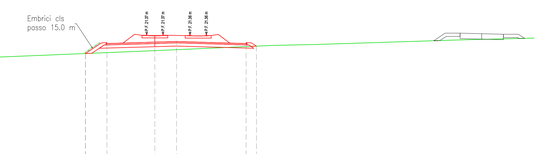

SCALA 1:200
Q.min 10.00m

Quote Terreno	18.34 18.47 18.89 19.33 19.75 19.81 20.29 20.38 20.80 20.96
Dist. Parziali Terreno	4.85 7.64 11.01 10.23 1.27 19.83 4.21 13.04 6.92
Quote Progetto	19.54 19.54 20.46 20.59 20.65 20.46 20.22
Dist. Parz. Progetto	1.37 4.42 2.00 6.42

Firmato digitalmente da:

Facchini Massimo

Firmato il 12/03/2024 18:42

Seriale Certificato: 2702585

Valido dal 01/09/2023 al 01/09/2026

InfoCamere Qualified Electronic Signature CA

COMMITTENTE:

RFI RETE FERROVIARIA ITALIANA
GRUPPO FERROVIE DELLO STATO ITALIANE
DIREZIONE INVESTIMENTI
DIREZIONE PROGRAMMI INVESTIMENTI
DIRETTRICE SUD - PROGETTO ADRIATICA

DIREZIONE LAVORI:

ITALFERR GRUPPO FERROVIE DELLO STATO ITALIANE

APPALTATORE:

D'AGOSTINO COSTRUZIONI GENERALI — ATLANTE

MANDATARIA MANDANTI

PROGETTAZIONE: MANDATARIA HUB MANDANTI HYpro

PROGETTO ESECUTIVO

LINEA PESCARA - BARI
RADDOPPIO DELLA TRATTA FERROVIARIA TERMOLI - LESINA
LOTTO 2 e 3: RADDOPPIO TERMOLI - RIPALTA

Sezioni trasversali di progetto
Tavola 104 di 128

APPALTATORE	PROGETTAZIONE		SCALA:
DIRETTORE TECNICO Ing. G.Balbani A.A.D'AGOSTINO COSTRUZIONI GENERALI S.r.l. Il Direttore Tecnico Ing. Giuseppe Marco	DIRETTORE DELLA PROGETTAZIONE Ing. M. Facchini		1:200

COMMESSA	LOTTO	FASE	ENTE	TIPO DOC.	OPERA/DISCIPLINA	PROGR.	REV.
LI0B	02	E	ZZ	W9	IF0000	104	B

Revis.	Descrizione	Redatto	Data	Verificato	Data	Approvato	Data	Autorizzato Data
A	Emissione Esecutiva	Matteo Guidobono	Giugno 2023	Mauro Fusco	Giugno 2023	Patrizio Anasovic	Giugno 2023	M. Facchini Ottobre 2023
B	Emissione per RV	Matteo Guidobono	Ottobre 2023	Federica Montanari	Ottobre 2023	Patrizio Anasovic	Ottobre 2023	

File: LI0B.0.2.E.ZZ.W9.IF00.0.0.104.B.DWG n. Elab.: