CARATTERISTICHE DEI MATERIALI D'ARMAMENTO:

- Pietrisco per massicciata ferroviaria di 1^ Categoria. RFIDTCSIGESPIFS002A
- Traversa Marca RFI-240 in C.a.v.p. per armamento 60UIC, velocità sino a 250 km/h. RFITCARSFAR03002F
- Rotaie 600 da 108 m di qualità R260 senza fori sulle testate. RFITCARSFAR02001D

SEZIONE TIPO IN RILEVATO IN RETTIFILO

1:50

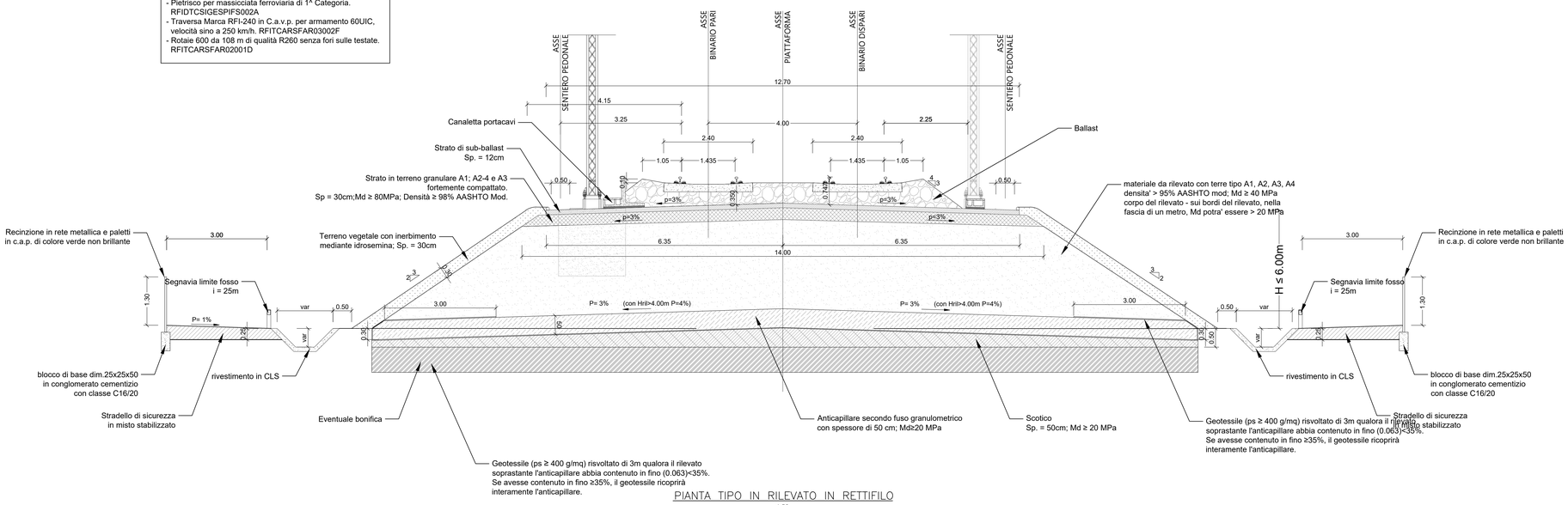

PIANTA TIPO IN RILEVATO IN RETTIFILO

1:50

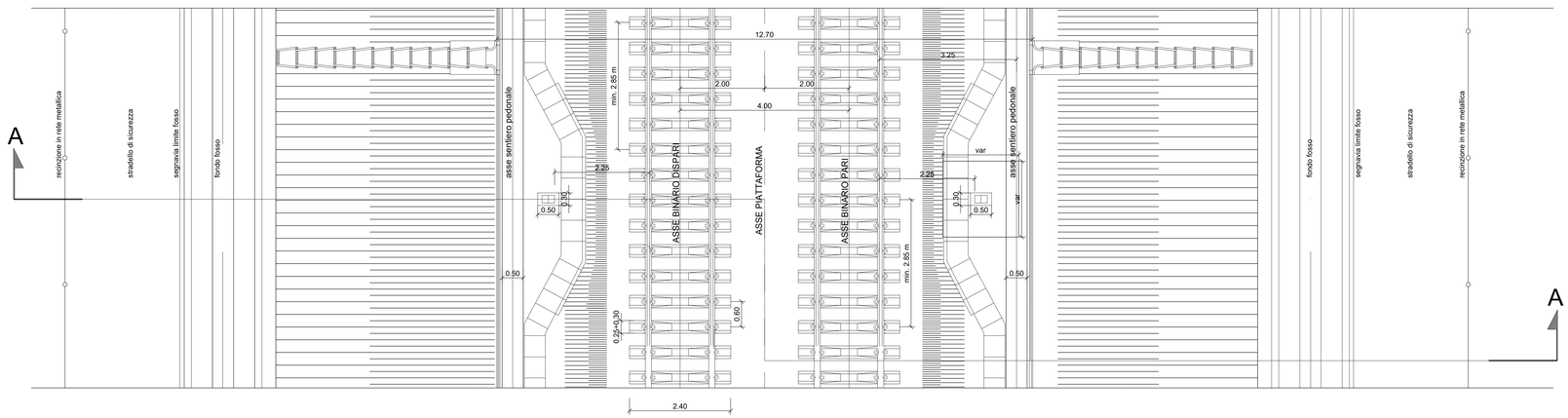

SEZIONE TIPO IN RILEVATO IN RETTIFILO

1:50

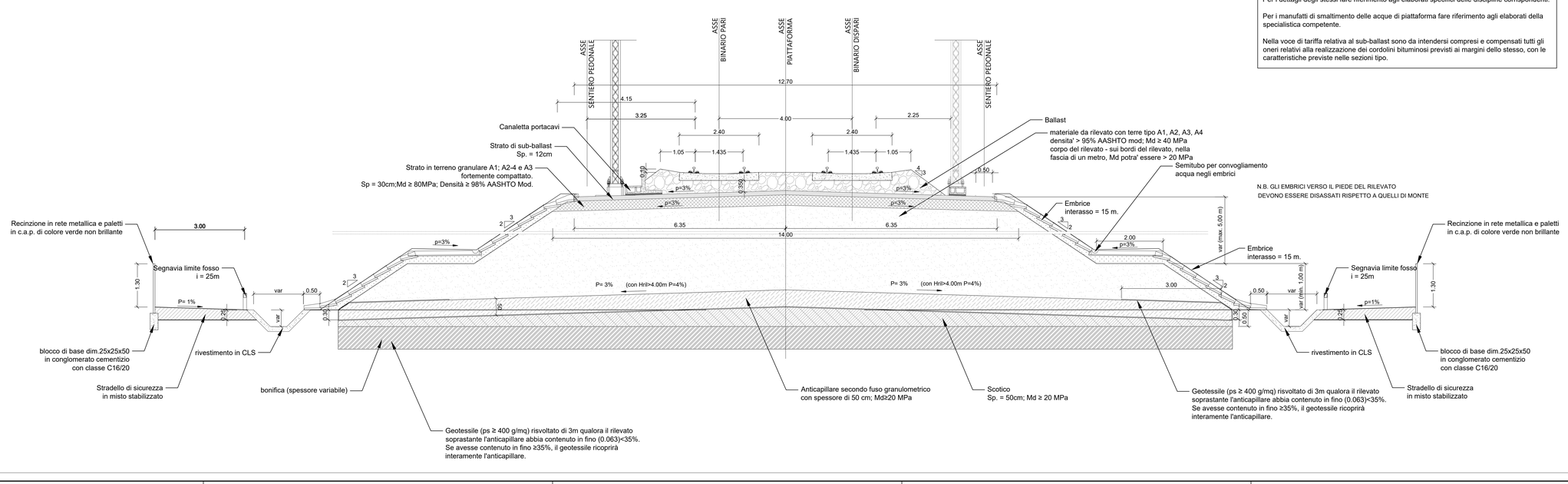

NOTA BENE:

Gli elementi di arredo della piattaforma (T.E., canalette porta cavi, I.S.) sono indicativi.
Per i dettagli degli stessi fare riferimento agli elaborati specifici delle discipline corrispondenti.

Per i manufatti di smaltimento delle acque di piattaforma fare riferimento agli elaborati della specialistica competente.

Nella voce di tariffa relativa al sub-ballast sono da intendersi compresi e compensati tutti gli oneri relativi alla realizzazione dei cordolini bituminosi previsti ai margini dello stesso, con le caratteristiche previste nelle sezioni tipo.

CARATTERISTICHE MATERIALI DA RILEVATO TRINCEE

1. REINTERRO
Il reinterro dovrà essere eseguito utilizzando i seguenti materiali (riferimento alla classificazione UNI 11531 - 1/2014):
- A1, A2, A3 se provenienti da cave di prestito;
- A1, A2, A3, A4 se provenienti dagli scavi.
il materiale dovrà essere messo in opera a strati di spessore non superiore a 50 cm (materiale sciolto); per il materiale dei gruppi A2 ed A4 gli strati dovranno avere spessore non inferiore a 30 cm (materiale sciolto).
Nel caso in cui la bonifica di zone del terreno debba essere eseguita in presenza di acqua, l'Appaltatore dovrà provvedere ai necessari emungimenti per mantenere costantemente asciutta la zona di scavo da bonificare fino ad ultimazione dell'attività stessa; per il rinterro dovrà essere utilizzato materiale selezionato appartenente esclusivamente ai gruppi A1, A2-4 ed A3 (UNI 11531 - 1/2014).

2. SCOTICO
Prima della formazione del rilevato, il terreno al di sotto del piano di campagna, andrà asportato per uno spessore di 50 cm (scotico) e comunque per tutto lo strato vegetale. il piano di posa, alla quota prevista in progetto, dovrà essere costipato in modo da ottenere una densità secca non inferiore al 95% della densità massima, ottenuta per quella terra, con la prova AASHTO modificata.
il modulo di deformazione non dovrà essere inferiore a 20 MPa.
Se la quota di progetto è superiore a quella di scotico, la stessa dovrà essere raggiunta con successivo reinterro secondo quanto riportato al p.to 1.
La superficie del reinterro sarà sagomata a schiena d'asino con pendenza del 3%.

3. BONIFICA DEL TERRENO
La bonifica del terreno dovrà essere eseguita ogni qualvolta nel corso dei lavori si dovessero trovare zone di terreno non idoneo e/o comunque non conforme alle specifiche di progetto.
La sostituzione del terreno dovrà essere eseguita secondo quanto al p.to 1.
Dopo la compattazione, il valore del modulo di deformazione Md del terreno, ottenuto da prove su piastra, dovrà essere non inferiore a 20 MPa. Dopo il costipamento lo strato in oggetto dovrà presentare una densità secca non inferiore al 95% della densità massima, ottenuta per quella terra, con la prova di costipamento AASHTO modificata.

4. ANTICAPILLARE
Lo strato anticapillare dovrà avere uno spessore di 50 cm (materiale compattato) e dovrà essere costituito da materiali con funzione anticapillare, pietrischetto con dimensioni comprese tra 2 e 25 mm aventi le seguenti caratteristiche granulometriche (UNI 11531-1/2014):
dim.granuli passante
25mm 100%
2mm < 15%
0.063mm < 3%
equivalente in sabbia >70%
resistenza alla frammentazione < 40%

L'anticapillare dovrà essere protetto inferiormente da un telo di geotessile, risvoltato per almeno 3 m su entrambi i lati della faccia superiore dello strato, qualora lo strato di rilevato subito al di sopra dell'anticapillare abbia un contenuto in fino (0.063 mm) minore del 35%. Se invece tale strato avesse un contenuto in fino maggiore od uguale al 35%, il geotessile ricoprirà interamente l'anticapillare.

5. CORPO DEL RILEVATO
Nella formazione del corpo del rilevato dovranno essere innanzitutto impiegate le terre provenienti da scavi di sbancamento e di fondazione appartenenti ai gruppo A1, A2-4, A2-5, A2-6, A2-7, A3 e A4, ed inoltre terre povenienti da cave di prestito, appartenenti ai gruppo A1, A2-4, A2-5, A2-6, A2-7, A3; di cui alla norma UNI 11531-1/2014.
Il materiale impiegato per la formazione del corpo del rilevato dovrà essere steso in strati di spessore non superiore a 50 cm (materiale sciolto) per le terre dei gruppi A1, A2-4, e non superiore a 30 cm (materiale sciolto) per le terre dei gruppi A2-5, A2-6, A2-7, A3 ed A4. ogni strato dovrà essere costipato in modo da raggiungere in ogni punto la densità secca almeno pari al 95% della densità massima ottenuta per quella terra con la prova di costipamento AASHTO mod. (UNI EN 13286-2) prima di porre in opera un altro strato. La superficie sarà sagomata a schiena d'asino con pendenza del 3%.
Per ciascun strato del corpo del rilevato, il valore del modulo di deformazione mediante prova di carico su piastra dovrà risultare non inferiore a 20 MPa per le zone di rilevato a distanza inferiore a 1 m dai bordi dello stesso e a 40 MPa per la restante zona.

6. SUPERCOMPATTATO
La superficie costituente il piano di posa del sub-ballast, sia in rilevato che in trincea, sarà realizzata mediante la formazione di uno strato di terra compattato dello spessore non inferiore a 30 cm (spessore finito) con terre di categoria A1, A2-4 e A3. Le operazioni di posa in opera e compattazione non dovranno essere eseguite quando le condizioni ambientali (pioggia, neve, gelo) siano tali da danneggiare la qualità dello stesso.
dopo il costipamento, in ogni punto la densità secca non dovrà essere inferiore al 98% della massima, ottenuta per questa terra, con la prova di costipamento AASHTO modificata.
Inoltre, il modulo di deformazione Md non dovrà essere inferiore ad 80 MPa.
La superficie di questo strato sarà sagomata a schiena d'asino con pendenza del 3%.

7. SUB-BALLAST
La realizzazione dello strato di sub-ballast è eseguita con conglomerato bituminoso avente lo spessore finito pari a 0,12 m e modulo di deformazione Md, misurato con prova di carico su piastra, non inferiore a 200 MPa. La superficie del sub-ballast è sagomata a schiena d'asino con pendenza del 3%.

8. TRINCEE
Il terreno in situ, a fondo scavo, potrà essere utilizzato come piano di posa dello strato supercompattato unicamente se risulterà appartenere ai gruppi A1, A3 (con coefficiente di disunimorfità maggiore di 7) o A2-4, della classifica UNI 11531-1/2014.
esso dovrà essere costipato in modo da ottenere una ensità secca non inferiore al 95% della densità massima, ottenuta per quella terra, con la prova di costipamento AASHTO modificata (UNI EN 13286-2). Il modulo di defomazione, non dovrà essere inferiore a 40 MPa.
In ogni caso, dopo la compattazione, il terreno del piano di posa dovrà avere caratteristiche tali da garantire, sulla sommità ello strato supercompattato, un modulo di 80 MPa, misurato al primo ciclo di carico nell'intervallo 0.25 MPa - 0.35 MPa.
Qualora il terreno in situ non abbia le caratteristiche di cui sopra, si dovrà effettuare la bonifica, il relativo reinterrodovrà essere eseguito secondo le modalità di cui al p.to 1, con valore minimo del modulo di 20 MPa, per tutti gli strati che costituiscono la bonifica, ad eccezione dell'ultimo strato, e cioè quello che costituisce la superficie di appoggio del supercompattato, per il quale il quale il valore minimo del modulo, misurato al primo ciclo di carico nell'intervallo 0.15 MPa - 0.25 MPa, deve essere di 40 MPa.

COMMITTENTE:

RFI RETE FERROVIARIA ITALIANA
GRUPPO FERROVIE DELLO STATO ITALIANE
DIREZIONE INVESTIMENTI
DIREZIONE PROGRAMMI INVESTIMENTI
DIRETTRICE SUD - PROGETTO ADRIATICA

DIREZIONE LAVORI:

ITALFERR GRUPPO FERROVIE DELLO STATO ITALIANE

APPALTATORE:

D'AGOSTINO COSTRUZIONI GENERALI — ATLANTE

MANDATARIA MANDANTI

PROGETTAZIONE:

MANDATARIA HUB — MANDANTI HYpro

PROGETTO ESECUTIVO

LINEA PESCARA - BARI
RADDOPPIO DELLA TRATTA FERROVIARIA TERMOLI - LESINA

LOTTO 2 e 3: RADDOPPIO TERMOLI - RIPALTA

Firmato digitalmente da:
Facchini Massimo
Data: 2022.10.07 12:11:11
Seriale Certificato: 2702585
Valido dal 07/06/2022 al 01/06/2024
InfoCamere Qualified Electronic Signature CA

Sezioni Tipo rilevato doppio binario

APPALTATORE	PROGETTAZIONE		SCALA:
DIRETTORE TECNICO Ing. G.Bellardi A.A.D'AGOSTINO COSTRUZIONI GENERALI S.r.l. Il Direttore Tecnico Ing. Giuglielmo Bellardi	DIRETTORE DELLA PROGETTAZIONE Ing. M. Facchini		1:50

COMMESSA	LOTTO	FASE	ENTE	TIPO DOC.	OPERA/DISCIPLINA	PROGR.	REV.
LI0B	02	E	ZZ	WB	IF0001	001	A

Revis.	Descrizione	Redatto	Data	Verificato	Data	Approvato	Data	Autorizzato Data
A	Emissione Esecutiva	Matteo Guidotoro	Ottobre 2022	Magno Fusco	Ottobre 2022	Patrizio Anacleto	Ottobre 2022	B. Bellizzi Data

File: LI0B.0.2.E.ZZ.WB.IF00.0.1.001.A.DWG n. Elab.: