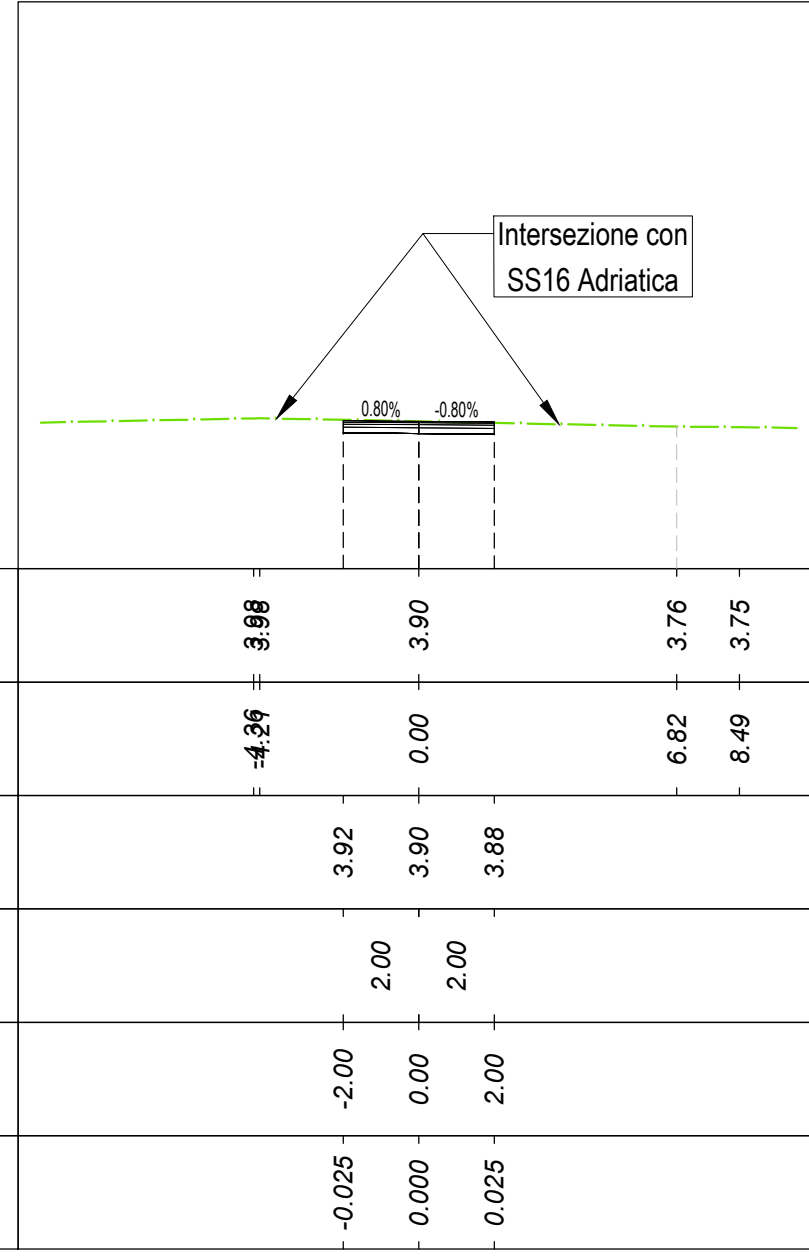


Tracciato: TR_A_VIA MARINELLE
Sezione 1
Progressiva: 0+000.00
Scala: 1:200
Quota di Riferimento: 0.00

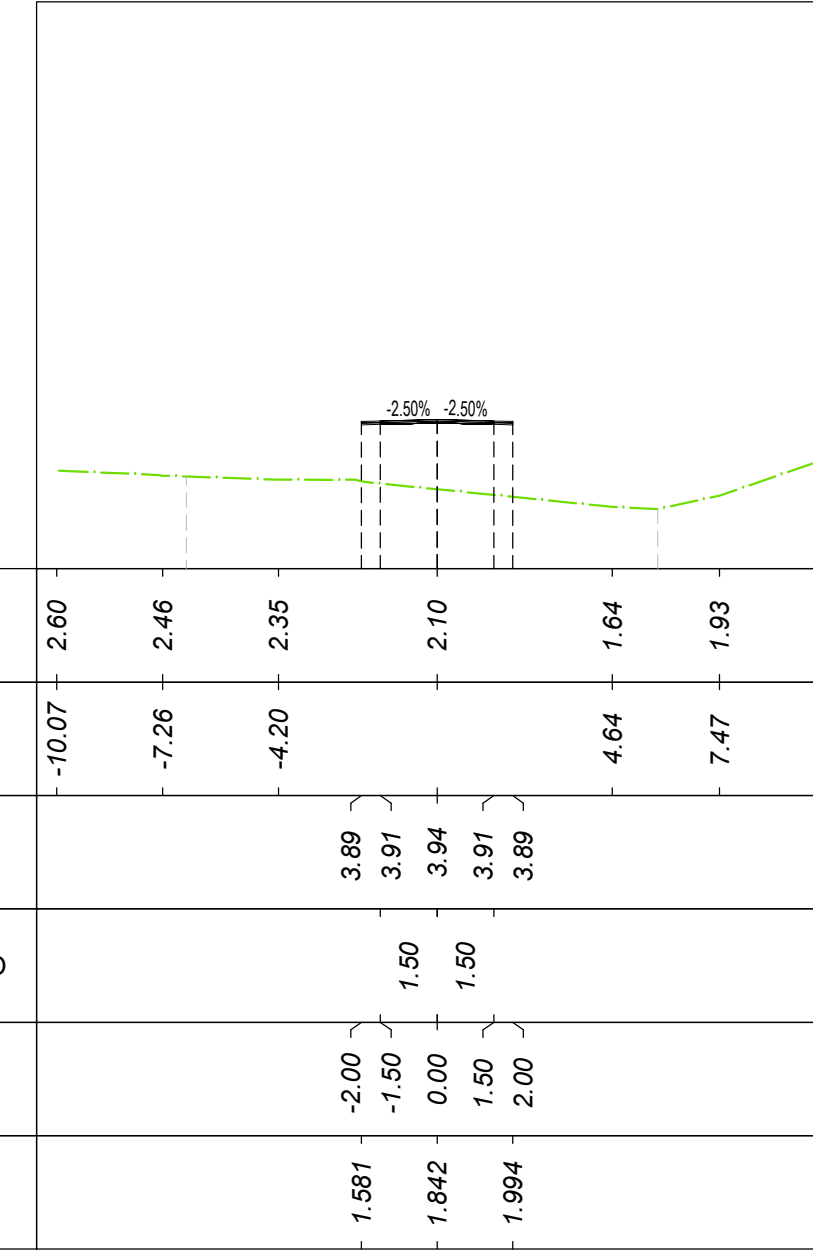


MOVIMENTI TERRA Prog. 0+000.00			
Area di sterno			1.28 m ²
Area di riporto			0.00 m ²
Volume sterno			0.00 m ³
Volume riporto			0.00 m ³
Volume sterno cumulato			0.00 m ³
Volume riporto cumulato			0.00 m ³
Volume netto			0.00 m ³
SOVRASTRUTTURA			
Materiale	Area	Volume	Vol. Cum.
Usura	0.160 m ²	0.00 m ³	0.00 m ³
Binder	0.200 m ²	0.00 m ³	0.00 m ³
Base	0.320 m ²	0.00 m ³	0.00 m ³
Fondazione	0.600 m ²	0.00 m ³	0.00 m ³

TERRENO VEGETALE			
Materiale	Area	Volume	Vol. Cum.
Vegetale	0.000 m ²	0.00 m ³	0.00 m ³

QUOTE TERRENO							
PROGRESSIVE TERRENO							
QUOTE PROGETTO							
DISTANZE PARZIALI PROGETTO							
PROGRESSIVE PROGETTO							
DIFFERENZA QUOTE							

Tracciato: TR_A_VIA MARINELLE
Sezione 4
Progressiva: 0+060.00
Scala: 1:200
Quota di Riferimento: 0.00

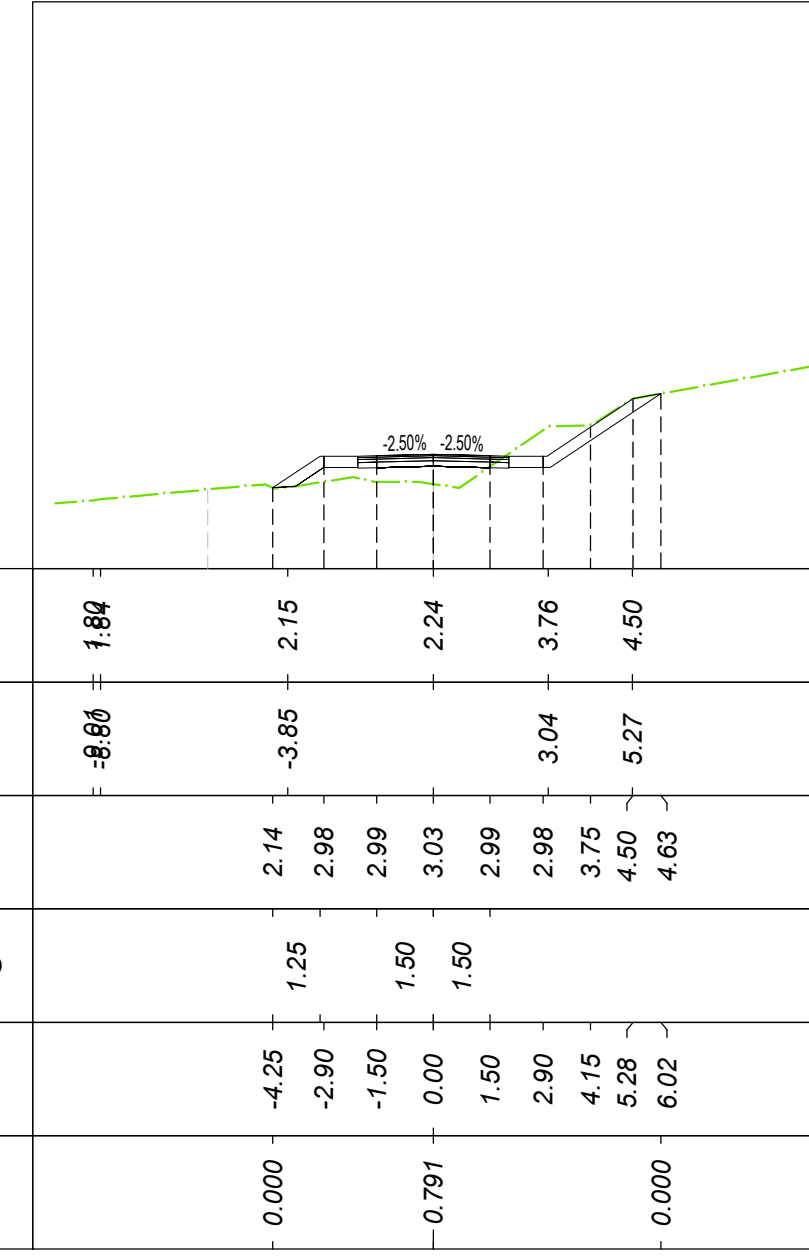


MOVIMENTI TERRA Prog. 0+060.00			
Area di sterno			0.00 m ²
Area di riporto			0.00 m ²
Volume sterno			0.00 m ³
Volume riporto			54.83 m ³
Volume sterno cumulato			32.53 m ³
Volume riporto cumulato			245.05 m ³
Volume netto			-212.52 m ³
SOVRASTRUTTURA			
Materiale	Area	Volume	Vol. Cum.
Usura	0.160 m ²	3.20 m ³	9.60 m ³
Binder	0.200 m ²	4.00 m ³	12.00 m ³
Base	0.320 m ²	2.13 m ³	14.93 m ³
Fondazione	0.600 m ²	4.00 m ³	28.00 m ³

TERRENO VEGETALE			
Materiale	Area	Volume	Vol. Cum.
Vegetale	0.000 m ²	12.25 m ³	63.44 m ³

QUOTE TERRENO							
PROGRESSIVE TERRENO							
QUOTE PROGETTO							
DISTANZE PARZIALI PROGETTO							
PROGRESSIVE PROGETTO							
DIFFERENZA QUOTE							

Tracciato: TR_A_VIA MARINELLE
Sezione 7
Progressiva: 0+120.00
Scala: 1:200
Quota di Riferimento: 0.00

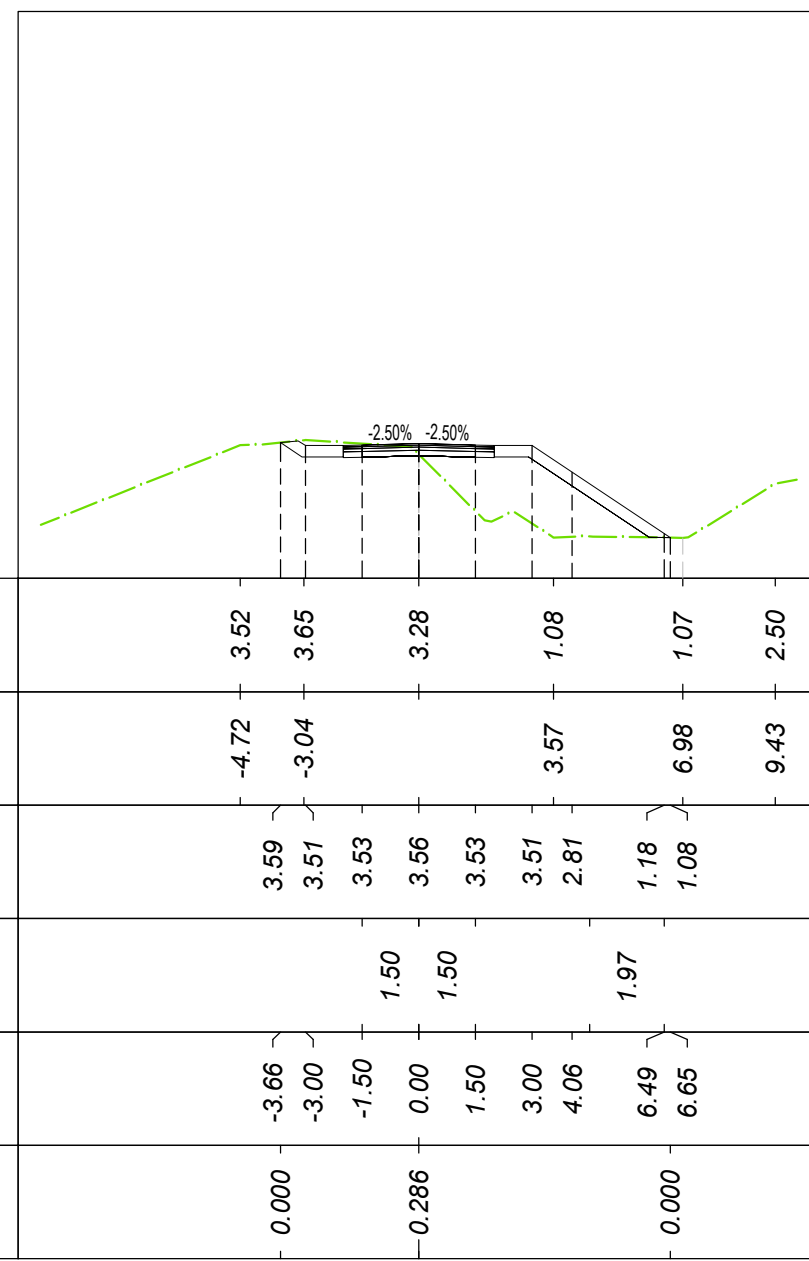


MOVIMENTI TERRA Prog. 1+000.00			
Area di sterno			2.27 m ²
Area di riporto			1.75 m ²
Volume sterno			15.47 m ³
Volume riporto			83.54 m ³
Volume sterno cumulato			-68.07 m ³
Volume riporto cumulato			555.52 m ³
Volume netto			-607.50 m ³
SOVRASTRUTTURA			
Materiale	Area	Volume	Vol. Cum.
Usura	0.160 m ²	3.20 m ³	19.20 m ³
Binder	0.200 m ²	4.00 m ³	24.00 m ³
Base	0.320 m ²	6.40 m ³	29.87 m ³
Fondazione	0.600 m ²	12.00 m ³	56.00 m ³

TERRENO VEGETALE			
Materiale	Area	Volume	Vol. Cum.
Vegetale	1.699 m ²	37.67 m ³	157.64 m ³

QUOTE TERRENO							
PROGRESSIVE TERRENO							
QUOTE PROGETTO							
DISTANZE PARZIALI PROGETTO							
PROGRESSIVE PROGETTO							
DIFFERENZA QUOTE							

Tracciato: TR_A_VIA MARINELLE
Sezione 2
Progressiva: 0+020.00
Scala: 1:200
Quota di Riferimento: 0.00

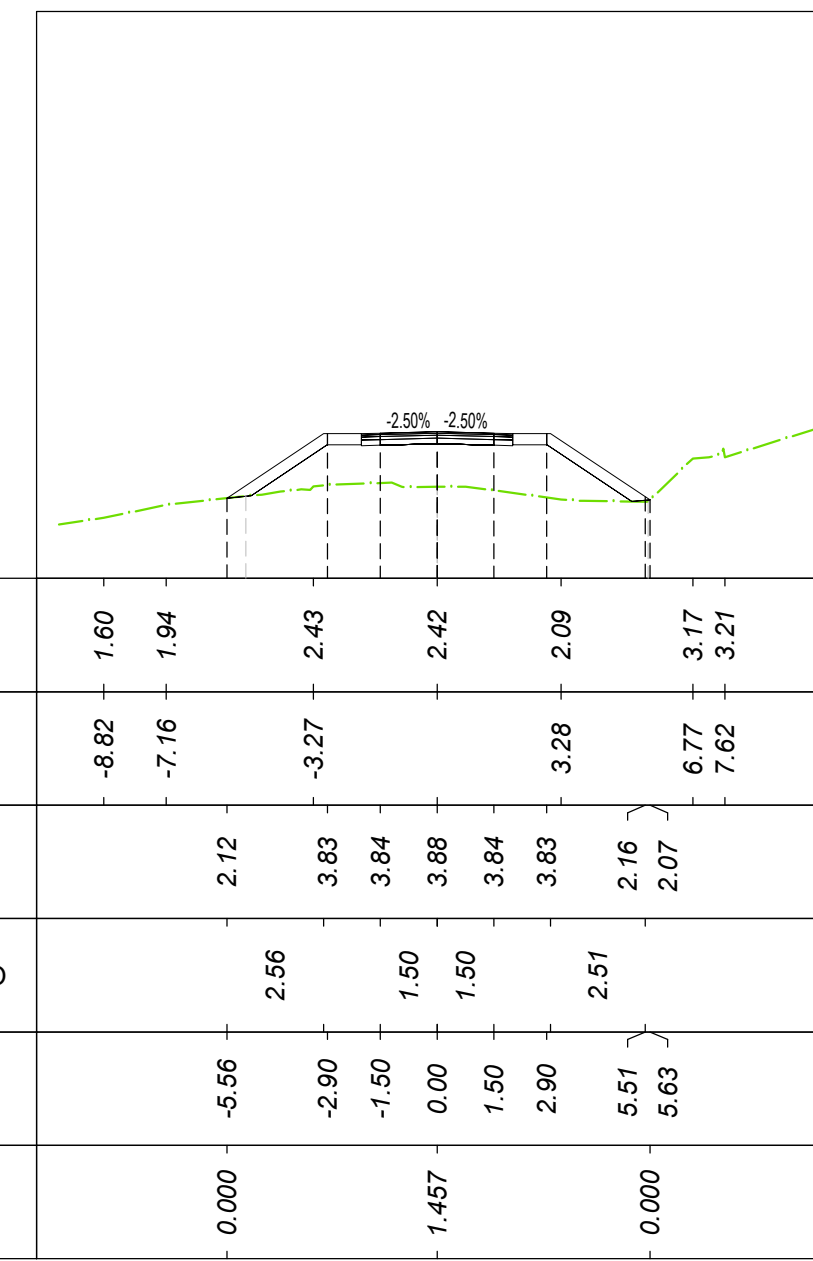


MOVIMENTI TERRA Prog. 0+020.00			
Area di sterno			1.18 m ²
Area di riporto			6.50 m ²
Volume sterno			24.63 m ³
Volume riporto			43.33 m ³
Volume sterno cumulato			24.63 m ³
Volume riporto cumulato			43.33 m ³
Volume netto			-18.70 m ³
SOVRASTRUTTURA			
Materiale	Area	Volume	Vol. Cum.
Usura	0.160 m ²	3.20 m ³	3.20 m ³
Binder	0.200 m ²	4.00 m ³	4.00 m ³
Base	0.320 m ²	6.40 m ³	6.40 m ³
Fondazione	0.600 m ²	12.00 m ³	12.00 m ³

TERRENO VEGETALE			
Materiale	Area	Volume	Vol. Cum.
Vegetale	1.969 m ²	13.13 m ³	13.13 m ³

QUOTE TERRENO							
PROGRESSIVE TERRENO							
QUOTE PROGETTO							
DISTANZE PARZIALI PROGETTO							
PROGRESSIVE PROGETTO							
DIFFERENZA QUOTE							

Tracciato: TR_A_VIA MARINELLE
Sezione 5
Progressiva: 0+080.00
Scala: 1:200
Quota di Riferimento: 0.00

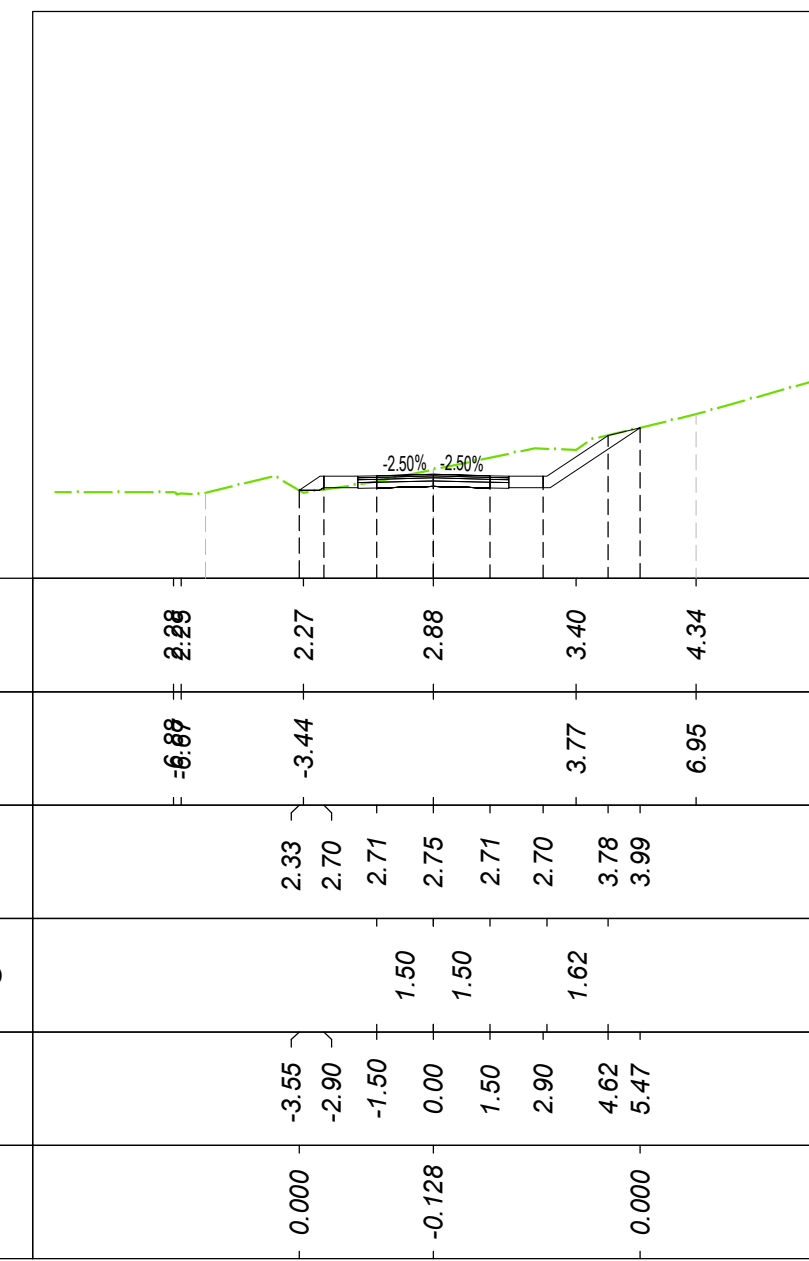


MOVIMENTI TERRA Prog. 0+080.00			
Area di sterno			0.00 m ²
Area di riporto			9.31 m ²
Volume sterno			0.01 m ³
Volume riporto			62.07 m ³
Volume sterno cumulato			32.53 m ³
Volume riporto cumulato			307.12 m ³
Volume netto			-274.59 m ³
SOVRASTRUTTURA			
Materiale	Area	Volume	Vol. Cum.
Usura	0.160 m ²	3.20 m ³	12.80 m ³
Binder	0.200 m ²	4.00 m ³	16.00 m ³
Base	0.320 m ²	2.13 m ³	17.07 m ³
Fondazione	0.600 m ²	4.00 m ³	32.00 m ³

TERRENO VEGETALE			
Materiale	Area	Volume	Vol. Cum.
Vegetale	2.276 m ²	15.17 m ³	78.61 m ³

QUOTE TERRENO							
PROGRESSIVE TERRENO							
QUOTE PROGETTO							
DISTANZE PARZIALI PROGETTO							
PROGRESSIVE PROGETTO							
DIFFERENZA QUOTE							

Tracciato: TR_A_VIA MARINELLE
Sezione 8
Progressiva: 0+140.00
Scala: 1:200
Quota di Riferimento: 0.00

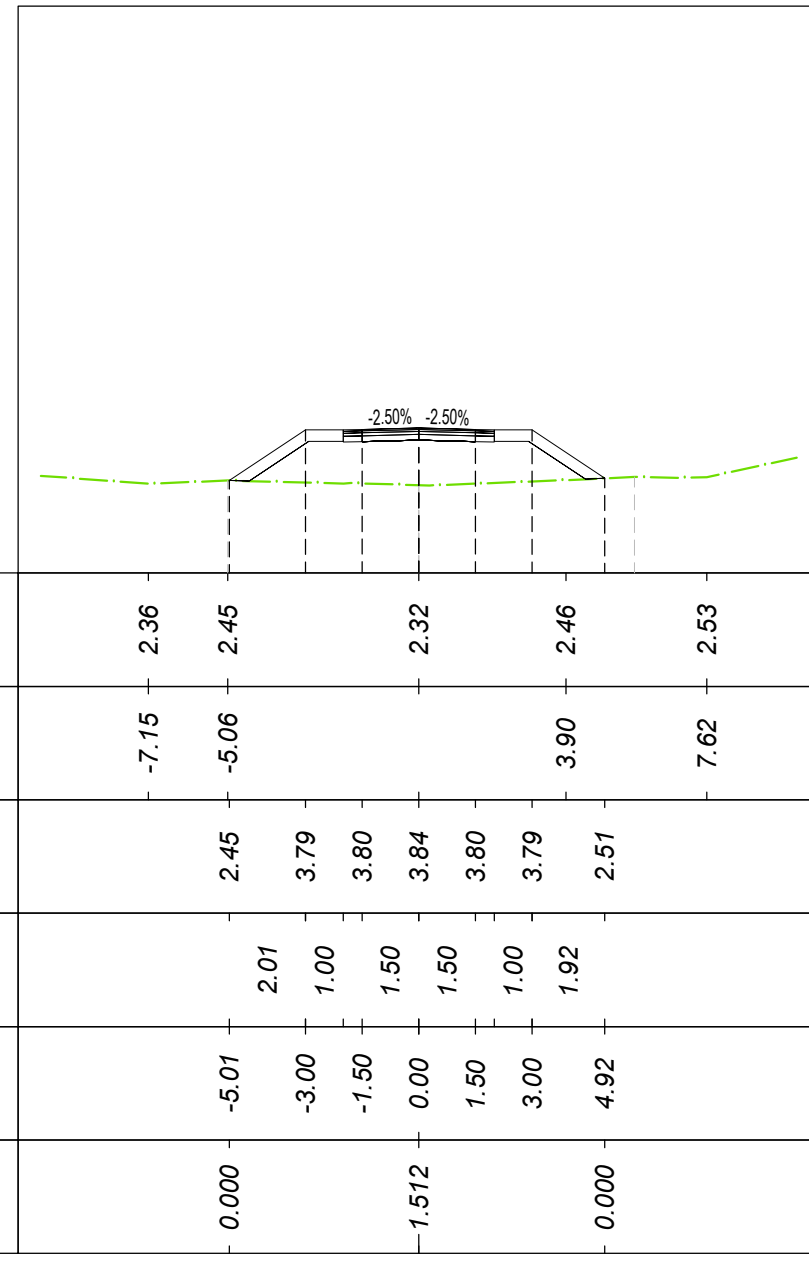


MOVIMENTI TERRA Prog. 1+400.00			
Area di sterno			4.13 m ²
Area di riporto			0.03 m ²
Volume sterno			63.10 m ³
Volume riporto			13.38 m ³
Volume sterno cumulato			111.13 m ³
Volume riporto cumulato			588.90 m ³
Volume netto			-487.77 m ³
SOVRASTRUTTURA			
Materiale	Area	Volume	Vol. Cum.
Usura	0.160 m ²	3.20 m ³	22.40 m ³
Binder	0.200 m ²	4.00 m ³	28.00 m ³
Base	0.320 m ²	6.40 m ³	36.27 m ³
Fondazione	0.600 m ²	12.00 m ³	68.00 m ³

TERRENO VEGETALE			
Materiale	Area	Volume	Vol. Cum.
Vegetale	1.440 m ²	33.29 m ³	190.93 m ³

QUOTE TERRENO							
PROGRESSIVE TERRENO							
QUOTE PROGETTO							
DISTANZE PARZIALI PROGETTO							
PROGRESSIVE PROGETTO							
DIFFERENZA QUOTE							

Tracciato: TR_A_VIA MARINELLE
Sezione 3
Progressiva: 0+040.00
Scala: 1:200
Quota di Riferimento: 0.00

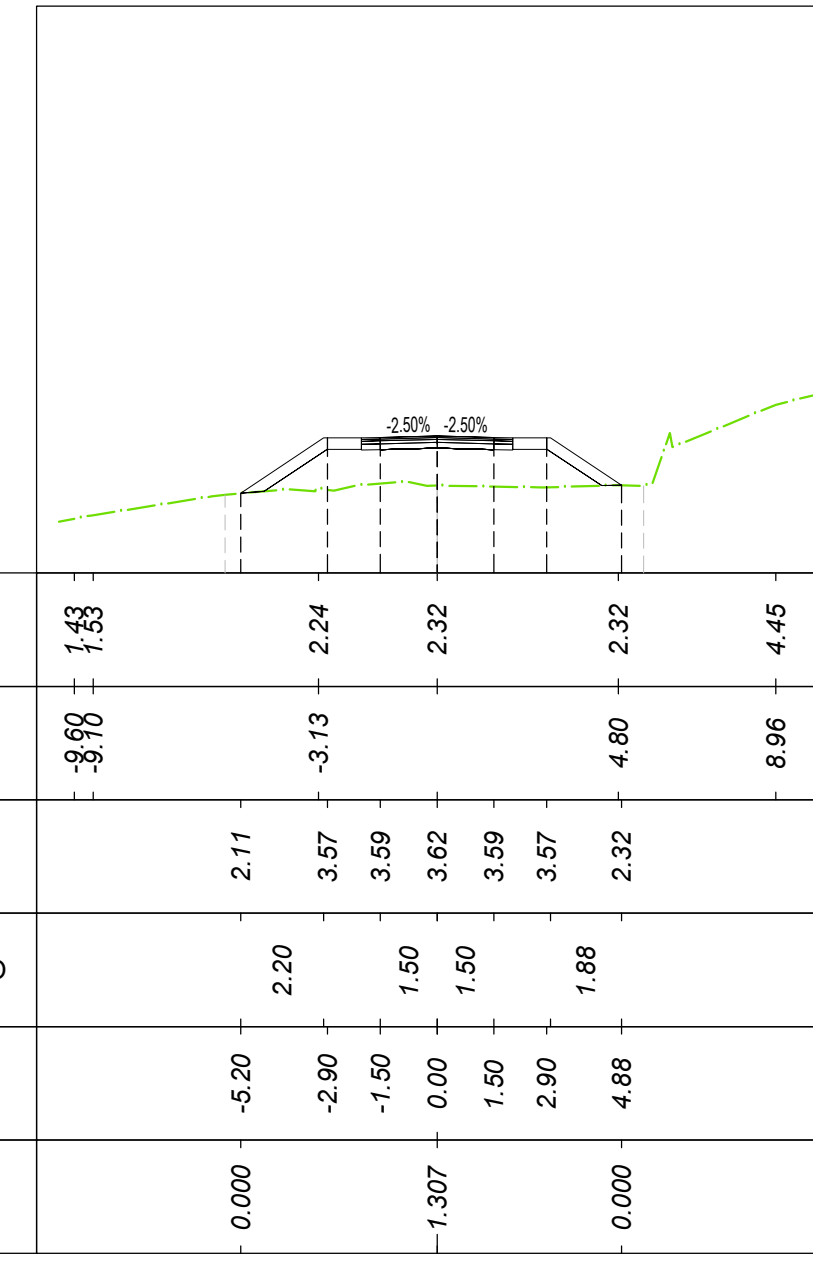


MOVIMENTI TERRA Prog. 0+040.00			
Area di sterno			0.00 m ²
Area di riporto			8.22 m ²
Volume sterno			7.89 m ³
Volume riporto			146.89 m ³
Volume sterno cumulato			32.53 m ³
Volume riporto cumulato			190.23 m ³
Volume netto			-157.70 m ³
SOVRASTRUTTURA			
Materiale	Area	Volume	Vol. Cum.
Usura	0.160 m ²	3.20 m ³	6.40 m ³
Binder	0.200 m ²	4.00 m ³	8.00 m ³
Base	0.320 m ²	6.40 m ³	12.80 m ³
Fondazione	0.600 m ²	12.00 m ³	24.00 m ³

TERRENO VEGETALE			
Materiale	Area	Volume	Vol. Cum.
Vegetale	1.837 m ²	38.06 m ³	51.19 m ³

QUOTE TERRENO							
PROGRESSIVE TERRENO							
QUOTE PROGETTO							
DISTANZE PARZIALI PROGETTO							
PROGRESSIVE PROGETTO							
DIFFERENZA QUOTE							

Tracciato: TR_A_VIA MARINELLE
Sezione 6
Progressiva: 0+100.00
Scala: 1:200
Quota di Riferimento: 0.00

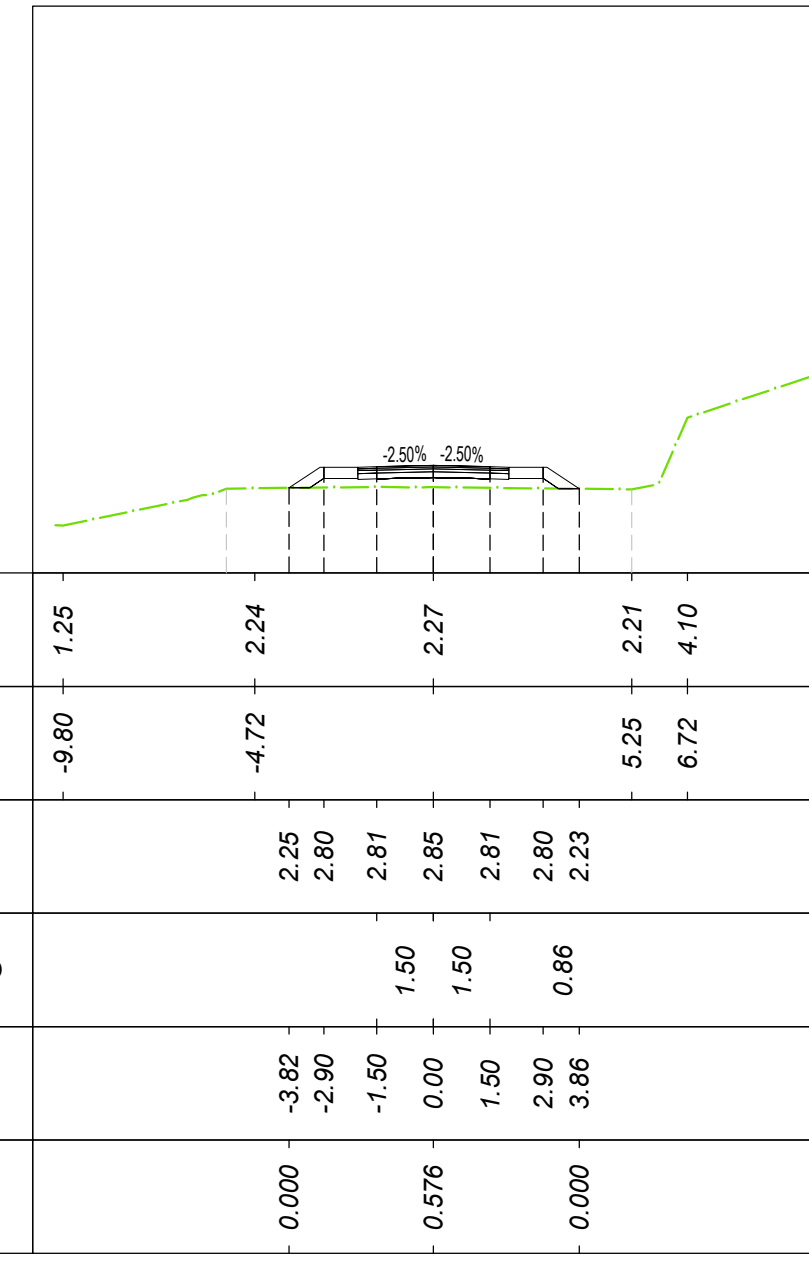


MOVIMENTI TERRA Prog. 1+000.00			
Area di sterno			0.00 m ²
Area di riporto			7.22 m ²
Volume sterno			0.02 m ³
Volume riporto			154.86 m ³
Volume sterno cumulato			32.55 m ³
Volume riporto cumulato			471.98 m ³
Volume netto			-439.43 m ³
SOVRASTRUTTURA			
Materiale	Area	Volume	Vol. Cum.
Usura	0.160 m ²	3.20 m ³	16.00 m ³
Binder	0.200 m ²	4.00 m ³	20.00 m ³
Base	0.320 m ²	6.40 m ³	23.47 m ³
Fondazione	0.600 m ²	12.00 m ³	44.00 m ³

TERRENO VEGETALE			
Materiale	Area	Volume	Vol. Cum.
Vegetale	1.867 m ²	41.26 m ³	119.97 m ³

QUOTE TERRENO							
PROGRESSIVE TERRENO							
QUOTE PROGETTO							
DISTANZE PARZIALI PROGETTO							
PROGRESSIVE PROGETTO							
DIFFERENZA QUOTE							

Tracciato: TR_A_VIA MARINELLE
Sezione 9
Progressiva: 0+160.00
Scala: 1:200
Quota di Riferimento: 0.00



MOVIMENTI TERRA Prog. 1+600.00			
Area di sterno			0.00 m ²
Area di riporto			1.47 m ²
Volume sterno			27.53 m ³
Volume riporto			11.34 m ³
Volume sterno cumulato			138.66 m ³
Volume riporto cumulato			580.24 m ³
Volume netto			-441.59 m ³
SOVRASTRUTTURA			
Materiale	Area	Volume	Vol. Cum.
Usura	0.160 m ²	3.20 m ³	25.60 m ³
Binder	0.200 m ²	4.00 m ³	32.00 m ³
Base	0.320 m ²	6.40 m ³	42.67 m ³
Fondazione	0.600 m ²	12.00 m ³	80.00 m ³

TERRENO VEGETALE			
Materiale	Area	Volume	Vol. Cum.
Vegetale	1.011 m ²	24.28 m ³	215.31 m ³

QUOTE TERRENO							
PROGRESSIVE TERRENO							
QUOTE PROGETTO							
DISTANZE PARZIALI PROGETTO							
PROGRESSIVE PROGETTO							
DIFFERENZA QUOTE							

COMMITTENTE: **RFI** RETE FERROVIARIA ITALIANA GRUPPO FERROVIE DELLO STATO ITALIANE DIREZIONE INVESTIMENTI DIREZIONE PROGRAMMI INVESTIMENTI DIRETTRICE SUD - PROGETTO ADRIATICA

DIREZIONE LAVORI: **ITALFERR** GRUPPO FERROVIE DELLO STATO ITALIANE

APPALTATORE: **AD AGOSTINO** COSTRUZIONI **IBENIC** **ATLANTE**

PROGETTAZIONE: MANDATARIA **HUB** MANDANTE **HYV pro**

PROGETTO ESECUTIVO

LINEA PESCARA - BARI
RADDOPPIO DELLA TRATTA FERROVIARIA TERMOLI - LESINA
LOTTO 2 e 3: RADDOPPIO TERMOLI - RIPALTA

NV01 - Deviazione provvisoria in sede SS16 - km 3+835
SEZIONI TRASVERSALI VIA MARINELLE
Tav. 1 di 2

SCALA: 1:200

Rev.	Descrizione	Redatto	Data	Verificato	Data	Approvato	Data	Autorizzato	Data
A	...	A. Olivero	21/03/2023	C. Fagnano	20/03/2023	A. Pappalardo	02/03/2023		

File: L10B02EZZW9NV0100001A n. Elab.: