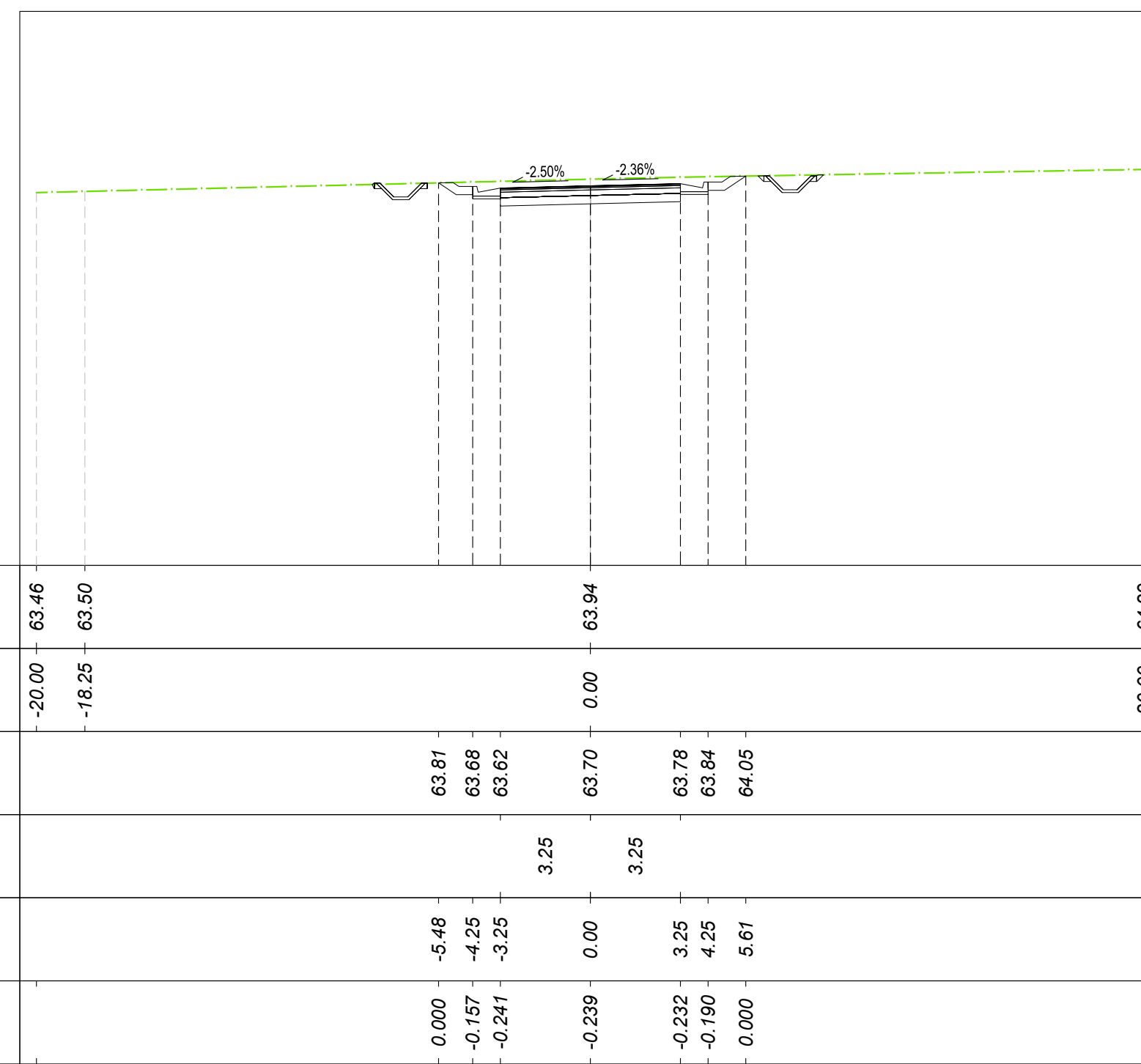


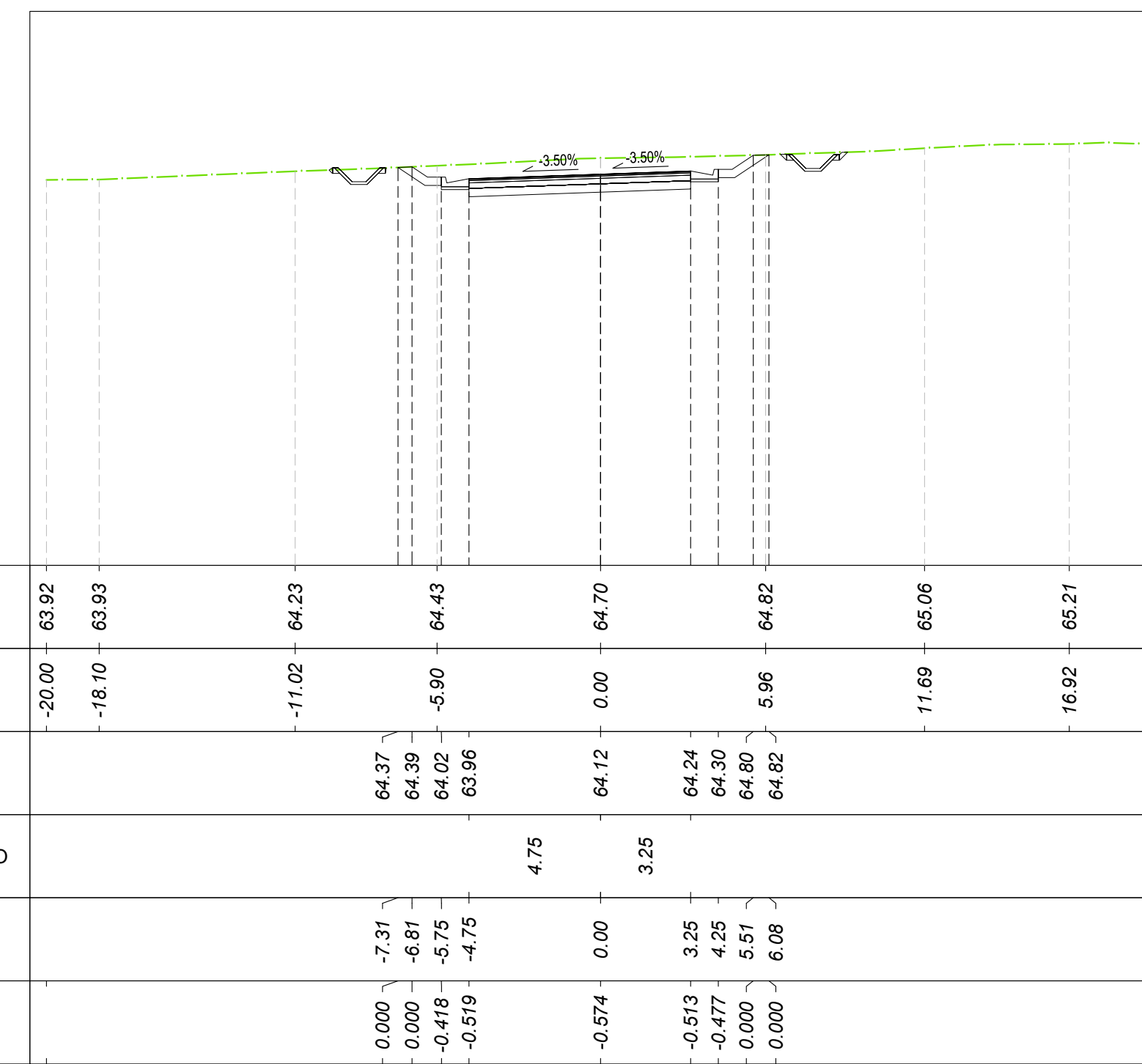
Tracciato: TR-A_NV22
Sezione 7
Progressiva: 0+120.00
Scala: 1:200
Quota di Riferimento: 50.00



MOVIMENTI TERRA Prog. 1+20.00			
Area di sterro			7.92 m ²
Area di riporto			0.00 m ²
Volume sterro			145.43 m ³
Volume riporto			0.00 m ³
Volume sterro cumulato			832.37 m ³
Volume riporto cumulato			15.63 m ³
Volume netto			816.74 m ³
Materiale			
	Area	Volume	Vol. Cum.
Scotico	0.000 m ²	0.00 m ³	213.66 m ³
Anticappellare	0.000 m ²	0.00 m ³	213.66 m ³
Bonifica	0.000 m ²	0.00 m ³	12.01 m ³
TERRENO VEGETALE			
	Area	Volume	Vol. Cum.
Vegetale	0.674 m ²	9.92 m ³	68.46 m ³
SOVRASTRUTTURA			
	Area	Volume	Vol. Cum.
Litria	0.195 m ²	3.90 m ³	23.40 m ³
Binder	0.260 m ²	5.20 m ³	31.20 m ³
Base	0.520 m ²	10.40 m ³	62.40 m ³
Fondazione	1.300 m ²	26.00 m ³	158.00 m ³
Supercompattato	1.950 m ²	39.00 m ³	262.08 m ³
MANUFATTI			
	Area	Volume	Vol. Cum.
Cunetta	0.474 m ²	9.47 m ³	58.82 m ³
Margine Cunetta	0.200 m ²	4.00 m ³	24.00 m ³
Corridoio	0.000 m ²	0.00 m ³	0.00 m ³
Quantità Foss di Guardia			
	Area	Volume	Vol. Cum.
Rivestimento DX	0.21	4.19	23.07
Scavo Foss DX	0.87	17.16	95.10
Rivestimento SX	0.21	4.19	23.07
Scavo Foss SX	0.73	14.51	80.56

QUOTE TERRENO	63.46	63.50		63.94	64.29
PROGRESSIVE TERRENO	-20.00	-18.25		0.00	20.00
QUOTE PROGETTO			63.81	63.68	63.62
DISTANZE PARZIALI PROGETTO				3.25	3.25
PROGRESSIVE PROGETTO			0.000	-5.48	-4.25
DIFFERENZA QUOTE			-0.157	-0.241	-0.239

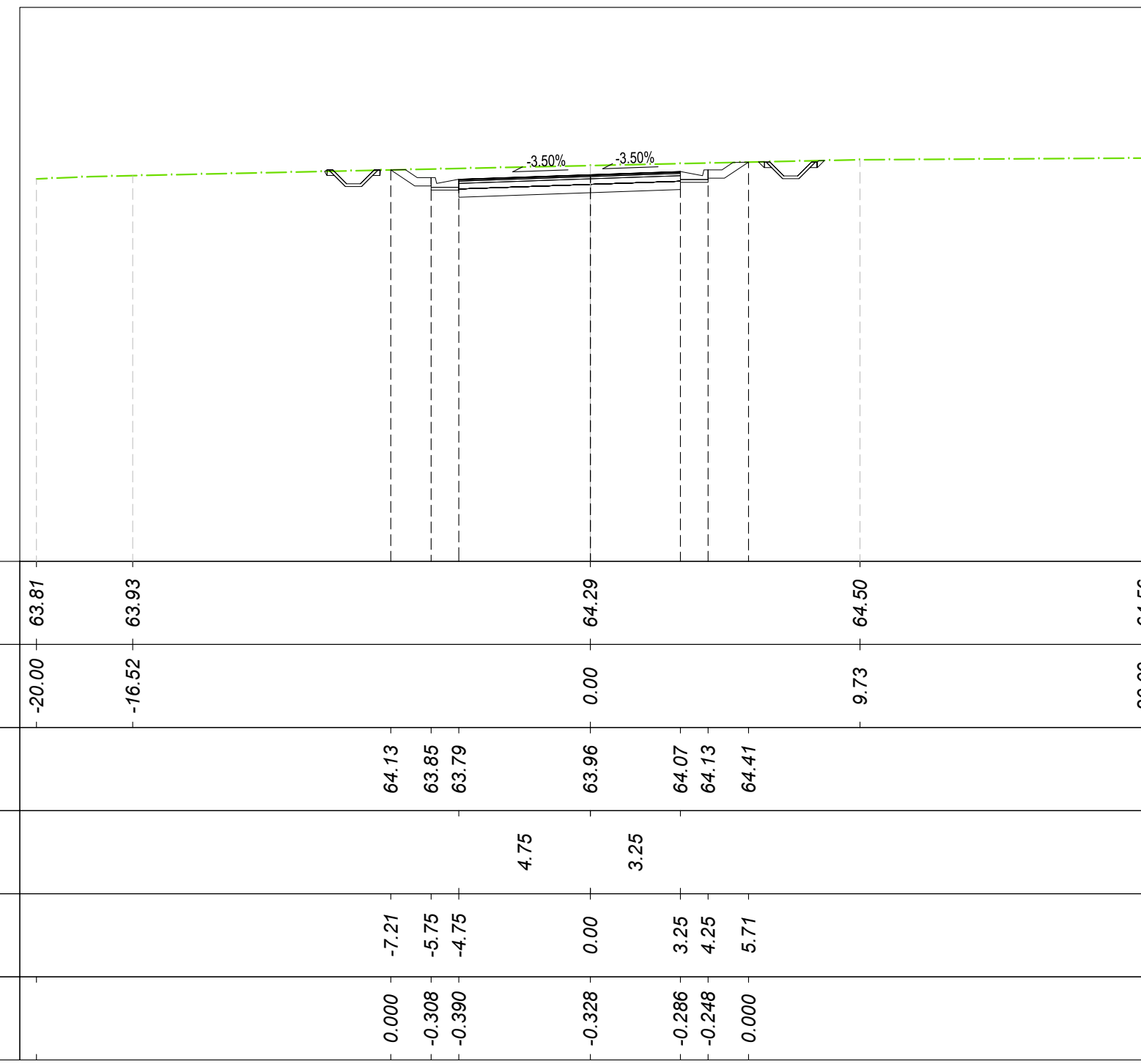
Tracciato: TR-A_NV22
Sezione 10
Progressiva: 0+180.00
Scala: 1:200
Quota di Riferimento: 50.00



MOVIMENTI TERRA Prog. 1+80.00			
Area di sterro			13.11 m ²
Area di riporto			0.00 m ²
Volume sterro			257.55 m ³
Volume riporto			0.00 m ³
Volume sterro cumulato			1505.65 m ³
Volume riporto cumulato			15.63 m ³
Volume netto			1490.03 m ³
Materiale			
	Area	Volume	Vol. Cum.
Scotico	0.000 m ²	0.00 m ³	213.66 m ³
Anticappellare	0.000 m ²	0.00 m ³	213.66 m ³
Bonifica	0.000 m ²	0.00 m ³	12.01 m ³
TERRENO VEGETALE			
	Area	Volume	Vol. Cum.
Vegetale	0.963 m ²	19.31 m ³	119.88 m ³
SOVRASTRUTTURA			
	Area	Volume	Vol. Cum.
Litria	0.240 m ²	4.74 m ³	37.22 m ³
Binder	0.320 m ²	6.32 m ³	49.62 m ³
Base	0.640 m ²	12.64 m ³	99.29 m ³
Fondazione	1.600 m ²	31.60 m ³	248.12 m ³
Supercompattato	2.400 m ²	47.40 m ³	400.28 m ³
MANUFATTI			
	Area	Volume	Vol. Cum.
Cunetta	0.474 m ²	9.35 m ³	84.97 m ³
Margine Cunetta	0.200 m ²	3.95 m ³	35.99 m ³
Corridoio	0.000 m ²	0.00 m ³	0.00 m ³
Quantità Foss di Guardia			
	Area	Volume	Vol. Cum.
Rivestimento DX	0.21	4.73	36.92
Scavo Foss DX	0.94	20.12	153.19
Rivestimento SX	0.21	4.73	36.92
Scavo Foss SX	0.70	12.58	119.71

QUOTE TERRENO	63.92	63.99		64.23	64.70	65.06	65.21	65.20
PROGRESSIVE TERRENO	-20.00	-18.10		-11.02	0.00	11.69	16.92	20.00
QUOTE PROGETTO			64.37	64.02	63.96	64.12	64.24	64.80
DISTANZE PARZIALI PROGETTO					4.75	3.25		
PROGRESSIVE PROGETTO			0.000	-7.31	-8.75	-0.574	-0.613	-0.477
DIFFERENZA QUOTE			-0.046	-0.418	-0.519	-0.574	-0.613	-0.477

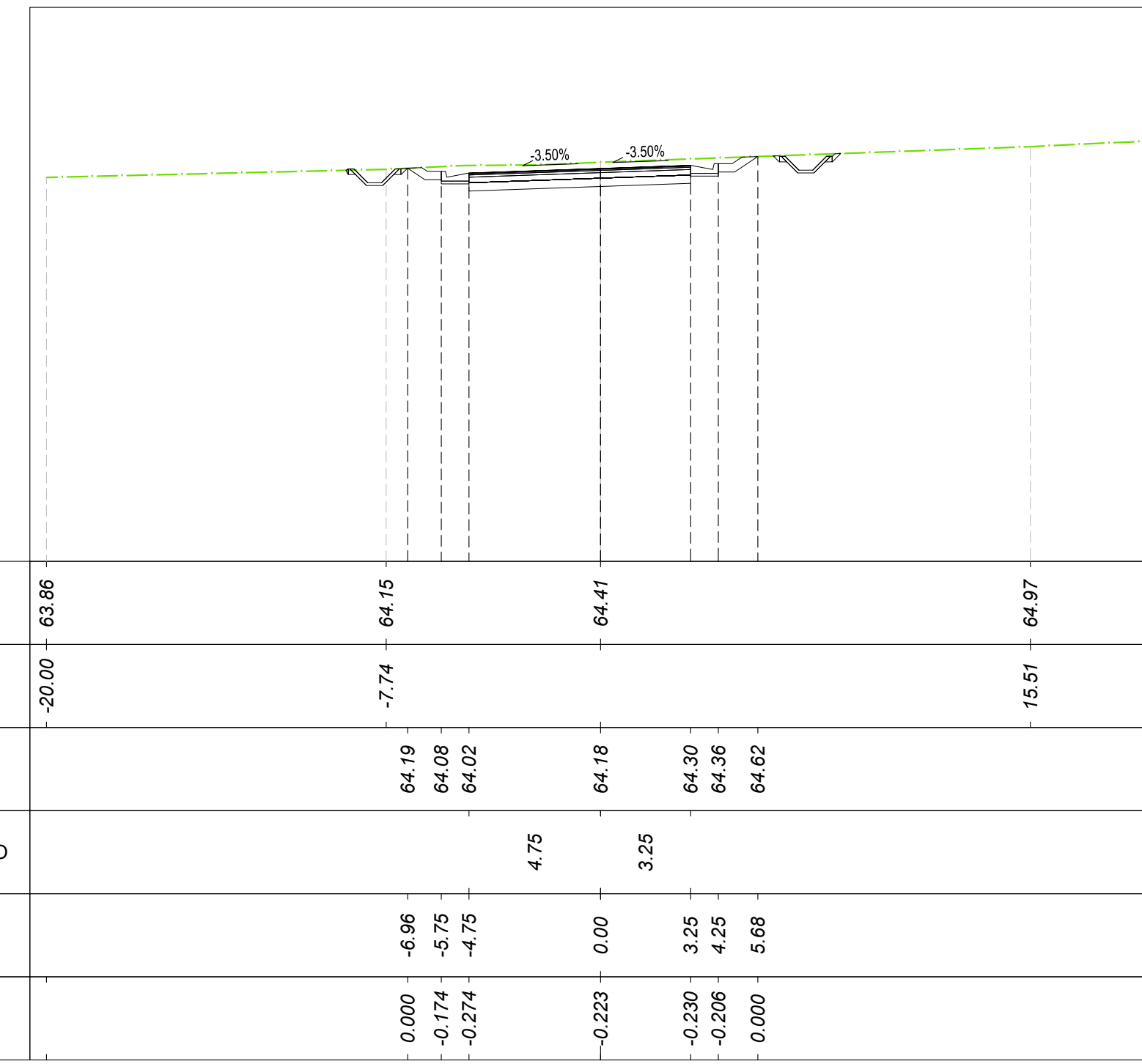
Tracciato: TR-A_NV22
Sezione 8
Progressiva: 0+140.00
Scala: 1:200
Quota di Riferimento: 50.00



MOVIMENTI TERRA Prog. 1+40.00			
Area di sterro			10.54 m ²
Area di riporto			0.00 m ²
Volume sterro			183.96 m ³
Volume riporto			0.00 m ³
Volume sterro cumulato			1016.33 m ³
Volume riporto cumulato			15.63 m ³
Volume netto			1000.70 m ³
Materiale			
	Area	Volume	Vol. Cum.
Scotico	0.000 m ²	0.00 m ³	213.66 m ³
Anticappellare	0.000 m ²	0.00 m ³	213.66 m ³
Bonifica	0.000 m ²	0.00 m ³	12.01 m ³
TERRENO VEGETALE			
	Area	Volume	Vol. Cum.
Vegetale	0.789 m ²	14.61 m ³	83.07 m ³
SOVRASTRUTTURA			
	Area	Volume	Vol. Cum.
Litria	0.240 m ²	4.74 m ³	27.74 m ³
Binder	0.320 m ²	6.32 m ³	36.98 m ³
Base	0.640 m ²	12.64 m ³	73.97 m ³
Fondazione	1.600 m ²	31.60 m ³	184.91 m ³
Supercompattato	2.400 m ²	47.40 m ³	305.45 m ³
MANUFATTI			
	Area	Volume	Vol. Cum.
Cunetta	0.474 m ²	9.44 m ³	66.26 m ³
Margine Cunetta	0.200 m ²	3.99 m ³	27.99 m ³
Corridoio	0.000 m ²	0.00 m ³	0.00 m ³
Quantità Foss di Guardia			
	Area	Volume	Vol. Cum.
Rivestimento DX	0.21	4.41	27.48
Scavo Foss DX	0.89	18.46	113.56
Rivestimento SX	0.21	4.41	27.48
Scavo Foss SX	0.73	13.79	94.35

QUOTE TERRENO	63.81	63.93		64.29	64.50
PROGRESSIVE TERRENO	-20.00	-16.52		0.00	9.73
QUOTE PROGETTO			64.13	63.85	64.07
DISTANZE PARZIALI PROGETTO				4.75	3.25
PROGRESSIVE PROGETTO			0.000	-7.21	-5.75
DIFFERENZA QUOTE			-0.306	-0.390	-0.286

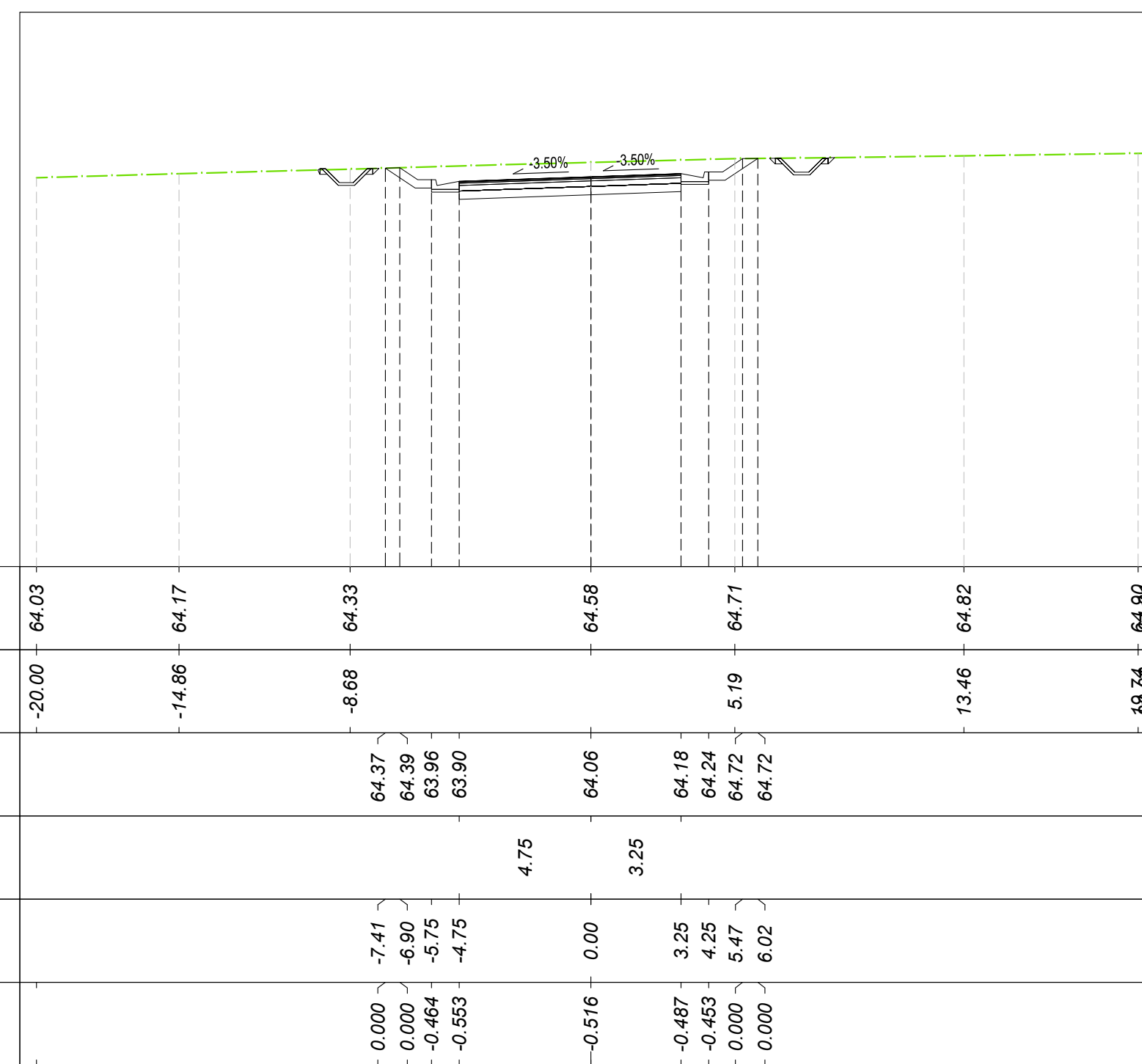
Tracciato: TR-A_NV22
Sezione 11
Progressiva: 0+200.00
Scala: 1:200
Quota di Riferimento: 50.00



MOVIMENTI TERRA Prog. 2+00.00			
Area di sterro			9.25 m ²
Area di riporto			0.00 m ²
Volume sterro			221.11 m ³
Volume riporto			0.00 m ³
Volume sterro cumulato			1726.76 m ³
Volume riporto cumulato			15.63 m ³
Volume netto			1711.14 m ³
Materiale			
	Area	Volume	Vol. Cum.
Scotico	0.000 m ²	0.00 m ³	213.66 m ³
Anticappellare	0.000 m ²	0.00 m ³	213.66 m ³
Bonifica	0.000 m ²	0.00 m ³	12.01 m ³
TERRENO VEGETALE			
	Area	Volume	Vol. Cum.
Vegetale	0.691 m ²	16.49 m ³	136.37 m ³
SOVRASTRUTTURA			
	Area	Volume	Vol. Cum.
Litria	0.240 m ²	4.74 m ³	41.36 m ³
Binder	0.320 m ²	6.32 m ³	55.94 m ³
Base	0.640 m ²	12.64 m ³	111.89 m ³
Fondazione	1.600 m ²	31.60 m ³	279.72 m ³
Supercompattato	2.400 m ²	47.40 m ³	447.56 m ³
MANUFATTI			
	Area	Volume	Vol. Cum.
Cunetta	0.474 m ²	9.35 m ³	94.32 m ³
Margine Cunetta	0.200 m ²	3.95 m ³	39.64 m ³
Corridoio	0.000 m ²	0.00 m ³	0.00 m ³
Quantità Foss di Guardia			
	Area	Volume	Vol. Cum.
Rivestimento DX	0.21	4.72	41.64
Scavo Foss DX	0.95	21.24	174.42
Rivestimento SX	0.21	4.72	41.64
Scavo Foss SX	0.76	12.60	132.31

QUOTE TERRENO	63.86		64.15	64.41	64.97	65.18	65.18
PROGRESSIVE TERRENO	-20.00		-7.74		15.51		20.00
QUOTE PROGETTO			64.19	64.08	64.02	64.18	64.62
DISTANZE PARZIALI PROGETTO					4.75	3.25	
PROGRESSIVE PROGETTO			0.000	-6.96	-5.75	-0.229	-0.229
DIFFERENZA QUOTE			-0.174	-0.274	-0.274	-0.229	-0.229

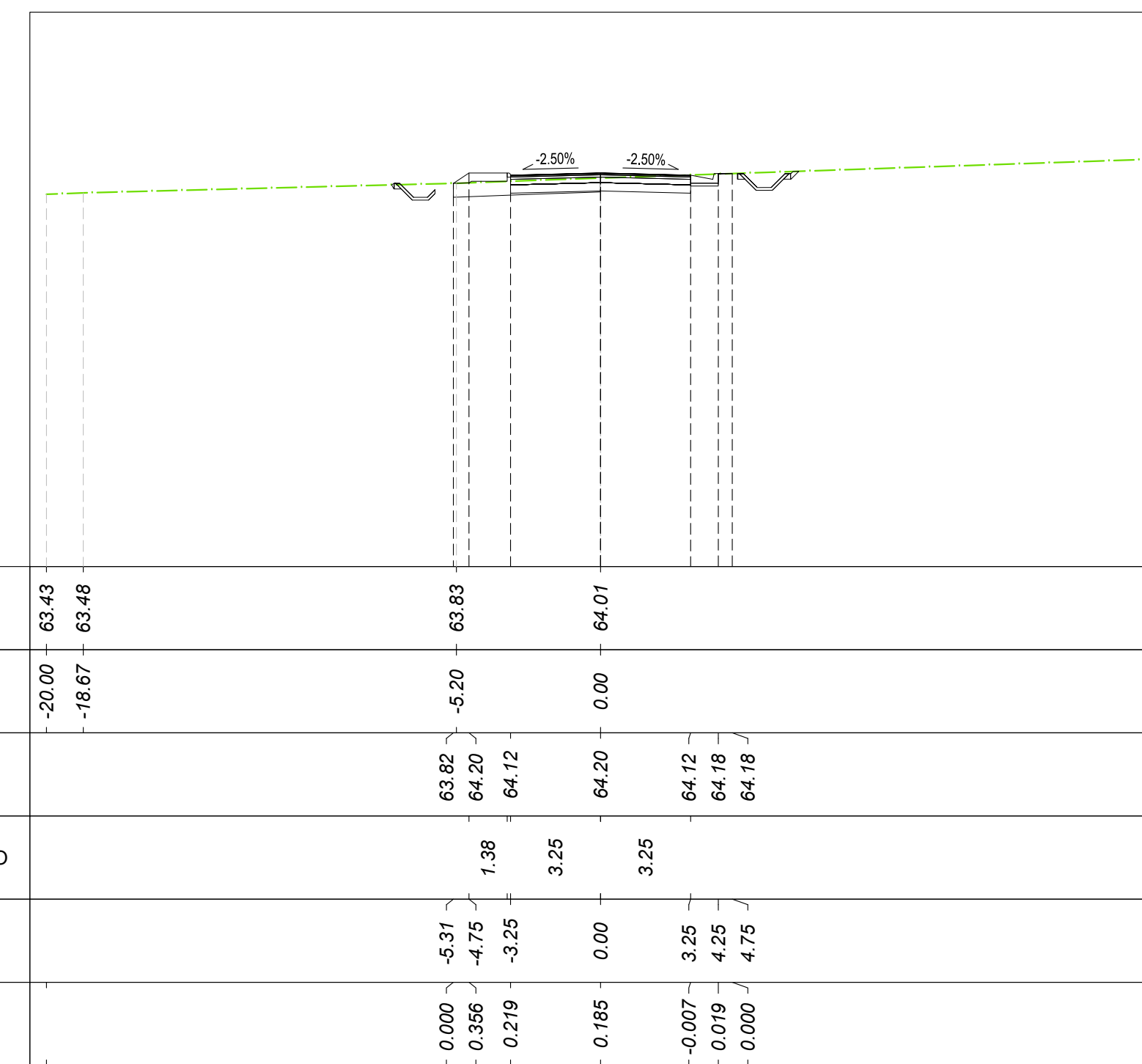
Tracciato: TR-A_NV22
Sezione 9
Progressiva: 0+160.00
Scala: 1:200
Quota di Riferimento: 50.00



MOVIMENTI TERRA Prog. 1+60.00			
Area di sterro			12.95 m ²
Area di riporto			0.00 m ²
Volume sterro			231.77 m ³
Volume riporto			0.00 m ³
Volume sterro cumulato			1248.10 m ³
Volume riporto cumulato			15.63 m ³
Volume netto			1232.48 m ³
Materiale			
	Area	Volume	Vol. Cum.
Scotico	0.000 m ²	0.00 m ³	213.66 m ³
Anticappellare	0.000 m ²	0.00 m ³	213.66 m ³
Bonifica	0.000 m ²	0.00 m ³	12.01 m ³
TERRENO VEGETALE			
	Area	Volume	Vol. Cum.
Vegetale	0.980 m ²	17.90 m ³	100.57 m ³
SOVRASTRUTTURA			
	Area	Volume	Vol. Cum.
Litria	0.240 m ²	4.74 m ³	32.48 m ³
Binder	0.320 m ²	6.32 m ³	43.30 m ³
Base	0.640 m ²	12.64 m ³	86.61 m ³
Fondazione	1.600 m ²	31.60 m ³	216.52 m ³
Supercompattato	2.400 m ²	47.40 m ³	352.86 m ³
MANUFATTI			
	Area	Volume	Vol. Cum.
Cunetta	0.474 m ²	9.35 m ³	75.62 m ³
Margine Cunetta	0.200 m ²	3.95 m ³	31.94 m ³
Corridoio	0.000 m ²	0.00 m ³	0.00 m ³
Quantità Foss di Guardia			
	Area	Volume	Vol. Cum.
Rivestimento DX	0.21	4.71	32.19
Scavo Foss DX	0.85	19.51	133.07
Rivestimento SX	0.21	4.71	32.19
Scavo Foss SX	0.77	12.78	107.13

QUOTE TERRENO	64.03	64.17	64.33	64.59	64.71	64.82	64.94
PROGRESSIVE TERRENO	-20.00	-14.86	-8.69	0.00	5.19	13.46	18.06
QUOTE PROGETTO			64.37	64.39	64.24	64.72	64.94
DISTANZE PARZIALI PROGETTO				4.75	3.25		
PROGRESSIVE PROGETTO			0.000	-7.41	-6.30	-0.487	-0.483
DIFFERENZA QUOTE			-0.000	-0.464	-0.553	-0.516	-0.483

Tracciato: TR-A_NV22
Sezione 12
Progressiva: 0+221.16
Scala: 1:200
Quota di Riferimento: 50.00



MOVIMENTI TERRA Prog. 2+21.16			
Area di sterro			3.70 m ²
Area di riporto			0.00 m ²
Volume sterro			136.62 m ³
Volume riporto			0.58 m ³
Volume sterro cumulato			1863.38 m ³
Volume riporto cumulato			16.21 m ³
Volume netto			1847.17 m ³
Materiale			
	Area	Volume	Vol. Cum.
Scotico	2.657 m ²	27.50 m ³	241.16 m ³
Anticappellare	2.657 m ²	27.50 m ³	241.16 m ³
Bonifica	0.000 m ²	0.00 m ³	12.01 m ³
TERRENO VEGETALE			
	Area	Volume	Vol. Cum.
Vegetale	0.522 m ²	12.64 m ³	149.01 m ³
SOVRASTRUTTURA			
	Area	Volume	Vol. Cum.
Litria	0.195 m ²	3.90 m ³	46.54 m ³
Binder	0.260 m ²	5.20 m ³	62.06 m ³
Base	0.520 m ²	10.40 m ³	124.12 m ³
Fondazione	1.300 m ²	26.00 m ³	30.29 m ³
Supercompattato	1.950 m ²	39.00 m ³	49.5