*Tracciato: **TR-A_NV04A-T2***
Sezione 7
Progressiva: 0+120.00
Scala: 1:200
Quota di Riferimento: 30.00



QUOTE TERRENO	37.00 36.62 34.96 33.93 33.35
PROGRESSIVE TERRENO	-20.00 -16.79 14.05 20.00
QUOTE PROGETTO	36.17 36.89 36.84 36.67 36.50 36.43 36.18 35.94 35.87 35.95 34.34
DISTANZE PARZIALI PROGETTO	1.08 1.38 1.70 2.45 1.00 3.50 3.50 1.00 1.38 2.41
PROGRESSIVE PROGETTO	-12.36 -11.28 -9.45 -7.10 -4.50 -3.50 0.00 3.50 4.50 6.00 8.41
DIFFERENZA QUOTE	0.000 0.834 0.973 1.045 1.141 1.175 1.226 1.236 1.239 1.429 0.000

MOVIMENTI TERRA Prog. 1+20.00			
Area di sterro			0.00 m²
Area di riporto			12.86 m²
Volume sterro			20.95 m³
Volume riporto			139.15 m³
Volume sterro cumulato			3779.54 m³
Volume riporto cumulato			768.34 m³
Volume netto			3011.20 m³
Materiale	Area	Volume	Vol. Cum.
Scotico	10.384 m²	201.03 m³	790.41 m³
Anticapillare	10.384 m²	201.03 m³	790.41 m³
Bonifica	3.666 m²	67.98 m³	209.24 m³
TERRENO VEGETALE			
Materiale	Area	Volume	Vol. Cum.
Vegetale	0.000 m²	0.00 m³	111.35 m³
SOVRASTRUTTURA			
Materiale	Area	Volume	
Usura	0.360 m²	7.20 m³	
Binder	0.450 m²	9.00 m³	
Base	1.080 m²	21.60 m³	
Fondazione	1.350 m²	27.00 m³	
Supercompattato	2.700 m²	54.00 m³	
Cicl. Usura	0.073 m²	1.50 m³	
Cicl. Binder	0.171 m²	3.51 m³	
Cicl. Sottofondo	0.490 m²	10.03 m³	
Ped. Usura	0.102 m²	2.11 m³	
Ped. Magrone	0.170 m²	3.52 m³	
Ped. Allettamento	0.170 m²	3.52 m³	
MANUFATTI			
Materiale	Area	Volume	
Cunetta	0.000 m²	0.00 m³	
Magrone Cunetta	0.000 m²	0.00 m³	
Cordolo	0.038 m²	0.75 m³	
Cordolo 15x25	0.075 m²	1.54 m³	
Cordolo 20x25	0.048 m²	0.98 m³	
Cordolo Parapetto	0.105 m²	2.18 m³	
Quantità Fossi di Guardia			
Materiale	Area	Volume	Vol. Cum.
Rivestimento Fossi	0.21	4.03	24.51
Scavo Fossi DX	0.00	0.00	91.07
Rivestimento Fossi	0.21	4.03	24.51
Scavo Fossi SX	0.94	20.40	128.61

*Tracciato: **TR-A_NV04A-T2***
Sezione 8
Progressiva: 0+140.00
Scala: 1:200
Quota di Riferimento: 30.00

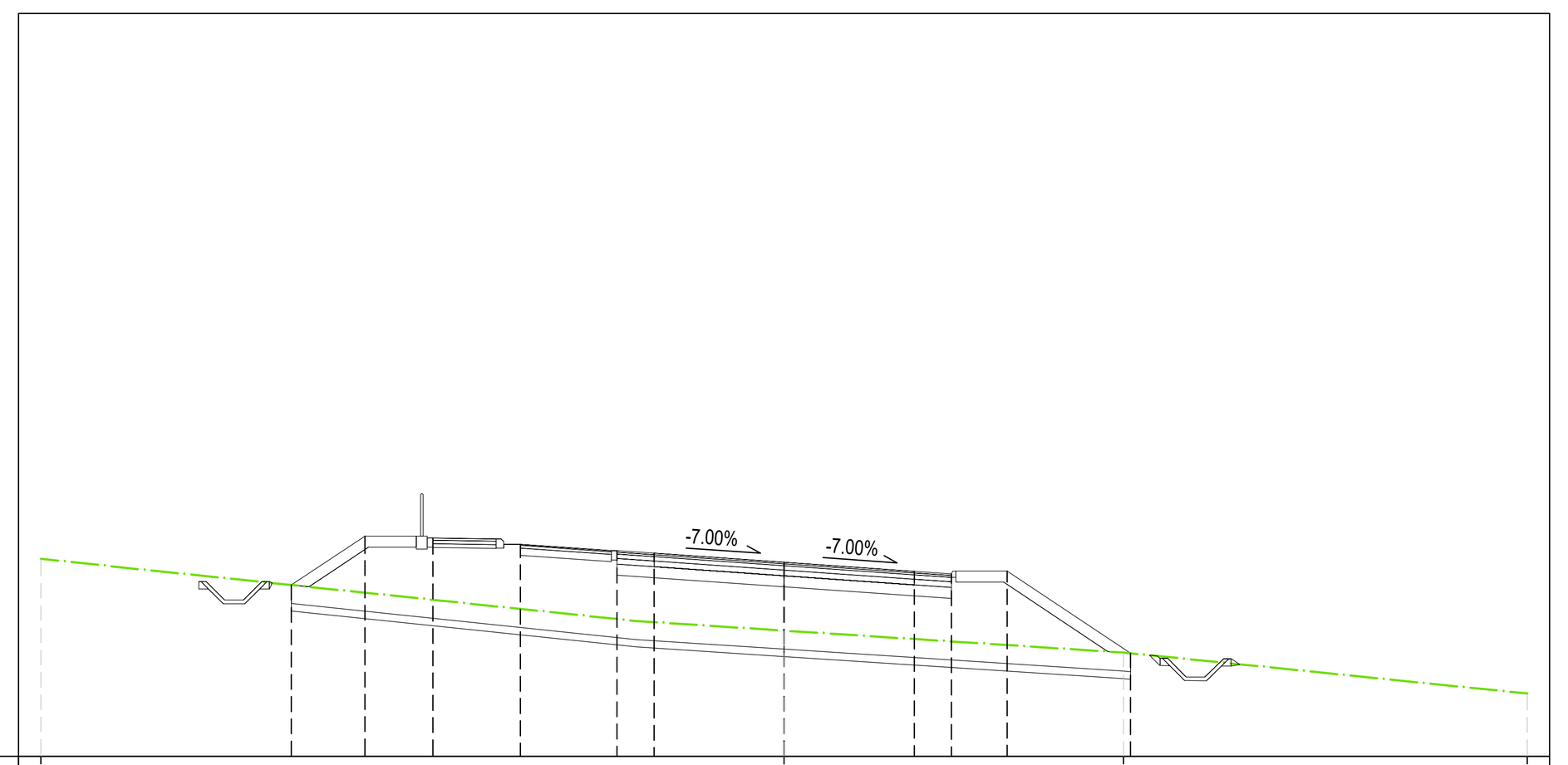

QUOTE TERRENO	35.31 33.38 32.79 31.69
PROGRESSIVE TERRENO	-20.00 0.00 9.13 20.00
QUOTE PROGETTO	34.61 35.93 35.88 35.71 35.54 35.47 35.22 34.98 34.91 34.99 32.77
DISTANZE PARZIALI PROGETTO	1.98 1.38 1.70 2.45 1.00 3.50 3.50 1.00 1.38 3.32
PROGRESSIVE PROGETTO	-13.26 -11.28 -9.45 -7.10 -4.50 -3.50 0.00 3.50 4.50 6.00 9.32
DIFFERENZA QUOTE	0.000 1.525 1.666 1.740 1.840 1.855 1.837 1.819 1.814 1.991 0.000

MOVIMENTI TERRA Prog. 1+40.00			
Area di sterro			0.00 m²
Area di riporto			25.98 m²
Volume sterro			0.01 m³
Volume riporto			391.89 m³
Volume sterro cumulato			3779.56 m³
Volume riporto cumulato			1160.23 m³
Volume netto			2619.32 m³
Materiale	Area	Volume	Vol. Cum.
Scotico	12.664 m²	232.58 m³	1022.99 m³
Anticapillare	12.664 m²	232.58 m³	1022.99 m³
Bonifica	3.381 m²	70.17 m³	279.41 m³
TERRENO VEGETALE			
Materiale	Area	Volume	Vol. Cum.
Vegetale	0.000 m²	0.00 m³	111.35 m³
SOVRASTRUTTURA			
Materiale	Area	Volume	
Usura	0.360 m²	7.20 m³	
Binder	0.450 m²	9.00 m³	
Base	1.080 m²	21.60 m³	
Fondazione	1.350 m²	27.00 m³	
Supercompattato	2.700 m²	54.00 m³	
Cicl. Usura	0.073 m²	1.50 m³	
Cicl. Binder	0.171 m²	3.51 m³	
Cicl. Sottofondo	0.490 m²	10.03 m³	
Ped. Usura	0.102 m²	2.11 m³	
Ped. Magrone	0.170 m²	3.52 m³	
Ped. Allettamento	0.170 m²	3.52 m³	
MANUFATTI			
Materiale	Area	Volume	
Cunetta	0.000 m²	0.00 m³	
Magrone Cunetta	0.000 m²	0.00 m³	
Cordolo	0.038 m²	0.75 m³	
Cordolo 15x25	0.075 m²	1.54 m³	
Cordolo 20x25	0.048 m²	0.98 m³	
Cordolo Parapetto	0.105 m²	2.18 m³	
Quantità Fossi di Guardia			
Materiale	Area	Volume	Vol. Cum.
Rivestimento Fossi	0.21	4.03	28.54
Scavo Fossi DX	0.00	0.00	91.07
Rivestimento Fossi	0.21	4.03	28.54
Scavo Fossi SX	0.98	20.33	148.94

*Tracciato: **TR-A_NV04A-T2***
Sezione 9
Progressiva: 0+160.00
Scala: 1:200
Quota di Riferimento: 27.00

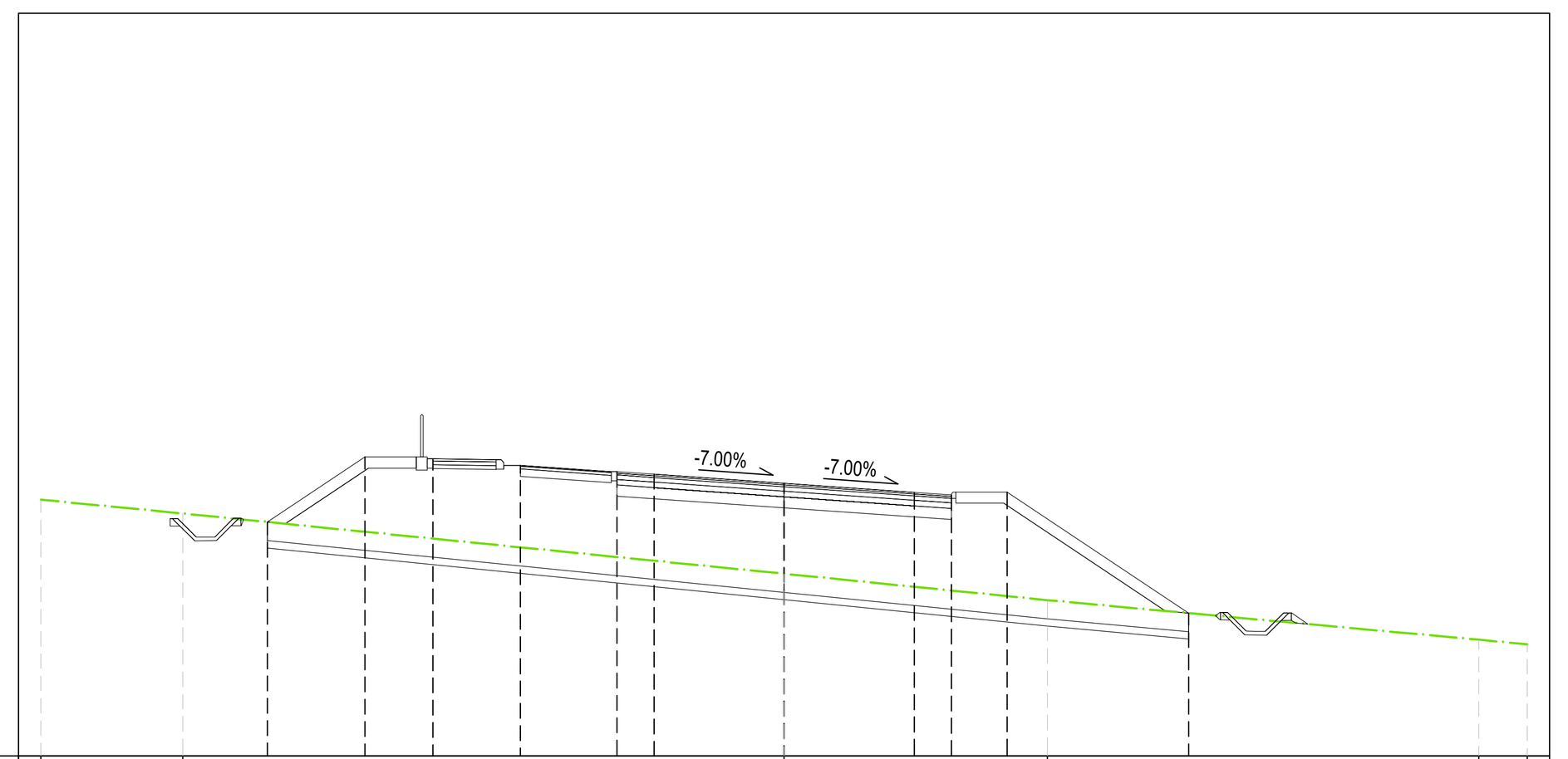

QUOTE TERRENO	33.90 33.53 31.91 31.20 30.13 30.01
PROGRESSIVE TERRENO	-20.00 -16.19 7.08 18.69 20.00
QUOTE PROGETTO	33.30 35.05 35.00 34.83 34.66 34.59 34.34 34.10 34.03 34.11 30.85
DISTANZE PARZIALI PROGETTO	2.62 1.38 1.70 2.45 1.00 3.50 3.50 1.00 1.38 4.89
PROGRESSIVE PROGETTO	-13.90 -11.28 -9.45 -7.10 -4.50 -3.50 0.00 3.50 4.50 6.00 10.89
DIFFERENZA QUOTE	0.000 2.012 2.145 2.210 2.299 2.329 2.435 2.541 2.571 2.801 0.000

MOVIMENTI TERRA Prog. 1+60.00			
Area di sterro			0.00 m²
Area di riporto			39.66 m²
Volume sterro			0.01 m³
Volume riporto			661.37 m³
Volume sterro cumulato			3779.57 m³
Volume riporto cumulato			1821.60 m³
Volume netto			1957.97 m³
Materiale	Area	Volume	Vol. Cum.
Scotico	12.404 m²	253.06 m³	1276.05 m³
Anticapillare	12.404 m²	253.06 m³	1276.05 m³
Bonifica	4.769 m²	80.81 m³	360.23 m³
TERRENO VEGETALE			
Materiale	Area	Volume	Vol. Cum.
Vegetale	0.000 m²	0.00 m³	111.35 m³
SOVRASTRUTTURA			
Materiale	Area	Volume	
Usura	0.360 m²	7.20 m³	
Binder	0.450 m²	9.00 m³	
Base	1.080 m²	21.60 m³	
Fondazione	1.350 m²	27.00 m³	
Supercompattato	2.700 m²	54.00 m³	
Cicl. Usura	0.073 m²	1.50 m³	
Cicl. Binder	0.172 m²	3.51 m³	
Cicl. Sottofondo	0.490 m²	10.03 m³	
Ped. Usura	0.102 m²	2.11 m³	
Ped. Magrone	0.170 m²	3.52 m³	
Ped. Allettamento	0.170 m²	3.52 m³	
MANUFATTI			
Materiale	Area	Volume	
Cunetta	0.000 m²	0.00 m³	
Magrone Cunetta	0.000 m²	0.00 m³	
Cordolo	0.038 m²	0.75 m³	
Cordolo 15x25	0.075 m²	1.54 m³	
Cordolo 20x25	0.048 m²	0.98 m³	
Cordolo Parapetto	0.105 m²	2.18 m³	
Quantità Fossi di Guardia			
Materiale	Area	Volume	Vol. Cum.
Rivestimento Fossi	0.21	4.01	32.55
Scavo Fossi DX	0.00	0.00	91.07
Rivestimento Fossi	0.21	4.01	32.55
Scavo Fossi SX	0.99	20.90	169.84

*Tracciato: **TR-A_NV04A-T2***
Sezione 10
Progressiva: 0+180.00
Scala: 1:200
Quota di Riferimento: 20.00

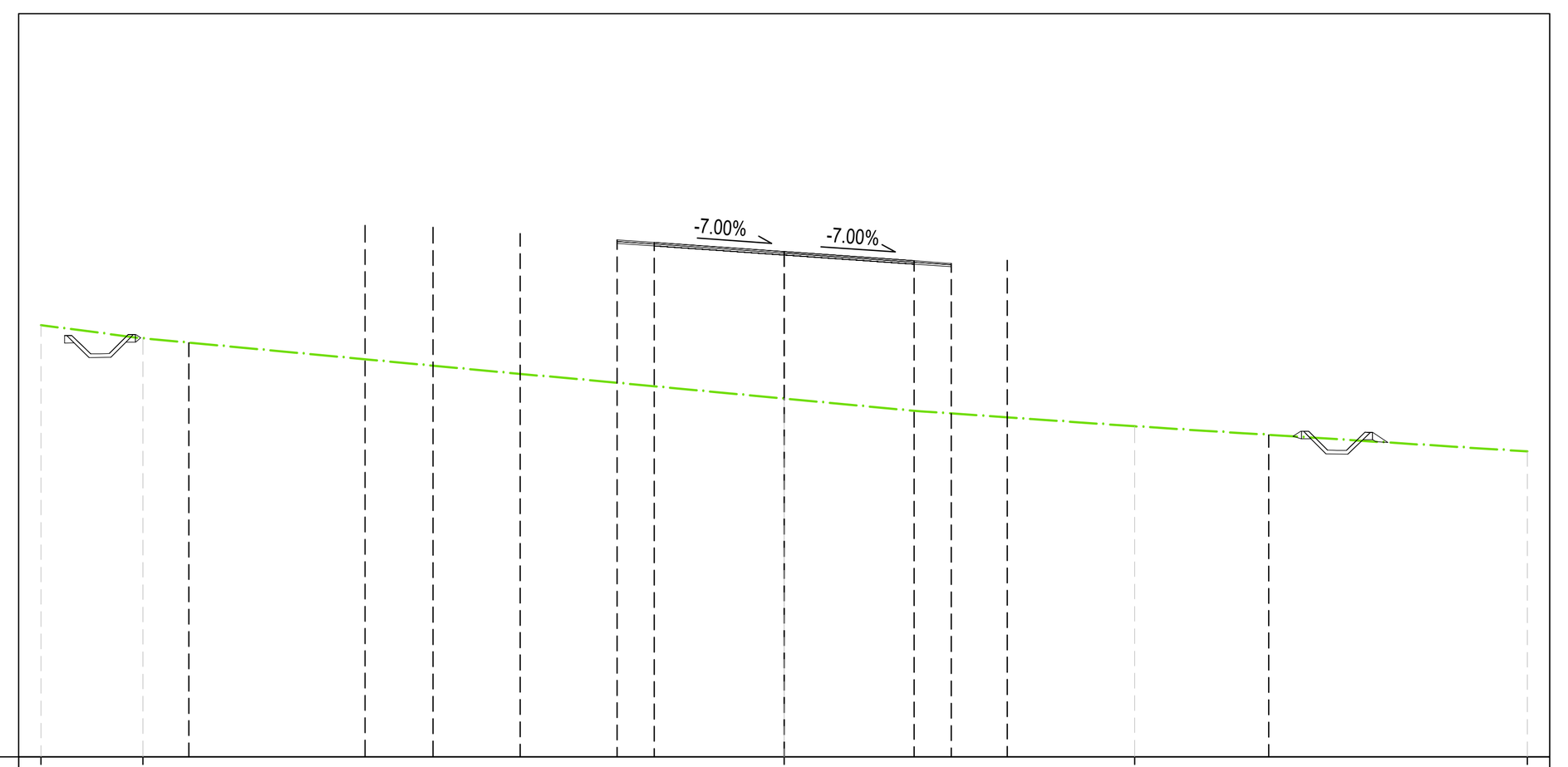

QUOTE TERRENO	31.61 31.26 29.64 28.89 28.22
PROGRESSIVE TERRENO	-20.00 -17.25 0.00 9.44 20.00
QUOTE PROGETTO	31.14 34.30 34.25 34.08 33.91 33.84 33.59 33.35 33.28 33.36 28.66
DISTANZE PARZIALI PROGETTO	4.74 1.38 1.70 2.45 1.00 3.50 3.50 1.00 1.38 7.04
PROGRESSIVE PROGETTO	-16.02 -11.28 -9.45 -7.10 -4.50 -3.50 0.00 3.50 4.50 6.00 13.04
DIFFERENZA QUOTE	0.000 3.602 3.724 3.773 3.845 3.869 3.952 4.036 4.040 4.224 0.000

MOVIMENTI TERRA Prog. 1+80.00			
Area di sterro			0.00 m²
Area di riporto			78.50 m²
Volume sterro			0.00 m³
Volume riporto			1189.75 m³
Volume sterro cumulato			3779.57 m³
Volume riporto cumulato			3011.35 m³
Volume netto			768.22 m³
Materiale	Area	Volume	Vol. Cum.
Scotico	15.091 m²	277.25 m³	1553.31 m³
Anticapillare	15.091 m²	277.25 m³	1553.31 m³
Bonifica	4.741 m²	94.48 m³	454.70 m³
TERRENO VEGETALE			
Materiale	Area	Volume	Vol. Cum.
Vegetale	0.000 m²	0.00 m³	111.35 m³
SOVRASTRUTTURA			
Materiale	Area	Volume	
Usura	0.500 m²	8.59 m³	
Binder	0.625 m²	10.74 m³	
Base	0.000 m²	10.80 m³	
Fondazione	0.000 m²	13.50 m³	
Supercompattato	0.000 m²	27.00 m³	
Cicl. Usura	0.000 m²	0.75 m³	
Cicl. Binder	0.000 m²	1.76 m³	
Cicl. Sottofondo	0.000 m²	5.02 m³	
Ped. Usura	0.000 m²	1.06 m³	
Ped. Magrone	0.000 m²	1.76 m³	
Ped. Allettamento	0.000 m²	1.76 m³	
MANUFATTI			
Materiale	Area	Volume	
Cunetta	0.000 m²	0.00 m³	
Magrone Cunetta	0.000 m²	0.00 m³	
Cordolo	0.000 m²	0.38 m³	
Cordolo 15x25	0.000 m²	0.77 m³	
Cordolo 20x25	0.000 m²	0.49 m³	
Cordolo Parapetto	0.000 m²	1.09 m³	
Quantità Fossi di Guardia			
Materiale	Area	Volume	Vol. Cum.
Rivestimento Fossi	0.21	3.98	36.54
Scavo Fossi DX	0.00	0.00	91.07
Rivestimento Fossi	0.21	3.98	36.54
Scavo Fossi SX	0.99	21.20	191.04

*Tracciato: **TR-A_NV04A-T2***
Sezione 11
Progressiva: 0+200.00
Scala: 1:200
Quota di Riferimento: 20.00

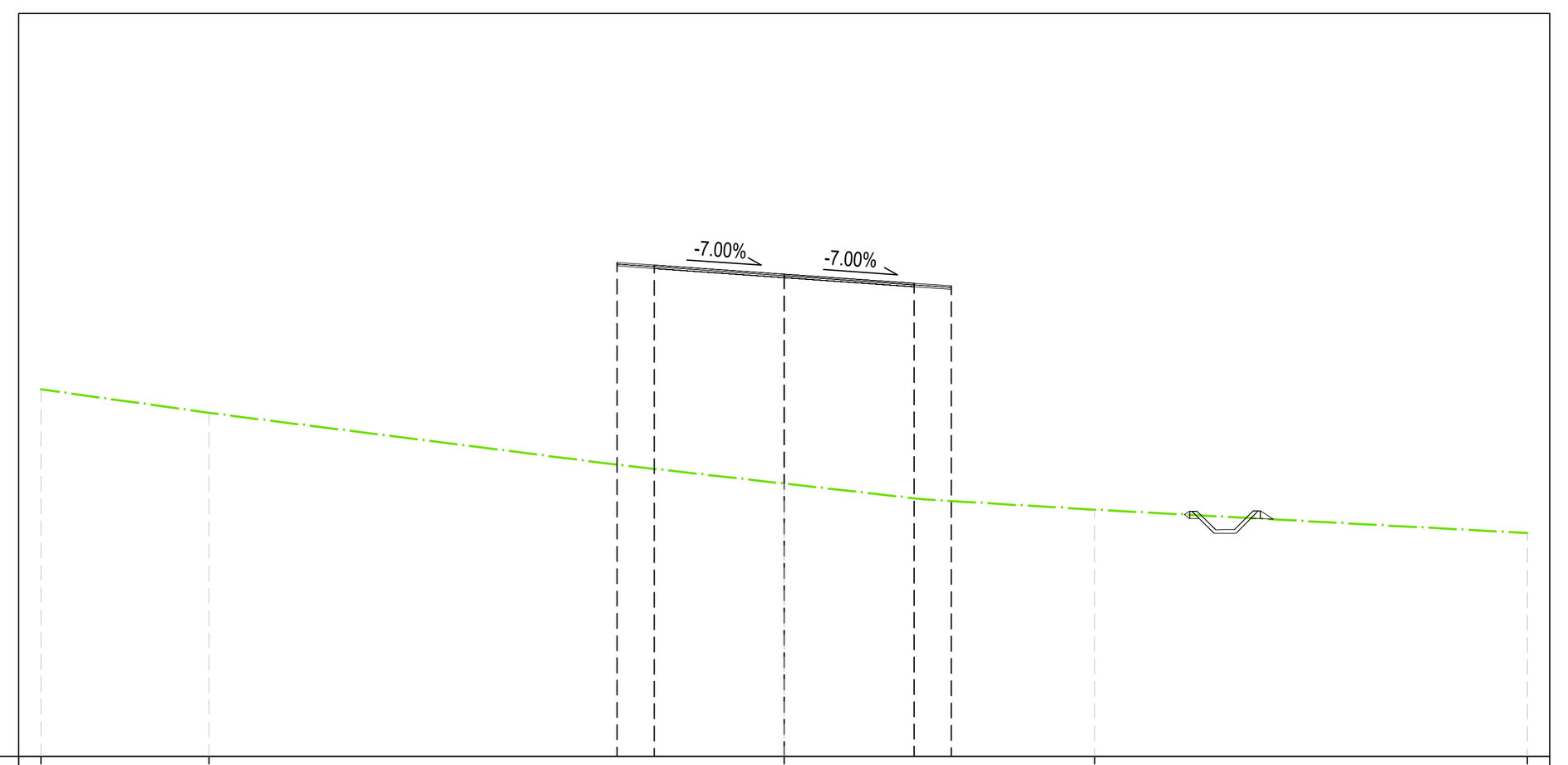

QUOTE TERRENO	29.88 29.25 27.34 26.64 26.01
PROGRESSIVE TERRENO	-20.00 -15.48 0.00 8.36 20.00
QUOTE PROGETTO	33.29 33.22 32.98 32.73 32.66
DISTANZE PARZIALI PROGETTO	1.00 3.50 3.50 1.00
PROGRESSIVE PROGETTO	-4.50 -3.50 0.00 3.50 4.50
DIFFERENZA QUOTE	5.441 5.484 5.636 5.788 5.792

MOVIMENTI TERRA Prog. 2+00.00			
Area di sterro			0.00 m²
Area di riporto			0.00 m²
Volume sterro			0.00 m³
Volume riporto			790.59 m³
Volume sterro cumulato			3779.57 m³
Volume riporto cumulato			3801.94 m³
Volume netto			-22.37 m³
Materiale	Area	Volume	Vol. Cum.
Scotico	0.000 m²	152.10 m³	1705.41 m³
Anticapillare	0.000 m²	152.10 m³	1705.41 m³
Bonifica	2.771 m²	73.54 m³	528.24 m³
TERRENO VEGETALE			
Materiale	Area	Volume	Vol. Cum.
Vegetale	0.000 m²	0.00 m³	111.35 m³
SOVRASTRUTTURA			
Materiale	Area	Volume	
Usura	0.500 m²	9.98 m³	
Binder	0.625 m²	12.48 m³	
Base	0.000 m²	0.00 m³	
Fondazione	0.000 m²	0.00 m³	
Supercompattato	0.000 m²	0.00 m³	
Cicl. Usura	0.000 m²	0.00 m³	
Cicl. Binder	0.000 m²	0.00 m³	
Cicl. Sottofondo	0.000 m²	0.00 m³	
Ped. Usura	0.000 m²	0.00 m³	
Ped. Magrone	0.000 m²	0.00 m³	
Ped. Allettamento	0.000 m²	0.00 m³	
MANUFATTI			
Materiale	Area	Volume	
Cunetta	0.000 m²	0.00 m³	
Magrone Cunetta	0.000 m²	0.00 m³	
Cordolo	0.000 m²	0.00 m³	
Cordolo 15x25	0.000 m²	0.00 m³	
Cordolo 20x25	0.000 m²	0.00 m³	
Cordolo Parapetto	0.000 m²	0.00 m³	
Quantità Fossi di Guardia			
Materiale	Area	Volume	Vol. Cum.
Rivestimento Fossi	0.21	3.99	40.52
Scavo Fossi DX	0.00	0.00	91.07
Rivestimento Fossi	0.21	3.99	40.52
Scavo Fossi SX	0.00	10.67	201.71

*Tracciato: **TR-A_NV04A-T2***
Sezione 12
Progressiva: 0+220.00
Scala: 1:200
Quota di Riferimento: 20.00

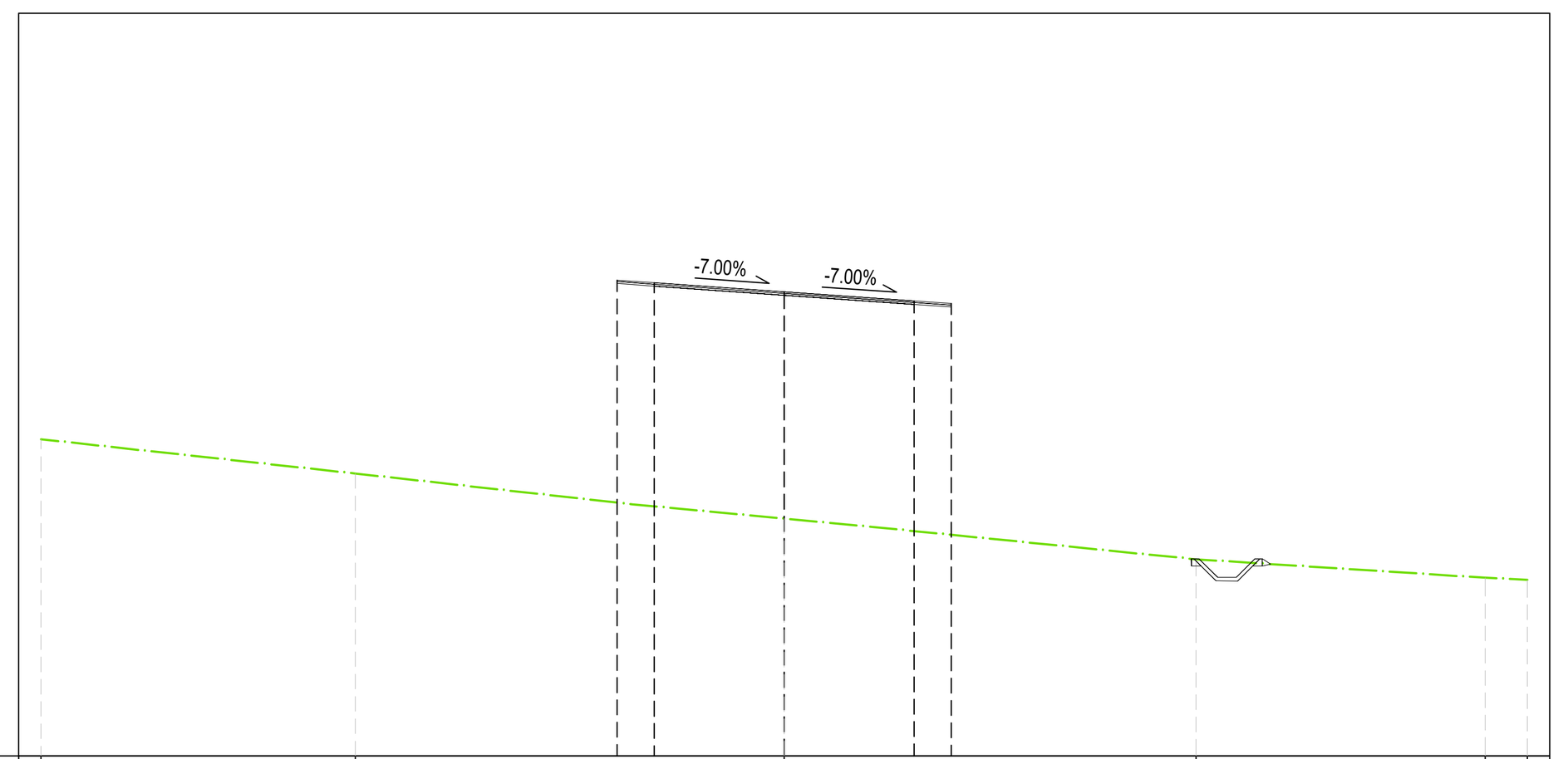

QUOTE TERRENO	28.53 27.60 26.39 25.29 24.80 24.74
PROGRESSIVE TERRENO	-20.00 -11.54 0.00 11.08 18.87 20.00
QUOTE PROGETTO	32.81 32.74 32.50 32.25 32.18
DISTANZE PARZIALI PROGETTO	1.00 3.50 3.50 1.00
PROGRESSIVE PROGETTO	-4.50 -3.50 0.00 3.50 4.50
DIFFERENZA QUOTE	5.991 6.022 6.106 6.197 6.228

MOVIMENTI TERRA Prog. 2+20.00			
Area di sterro			0.00 m²
Area di riporto			0.00 m²
Volume sterro			0.00 m³
Volume riporto			0.00 m³
Volume sterro cumulato			3779.57 m³
Volume riporto cumulato			3801.94 m³
Volume netto			-22.37 m³
Materiale	Area	Volume	Vol. Cum.
Scotico	0.000 m²	0.00 m³	1705.41 m³
Anticapillare	0.000 m²	0.00 m³	1705.41 m³
Bonifica	4.594 m²	69.56 m³	597.80 m³
TERRENO VEGETALE			
Materiale	Area	Volume	Vol. Cum.
Vegetale	0.000 m²	0.00 m³	111.35 m³
SOVRASTRUTTURA			
Materiale	Area	Volume	
Usura	0.500 m²	9.98 m³	
Binder	0.625 m²	12.48 m³	
Base	0.000 m²	0.00 m³	
Fondazione	0.000 m²	0.00 m³	
Supercompattato	0.000 m²	0.00 m³	
Cicl. Usura	0.000 m²	0.00 m³	
Cicl. Binder	0.000 m²	0.00 m³	
Cicl. Sottofondo	0.000 m²	0.00 m³	
Ped. Usura	0.000 m²	0.00 m³	
Ped. Magrone	0.000 m²	0.00 m³	
Ped. Allettamento	0.000 m²	0.00 m³	
MANUFATTI			
Materiale	Area	Volume	
Cunetta	0.000 m²	0.00 m³	
Magrone Cunetta	0.000 m²	0.00 m³	
Cordolo	0.000 m²	0.00 m³	
Cordolo 15x25	0.000 m²	0.00 m³	
Cordolo 20x25	0.000 m²	0.00 m³	
Cordolo Parapetto	0.000 m²	0.00 m³	
Quantità Fossi di Guardia			
Materiale	Area	Volume	Vol. Cum.
Rivestimento Fossi	0.21	4.00	44.52
Scavo Fossi DX	0.00	0.00	91.07
Rivestimento Fossi	0.21	4.00	44.52
Scavo Fossi SX	0.00	0.00	201.71

Firmato digitalmente da:

Facchini Massimo

Firmato il 13/03/2024 10:08

Seriale Certificato: 2702585

Valido dal 01/09/2023 al 01/09/2026

InfoCamere Qualified Electronic Signature CA

COMMITTENTE: RFI RETE FERROVIARIA ITALIANA – GRUPPO FERROVIE DELLO STATO ITALIANE
DIREZIONE INVESTIMENTI
DIREZIONE PROGRAMMI INVESTIMENTI
DIRETTRICE SUD - PROGETTO ADRIATICA

DIREZIONE LAVORI: ITALFERR – GRUPPO FERROVIE DELLO STATO ITALIANE

APPALTATORE: D'AGOSTINO COSTRUZIONI GENERALI (MANDATARIA); ReseArch Consorzio Stabile, ATLANTE (MANDANTI)

PROGETTAZIONE: MANDATARIA HUB – MANDANTI HYpro

PROGETTO ESECUTIVO

LINEA PESCARA - BARI
RADDOPPIO DELLA TRATTA FERROVIARIA TERMOLI - LESINA
LOTTO 2 e 3: RADDOPPIO TERMOLI - RIPALTA

NV04 - Viabilità di accesso alla Fermata di Campomarino

SEZIONI TRASVERSALI
Tratto 2 - Tav. 2 di 5

APPALTATORE	PROGETTAZIONE	SCALA:
A.A.D'AGOSTINO COSTRUZIONI GENERALI S.r.l. Il Direttore Tecnico (Ing. Gianguido Babini)	DIRETTORE DELLA PROGETTAZIONE Ing. M. Facchini	1:200

COMMESSA	LOTTO	FASE	ENTE	TIPO DOC.	OPERA/DISCIPLINA	PROGR.	REV.
LI0B	02	E	ZZ	W9	NV0400	006	C

Revis.	Descrizione	Redatto	Data	Verificato	Data	Approvato	Data	Autorizzato Data
A	Emissione esecutiva	A. Ostashov	12/12/2022	C. Facchini	14/12/2022	R. Fabrizio	16/12/2022	M. Facchini 03/10/2023
B	Revisione per RdV LI0B-RV-0000000245	A. Ostashov	01/06/2023	C. Facchini	05/06/2023	R. Fabrizio	07/06/2023	
C	Revisione per RIV U-01	A. Ostashov	27/09/2023	C. Facchini	29/09/2023	R. Fabrizio	02/10/2023	

File: LI0B02EZZW9NV0400006C | n. Elab.: