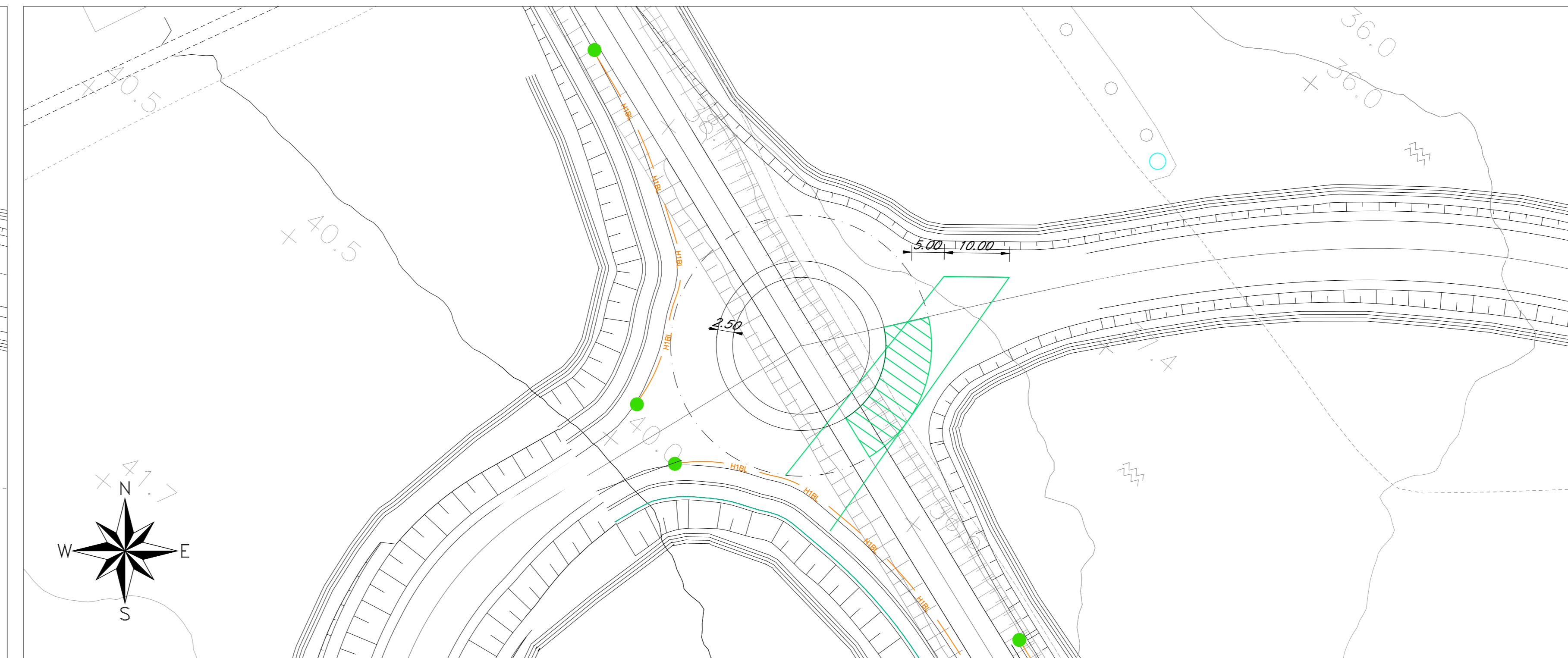
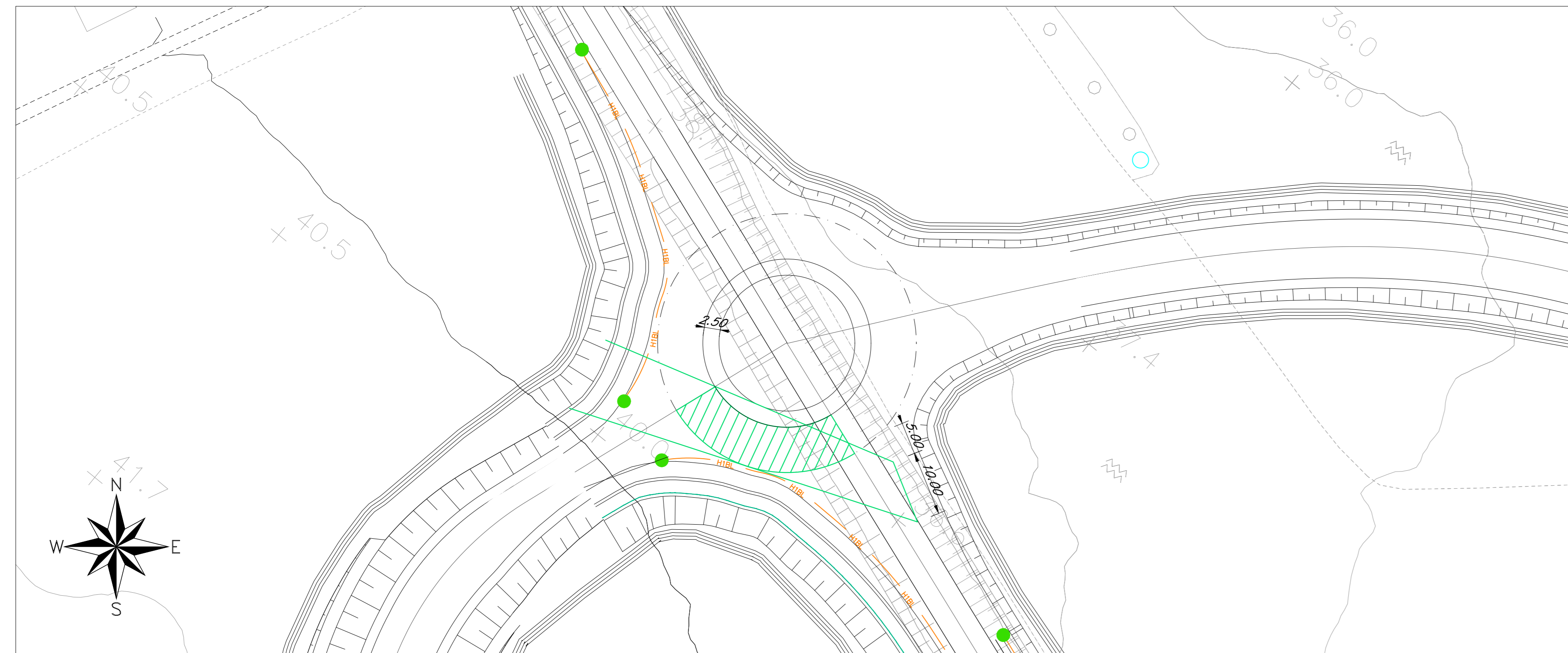


Planimetria con localizzazione intersezione a rotatoria

Scala 1:1000

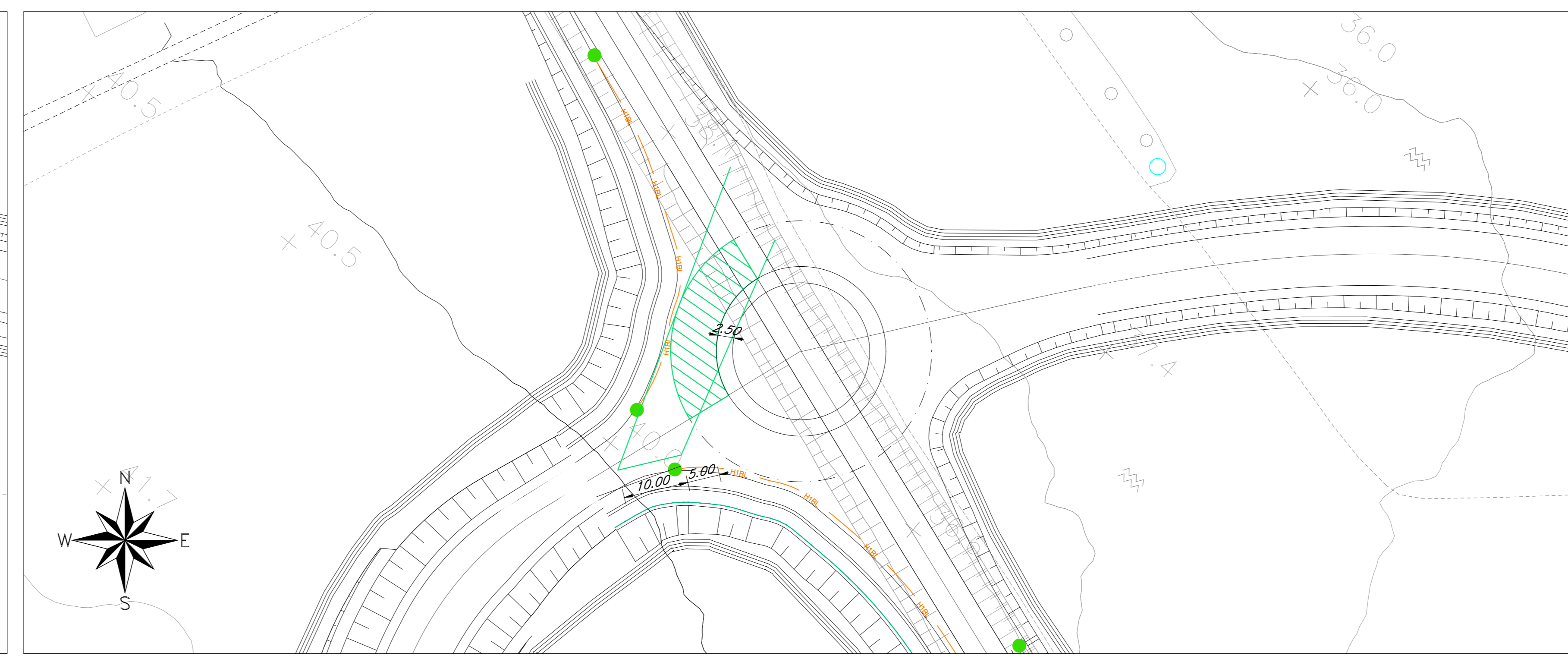
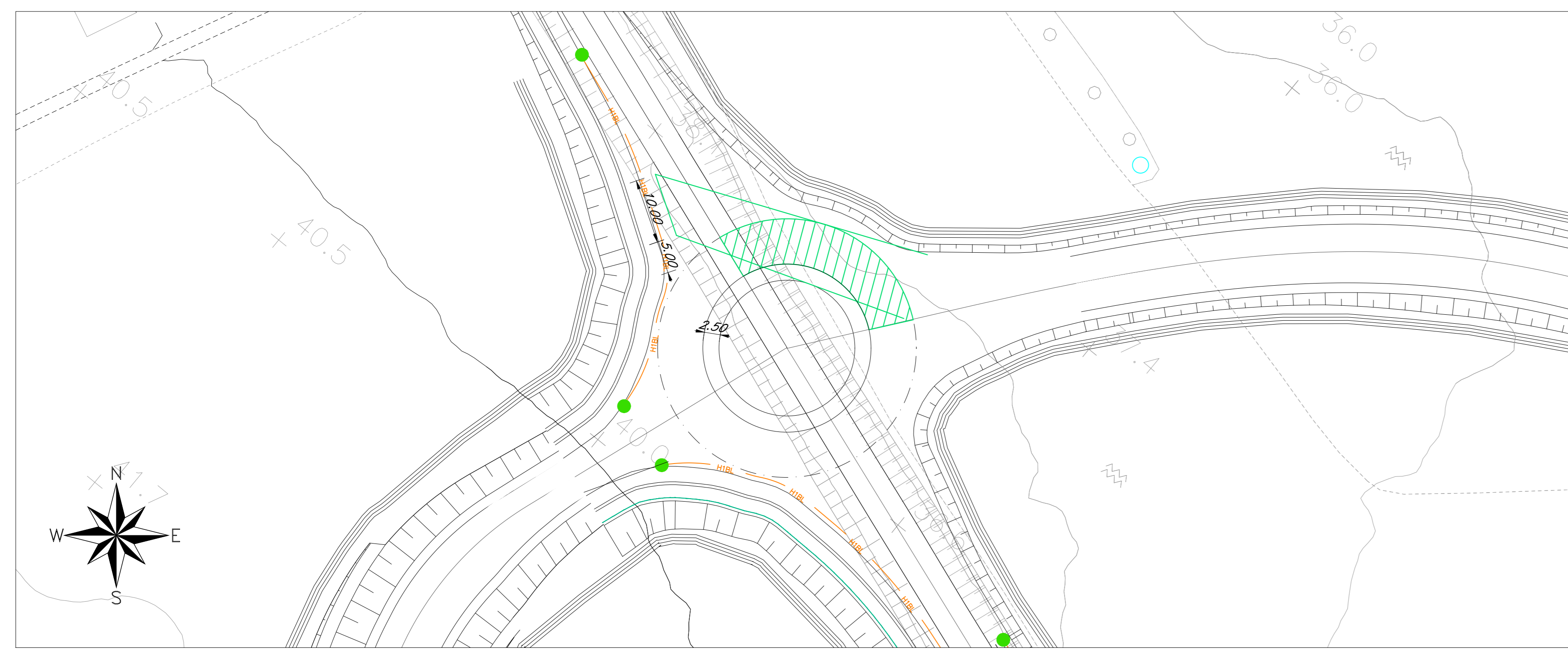


Ramo 1 - Campo di visibilità (NV04A - Tratto 2)

Scala 1:500

Ramo 2 - Campo di visibilità (NV03)

Scala 1:500



Ramo 3 - Campo di visibilità (ex SS16 - ter)

Scala 1:500

Ramo 4 - Campo di visibilità (NV05)

Scala 1:500

COMMITTENTE: **RFI** RETE FERROVIARIA ITALIANA
GRUPPO FERROVIE DELLO STATO ITALIANE
DIREZIONE INVESTIMENTI
DIREZIONE PROGRAMMI INVESTIMENTI
DIRETTRICE SUD - PROGETTO ADRIATICA

DIREZIONE LAVORI: **ITALFERR** GRUPPO FERROVIE DELLO STATO ITALIANE

APPALTATORE: **ADAGOSTINO** INGEGNERIA, **IBENIC**, **ATLANTE**

PROGETTAZIONE: MANDATARIA **HUB** MANDANTI **IV pro**

PROGETTO ESECUTIVO
LINEA PESCARA - BARI
RADDOPPIO DELLA TRATTA FERROVIARIA TERMOLI - LESINA
LOTTO 2 e 3: RADDOPPIO TERMOLI - RIPALTA

NV04 - Viabilità di accesso alla Fermata di Campomarino
PLANIMETRIA CON VERIFICHE DI VISIBILITA'
Rotatoria Ovest (NV04B)

APPALTATORE: **ADAGOSTINO** INGEGNERIA, **IBENIC**, **ATLANTE**
PROGETTAZIONE: **ADAGOSTINO** INGEGNERIA, **IBENIC**, **ATLANTE**

SCALA: **Varie**

COMMESSA	LOTTO	FASE	ENTE	TIPO DOC.	OPERAZIONE	DISCIPLINA	PROGR.	REV.
L10B	02	E	ZZ	PZ	NV0400	001	B	

Revis.	Descrizione	Redatto	Data	Verificato	Data	Approvato	Data	Autorizzato	Data
A	Elaborazione	A. Cristofari	12/12/2022	C. Fecchi	14/12/2022	A. Fecchi	19/12/2022	M. Fecchi	09/01/2023
B	Revisione per Rev. L10B-01-0000015	A. Cristofari	01/06/2023	C. Fecchi	05/06/2023	A. Fecchi	07/06/2023	M. Fecchi	07/06/2023

File: L10B02EZZPZNV0400001B n. Elab.: