Tracciato: ***TR-A_NV04C***
Sezione 1
Progressiva: 0+000.00
Scala: 1:200
Quota di Riferimento: 30.00

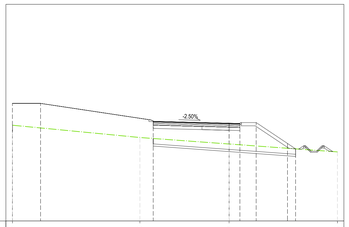

QUOTE TERRENO	38.84		37.70	37.11		36.38
PROGRESSIVE TERRENO	-20.00		-8.23	0.00		10.00
QUOTE PROGETTO	40.85	40.85	39.20	39.03 / 39.00	39.09	37.16 / 36.66
DISTANZE PARZIALI PROGETTO	2.60	10.00	7.00	1.14	2.89	
PROGRESSIVE PROGETTO	-20.00	-17.40	-7.00	0.00 / 1.00	2.50	5.39 / 6.14
DIFFERENZA QUOTE	2.01			1.925		0.000

MOVIMENTI TERRA Prog. 0+00.00			
Area di sterro			*0.00 m²*
Area di riporto			*40.54 m²*
Volume sterro			*0.00 m³*
Volume riporto			*0.00 m³*
Volume sterro cumulato			*0.00 m³*
Volume riporto cumulato			*0.00 m³*
Volume netto			*0.00 m³*
Materiale	*Area*	*Volume*	*Vol. Cum.*
Scotico	*7.815 m²*	*0.00 m³*	*0.00 m³*
Anticapillare	*7.815 m²*	*0.00 m³*	*0.00 m³*
Bonifica	*5.890 m²*	*0.00 m³*	*0.00 m³*
TERRENO VEGETALE			
Materiale	*Area*	*Volume*	*Vol. Cum.*
Vegetale	*1.620 m²*	*0.00 m³*	*0.00 m³*
SOVRASTRUTTURA			
Materiale	*Area*	*Volume*	*Vol. Cum.*
Usura	*0.330 m²*	*0.00 m³*	*0.00 m³*
Binder	*0.400 m²*	*0.00 m³*	*0.00 m³*
Base	*0.960 m²*	*0.00 m³*	*0.00 m³*
Fondazione	*1.200 m²*	*0.00 m³*	*0.00 m³*
Supercompattato	*2.400 m²*	*0.00 m³*	*0.00 m³*
Cicl. Usura	*0.000 m²*	*0.00 m³*	*0.00 m³*
Cicl. Binder	*0.000 m²*	*0.00 m³*	*0.00 m³*
Cicl. Sottofondo	*0.000 m²*	*0.00 m³*	*0.00 m³*
Ped. Usura	*0.000 m²*	*0.00 m³*	*0.00 m³*
Ped. Magrone	*0.000 m²*	*0.00 m³*	*0.00 m³*
Ped. Allettamento	*0.000 m²*	*0.00 m³*	*0.00 m³*
MANUFATTI			
Materiale	*Area*	*Volume*	*Vol. Cum.*
Cordolo Bitum.	*0.019 m²*	*0.00 m³*	*0.00 m³*
Cordolo Rotatoria	*0.054 m²*	*0.00 m³*	*0.00 m³*
Quantità Fossi di Guardia			
Materiale	*Area*	*Volume*	*Vol. Cum.*
Rivestimento DX	*0.21*	*0.00*	*0.00*
Scavo Fossi DX	*0.16*	*0.00*	*0.00*
Rivestimento SX	*0.21*	*0.00*	*0.00*
Scavo Fossi SX	*0.00*	*0.00*	*0.00*

Tracciato: ***TR-A_NV04C***
Sezione 4
Progressiva: 0+060.00
Scala: 1:200
Quota di Riferimento: 30.00

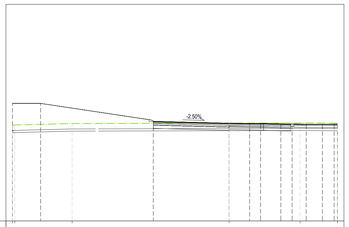

QUOTE TERRENO	38.84 / 38.84		38.99		39.03		39.05		39.03
PROGRESSIVE TERRENO	-20.00 / -19.98		-14.49				6.55		10.00
QUOTE PROGETTO	40.85	40.85	39.20	39.03	39.02 / 39.00	38.97	38.96 / 38.94	38.93	38.94 / 38.95
DISTANZE PARZIALI PROGETTO	2.60	10.00	7.00	1.89	1.33				
PROGRESSIVE PROGETTO	-20.00	-17.40	-7.00	0.00	1.89 / 2.91	4.77	5.81 / 7.12	8.61	9.69 / 10.00
DIFFERENZA QUOTE	2.01			-0.004					-0.08

MOVIMENTI TERRA Prog. 0+60.00			
Area di sterro			*9.37 m²*
Area di riporto			*16.32 m²*
Volume sterro			*222.88 m³*
Volume riporto			*73.12 m³*
Volume sterro cumulato			*440.85 m³*
Volume riporto cumulato			*433.88 m³*
Volume netto			*6.97 m³*
Materiale	*Area*	*Volume*	*Vol. Cum.*
Scotico	*14.841 m²*	*172.00 m³*	*486.96 m³*
Anticapillare	*14.841 m²*	*172.00 m³*	*486.96 m³*
Bonifica	*4.793 m²*	*42.34 m³*	*128.15 m³*
TERRENO VEGETALE			
Materiale	*Area*	*Volume*	*Vol. Cum.*
Vegetale	*0.000 m²*	*7.57 m³*	*34.23 m³*
SOVRASTRUTTURA			
Materiale	*Area*	*Volume*	*Vol. Cum.*
Usura	*0.507 m²*	*7.62 m³*	*27.68 m³*
Binder	*0.634 m²*	*9.53 m³*	*34.60 m³*
Base	*1.522 m²*	*22.87 m³*	*83.05 m³*
Fondazione	*1.902 m²*	*28.59 m³*	*103.81 m³*
Supercompattato	*3.804 m²*	*57.18 m³*	*208.29 m³*
Cicl. Usura	*0.121 m²*	*2.51 m³*	*3.34 m³*
Cicl. Binder	*0.282 m²*	*5.87 m³*	*7.79 m³*
Cicl. Sottofondo	*0.806 m²*	*16.77 m³*	*22.25 m³*
Ped. Usura	*0.000 m²*	*1.28 m³*	*2.56 m³*
Ped. Magrone	*0.000 m²*	*2.13 m³*	*4.27 m³*
Ped. Allettamento	*0.000 m²*	*2.13 m³*	*4.27 m³*
MANUFATTI			
Materiale	*Area*	*Volume*	*Vol. Cum.*
Cordolo Bitum.	*0.000 m²*	*0.00 m³*	*0.20 m³*
Cordolo Rotatoria	*0.054 m²*	*0.69 m³*	*2.07 m³*
Quantità Fossi di Guardia			
Materiale	*Area*	*Volume*	*Vol. Cum.*
Rivestimento DX	*0.00*	*0.00*	*2.91*
Scavo Fossi DX	*0.00*	*0.00*	*2.23*
Rivestimento SX	*0.00*	*0.00*	*2.91*
Scavo Fossi SX	*0.00*	*9.37*	*18.74*

Tracciato: ***TR-A_NV04C***
Sezione 2
Progressiva: 0+020.00
Scala: 1:200
Quota di Riferimento: 30.00

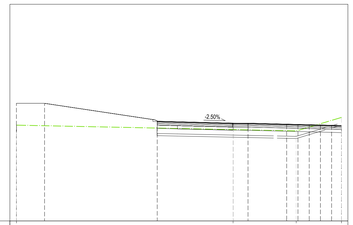

QUOTE TERRENO	38.84		38.43		38.31				39.55
PROGRESSIVE TERRENO	-20.00				5.83				10.00
QUOTE PROGETTO	40.85	40.85	39.20	39.03	39.00	38.94	38.91 / 38.89	38.86	38.81
DISTANZE PARZIALI PROGETTO	2.60	10.00	7.00	1.38	3.08				
PROGRESSIVE PROGETTO	-20.00	-17.40	-7.00	0.00	1.38	4.95	5.99 / 7.04	8.08	9.10 / 10.00
DIFFERENZA QUOTE	2.01			-0.604					-0.74

MOVIMENTI TERRA Prog. 0+20.00			
Area di sterro			*3.49 m²*
Area di riporto			*18.77 m²*
Volume sterro			*47.39 m³*
Volume riporto			*273.49 m³*
Volume sterro cumulato			*47.39 m³*
Volume riporto cumulato			*273.49 m³*
Volume netto			*-226.10 m³*
Materiale	*Area*	*Volume*	*Vol. Cum.*
Scotico	*8.511 m²*	*168.40 m³*	*168.40 m³*
Anticapillare	*8.511 m²*	*168.40 m³*	*168.40 m³*
Bonifica	*2.499 m²*	*49.89 m³*	*49.89 m³*
TERRENO VEGETALE			
Materiale	*Area*	*Volume*	*Vol. Cum.*
Vegetale	*0.000 m²*	*19.09 m³*	*19.09 m³*
SOVRASTRUTTURA			
Materiale	*Area*	*Volume*	*Vol. Cum.*
Usura	*0.680 m²*	*10.03 m³*	*10.03 m³*
Binder	*0.850 m²*	*12.54 m³*	*12.54 m³*
Base	*2.040 m²*	*30.09 m³*	*30.09 m³*
Fondazione	*2.550 m²*	*37.61 m³*	*37.61 m³*
Supercompattato	*5.135 m²*	*75.55 m³*	*75.55 m³*
Cicl. Usura	*0.000 m²*	*0.00 m³*	*0.00 m³*
Cicl. Binder	*0.000 m²*	*0.00 m³*	*0.00 m³*
Cicl. Sottofondo	*0.000 m²*	*0.00 m³*	*0.00 m³*
Ped. Usura	*0.000 m²*	*0.00 m³*	*0.00 m³*
Ped. Magrone	*0.000 m²*	*0.00 m³*	*0.00 m³*
Ped. Allettamento	*0.000 m²*	*0.00 m³*	*0.00 m³*
MANUFATTI			
Materiale	*Area*	*Volume*	*Vol. Cum.*
Cordolo Bitum.	*0.000 m²*	*0.20 m³*	*0.20 m³*
Cordolo Rotatoria	*0.054 m²*	*0.69 m³*	*0.69 m³*
Quantità Fossi di Guardia			
Materiale	*Area*	*Volume*	*Vol. Cum.*
Rivestimento DX	*0.00*	*2.91*	*2.91*
Scavo Fossi DX	*0.00*	*2.23*	*2.23*
Rivestimento SX	*0.00*	*2.91*	*2.91*
Scavo Fossi SX	*0.00*	*0.00*	*0.00*

Tracciato: ***TR-A_NV04C***
Sezione 5
Progressiva: 0+080.00
Scala: 1:200
Quota di Riferimento: 30.00

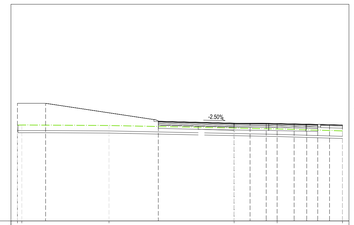

QUOTE TERRENO	38.84 / 38.85		38.81		38.57		38.49		38.31
PROGRESSIVE TERRENO	-20.00 / -19.99		-11.55				3.97		10.00
QUOTE PROGETTO	40.85	40.85	39.20	39.03	39.02 / 39.00	38.99	38.96 / 38.94	38.92	38.89 / 38.86
DISTANZE PARZIALI PROGETTO	2.60	10.00	7.00	1.22					
PROGRESSIVE PROGETTO	-20.00	-17.40	-7.00	0.00	1.47	2.96	3.97	5.54	6.70 / 7.72	8.81	10.00
DIFFERENZA QUOTE	2.01			0.459					-0.16

MOVIMENTI TERRA Prog. 0+80.00			
Area di sterro			*2.52 m²*
Area di riporto			*19.04 m²*
Volume sterro			*124.90 m³*
Volume riporto			*96.28 m³*
Volume sterro cumulato			*565.75 m³*
Volume riporto cumulato			*530.15 m³*
Volume netto			*35.60 m³*
Materiale	*Area*	*Volume*	*Vol. Cum.*
Scotico	*15.070 m²*	*228.87 m³*	*715.83 m³*
Anticapillare	*15.070 m²*	*228.87 m³*	*715.83 m³*
Bonifica	*5.111 m²*	*74.55 m³*	*202.70 m³*
TERRENO VEGETALE			
Materiale	*Area*	*Volume*	*Vol. Cum.*
Vegetale	*0.000 m²*	*0.00 m³*	*34.23 m³*
SOVRASTRUTTURA			
Materiale	*Area*	*Volume*	*Vol. Cum.*
Usura	*0.589 m²*	*10.90 m³*	*38.58 m³*
Binder	*0.736 m²*	*13.62 m³*	*48.22 m³*
Base	*1.766 m²*	*32.69 m³*	*115.73 m³*
Fondazione	*2.207 m²*	*40.86 m³*	*144.67 m³*
Supercompattato	*4.447 m²*	*82.02 m³*	*290.31 m³*
Cicl. Usura	*0.060 m²*	*2.57 m³*	*5.91 m³*
Cicl. Binder	*0.141 m²*	*5.99 m³*	*13.78 m³*
Cicl. Sottofondo	*0.403 m²*	*17.13 m³*	*39.37 m³*
Ped. Usura	*0.000 m²*	*0.00 m³*	*2.56 m³*
Ped. Magrone	*0.000 m²*	*0.00 m³*	*4.27 m³*
Ped. Allettamento	*0.000 m²*	*0.00 m³*	*4.27 m³*
MANUFATTI			
Materiale	*Area*	*Volume*	*Vol. Cum.*
Cordolo Bitum.	*0.000 m²*	*0.00 m³*	*0.20 m³*
Cordolo Rotatoria	*0.054 m²*	*0.69 m³*	*2.76 m³*
Quantità Fossi di Guardia			
Materiale	*Area*	*Volume*	*Vol. Cum.*
Rivestimento DX	*0.00*	*0.00*	*2.91*
Scavo Fossi DX	*0.00*	*0.00*	*2.23*
Rivestimento SX	*0.00*	*0.00*	*2.91*
Scavo Fossi SX	*0.00*	*0.00*	*18.74*

Tracciato: ***TR-A_NV04C***
Sezione 3
Progressiva: 0+040.00
Scala: 1:200
Quota di Riferimento: 30.00

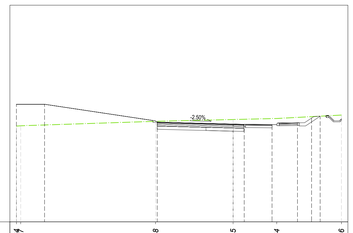

QUOTE TERRENO	38.84 / 38.87		39.28	39.45	39.54				39.86
PROGRESSIVE TERRENO	-20.00 / -19.99		-7.15		4.03				10.00
QUOTE PROGETTO	40.85	40.85	39.20	39.03	39.00	38.98	39.15	39.59	39.75
DISTANZE PARZIALI PROGETTO	2.60	10.00	7.00	1.97	1.35				
PROGRESSIVE PROGETTO	-20.00	-17.40	-7.00	0.00	1.03	3.60	5.94	7.25	8.44
DIFFERENZA QUOTE	2.01			-0.416				0.000	

MOVIMENTI TERRA Prog. 0+40.00			
Area di sterro			*12.33 m²*
Area di riporto			*15.07 m²*
Volume sterro			*170.58 m³*
Volume riporto			*87.27 m³*
Volume sterro cumulato			*217.97 m³*
Volume riporto cumulato			*360.76 m³*
Volume netto			*-142.78 m³*
Materiale	*Area*	*Volume*	*Vol. Cum.*
Scotico	*6.531 m²*	*146.56 m³*	*314.96 m³*
Anticapillare	*6.531 m²*	*146.56 m³*	*314.96 m³*
Bonifica	*1.293 m²*	*35.81 m³*	*85.81 m³*
TERRENO VEGETALE			
Materiale	*Area*	*Volume*	*Vol. Cum.*
Vegetale	*0.562 m²*	*7.57 m³*	*26.66 m³*
SOVRASTRUTTURA			
Materiale	*Area*	*Volume*	*Vol. Cum.*
Usura	*0.330 m²*	*10.03 m³*	*20.06 m³*
Binder	*0.400 m²*	*12.54 m³*	*25.07 m³*
Base	*0.960 m²*	*30.09 m³*	*60.17 m³*
Fondazione	*1.200 m²*	*37.61 m³*	*75.22 m³*
Supercompattato	*2.400 m²*	*75.55 m³*	*151.10 m³*
Cicl. Usura	*0.074 m²*	*0.82 m³*	*0.82 m³*
Cicl. Binder	*0.172 m²*	*1.92 m³*	*1.92 m³*
Cicl. Sottofondo	*0.490 m²*	*5.48 m³*	*5.48 m³*
Ped. Usura	*0.102 m²*	*1.28 m³*	*1.28 m³*
Ped. Magrone	*0.170 m²*	*2.13 m³*	*2.13 m³*
Ped. Allettamento	*0.170 m²*	*2.13 m³*	*2.13 m³*
MANUFATTI			
Materiale	*Area*	*Volume*	*Vol. Cum.*
Cordolo Bitum.	*0.000 m²*	*0.00 m³*	*0.20 m³*
Cordolo Rotatoria	*0.054 m²*	*0.69 m³*	*1.38 m³*
Quantità Fossi di Guardia			
Materiale	*Area*	*Volume*	*Vol. Cum.*
Rivestimento DX	*0.00*	*0.00*	*2.91*
Scavo Fossi DX	*0.00*	*0.00*	*2.23*
Rivestimento SX	*0.00*	*0.00*	*2.91*
Scavo Fossi SX	*0.64*	*9.37*	*9.37*

Tracciato: ***TR-A_NV04C***
Sezione 6
Progressiva: 0+100.00
Scala: 1:200
Quota di Riferimento: 30.00

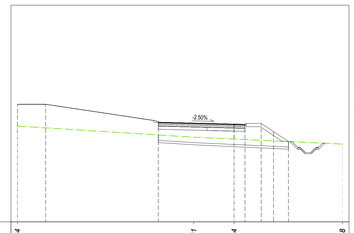

QUOTE TERRENO	38.84		37.81		37.64				37.18
PROGRESSIVE TERRENO	-20.00		-3.73						10.00
QUOTE PROGETTO	40.85	40.85	39.20	39.03	39.02	39.09	39.33	37.41	
DISTANZE PARZIALI PROGETTO	2.60	10.00	7.00	1.14	1.37				
PROGRESSIVE PROGETTO	-20.00	-17.40	-7.00	0.00 / 1.00	2.50	3.64	5.01		
DIFFERENZA QUOTE	2.01			1.399			0.000		

MOVIMENTI TERRA Prog. 1+00.00			
Area di sterro			*0.00 m²*
Area di riporto			*31.56 m²*
Volume sterro			*25.22 m³*
Volume riporto			*204.10 m³*
Volume sterro cumulato			*590.97 m³*
Volume riporto cumulato			*734.25 m³*
Volume netto			*-143.28 m³*
Materiale	*Area*	*Volume*	*Vol. Cum.*
Scotico	*6.663 m²*	*173.82 m³*	*889.65 m³*
Anticapillare	*6.663 m²*	*173.82 m³*	*889.65 m³*
Bonifica	*3.983 m²*	*73.77 m³*	*276.46 m³*
TERRENO VEGETALE			
Materiale	*Area*	*Volume*	*Vol. Cum.*
Vegetale	*1.218 m²*	*14.01 m³*	*48.24 m³*
SOVRASTRUTTURA			
Materiale	*Area*	*Volume*	*Vol. Cum.*
Usura	*0.320 m²*	*8.71 m³*	*47.29 m³*
Binder	*0.400 m²*	*10.89 m³*	*59.11 m³*
Base	*0.960 m²*	*26.13 m³*	*141.86 m³*
Fondazione	*1.200 m²*	*32.66 m³*	*177.33 m³*
Supercompattato	*2.400 m²*	*65.64 m³*	*355.94 m³*
Cicl. Usura	*0.000 m²*	*0.88 m³*	*6.78 m³*
Cicl. Binder	*0.000 m²*	*2.04 m³*	*15.83 m³*
Cicl. Sottofondo	*0.000 m²*	*5.84 m³*	*45.22 m³*
Ped. Usura	*0.000 m²*	*0.00 m³*	*2.56 m³*
Ped. Magrone	*0.000 m²*	*0.00 m³*	*4.27 m³*
Ped. Allettamento	*0.000 m²*	*0.00 m³*	*4.27 m³*
MANUFATTI			
Materiale	*Area*	*Volume*	*Vol. Cum.*
Cordolo Bitum.	*0.019 m²*	*0.20 m³*	*0.40 m³*
Cordolo Rotatoria	*0.054 m²*	*0.69 m³*	*3.45 m³*
Quantità Fossi di Guardia			
Materiale	*Area*	*Volume*	*Vol. Cum.*
Rivestimento DX	*0.21*	*2.82*	*5.73*
Scavo Fossi DX	*2.04*	*27.25*	*29.47*
Rivestimento SX	*0.21*	*2.82*	*5.73*
Scavo Fossi SX	*0.00*	*0.00*	*18.74*

Firmato digitalmente da:

Facchini Massimo

Firmato il 13/03/2024 10:10

Seriale Certificato: 2702585

Valido dal 01/09/2023 al 01/09/2026

InfoCamere Qualified Electronic Signature CA

COMMITTENTE:

RFI RETE FERROVIARIA ITALIANA
GRUPPO FERROVIE DELLO STATO ITALIANE
DIREZIONE INVESTIMENTI
DIREZIONE PROGRAMMI INVESTIMENTI
DIRETTRICE SUD - PROGETTO ADRIATICA

DIREZIONE LAVORI:

ITALFERR GRUPPO FERROVIE DELLO STATO ITALIANE

APPALTATORE:

A.D. AGOSTINO COSTRUZIONI GENERALI S.r.l. — MANDATARIA
Tecnis — ATLANTE — MANDANTI

PROGETTAZIONE:

MANDATARIA HUB — MANDANTI HYpro

PROGETTO ESECUTIVO

LINEA PESCARA - BARI
RADDOPPIO DELLA TRATTA FERROVIARIA TERMOLI - LESINA
LOTTO 2 e 3: RADDOPPIO TERMOLI - RIPALTA

NV04 - Viabilità di accesso alla Fermata di Campomarino
Rotatoria Campomarino (NV04C)
SEZIONI TRASVERSALI ROTATORIA
Tav. 1 di 2

APPALTATORE	*PROGETTATORE*	*SCALA:*
A.D. D'AGOSTINO COSTRUZIONI GENERALI S.r.l. Il Direttore Tecnico (Ing. Giangiulio Rubino)	DIRETTORE DELLA PROGETTAZIONE: (Ing. Massimo Facchini)	1:200

COMMESSA	*LOTTO*	*FASE*	*ENTE*	*TIPO DOC.*	*OPERA/DISCIPLINA*	*PROGR.*	*REV.*
LI0B	02	E	ZZ	W9	NV0400	014	B

Revis.	*Descrizione*	*Redatto*	*Data*	*Verificato*	*Data*	*Approvato*	*Data*	*Autorizzato Data*
A	*Emissione esecutiva*	*A. Odzakhov*	*12/12/2022*	*C. Facchini*	*14/12/2022*	*R. Fabrizio*	*16/12/2022*	*M. Facchini 09/06/2023*
B	*Revisione per RdV. LI0B-RV-00000024*	*A. Odzakhov*	*01/06/2023*	*C. Facchini*	*05/06/2023*	*R. Fabrizio*	*07/06/2023*	

File: *LI0B02EZZW9NV0400014B* — *n. Elab.:*