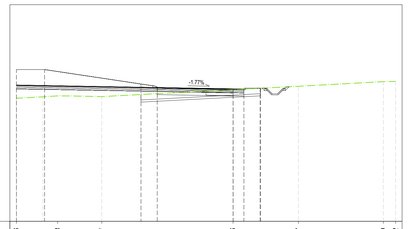

Tracciato: ***TR-A_NV04D***
Sezione 1
Progressiva: -0+000.00
Scala: 1:200
Quota di Riferimento: 20.00

QUOTE TERRENO	31.36		31.58		31.51							32.15				32.47				32.89		32.92		
PROGRESSIVE TERRENO	-20.00		-16.19		-12.12											6.03				13.67		15.00		
QUOTE PROGETTO	34.01		34.01				32.68		32.36			32.22	32.22	32.30	32.28									
DISTANZE PARZIALI PROGETTO	2.60				8.90		1.10			7.00		1.00												
PROGRESSIVE PROGETTO	-20.00		-17.40				-8.50		-7.00			0.00	1.00	2.50	2.92									
DIFFERENZA QUOTE	2.65											0.070		0.000										

MOVIMENTI TERRA Prog. -0+00.00

Area di sterro			*2.88 m²*
Area di riporto			*23.61 m²*
Volume sterro			*0.00 m³*
Volume riporto			*0.00 m³*
Volume sterro cumulato			*0.00 m³*
Volume riporto cumulato			*0.00 m³*
Volume netto			*0.00 m³*
Materiale	*Area*	*Volume*	*Vol. Cum.*
Scotico	*6.436 m²*	*0.00 m³*	*0.00 m³*
Anticapillare	*6.436 m²*	*0.00 m³*	*0.00 m³*
Bonifica	*2.527 m²*	*0.00 m³*	*0.00 m³*
TERRENO VEGETALE			
Materiale	*Area*	*Volume*	*Vol. Cum.*
Vegetale	*0.074 m²*	*0.00 m³*	*0.00 m³*
SOVRASTRUTTURA			
Materiale	*Area*	*Volume*	*Vol. Cum.*
Usura	*0.899 m²*	*0.00 m³*	*0.00 m³*
Binder	*1.109 m²*	*0.00 m³*	*0.00 m³*
Base	*2.579 m²*	*0.00 m³*	*0.00 m³*
Fondazione	*3.209 m²*	*0.00 m³*	*0.00 m³*
Supercompattato	*2.478 m²*	*0.00 m³*	*0.00 m³*
Cicl. Usura	*0.000 m²*	*0.00 m³*	*0.00 m³*
Cicl. Binder	*0.000 m²*	*0.00 m³*	*0.00 m³*
Cicl. Sottofondo	*0.000 m²*	*0.00 m³*	*0.00 m³*
Ped. Usura	*0.000 m²*	*0.00 m³*	*0.00 m³*
Ped. Magrone	*0.000 m²*	*0.00 m³*	*0.00 m³*
Ped. Allettamento	*0.000 m²*	*0.00 m³*	*0.00 m³*
MANUFATTI			
Materiale	*Area*	*Volume*	*Vol. Cum.*
Cordolo Bitum.	*0.019 m²*	*0.00 m³*	*0.00 m³*
Cordolo 15x25	*0.000 m²*	*0.00 m³*	*0.00 m³*
Cordolo 20x25	*0.000 m²*	*0.00 m³*	*0.00 m³*
Cordolo Parapetto	*0.000 m²*	*0.00 m³*	*0.00 m³*
Cordolo Rotatoria	*0.054 m²*	*0.00 m³*	*0.00 m³*
Quantità Fossi di Guardia			
Materiale	*Area*	*Volume*	*Vol. Cum.*
Rivestimento DX	*0.21*	*0.00*	*0.00*
Scavo Fossi DX	*1.02*	*0.00*	*0.00*
Rivestimento SX	*0.21*	*0.00*	*0.00*
Scavo Fossi SX	*0.00*	*0.00*	*0.00*

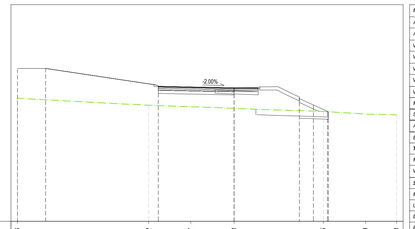

Tracciato: ***TR-A_NV04D***
Sezione 4
Progressiva: 0+060.00
Scala: 1:200
Quota di Riferimento: 20.00

QUOTE TERRENO	31.36						30.72		30.57		30.43				30.15		29.90				29.83			
PROGRESSIVE TERRENO	-20.00						-7.89		-4.00						8.23		12.14				15.00			
QUOTE PROGETTO	34.01		34.12				32.47				32.33				31.41	30.74	30.16	30.12						
DISTANZE PARZIALI PROGETTO	2.60				10.00				7.00						1.02									
PROGRESSIVE PROGETTO	-20.00		-17.40				-7.00				0.00				6.02	7.33	8.61	8.70						
DIFFERENZA QUOTE	2.65										1.898					0.000								

MOVIMENTI TERRA Prog. 0+60.00

Area di sterro			*0.00 m²*
Area di riporto			*38.52 m²*
Volume sterro			*0.06 m³*
Volume riporto			*464.68 m³*
Volume sterro cumulato			*141.33 m³*
Volume riporto cumulato			*1007.39 m³*
Volume netto			*-865.95 m³*
Materiale	*Area*	*Volume*	*Vol. Cum.*
Scotico	*1.581 m²*	*67.43 m³*	*406.47 m³*
Anticapillare	*1.581 m²*	*67.43 m³*	*406.47 m³*
Bonifica	*0.270 m²*	*14.82 m³*	*112.88 m³*
TERRENO VEGETALE			
Materiale	*Area*	*Volume*	*Vol. Cum.*
Vegetale	*2.023 m²*	*43.53 m³*	*62.14 m³*
SOVRASTRUTTURA			
Materiale	*Area*	*Volume*	*Vol. Cum.*
Usura	*0.369 m²*	*5.93 m³*	*34.67 m³*
Binder	*0.461 m²*	*7.41 m³*	*43.20 m³*
Base	*1.106 m²*	*17.79 m³*	*102.96 m³*
Fondazione	*1.383 m²*	*22.24 m³*	*128.56 m³*
Supercompattato	*2.956 m²*	*46.68 m³*	*241.37 m³*
Cicl. Usura	*0.000 m²*	*0.82 m³*	*1.64 m³*
Cicl. Binder	*0.000 m²*	*1.91 m³*	*3.82 m³*
Cicl. Sottofondo	*0.000 m²*	*5.46 m³*	*10.92 m³*
Ped. Usura	*0.000 m²*	*1.28 m³*	*2.55 m³*
Ped. Magrone	*0.000 m²*	*2.13 m³*	*4.25 m³*
Ped. Allettamento	*0.000 m²*	*2.13 m³*	*4.25 m³*
MANUFATTI			
Materiale	*Area*	*Volume*	*Vol. Cum.*
Cordolo Bitum.	*0.023 m²*	*0.26 m³*	*0.46 m³*
Cordolo 15x25	*0.000 m²*	*0.88 m³*	*1.76 m³*
Cordolo 20x25	*0.000 m²*	*0.57 m³*	*1.15 m³*
Cordolo Parapetto	*0.000 m²*	*1.37 m³*	*2.75 m³*
Cordolo Rotatoria	*0.054 m²*	*0.69 m³*	*2.07 m³*
Quantità Fossi di Guardia			
Materiale	*Area*	*Volume*	*Vol. Cum.*
Rivestimento DX	*0.00*	*0.00*	*2.50*
Scavo Fossi DX	*0.00*	*0.00*	*12.19*
Rivestimento SX	*0.00*	*0.00*	*2.50*
Scavo Fossi SX	*0.00*	*14.60*	*29.20*

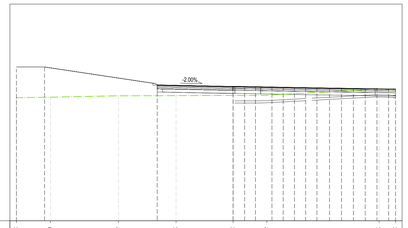

Tracciato: ***TR-A_NV04D***
Sezione 2
Progressiva: 0+020.00
Scala: 1:200
Quota di Riferimento: 20.00

QUOTE TERRENO	31.36		31.40		31.53		31.55		31.56		31.58									32.15		32.06		
PROGRESSIVE TERRENO	-20.00		-16.86		-10.59		-5.26				3.12									13.48		15.00		
QUOTE PROGETTO	34.01		34.19				32.94					32.40	32.39	32.36	32.35	32.33	32.32	32.30	32.28	32.26	32.24	32.22	32.19	32.18
DISTANZE PARZIALI PROGETTO	2.60				10.00				7.00					1.35										
PROGRESSIVE PROGETTO	-20.00		-17.40				-7.00					0.00	1.07	2.07	3.59	4.63	5.66	6.70	7.74	8.91	10.01	11.11	12.20	13.28
DIFFERENZA QUOTE	2.65											0.840										0.103		

MOVIMENTI TERRA Prog. 0+20.00

Area di sterro			*3.66 m²*
Area di riporto			*29.51 m²*
Volume sterro			*83.70 m³*
Volume riporto			*158.54 m³*
Volume sterro cumulato			*83.70 m³*
Volume riporto cumulato			*158.54 m³*
Volume netto			*-74.84 m³*
Materiale	*Area*	*Volume*	*Vol. Cum.*
Scotico	*9.300 m²*	*170.68 m³*	*170.68 m³*
Anticapillare	*9.300 m²*	*170.68 m³*	*170.68 m³*
Bonifica	*2.683 m²*	*52.53 m³*	*52.53 m³*
TERRENO VEGETALE			
Materiale	*Area*	*Volume*	*Vol. Cum.*
Vegetale	*0.000 m²*	*0.81 m³*	*0.81 m³*
SOVRASTRUTTURA			
Materiale	*Area*	*Volume*	*Vol. Cum.*
Usura	*0.880 m²*	*15.49 m³*	*15.49 m³*
Binder	*1.100 m²*	*19.23 m³*	*19.23 m³*
Base	*2.640 m²*	*45.43 m³*	*45.43 m³*
Fondazione	*3.300 m²*	*56.66 m³*	*56.66 m³*
Supercompattato	*5.638 m²*	*100.65 m³*	*100.65 m³*
Cicl. Usura	*0.000 m²*	*0.00 m³*	*0.00 m³*
Cicl. Binder	*0.000 m²*	*0.00 m³*	*0.00 m³*
Cicl. Sottofondo	*0.000 m²*	*0.00 m³*	*0.00 m³*
Ped. Usura	*0.000 m²*	*0.00 m³*	*0.00 m³*
Ped. Magrone	*0.000 m²*	*0.00 m³*	*0.00 m³*
Ped. Allettamento	*0.000 m²*	*0.00 m³*	*0.00 m³*
MANUFATTI			
Materiale	*Area*	*Volume*	*Vol. Cum.*
Cordolo Bitum.	*0.000 m²*	*0.00 m³*	*0.00 m³*
Cordolo 15x25	*0.000 m²*	*0.00 m³*	*0.00 m³*
Cordolo 20x25	*0.000 m²*	*0.00 m³*	*0.00 m³*
Cordolo Parapetto	*0.000 m²*	*0.00 m³*	*0.00 m³*
Cordolo Rotatoria	*0.054 m²*	*0.69 m³*	*0.69 m³*
Quantità Fossi di Guardia			
Materiale	*Area*	*Volume*	*Vol. Cum.*
Rivestimento DX	*0.00*	*2.50*	*2.50*
Scavo Fossi DX	*0.00*	*12.19*	*12.19*
Rivestimento SX	*0.00*	*2.50*	*2.50*
Scavo Fossi SX	*0.00*	*0.00*	*0.00*

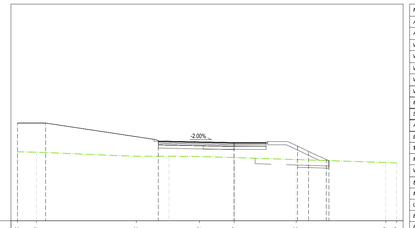

Tracciato: ***TR-A_NV04D***
Sezione 5
Progressiva: 0+080.00
Scala: 1:200
Quota di Riferimento: 25.00

QUOTE TERRENO	31.36		31.33				30.96		30.93		30.83				30.65						30.38		30.32	
PROGRESSIVE TERRENO	-20.00		-18.25				-9.03		-3.20		0.00				5.73						14.00		15.00	
QUOTE PROGETTO	34.01		34.02				32.37				32.23				31.69	31.40	30.66	30.55						
DISTANZE PARZIALI PROGETTO	2.60				10.00				7.00						1.11									
PROGRESSIVE PROGETTO	-20.00		-17.40				-7.00				0.00				5.85	6.87	8.51	8.75						
DIFFERENZA QUOTE	2.65										1.397					0.000								

MOVIMENTI TERRA Prog. 0+80.00

Area di sterro			*0.00 m²*
Area di riporto			*26.56 m²*
Volume sterro			*0.06 m³*
Volume riporto			*294.68 m³*
Volume sterro cumulato			*141.39 m³*
Volume riporto cumulato			*1301.87 m³*
Volume netto			*-1160.58 m³*
Materiale	*Area*	*Volume*	*Vol. Cum.*
Scotico	*1.944 m²*	*40.45 m³*	*446.92 m³*
Anticapillare	*1.944 m²*	*40.45 m³*	*446.92 m³*
Bonifica	*0.504 m²*	*10.10 m³*	*122.98 m³*
TERRENO VEGETALE			
Materiale	*Area*	*Volume*	*Vol. Cum.*
Vegetale	*1.769 m²*	*48.55 m³*	*110.70 m³*
SOVRASTRUTTURA			
Materiale	*Area*	*Volume*	*Vol. Cum.*
Usura	*0.398 m²*	*6.83 m³*	*41.49 m³*
Binder	*0.498 m²*	*8.53 m³*	*51.74 m³*
Base	*1.194 m²*	*20.48 m³*	*123.43 m³*
Fondazione	*1.493 m²*	*25.60 m³*	*154.16 m³*
Supercompattato	*3.013 m²*	*53.27 m³*	*300.64 m³*
Cicl. Usura	*0.000 m²*	*0.00 m³*	*1.64 m³*
Cicl. Binder	*0.000 m²*	*0.00 m³*	*3.82 m³*
Cicl. Sottofondo	*0.000 m²*	*0.00 m³*	*10.92 m³*
Ped. Usura	*0.000 m²*	*0.00 m³*	*2.55 m³*
Ped. Magrone	*0.000 m²*	*0.00 m³*	*4.25 m³*
Ped. Allettamento	*0.000 m²*	*0.00 m³*	*4.25 m³*
MANUFATTI			
Materiale	*Area*	*Volume*	*Vol. Cum.*
Cordolo Bitum.	*0.024 m²*	*0.54 m³*	*1.00 m³*
Cordolo 15x25	*0.000 m²*	*0.00 m³*	*1.76 m³*
Cordolo 20x25	*0.000 m²*	*0.00 m³*	*1.15 m³*
Cordolo Parapetto	*0.000 m²*	*0.00 m³*	*2.75 m³*
Cordolo Rotatoria	*0.054 m²*	*0.69 m³*	*2.76 m³*
Quantità Fossi di Guardia			
Materiale	*Area*	*Volume*	*Vol. Cum.*
Rivestimento DX	*0.00*	*0.00*	*2.50*
Scavo Fossi DX	*0.00*	*0.00*	*12.19*
Rivestimento SX	*0.00*	*0.00*	*2.50*
Scavo Fossi SX	*0.00*	*0.00*	*29.20*

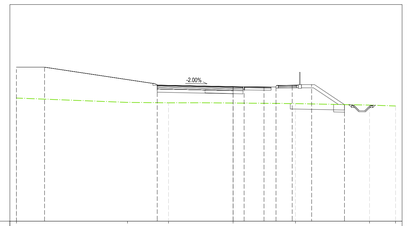

Tracciato: ***TR-A_NV04D***
Sezione 3
Progressiva: 0+040.00
Scala: 1:200
Quota di Riferimento: 20.00

QUOTE TERRENO	31.36						30.96		30.92		30.90				30.85					30.71		30.63		
PROGRESSIVE TERRENO	-20.00						-9.74		-5.96		0.00				5.78					12.60		15.00		
QUOTE PROGETTO	34.01		34.21				32.56				32.42	32.41	32.39	32.39	32.35	32.61		30.76						
DISTANZE PARZIALI PROGETTO	2.60				10.00				7.00			1.79	1.30				2.21							
PROGRESSIVE PROGETTO	-20.00		-17.40				-7.00				0.00	1.02	2.85	3.96	5.46	7.25		10.28						
DIFFERENZA QUOTE	2.65										1.521							0.000						

MOVIMENTI TERRA Prog. 0+40.00

Area di sterro			*0.00 m²*
Area di riporto			*49.82 m²*
Volume sterro			*57.57 m³*
Volume riporto			*384.06 m³*
Volume sterro cumulato			*141.27 m³*
Volume riporto cumulato			*542.51 m³*
Volume netto			*-401.33 m³*
Materiale	*Area*	*Volume*	*Vol. Cum.*
Scotico	*4.268 m²*	*168.36 m³*	*339.03 m³*
Anticapillare	*4.268 m²*	*168.36 m³*	*339.03 m³*
Bonifica	*1.208 m²*	*45.94 m³*	*98.07 m³*
TERRENO VEGETALE			
Materiale	*Area*	*Volume*	*Vol. Cum.*
Vegetale	*1.262 m²*	*17.81 m³*	*18.62 m³*
SOVRASTRUTTURA			
Materiale	*Area*	*Volume*	*Vol. Cum.*
Usura	*0.317 m²*	*13.24 m³*	*28.74 m³*
Binder	*0.396 m²*	*16.55 m³*	*35.79 m³*
Base	*0.950 m²*	*39.73 m³*	*85.16 m³*
Fondazione	*1.187 m²*	*49.66 m³*	*106.32 m³*
Supercompattato	*2.415 m²*	*100.05 m³*	*200.69 m³*
Cicl. Usura	*0.073 m²*	*0.82 m³*	*0.82 m³*
Cicl. Binder	*0.171 m²*	*1.91 m³*	*1.91 m³*
Cicl. Sottofondo	*0.490 m²*	*5.46 m³*	*5.46 m³*
Ped. Usura	*0.102 m²*	*1.28 m³*	*1.28 m³*
Ped. Magrone	*0.170 m²*	*2.13 m³*	*2.13 m³*
Ped. Allettamento	*0.170 m²*	*2.13 m³*	*2.13 m³*
MANUFATTI			
Materiale	*Area*	*Volume*	*Vol. Cum.*
Cordolo Bitum.	*0.000 m²*	*0.00 m³*	*0.20 m³*
Cordolo 15x25	*0.073 m²*	*0.88 m³*	*0.88 m³*
Cordolo 20x25	*0.046 m²*	*0.57 m³*	*0.57 m³*
Cordolo Parapetto	*0.105 m²*	*1.37 m³*	*1.37 m³*
Cordolo Rotatoria	*0.054 m²*	*0.69 m³*	*1.38 m³*
Quantità Fossi di Guardia			
Materiale	*Area*	*Volume*	*Vol. Cum.*
Rivestimento DX	*0.00*	*0.00*	*2.50*
Scavo Fossi DX	*0.00*	*0.00*	*12.19*
Rivestimento SX	*0.00*	*0.00*	*2.50*
Scavo Fossi SX	*0.92*	*14.60*	*14.60*

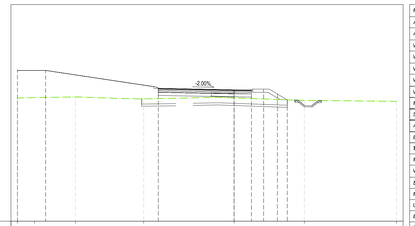

Tracciato: ***TR-A_NV04D***
Sezione 6
Progressiva: 0+100.00
Scala: 1:200
Quota di Riferimento: 20.00

QUOTE TERRENO	31.36		31.42		31.47				31.29						31.38				31.15				31.06	
PROGRESSIVE TERRENO	-20.00		-18.43		-14.66				-8.35										6.48				15.00	
QUOTE PROGETTO	34.01		33.92						32.27						32.13	32.11	32.19	31.74	31.20					
DISTANZE PARZIALI PROGETTO	2.60				10.00						7.00				1.27	1.00								
PROGRESSIVE PROGETTO	-20.00		-17.40						-7.00						0.00	1.59	2.72	3.99	4.90					
DIFFERENZA QUOTE	2.65														0.749					0.000				

MOVIMENTI TERRA Prog. 1+00.00

Area di sterro			*0.00 m²*
Area di riporto			*20.66 m²*
Volume sterro			*0.00 m³*
Volume riporto			*196.73 m³*
Volume sterro cumulato			*141.39 m³*
Volume riporto cumulato			*1498.70 m³*
Volume netto			*-1357.31 m³*
Materiale	*Area*	*Volume*	*Vol. Cum.*
Scotico	*7.366 m²*	*84.14 m³*	*531.06 m³*
Anticapillare	*7.366 m²*	*84.14 m³*	*531.06 m³*
Bonifica	*3.194 m²*	*32.87 m³*	*155.84 m³*
TERRENO VEGETALE			
Materiale	*Area*	*Volume*	*Vol. Cum.*
Vegetale	*0.939 m²*	*33.74 m³*	*144.44 m³*
SOVRASTRUTTURA			
Materiale	*Area*	*Volume*	*Vol. Cum.*
Usura	*0.344 m²*	*6.55 m³*	*46.04 m³*
Binder	*0.430 m²*	*8.19 m³*	*59.92 m³*
Base	*1.031 m²*	*19.65 m³*	*143.09 m³*
Fondazione	*1.289 m²*	*24.57 m³*	*178.73 m³*
Supercompattato	*2.637 m²*	*49.95 m³*	*350.59 m³*
Cicl. Usura	*0.000 m²*	*0.00 m³*	*1.64 m³*
Cicl. Binder	*0.000 m²*	*0.00 m³*	*3.82 m³*
Cicl. Sottofondo	*0.000 m²*	*0.00 m³*	*10.92 m³*
Ped. Usura	*0.000 m²*	*0.00 m³*	*2.55 m³*
Ped. Magrone	*0.000 m²*	*0.00 m³*	*4.25 m³*
Ped. Allettamento	*0.000 m²*	*0.00 m³*	*4.25 m³*
MANUFATTI			
Materiale	*Area*	*Volume*	*Vol. Cum.*
Cordolo Bitum.	*0.021 m²*	*0.50 m³*	*1.50 m³*
Cordolo 15x25	*0.000 m²*	*0.00 m³*	*1.76 m³*
Cordolo 20x25	*0.000 m²*	*0.00 m³*	*1.15 m³*
Cordolo Parapetto	*0.000 m²*	*0.00 m³*	*2.75 m³*
Cordolo Rotatoria	*0.054 m²*	*0.69 m³*	*3.45 m³*
Quantità Fossi di Guardia			
Materiale	*Area*	*Volume*	*Vol. Cum.*
Rivestimento DX	*0.26*	*3.51*	*6.02*
Scavo Fossi DX	*0.96*	*12.91*	*25.10*
Rivestimento SX	*0.26*	*3.51*	*6.02*
Scavo Fossi SX	*0.00*	*0.00*	*29.20*

Firmato digitalmente da:

Facchini Massimo

Firmato il 13/03/2024 10:10

Seriale Certificato: 2702585

Valido dal 01/09/2023 al 01/09/2026

InfoCamere Qualified Electronic Signature CA

COMMITTENTE:

RFI RETE FERROVIARIA ITALIANA
GRUPPO FERROVIE DELLO STATO ITALIANE
DIREZIONE INVESTIMENTI
DIREZIONE PROGRAMMI INVESTIMENTI
DIREZIONE SUD - PROGETTO ADRIATICA

DIREZIONE LAVORI:

ITALFERR GRUPPO FERROVIE DELLO STATO ITALIANE

APPALTATORE:

A.D. AGOSTINO COSTRUZIONI GENERALI S.r.l. — MANDATARIA
Consorzio Stabile Nesse Arch — MANDANTI
ATLANTE

PROGETTAZIONE:

MANDATARIA HUB — MANDANTI HYpro

PROGETTO ESECUTIVO

LINEA PESCARA - BARI
RADDOPPIO DELLA TRATTA FERROVIARIA TERMOLI - LESINA
LOTTO 2 e 3: RADDOPPIO TERMOLI - RIPALTA

NV04 - Viabilità di accesso alla Fermata di Campomarino
Rotatoria Est (NV04D)
SEZIONI TRASVERSALI ROTATORIA
Tav. 1 di 2

APPALTATORE	PROGETTAZIONE	SCALA:
A.D. AGOSTINO COSTRUZIONI GENERALI S.r.l. Il Direttore Tecnico (Ing. Gianguido Fabrizio)	DIRETTORE TECNICO (Ing. Massimo Facchini)	1:200

COMMESSA	LOTTO	FASE	ENTE	TIPO DOC.	OPERA/DISCIPLINA	PROGR.	REV.
LI0B	02	E	ZZ	W9	NV0400	016	B

Revis.	Descrizione	Redatto	Data	Verificato	Data	Approvato	Data	Autorizzato Data
A	Emissione esecutiva	A. Ostashov	12/12/2022	C. Facchini	14/12/2022	R. Fabrizio	16/12/2022	M. Facchini 09/06/2023
B	Revisione per RdV LI0B-RV-00006D240	A. Ostashov	01/06/2023	C. Facchini	05/06/2023	R. Fabrizio	07/06/2023	

File: LI0B02EZZW9NV0400016B — n. Elab.: