Tracciato: **TR-A_NV05**
Sezione 1
Progressiva: 0+000.00
Scala: 1:200
Quota di Riferimento: 30.00

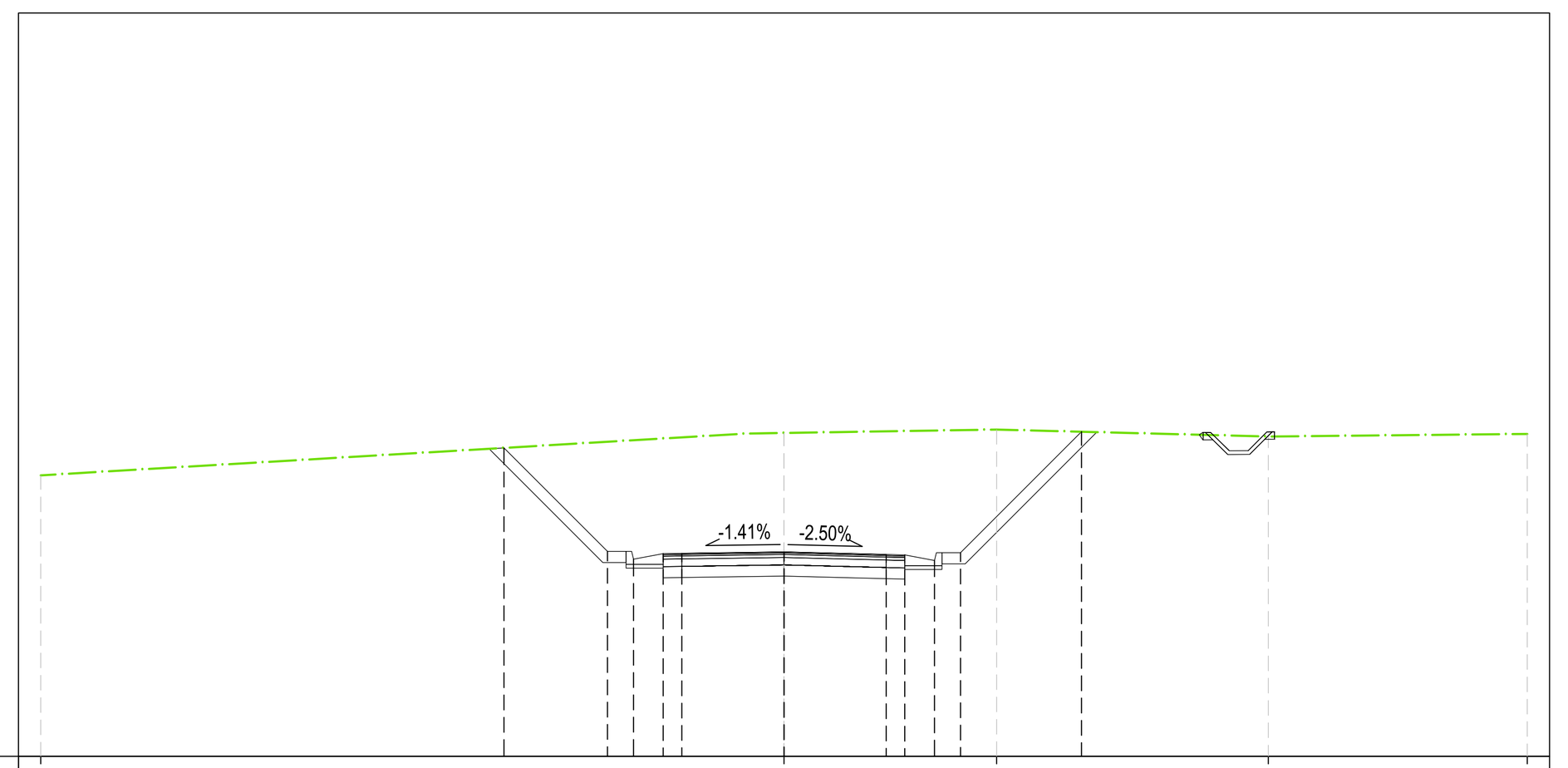

QUOTE TERRENO	37.56 · 38.70 · 38.79 · 38.60 · 38.67
PROGRESSIVE TERRENO	-20.00 · 5.72 · 13.03 · 20.00
QUOTE PROGETTO	38.30 · 35.45 · 35.50 · 35.42 · 38.73
DISTANZE PARZIALI PROGETTO	2.78 · 2.75 · 2.75 · 3.25
PROGRESSIVE PROGETTO	-7.53 · -4.05 · -2.75 · 0.00 · 2.75 · 4.05 · 8.00
DIFFERENZA QUOTE	0.000 · -3.201 · -3.121 · -3.201 · -3.313 · -3.496 · 0.000

MOVIMENTI TERRA Prog. 0+00.00			
Area di sterro			*47.98 m²*
Area di riporto			*0.00 m²*
Volume sterro			*0.00 m³*
Volume riporto			*0.00 m³*
Volume sterro cumulato			*0.00 m³*
Volume riporto cumulato			*0.00 m³*
Volume netto			*0.00 m³*
TERRENO VEGETALE			
Materiale	*Area*	*Volume*	*Vol. Cum.*
Vegetale	*3.019 m²*	*0.00 m³*	*0.00 m³*
SOVRASTRUTTURA			
Materiale	*Area*	*Volume*	
Usura	*0.195 m²*	*0.00 m³*	
Binder	*0.260 m²*	*0.00 m³*	
Base	*0.520 m²*	*0.00 m³*	
Fondazione	*1.300 m²*	*0.00 m³*	
Supercompattato	*1.950 m²*	*0.00 m³*	
MANUFATTI			
Materiale	*Area*	*Volume*	
Cunetta	*0.474 m²*	*0.00 m³*	
Magrone Cunetta	*0.200 m²*	*0.00 m³*	
Quantità Fossi di Guardia			
Materiale	*Area*	*Volume*	*Vol. Cum.*
Rivestimento DX	*0.21*	*0.00*	*0.00*
Scavo Fossi DX	*0.63*	*0.00*	*0.00*
Rivestimento SX	*0.21*	*0.00*	*0.00*
Scavo Fossi SX	*0.63*	*0.00*	*0.00*

Tracciato: **TR-A_NV05**
Sezione 2
Progressiva: 0+020.00
Scala: 1:200
Quota di Riferimento: 30.00

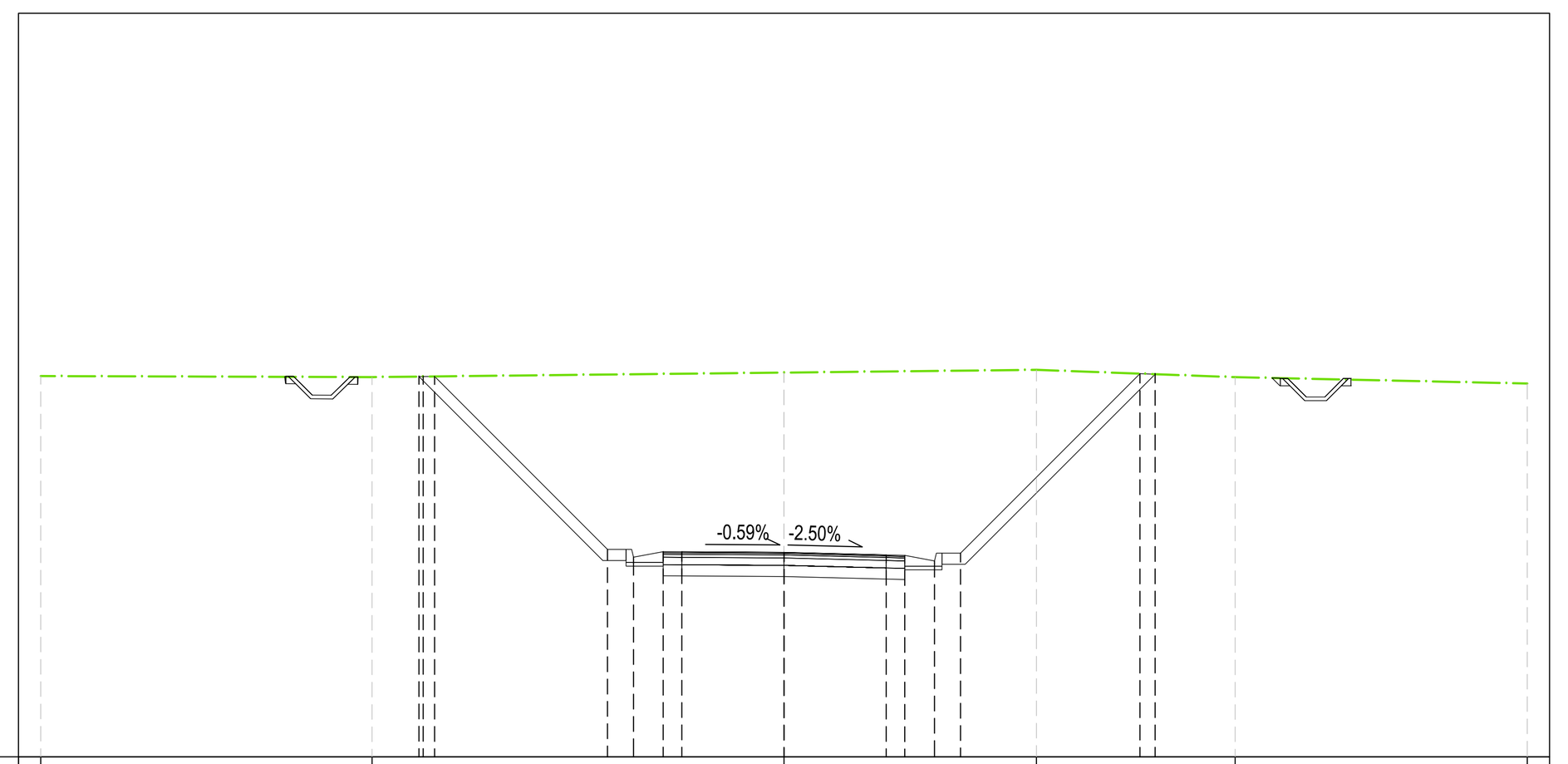

QUOTE TERRENO	40.24 · 40.21 · 40.33 · 40.41 · 40.21 · 40.04
PROGRESSIVE TERRENO	-20.00 · -11.08 · 6.79 · 12.14 · 20.00
QUOTE PROGETTO	40.24 · 40.23 · 35.52 · 35.50 · 35.42 · 40.31 · 40.31
DISTANZE PARZIALI PROGETTO	4.65 · 2.75 · 2.75 · 4.83
PROGRESSIVE PROGETTO	-9.82 · -9.40 · -4.05 · -2.75 · 0.00 · 2.75 · 4.05 · 9.58 · 9.99
DIFFERENZA QUOTE	0.014 · 0.000 · -4.921 · -4.789 · -4.835 · -4.934 · -5.110 · 0.000 · 0.020

MOVIMENTI TERRA Prog. 0+20.00			
Area di sterro			*78.48 m²*
Area di riporto			*0.00 m²*
Volume sterro			*1264.64 m³*
Volume riporto			*0.00 m³*
Volume sterro cumulato			*1264.64 m³*
Volume riporto cumulato			*0.00 m³*
Volume netto			*1264.64 m³*
TERRENO VEGETALE			
Materiale	*Area*	*Volume*	*Vol. Cum.*
Vegetale	*4.483 m²*	*75.02 m³*	*75.02 m³*
SOVRASTRUTTURA			
Materiale	*Area*	*Volume*	
Usura	*0.195 m²*	*3.90 m³*	
Binder	*0.260 m²*	*5.20 m³*	
Base	*0.520 m²*	*10.40 m³*	
Fondazione	*1.300 m²*	*26.00 m³*	
Supercompattato	*1.950 m²*	*39.00 m³*	
MANUFATTI			
Materiale	*Area*	*Volume*	
Cunetta	*0.474 m²*	*9.47 m³*	
Magrone Cunetta	*0.200 m²*	*4.00 m³*	
Quantità Fossi di Guardia			
Materiale	*Area*	*Volume*	*Vol. Cum.*
Rivestimento DX	*0.21*	*4.22*	*4.22*
Scavo Fossi DX	*1.54*	*21.73*	*21.73*
Rivestimento SX	*0.21*	*4.22*	*4.22*
Scavo Fossi SX	*1.54*	*21.73*	*21.73*

Tracciato: **TR-A_NV05**
Sezione 3
Progressiva: 0+040.00
Scala: 1:200
Quota di Riferimento: 30.00

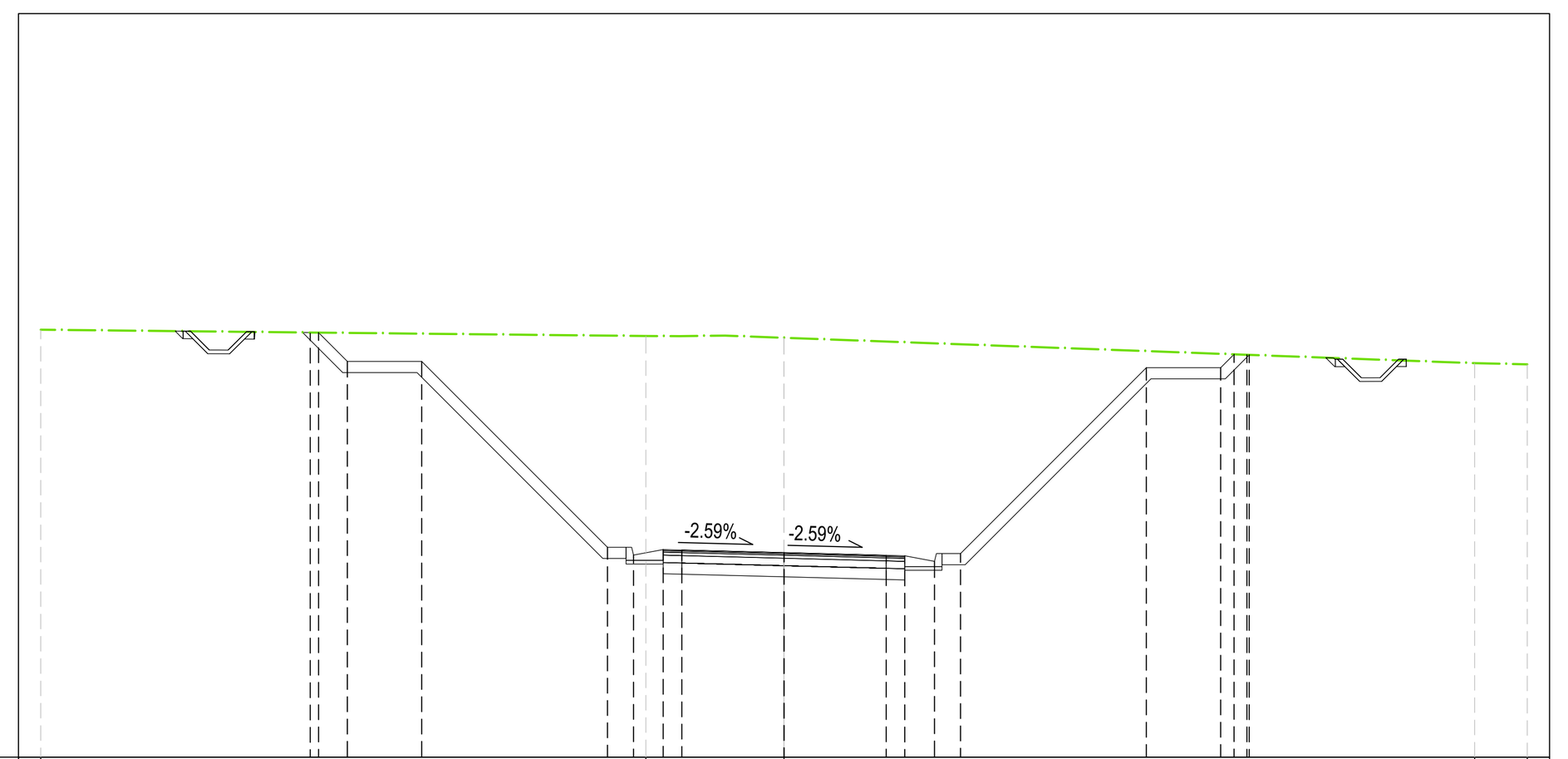

QUOTE TERRENO	41.50 · 41.33 · 41.28 · 40.60 · 40.57
PROGRESSIVE TERRENO	-20.00 · -3.72 · 18.58 · 20.00
QUOTE PROGETTO	41.40 · 40.64 · 35.58 · 35.50 · 35.42 · 40.48 · 40.82
DISTANZE PARZIALI PROGETTO	0.78 · 2.00 · 5.00 · 2.75 · 2.75 · 5.00 · 2.00
PROGRESSIVE PROGETTO	-12.75 · -11.75 · -9.75 · -4.05 · -2.75 · 0.00 · 2.75 · 4.05 · 9.75 · 11.75 · 12.52
DIFFERENZA QUOTE	-0.021 · -0.767 · -0.746 · -5.897 · -5.754 · -5.780 · -5.750 · -5.865 · -0.446 · -0.373 · 0.000

MOVIMENTI TERRA Prog. 0+40.00			
Area di sterro			*100.02 m²*
Area di riporto			*0.00 m²*
Volume sterro			*1784.99 m³*
Volume riporto			*0.00 m³*
Volume sterro cumulato			*3049.62 m³*
Volume riporto cumulato			*0.00 m³*
Volume netto			*3049.62 m³*
TERRENO VEGETALE			
Materiale	*Area*	*Volume*	*Vol. Cum.*
Vegetale	*6.386 m²*	*108.69 m³*	*183.71 m³*
SOVRASTRUTTURA			
Materiale	*Area*	*Volume*	
Usura	*0.195 m²*	*3.90 m³*	
Binder	*0.260 m²*	*5.20 m³*	
Base	*0.520 m²*	*10.40 m³*	
Fondazione	*1.300 m²*	*26.00 m³*	
Supercompattato	*1.950 m²*	*39.00 m³*	
MANUFATTI			
Materiale	*Area*	*Volume*	
Cunetta	*0.474 m²*	*9.47 m³*	
Magrone Cunetta	*0.200 m²*	*4.00 m³*	
Quantità Fossi di Guardia			
Materiale	*Area*	*Volume*	*Vol. Cum.*
Rivestimento DX	*0.21*	*4.20*	*8.42*
Scavo Fossi DX	*1.60*	*31.39*	*53.12*
Rivestimento SX	*0.21*	*4.20*	*8.42*
Scavo Fossi SX	*1.60*	*31.39*	*53.12*

Tracciato: **TR-A_NV05**
Sezione 4
Progressiva: 0+060.00
Scala: 1:200
Quota di Riferimento: 30.00

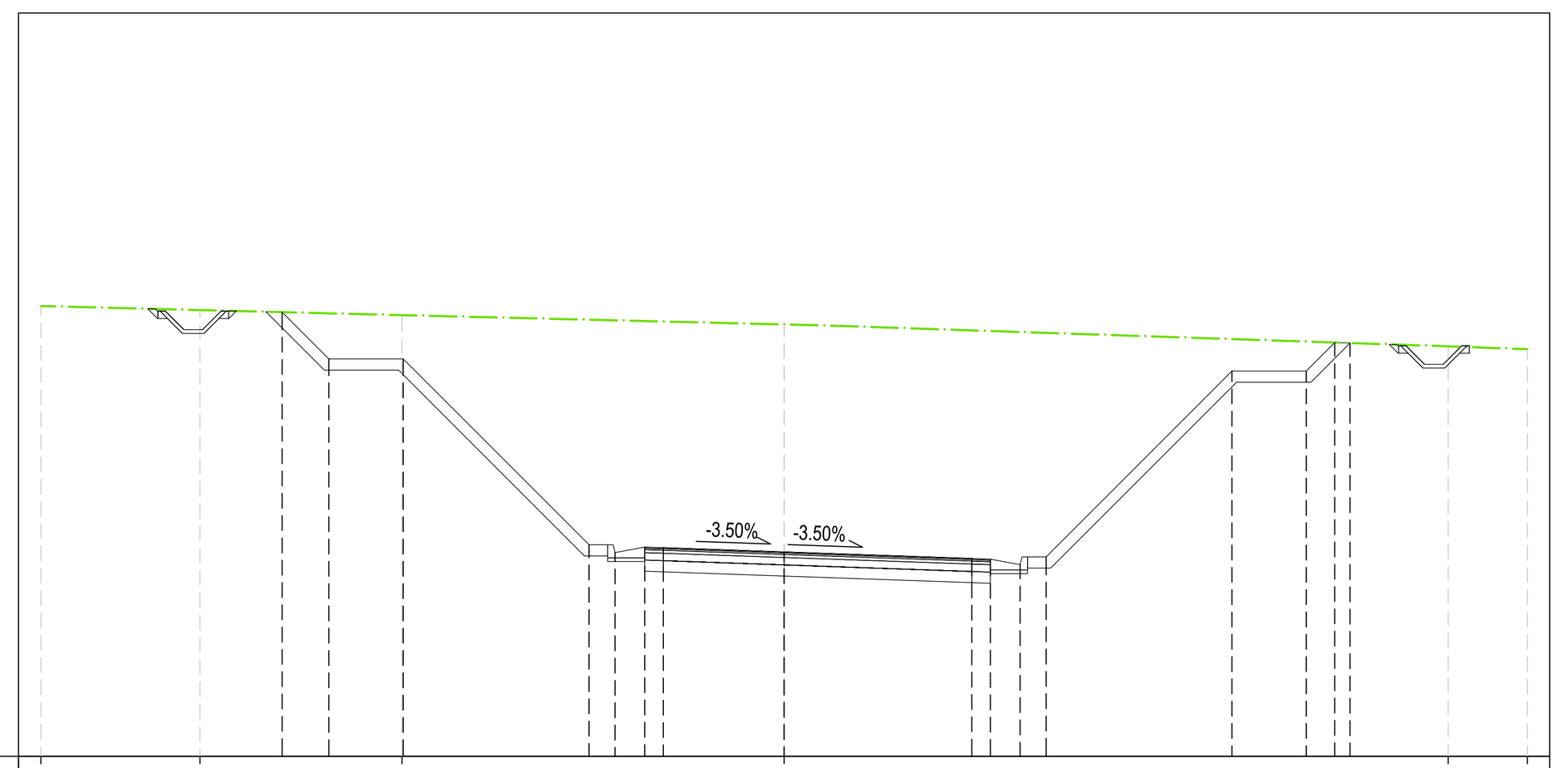

QUOTE TERRENO	42.12 · 42.01 · 41.87 · 41.62 · 41.03 · 40.95
PROGRESSIVE TERRENO	-20.00 · -15.72 · -10.28 · 17.87 · 20.00
QUOTE PROGETTO	41.95 · 40.69 · 35.61 · 35.50 · 35.32 · 40.37 · 41.12
DISTANZE PARZIALI PROGETTO	1.26 · 2.00 · 5.00 · 3.25 · 5.05 · 5.00 · 2.00 · 0.77
PROGRESSIVE PROGETTO	-13.51 · -12.25 · -10.25 · -4.55 · -3.25 · 0.00 · 5.05 · 6.35 · 12.05 · 14.05 · 15.23
DIFFERENZA QUOTE	0.000 · -1.227 · -1.178 · -6.249 · -6.084 · -6.119 · -6.137 · -6.261 · -0.860 · -0.793 · 0.000

MOVIMENTI TERRA Prog. 0+60.00			
Area di sterro			*129.19 m²*
Area di riporto			*0.00 m²*
Volume sterro			*2284.41 m³*
Volume riporto			*0.00 m³*
Volume sterro cumulato			*5334.03 m³*
Volume riporto cumulato			*0.00 m³*
Volume netto			*5334.03 m³*
TERRENO VEGETALE			
Materiale	*Area*	*Volume*	*Vol. Cum.*
Vegetale	*6.766 m²*	*131.44 m³*	*315.15 m³*
SOVRASTRUTTURA			
Materiale	*Area*	*Volume*	
Usura	*0.279 m²*	*4.71 m³*	
Binder	*0.372 m²*	*6.28 m³*	
Base	*0.744 m²*	*12.57 m³*	
Fondazione	*1.860 m²*	*31.42 m³*	
Supercompattato	*2.790 m²*	*47.13 m³*	
MANUFATTI			
Materiale	*Area*	*Volume*	
Cunetta	*0.474 m²*	*9.42 m³*	
Magrone Cunetta	*0.200 m²*	*3.98 m³*	
Quantità Fossi di Guardia			
Materiale	*Area*	*Volume*	*Vol. Cum.*
Rivestimento DX	*0.21*	*3.44*	*11.86*
Scavo Fossi DX	*1.81*	*33.83*	*86.95*
Rivestimento SX	*0.21*	*3.44*	*11.86*
Scavo Fossi SX	*1.81*	*33.83*	*86.95*

Tracciato: **TR-A_NV05**
Sezione 5
Progressiva: 0+080.00
Scala: 1:200
Quota di Riferimento: 30.00

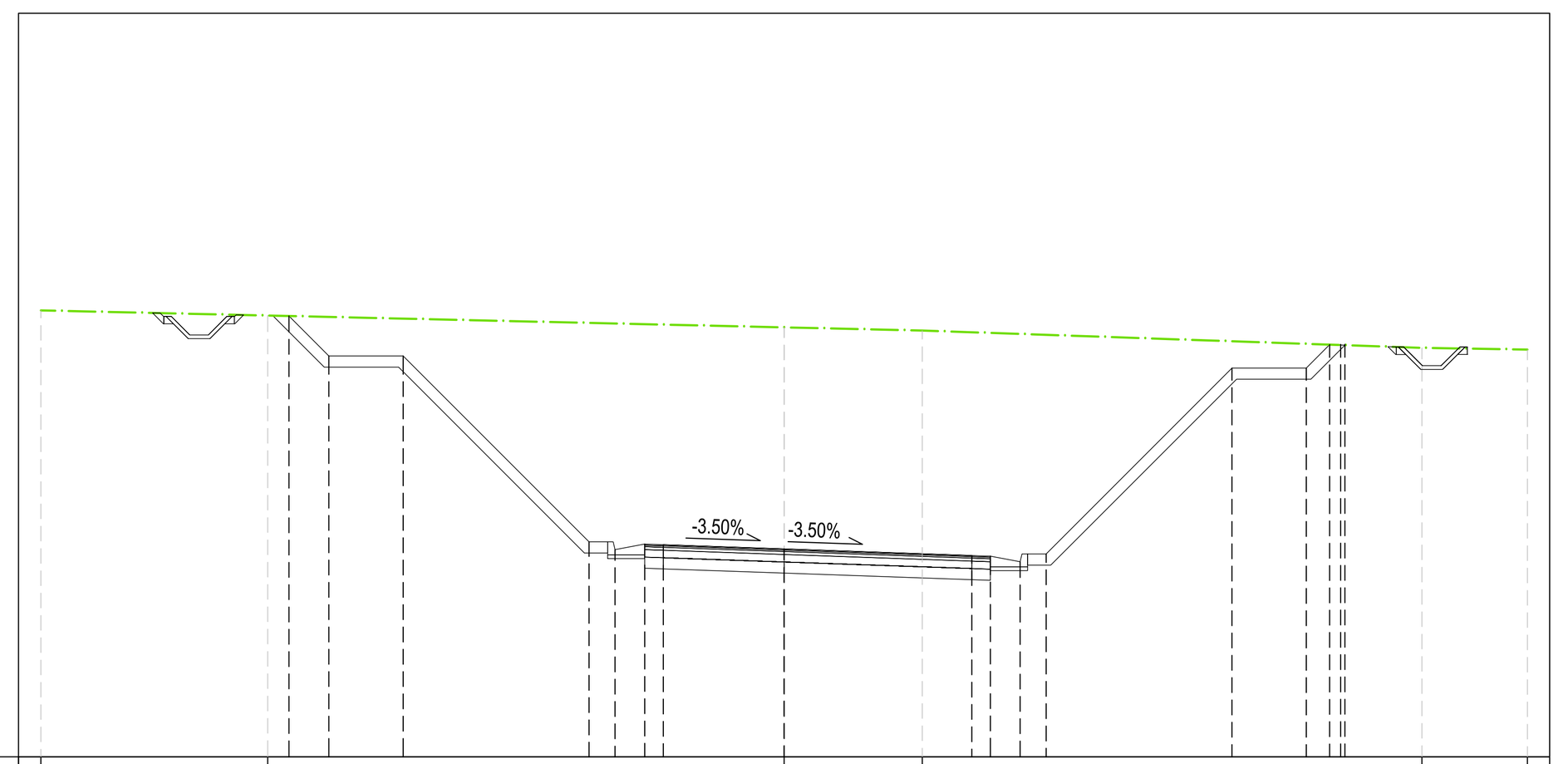

QUOTE TERRENO	42.01 · 41.87 · 41.55 · 41.47 · 41.00 · 40.95
PROGRESSIVE TERRENO	-20.00 · -13.90 · 0.00 · 3.72 · 17.16 · 20.00
QUOTE PROGETTO	41.86 · 40.78 · 35.71 · 35.59 · 35.41 · 40.46 · 41.10
DISTANZE PARZIALI PROGETTO	1.07 · 2.00 · 5.00 · 3.25 · 5.05 · 5.00 · 2.00
PROGRESSIVE PROGETTO	-13.32 · -12.25 · -10.25 · -4.55 · -3.25 · 0.00 · 5.05 · 6.35 · 12.05 · 14.05 · 15.09
DIFFERENZA QUOTE	0.000 · -1.050 · -1.004 · -6.083 · -5.921 · -5.960 · -6.005 · -6.128 · -0.721 · -0.652 · 0.022

MOVIMENTI TERRA Prog. 0+80.00			
Area di sterro			*124.74 m²*
Area di riporto			*0.00 m²*
Volume sterro			*2503.06 m³*
Volume riporto			*0.00 m³*
Volume sterro cumulato			*7837.10 m³*
Volume riporto cumulato			*0.00 m³*
Volume netto			*7837.10 m³*
TERRENO VEGETALE			
Materiale	*Area*	*Volume*	*Vol. Cum.*
Vegetale	*6.629 m²*	*132.71 m³*	*447.86 m³*
SOVRASTRUTTURA			
Materiale	*Area*	*Volume*	
Usura	*0.279 m²*	*5.48 m³*	
Binder	*0.372 m²*	*7.31 m³*	
Base	*0.744 m²*	*14.61 m³*	
Fondazione	*1.860 m²*	*36.53 m³*	
Supercompattato	*2.790 m²*	*54.80 m³*	
MANUFATTI			
Materiale	*Area*	*Volume*	
Cunetta	*0.474 m²*	*9.30 m³*	
Magrone Cunetta	*0.200 m²*	*3.93 m³*	
Quantità Fossi di Guardia			
Materiale	*Area*	*Volume*	*Vol. Cum.*
Rivestimento DX	*0.21*	*2.74*	*14.60*
Scavo Fossi DX	*1.73*	*35.46*	*122.41*
Rivestimento SX	*0.21*	*2.74*	*14.60*
Scavo Fossi SX	*1.73*	*35.46*	*122.41*

Tracciato: **TR-A_NV05**
Sezione 6
Progressiva: 0+100.00
Scala: 1:200
Quota di Riferimento: 30.00

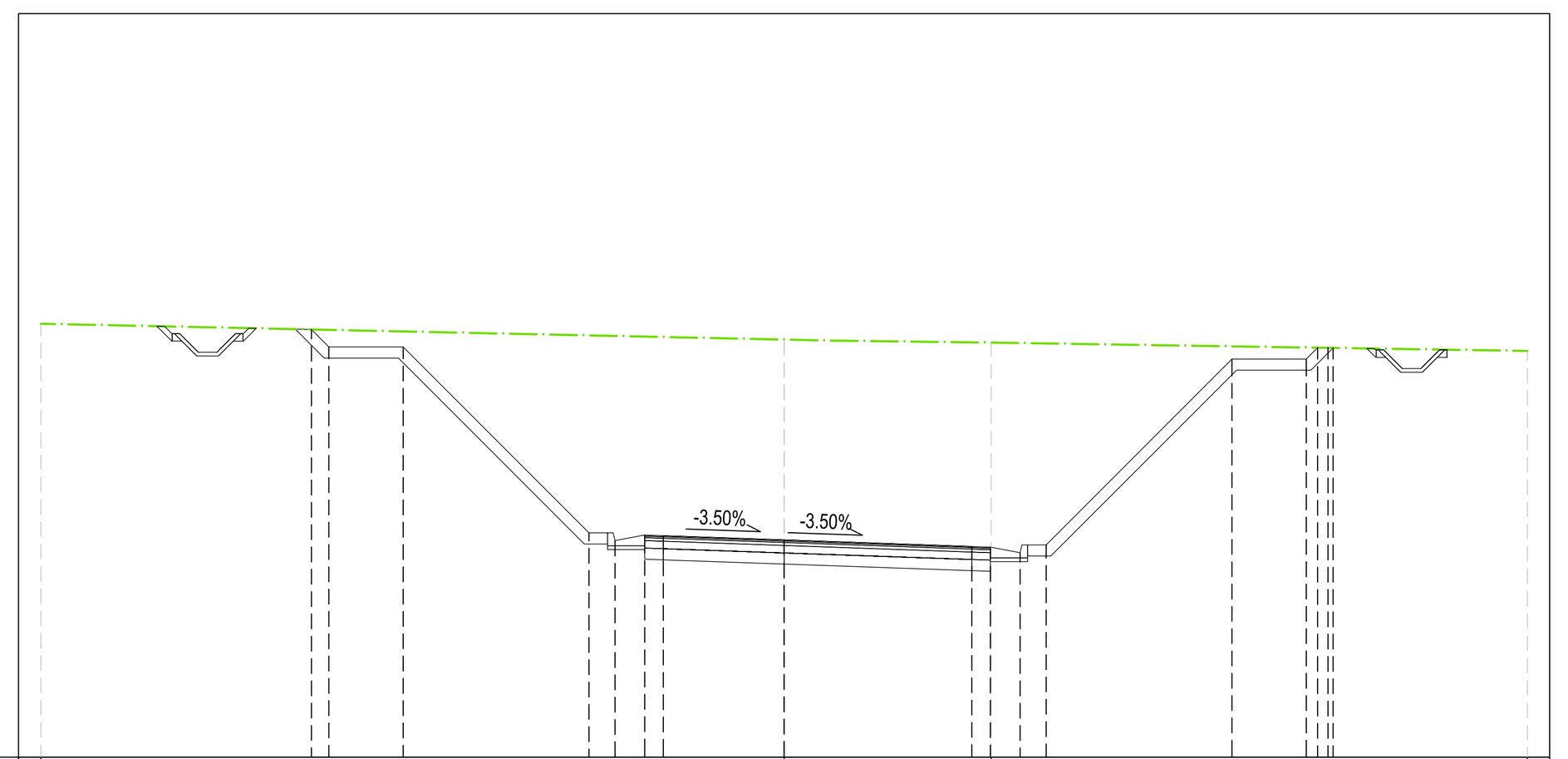

QUOTE TERRENO	41.66 · 41.23 · 41.15 · 40.93
PROGRESSIVE TERRENO	-20.00 · 5.57 · 20.00
QUOTE PROGETTO	41.50 · 41.03 · 35.96 · 35.84 · 35.67 · 40.71 · 41.01
DISTANZE PARZIALI PROGETTO	2.00 · 5.00 · 3.25 · 5.05 · 5.00 · 2.00
PROGRESSIVE PROGETTO	-12.72 · -12.25 · -10.25 · -4.55 · -3.25 · 0.00 · 5.05 · 6.35 · 12.05 · 14.05 · 14.77
DIFFERENZA QUOTE	0.000 · -0.459 · -0.416 · -5.504 · -5.344 · -5.389 · -5.490 · -5.639 · -0.341 · -0.310 · 0.008

MOVIMENTI TERRA Prog. 1+00.00			
Area di sterro			*109.97 m²*
Area di riporto			*0.00 m²*
Volume sterro			*2309.51 m³*
Volume riporto			*0.00 m³*
Volume sterro cumulato			*10146.61 m³*
Volume riporto cumulato			*0.00 m³*
Volume netto			*10146.61 m³*
TERRENO VEGETALE			
Materiale	*Area*	*Volume*	*Vol. Cum.*
Vegetale	*6.236 m²*	*127.09 m³*	*574.95 m³*
SOVRASTRUTTURA			
Materiale	*Area*	*Volume*	
Usura	*0.279 m²*	*5.48 m³*	
Binder	*0.372 m²*	*7.31 m³*	
Base	*0.744 m²*	*14.61 m³*	
Fondazione	*1.860 m²*	*36.53 m³*	
Supercompattato	*2.790 m²*	*54.80 m³*	
MANUFATTI			
Materiale	*Area*	*Volume*	
Cunetta	*0.474 m²*	*9.30 m³*	
Magrone Cunetta	*0.200 m²*	*3.93 m³*	
Quantità Fossi di Guardia			
Materiale	*Area*	*Volume*	*Vol. Cum.*
Rivestimento DX	*0.21*	*2.77*	*17.37*
Scavo Fossi DX	*2.12*	*39.86*	*162.27*
Rivestimento SX	*0.21*	*2.77*	*17.37*
Scavo Fossi SX	*2.12*	*39.86*	*162.27*

Firmato digitalmente da:
Facchini Massimo
Firmato il 13/03/2024 10:25
Seriale Certificato: 2702585
Valido dal 01/09/2023 al 01/09/2026
InfoCamere Qualified Electronic Signature CA

COMMITTENTE:
RFI RETE FERROVIARIA ITALIANA
GRUPPO FERROVIE DELLO STATO ITALIANE
DIREZIONE INVESTIMENTI
DIREZIONE PROGRAMMI INVESTIMENTI
DIRETTRICE SUD - PROGETTO ADRIATICA

DIREZIONE LAVORI:
ITALFERR
GRUPPO FERROVIE DELLO STATO ITALIANE

APPALTATORE:
D'AGOSTINO COSTRUZIONI GENERALI — MANDATARIA
ReseArch CONSORZIO STABILE — MANDANTI
ATLANTE

PROGETTAZIONE:
MANDATARIA HUB — MANDANTI HYpro

PROGETTO ESECUTIVO

LINEA PESCARA - BARI
RADDOPPIO DELLA TRATTA FERROVIARIA TERMOLI - LESINA
LOTTO 2 e 3: RADDOPPIO TERMOLI - RIPALTA

NV05 - Viabilità di accesso al Piazzale di soccorso imbocco GN01 lato Lesina al km 7+075,00
SEZIONI TRASVERSALI
Tav. 1 di 2

APPALTATORE	PROGETTAZIONE	SCALA:
A.A. D'AGOSTINO COSTRUZIONI GENERALI S.r.l. — DIRETTORE TECNICO Ing. G. Babini — Il Direttore Tecnico (Ing. Gianguido Babini)	DIRETTORE DELLA PROGETTAZIONE Ing. M. Facchini	1:200

COMMESSA	LOTTO	FASE	ENTE	TIPO DOC.	OPERA/DISCIPLINA	PROGR.	REV.
LI0B	02	E	ZZ	W9	NV0500	001	B

Revis.	Descrizione	Redatto	Data	Verificato	Data	Approvato	Data	Autorizzato Data
A	Emissione esecutiva	A. Ostashov	12/12/2022	C. Facchini	14/12/2022	R. Fabrizio	16/12/2022	M. Facchini 09/06/2023
B	Revisione per RdV LI0B-RV-0000000246	A. Ostashov	01/06/2023	C. Facchini	05/06/2023	R. Fabrizio	07/06/2023	

File: NV05.DWG — n. Elab.: