Tracciato: **TR-A_NV08A**
Sezione 1
Progressiva: 0+000.00
Scala: 1:200
Quota di Riferimento: 35.00

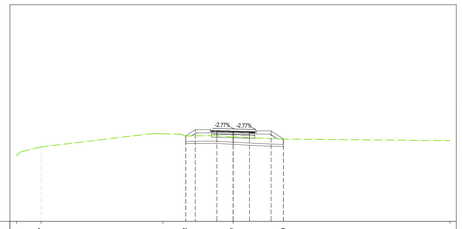

QUOTE TERRENO	41.87	42.88	42.81	42.60			
PROGRESSIVE TERRENO	-17.72	-4.41	0.00	4.66			
QUOTE PROGETTO	42.88	42.87	43.37	43.33	43.29	43.35	42.60
DISTANZE PARZIALI PROGETTO	0.88	1.38	1.50	1.50	1.38	1.14	
PROGRESSIVE PROGETTO	-4.38	-3.00	-1.50	0.00	1.50	3.50	4.64
DIFFERENZA QUOTE	0.000	0.075	0.478	0.520	0.561	0.716	0.000

MOVIMENTI TERRA Prog. 0+00.00			
Area di sterro			0.40 m²
Area di riporto			1.07 m²
Volume sterro			0.00 m³
Volume riporto			0.00 m³
Volume sterro cumulato			0.00 m³
Volume riporto cumulato			0.00 m³
Volume netto			0.00 m³
Materiale	Area	Volume	Vol. Cum.
Scotico	4.506 m²	0.00 m³	0.00 m³
Anticapillare	4.506 m²	0.00 m³	0.00 m³
Bonifica	1.542 m²	0.00 m³	0.00 m³
TERRENO VEGETALE			
Materiale	Area	Volume	Vol. Cum.
Vegetale	1.357 m²	0.00 m³	0.00 m³
SOVRASTRUTTURA			
Materiale	Area	Volume	Vol. Cum.
Usura	0.160 m²	0.00 m³	0.00 m³
Binder	0.200 m²	0.00 m³	0.00 m³
Base	0.320 m²	0.00 m³	0.00 m³
Fondazione	0.600 m²	0.00 m³	0.00 m³
Supercompattato	1.200 m²	0.00 m³	0.00 m³
MANUFATTI			
Materiale	Area	Volume	Vol. Cum.
Cunetta	0.000 m²	0.00 m³	0.00 m³
Magrone Cunetta	0.000 m²	0.00 m³	0.00 m³
Cordolo	0.038 m²	0.00 m³	0.00 m³
Quantità Fossi di Guardia			
Materiale	Area	Volume	Vol. Cum.
Rivestimento DX	0.00	0.00	0.00
Scavo Fossi DX	0.00	0.00	0.00

Tracciato: **TR-A_NV08A**
Sezione 2
Progressiva: 0+020.00
Scala: 1:200
Quota di Riferimento: 35.00

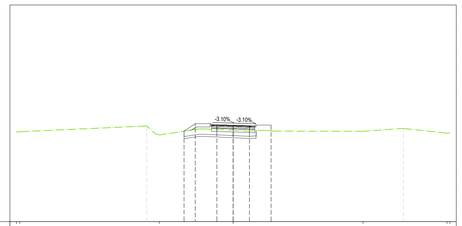

QUOTE TERRENO	43.83	43.44	43.60				
PROGRESSIVE TERRENO	-7.97	0.00	15.71				
QUOTE PROGETTO	43.35	43.44	43.94	43.90	43.85	43.92	
DISTANZE PARZIALI PROGETTO	1.03	1.38	1.50	1.50	1.38		
PROGRESSIVE PROGETTO	-6.53	-3.00	-1.50	0.00	1.50	3.50	
DIFFERENZA QUOTE	0.000	0.027	0.431	0.453	0.471	0.538	

MOVIMENTI TERRA Prog. 0+20.00			
Area di sterro			0.94 m²
Area di riporto			0.29 m²
Volume sterro			13.41 m³
Volume riporto			13.53 m³
Volume sterro cumulato			13.41 m³
Volume riporto cumulato			13.53 m³
Volume netto			-0.12 m³
Materiale	Area	Volume	Vol. Cum.
Scotico	3.345 m²	78.51 m³	78.51 m³
Anticapillare	3.345 m²	78.51 m³	78.51 m³
Bonifica	1.330 m²	28.72 m³	28.72 m³
TERRENO VEGETALE			
Materiale	Area	Volume	Vol. Cum.
Vegetale	0.661 m²	20.18 m³	20.18 m³
SOVRASTRUTTURA			
Materiale	Area	Volume	Vol. Cum.
Usura	0.160 m²	3.20 m³	3.20 m³
Binder	0.200 m²	4.00 m³	4.00 m³
Base	0.320 m²	6.40 m³	6.40 m³
Fondazione	0.600 m²	12.00 m³	12.00 m³
Supercompattato	1.200 m²	24.00 m³	24.00 m³
MANUFATTI			
Materiale	Area	Volume	Vol. Cum.
Cunetta	0.000 m²	0.00 m³	0.00 m³
Magrone Cunetta	0.000 m²	0.00 m³	0.00 m³
Cordolo	0.038 m²	0.77 m³	0.77 m³
Quantità Fossi di Guardia			
Materiale	Area	Volume	Vol. Cum.
Rivestimento DX	0.00	0.00	0.00
Scavo Fossi DX	0.00	0.00	0.00

Tracciato: **TR-A_NV08A**
Sezione 3
Progressiva: 0+040.00
Scala: 1:200
Quota di Riferimento: 35.00

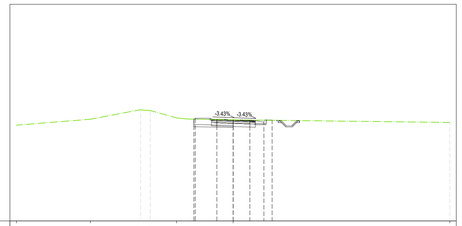

QUOTE TERRENO	45.27	45.19	44.33	44.09			
PROGRESSIVE TERRENO	-8.54	-7.66	0.00	20.00			
QUOTE PROGETTO	44.40	44.48	44.38	44.33	44.28	44.11	44.29
DISTANZE PARZIALI PROGETTO	1.38	1.50	1.50	1.54			
PROGRESSIVE PROGETTO	-3.63	-3.50	-1.50	0.00	1.54	2.84	3.59
DIFFERENZA QUOTE	0.000	0.087	0.030	-0.001	-0.035	-0.188	0.000

MOVIMENTI TERRA Prog. 0+40.00			
Area di sterro			2.98 m²
Area di riporto			0.00 m²
Volume sterro			39.18 m³
Volume riporto			2.86 m³
Volume sterro cumulato			52.59 m³
Volume riporto cumulato			16.39 m³
Volume netto			36.20 m³
Materiale	Area	Volume	Vol. Cum.
Scotico	1.813 m²	51.59 m³	130.10 m³
Anticapillare	1.813 m²	51.59 m³	130.10 m³
Bonifica	0.493 m²	18.23 m³	46.95 m³
TERRENO VEGETALE			
Materiale	Area	Volume	Vol. Cum.
Vegetale	0.160 m²	8.21 m³	28.39 m³
SOVRASTRUTTURA			
Materiale	Area	Volume	Vol. Cum.
Usura	0.162 m²	3.22 m³	6.42 m³
Binder	0.202 m²	4.02 m³	8.02 m³
Base	0.323 m²	6.43 m³	12.83 m³
Fondazione	0.606 m²	12.06 m³	24.06 m³
Supercompattato	1.213 m²	24.13 m³	48.13 m³
MANUFATTI			
Materiale	Area	Volume	Vol. Cum.
Cunetta	0.237 m²	2.37 m³	2.37 m³
Magrone Cunetta	0.100 m²	1.00 m³	1.00 m³
Cordolo	0.019 m²	0.57 m³	1.34 m³
Quantità Fossi di Guardia			
Materiale	Area	Volume	Vol. Cum.
Rivestimento DX	0.21	2.10	2.10
Scavo Fossi DX	0.80	8.00	8.00

Tracciato: **TR-A_NV08A**
Sezione 4
Progressiva: 0+060.00
Scala: 1:200
Quota di Riferimento: 35.00

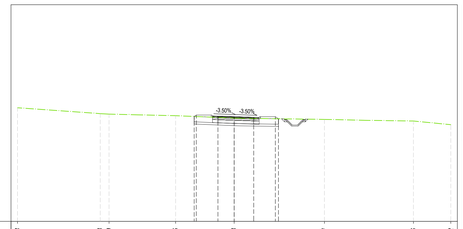

QUOTE TERRENO	45.48	44.94	44.90	44.75	44.54	44.41	44.26	43.92
PROGRESSIVE TERRENO	-20.00	-12.36	-11.55	-5.40	0.00	8.33	16.54	20.00
QUOTE PROGETTO	44.68	44.67	44.71	44.66	44.60	44.68	44.47	
DISTANZE PARZIALI PROGETTO	1.38	1.50	1.50	1.80	1.38			
PROGRESSIVE PROGETTO	-3.69	-3.50	-1.50	0.00	1.80	3.80	4.09	
DIFFERENZA QUOTE	0.000	0.135	0.119	-0.127	0.101	0.190	0.000	

MOVIMENTI TERRA Prog. 0+60.00			
Area di sterro			2.22 m²
Area di riporto			0.00 m²
Volume sterro			51.88 m³
Volume riporto			0.00 m³
Volume sterro cumulato			104.48 m³
Volume riporto cumulato			16.39 m³
Volume netto			88.09 m³
Materiale	Area	Volume	Vol. Cum.
Scotico	3.818 m²	56.82 m³	186.92 m³
Anticapillare	3.818 m²	56.82 m³	186.92 m³
Bonifica	1.629 m²	21.01 m³	67.96 m³
TERRENO VEGETALE			
Materiale	Area	Volume	Vol. Cum.
Vegetale	0.516 m²	6.77 m³	35.16 m³
SOVRASTRUTTURA			
Materiale	Area	Volume	Vol. Cum.
Usura	0.172 m²	3.33 m³	9.75 m³
Binder	0.215 m²	4.17 m³	12.19 m³
Base	0.344 m²	6.67 m³	19.50 m³
Fondazione	0.645 m²	12.50 m³	36.57 m³
Supercompattato	1.290 m²	25.01 m³	73.14 m³
MANUFATTI			
Materiale	Area	Volume	Vol. Cum.
Cunetta	0.000 m²	2.31 m³	4.67 m³
Magrone Cunetta	0.000 m²	0.97 m³	1.97 m³
Cordolo	0.038 m²	0.58 m³	1.92 m³
Quantità Fossi di Guardia			
Materiale	Area	Volume	Vol. Cum.
Rivestimento DX	0.21	3.97	6.07
Scavo Fossi DX	0.95	16.59	24.59

Tracciato: **TR-A_NV08A**
Sezione 5
Progressiva: 0+080.00
Scala: 1:200
Quota di Riferimento: 35.00

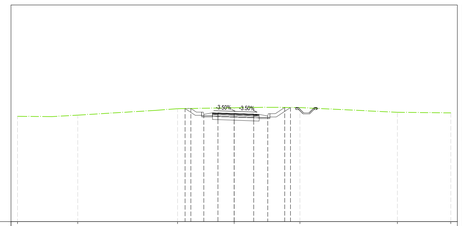

QUOTE TERRENO	44.72	44.83	45.42	45.51	45.53	45.09	45.04
PROGRESSIVE TERRENO	-20.00	-14.44	-5.23	0.00	6.07	15.06	20.00
QUOTE PROGETTO	45.44	45.44	44.90	45.03	44.98	44.92	44.75	45.54	45.54
DISTANZE PARZIALI PROGETTO	1.50	1.80	0.87
PROGRESSIVE PROGETTO	-4.53	-4.00	-2.80	-1.50	0.00	1.80	3.10	4.67	5.20
DIFFERENZA QUOTE	0.000	0.000	-0.562	-0.461	-0.528	-0.620	-0.797	0.000	0.000

MOVIMENTI TERRA Prog. 0+80.00			
Area di sterro			8.60 m²
Area di riporto			0.00 m²
Volume sterro			107.65 m³
Volume riporto			0.00 m³
Volume sterro cumulato			212.13 m³
Volume riporto cumulato			16.39 m³
Volume netto			195.74 m³
Materiale	Area	Volume	Vol. Cum.
Scotico	0.000 m²	38.40 m³	225.31 m³
Anticapillare	0.000 m²	38.40 m³	225.31 m³
Bonifica	0.000 m²	15.94 m³	83.90 m³
TERRENO VEGETALE			
Materiale	Area	Volume	Vol. Cum.
Vegetale	0.979 m²	14.83 m³	49.99 m³
SOVRASTRUTTURA			
Materiale	Area	Volume	Vol. Cum.
Usura	0.172 m²	3.43 m³	13.18 m³
Binder	0.215 m²	4.29 m³	16.48 m³
Base	0.344 m²	6.87 m³	26.37 m³
Fondazione	0.645 m²	12.87 m³	49.44 m³
Supercompattato	1.290 m²	25.75 m³	98.88 m³
MANUFATTI			
Materiale	Area	Volume	Vol. Cum.
Cunetta	0.474 m²	4.73 m³	9.40 m³
Magrone Cunetta	0.200 m²	2.00 m³	3.97 m³
Cordolo	0.000 m²	0.38 m³	2.30 m³
Quantità Fossi di Guardia			
Materiale	Area	Volume	Vol. Cum.
Rivestimento DX	0.21	3.87	9.94
Scavo Fossi DX	0.71	15.37	39.96

Tracciato: **TR-A_NV08A**
Sezione 6
Progressiva: 0+100.00
Scala: 1:200
Quota di Riferimento: 40.00

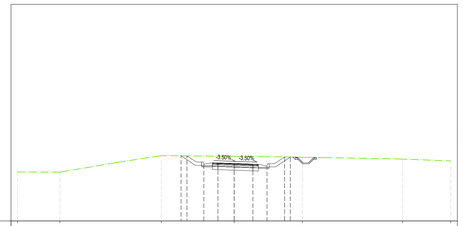

QUOTE TERRENO	44.52	44.50	46.03	45.96	45.88	45.71	45.54
PROGRESSIVE TERRENO	-20.00	-16.09	-6.72	0.00	8.29	15.55	20.00
QUOTE PROGETTO	46.01	46.00	45.22	45.35	45.30	45.24	45.07	45.89
DISTANZE PARZIALI PROGETTO	0.86	1.50	1.73	1.50
PROGRESSIVE PROGETTO	-4.91	-4.35	-2.80	-1.50	0.00	1.73	3.03	4.65	5.18
DIFFERENZA QUOTE	0.000	0.000	-0.766	-0.620	-0.658	-0.701	-0.854	0.000	0.000

MOVIMENTI TERRA Prog. 1+00.00			
Area di sterro			9.78 m²
Area di riporto			0.00 m²
Volume sterro			183.01 m³
Volume riporto			0.00 m³
Volume sterro cumulato			395.14 m³
Volume riporto cumulato			16.39 m³
Volume netto			378.75 m³
Materiale	Area	Volume	Vol. Cum.
Scotico	0.000 m²	0.00 m³	225.31 m³
Anticapillare	0.000 m²	0.00 m³	225.31 m³
Bonifica	0.000 m²	0.00 m³	83.90 m³
TERRENO VEGETALE			
Materiale	Area	Volume	Vol. Cum.
Vegetale	1.132 m²	20.99 m³	70.98 m³
SOVRASTRUTTURA			
Materiale	Area	Volume	Vol. Cum.
Usura	0.169 m²	3.40 m³	16.59 m³
Binder	0.211 m²	4.26 m³	20.74 m³
Base	0.338 m²	6.81 m³	33.18 m³
Fondazione	0.634 m²	12.77 m³	62.21 m³
Supercompattato	1.268 m²	25.53 m³	124.42 m³
MANUFATTI			
Materiale	Area	Volume	Vol. Cum.
Cunetta	0.474 m²	9.45 m³	18.86 m³
Magrone Cunetta	0.200 m²	3.99 m³	7.96 m³
Cordolo	0.000 m²	0.00 m³	2.30 m³
Quantità Fossi di Guardia			
Materiale	Area	Volume	Vol. Cum.
Rivestimento DX	0.21	3.85	13.79
Scavo Fossi DX	0.82	14.00	53.96

COMMITTENTE:

RFI RETE FERROVIARIA ITALIANA
GRUPPO FERROVIE DELLO STATO ITALIANE
DIREZIONE INVESTIMENTI
DIREZIONE PROGRAMMI INVESTIMENTI
DIREZIONE LAVORI:
DIRETTRICE SUD - PROGETTO ADRIATICA

DIREZIONE LAVORI:

ITALFERR
GRUPPO FERROVIE DELLO STATO ITALIANE

APPALTATORE:

A.D'AGOSTINO COSTRUZIONI GENERALI S.r.l. — MANDATARIA
Consorzio Stabile Ascos — MANDANTI
ATLANTE

PROGETTAZIONE:

MANDATARIA HUB — MANDANTI HYpro

PROGETTO ESECUTIVO

LINEA PESCARA - BARI
RADDOPPIO DELLA TRATTA FERROVIARIA TERMOLI - LESINA
LOTTO 2 e 3: RADDOPPIO TERMOLI - RIPALTA

NV08 - Viabilità di ricucitura Campomarino - km 7+900

SEZIONI TRASVERSALI
Tratto A (NV08A) - Tav. 1 di 3

Firmato digitalmente da:
Facchini Massimo
Firmato il 15/03/2024 09:27
Seriale Certificato: 2702585
Valido dal 01/08/2023 al 01/08/2026
InfoCamere Qualified Electronic Signature CA

APPALTATORE	PROGETTAZIONE	SCALA:
A.D'AGOSTINO COSTRUZIONI GENERALI S.r.l. Il Direttore Tecnico (Ing. Gianfranco Andreoli)	DIRETTORE TECNICO Ing. M. Facchini	1:200

COMMESSA	LOTTO	FASE	ENTE	TIPO DOC.	OPERA/DISCIPLINA	PROGR.	REV.
LI0B	02	E	ZZ	W9	NV0800	001	C

Revis.	Descrizione	Redatto	Data	Verificato	Data	Approvato	Data	Autorizzato Data
A	Emissione esecutiva	A. Ostashov	12/12/2022	C. Facchini	14/12/2022	R. Fabrizio	16/12/2022	M. Facchini 03/10/2023
B	Revisione per RdV LI0B-RV-0000002A7	A. Ostashov	01/06/2023	C. Facchini	05/06/2023	R. Fabrizio	07/06/2023	
C	Revisione per RV U-01	A. Ostashov	27/09/2023	C. Facchini	29/09/2023	R. Fabrizio	02/10/2023	

File: LI0B02EZZW9NV0800001C — n. Elab.: