Tracciato: **TR-A_NV08B**
Sezione 7
Progressiva: 0+120.00
Scala: 1:200
Quota di Riferimento: 25.00

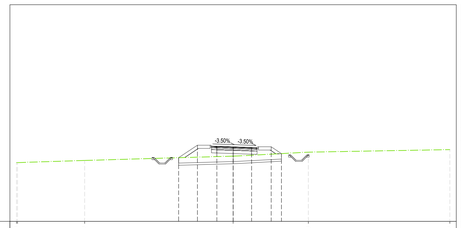

QUOTE TERRENO	**30.42**	30.62	31.02	31.39	31.62
PROGRESSIVE TERRENO	**-20.00**	-13.70	0.00	6.94	20.00
QUOTE PROGETTO	30.87	32.03	31.93	31.88	31.82	31.88	31.25
DISTANZE PARZIALI PROGETTO	1.73	1.18	1.50	1.71	1.18	0.95
PROGRESSIVE PROGETTO	-5.03	-3.30	-1.50	0.00	1.71	3.51	4.46
DIFFERENZA QUOTE	0.000	1.105	0.955	0.859	0.717	0.662	0.000

MOVIMENTI TERRA Prog. 1+20.00			
Area di sterro			0.00 m²
Area di riporto			2.96 m²
Volume sterro			0.00 m³
Volume riporto			70.14 m³
Volume sterro cumulato			0.00 m³
Volume riporto cumulato			466.43 m³
Volume netto			-466.43 m³
Materiale	Area	Volume	Vol. Cum.
Scotico	4.745 m²	73.93 m³	345.15 m³
Anticapillare	4.745 m²	73.93 m³	345.15 m³
Bonifica	1.395 m²	55.63 m³	343.98 m³
TERRENO VEGETALE			
Materiale	Area	Volume	Vol. Cum.
Vegetale	1.488 m²	31.24 m³	135.44 m³
SOVRASTRUTTURA			
Materiale	Area	Volume	Vol. Cum.
Usura	0.168 m²	3.30 m³	19.33 m³
Binder	0.211 m²	4.13 m³	24.16 m³
Base	0.337 m²	6.61 m³	38.65 m³
Fondazione	0.632 m²	12.39 m³	72.47 m³
Supercompattato	1.263 m²	24.79 m³	144.95 m³
MANUFATTI			
Materiale	Area	Volume	Vol. Cum.
Cunetta	0.000 m²	0.00 m³	0.00 m³
Magrone Cunetta	0.000 m²	0.00 m³	0.00 m³
Cordolo	0.038 m²	0.77 m³	4.60 m³
Quantità Fossi di Guardia			
Materiale	Area	Volume	Vol. Cum.
Rivestimento DX	0.21	4.31	23.20
Scavo Fossi DX	1.32	26.70	102.41
Rivestimento SX	0.21	4.31	23.20
Scavo Fossi SX	0.67	14.15	120.21

Tracciato: **TR-A_NV08B**
Sezione 10
Progressiva: 0+180.00
Scala: 1:200
Quota di Riferimento: 20.00

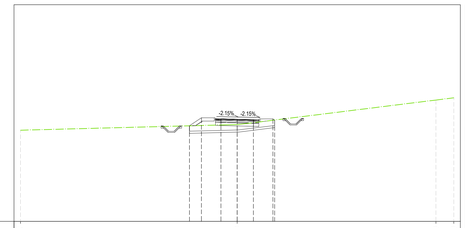

QUOTE TERRENO	28.41	28.93	31.20	31.40
PROGRESSIVE TERRENO	-20.00	0.00	18.35	20.00
QUOTE PROGETTO	28.82	29.56	29.46	29.43	29.39	29.46	29.35
DISTANZE PARZIALI PROGETTO	1.11	1.18	1.50	1.50	1.18
PROGRESSIVE PROGETTO	-4.41	-3.30	-1.50	0.00	1.50	3.30	3.46
DIFFERENZA QUOTE	0.000	0.709	0.568	0.491	0.281	0.125	0.000

MOVIMENTI TERRA Prog. 1+80.00			
Area di sterro			0.71 m²
Area di riporto			0.58 m²
Volume sterro			29.39 m³
Volume riporto			13.48 m³
Volume sterro cumulato			54.53 m³
Volume riporto cumulato			546.66 m³
Volume netto			-492.13 m³
Materiale	Area	Volume	Vol. Cum.
Scotico	3.932 m²	74.44 m³	606.39 m³
Anticapillare	3.932 m²	74.44 m³	606.39 m³
Bonifica	1.573 m²	15.73 m³	388.57 m³
TERRENO VEGETALE			
Materiale	Area	Volume	Vol. Cum.
Vegetale	0.898 m²	19.58 m³	204.85 m³
SOVRASTRUTTURA			
Materiale	Area	Volume	Vol. Cum.
Usura	0.160 m²	4.00 m³	30.61 m³
Binder	0.200 m²	5.00 m³	38.26 m³
Base	0.320 m²	8.00 m³	61.22 m³
Fondazione	0.600 m²	15.00 m³	114.78 m³
Supercompattato	1.200 m²	29.99 m³	229.56 m³
MANUFATTI			
Materiale	Area	Volume	Vol. Cum.
Cunetta	0.000 m²	2.37 m³	4.74 m³
Magrone Cunetta	0.000 m²	1.00 m³	2.00 m³
Cordolo	0.038 m²	0.57 m³	6.51 m³
Quantità Fossi di Guardia			
Materiale	Area	Volume	Vol. Cum.
Rivestimento DX	0.21	4.19	35.78
Scavo Fossi DX	1.00	22.63	175.16
Rivestimento SX	0.21	4.19	35.78
Scavo Fossi SX	0.73	15.54	164.85

Tracciato: **TR-A_NV08B**
Sezione 8
Progressiva: 0+140.00
Scala: 1:200
Quota di Riferimento: 25.00

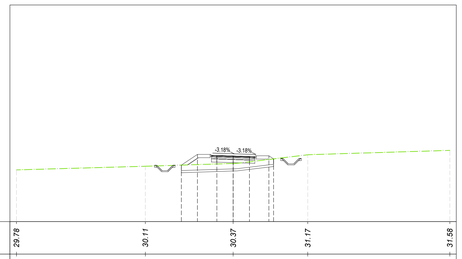

QUOTE TERRENO	29.78	30.11	30.37	31.17	31.58
PROGRESSIVE TERRENO	-20.00	-8.11	0.00	6.89	20.00
QUOTE PROGETTO	30.22	31.21	31.11	31.06	31.01	31.08	30.79
DISTANZE PARZIALI PROGETTO	1.48	1.18	1.50	1.50	1.18
PROGRESSIVE PROGETTO	-4.78	-3.30	-1.50	0.00	1.50	3.30	3.73
DIFFERENZA QUOTE	0.000	0.940	0.787	0.691	0.493	0.338	0.000

MOVIMENTI TERRA Prog. 1+40.00			
Area di sterro			0.14 m²
Area di riporto			1.47 m²
Volume sterro			1.42 m³
Volume riporto			44.29 m³
Volume sterro cumulato			1.42 m³
Volume riporto cumulato			510.72 m³
Volume netto			-509.30 m³
Materiale	Area	Volume	Vol. Cum.
Scotico	5.212 m²	99.57 m³	444.72 m³
Anticapillare	5.212 m²	99.57 m³	444.72 m³
Bonifica	0.746 m²	21.41 m³	365.38 m³
TERRENO VEGETALE			
Materiale	Area	Volume	Vol. Cum.
Vegetale	1.218 m²	27.05 m³	162.49 m³
SOVRASTRUTTURA			
Materiale	Area	Volume	Vol. Cum.
Usura	0.160 m²	3.28 m³	22.61 m³
Binder	0.200 m²	4.11 m³	28.26 m³
Base	0.320 m²	6.57 m³	45.22 m³
Fondazione	0.600 m²	12.32 m³	84.79 m³
Supercompattato	1.200 m²	24.63 m³	169.58 m³
MANUFATTI			
Materiale	Area	Volume	Vol. Cum.
Cunetta	0.000 m²	0.00 m³	0.00 m³
Magrone Cunetta	0.000 m²	0.00 m³	0.00 m³
Cordolo	0.038 m²	0.77 m³	5.36 m³
Quantità Fossi di Guardia			
Materiale	Area	Volume	Vol. Cum.
Rivestimento DX	0.21	4.19	27.39
Scavo Fossi DX	1.22	25.32	127.73
Rivestimento SX	0.21	4.19	27.39
Scavo Fossi SX	0.70	13.78	133.99

Tracciato: **TR-A_NV08B**
Sezione 11
Progressiva: 0+200.00
Scala: 1:200
Quota di Riferimento: 20.00

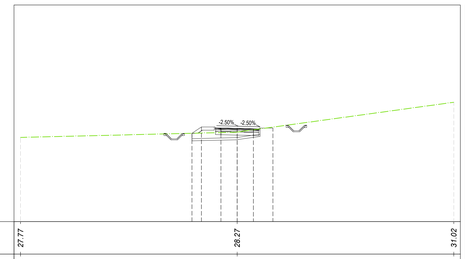

QUOTE TERRENO	27.77	28.27	31.02
PROGRESSIVE TERRENO	-20.00	0.00	20.00
QUOTE PROGETTO	28.16	28.74	28.65	28.61	28.57	28.64
DISTANZE PARZIALI PROGETTO	0.87	1.18	1.50	1.50	1.18
PROGRESSIVE PROGETTO	-4.17	-3.30	-1.50	0.00	1.50	3.30
DIFFERENZA QUOTE	0.000	0.561	0.426	0.343	0.093	-0.097

MOVIMENTI TERRA Prog. 2+00.00			
Area di sterro			1.86 m²
Area di riporto			0.33 m²
Volume sterro			25.69 m³
Volume riporto			9.05 m³
Volume sterro cumulato			80.22 m³
Volume riporto cumulato			555.71 m³
Volume netto			-475.49 m³
Materiale	Area	Volume	Vol. Cum.
Scotico	3.223 m²	71.55 m³	677.94 m³
Anticapillare	3.223 m²	71.55 m³	677.94 m³
Bonifica	1.259 m²	28.32 m³	416.89 m³
TERRENO VEGETALE			
Materiale	Area	Volume	Vol. Cum.
Vegetale	0.571 m²	14.69 m³	219.54 m³
SOVRASTRUTTURA			
Materiale	Area	Volume	Vol. Cum.
Usura	0.160 m²	3.20 m³	33.81 m³
Binder	0.200 m²	4.00 m³	42.26 m³
Base	0.320 m²	6.40 m³	67.62 m³
Fondazione	0.600 m²	12.00 m³	126.78 m³
Supercompattato	1.200 m²	24.00 m³	253.56 m³
MANUFATTI			
Materiale	Area	Volume	Vol. Cum.
Cunetta	0.000 m²	0.00 m³	4.74 m³
Magrone Cunetta	0.000 m²	0.00 m³	2.00 m³
Cordolo	0.038 m²	0.77 m³	7.28 m³
Quantità Fossi di Guardia			
Materiale	Area	Volume	Vol. Cum.
Rivestimento DX	0.21	4.19	39.98
Scavo Fossi DX	1.15	21.53	196.69
Rivestimento SX	0.21	4.19	39.98
Scavo Fossi SX	0.68	14.12	178.96

Tracciato: **TR-A_NV08B**
Sezione 9
Progressiva: 0+160.00
Scala: 1:200
Quota di Riferimento: 20.00

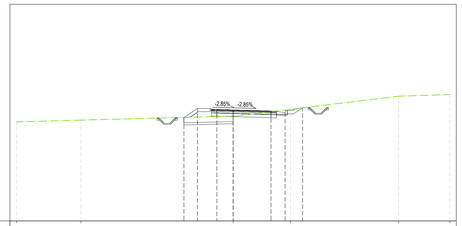

QUOTE TERRENO	29.14	29.31	29.67	30.30	31.51	31.66
PROGRESSIVE TERRENO	-20.00	-14.05	0.00	5.30	15.27	20.00
QUOTE PROGETTO	29.55	30.38	30.29	30.24	30.14	29.98	30.44
DISTANZE PARZIALI PROGETTO	1.24	1.18	1.50	3.50
PROGRESSIVE PROGETTO	-4.54	-3.30	-1.50	0.00	3.50	4.80	6.41
DIFFERENZA QUOTE	0.000	0.794	0.652	0.570	0.064	-0.262	0.000

MOVIMENTI TERRA Prog. 1+60.00			
Area di sterro			2.23 m²
Area di riporto			0.77 m²
Volume sterro			23.72 m³
Volume riporto			22.46 m³
Volume sterro cumulato			25.14 m³
Volume riporto cumulato			533.18 m³
Volume netto			-508.04 m³
Materiale	Area	Volume	Vol. Cum.
Scotico	3.512 m²	87.24 m³	531.95 m³
Anticapillare	3.512 m²	87.24 m³	531.95 m³
Bonifica	0.000 m²	7.46 m³	372.84 m³
TERRENO VEGETALE			
Materiale	Area	Volume	Vol. Cum.
Vegetale	1.060 m²	22.77 m³	185.27 m³
SOVRASTRUTTURA			
Materiale	Area	Volume	Vol. Cum.
Usura	0.240 m²	4.00 m³	26.61 m³
Binder	0.300 m²	5.00 m³	33.26 m³
Base	0.480 m²	8.00 m³	53.22 m³
Fondazione	0.900 m²	15.00 m³	99.79 m³
Supercompattato	1.799 m²	29.99 m³	199.57 m³
MANUFATTI			
Materiale	Area	Volume	Vol. Cum.
Cunetta	0.237 m²	2.37 m³	2.37 m³
Magrone Cunetta	0.100 m²	1.00 m³	1.00 m³
Cordolo	0.019 m²	0.57 m³	5.94 m³
Quantità Fossi di Guardia			
Materiale	Area	Volume	Vol. Cum.
Rivestimento DX	0.21	4.19	31.59
Scavo Fossi DX	1.26	24.80	152.53
Rivestimento SX	0.21	4.19	31.59
Scavo Fossi SX	0.83	15.31	149.30

Tracciato: **TR-A_NV08B**
Sezione 12
Progressiva: 0+220.00
Scala: 1:200
Quota di Riferimento: 20.00

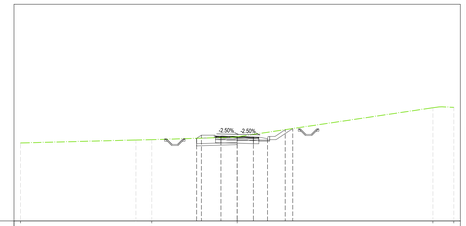

QUOTE TERRENO	27.20	27.50	27.76	30.45	30.48
PROGRESSIVE TERRENO	-20.00	-7.88	0.00	18.06	20.00
QUOTE PROGETTO	27.62	27.82	27.83	27.79	27.75	27.59	28.42	28.53
DISTANZE PARZIALI PROGETTO	1.18	1.50	1.50	0.93
PROGRESSIVE PROGETTO	-3.74	-3.30	-1.50	0.00	1.50	2.80	4.43	5.13
DIFFERENZA QUOTE	0.000	0.282	0.135	0.026	0.000	-0.234	-0.590	0.000	0.000	0.000

MOVIMENTI TERRA Prog. 2+20.00			
Area di sterro			4.44 m²
Area di riporto			0.00 m²
Volume sterro			62.96 m³
Volume riporto			3.28 m³
Volume sterro cumulato			143.18 m³
Volume riporto cumulato			558.99 m³
Volume netto			-415.82 m³
Materiale	Area	Volume	Vol. Cum.
Scotico	3.506 m²	67.29 m³	745.23 m³
Anticapillare	3.506 m²	67.29 m³	745.23 m³
Bonifica	0.749 m²	20.07 m³	436.96 m³
TERRENO VEGETALE			
Materiale	Area	Volume	Vol. Cum.
Vegetale	0.983 m²	15.54 m³	235.08 m³
SOVRASTRUTTURA			
Materiale	Area	Volume	Vol. Cum.
Usura	0.160 m²	3.20 m³	37.01 m³
Binder	0.200 m²	4.00 m³	46.26 m³
Base	0.320 m²	6.40 m³	74.02 m³
Fondazione	0.600 m²	12.00 m³	138.78 m³
Supercompattato	1.200 m²	24.00 m³	277.56 m³
MANUFATTI			
Materiale	Area	Volume	Vol. Cum.
Cunetta	0.237 m²	2.37 m³	7.10 m³
Magrone Cunetta	0.100 m²	1.00 m³	3.00 m³
Cordolo	0.019 m²	0.57 m³	7.85 m³
Quantità Fossi di Guardia			
Materiale	Area	Volume	Vol. Cum.
Rivestimento DX	0.21	4.19	44.17
Scavo Fossi DX	1.53	26.81	223.50
Rivestimento SX	0.21	4.19	44.17
Scavo Fossi SX	0.81	14.93	193.90

COMMITTENTE:

RFI RETE FERROVIARIA ITALIANA
GRUPPO FERROVIE DELLO STATO ITALIANE
DIREZIONE INVESTIMENTI
DIREZIONE PROGRAMMI INVESTIMENTI
DIRETTRICE SUD - PROGETTO ADRIATICA

DIREZIONE LAVORI:

ITALFERR
GRUPPO FERROVIE DELLO STATO ITALIANE

APPALTATORE:

AD AGOSTINO COSTRUZIONI GENERALI — MANDATARIA
Consorzio Stabile Nesse Arch — MANDANTI
ATLANTE

PROGETTAZIONE:

MANDATARIA HUB
MANDANTI HYpro

PROGETTO ESECUTIVO

LINEA PESCARA - BARI
RADDOPPIO DELLA TRATTA FERROVIARIA TERMOLI - LESINA
LOTTO 2 e 3: RADDOPPIO TERMOLI - RIPALTA

NV08 - Viabilità di ricucitura Campomarino - km 7+900
SEZIONI TRASVERSALI
Tratto B (NV08B) - Tav. 2 di 13

Firmato digitalmente da:
Facchini Massimo
Firmato il 15/03/2024 09:29
Seriale Certificato: 2702585
Valido dal 01/09/2023 al 01/09/2026
InfoCamere Qualified Electronic Signature CA

APPALTATORE	PROGETTAZIONE	SCALA:
A.D. D'AGOSTINO COSTRUZIONI GENERALI S.r.l. Il Direttore Tecnico (Ing. Giangaetano Balbino)	DIRETTORE DELLA PROGETTAZIONE Ing. M. Facchini	1:200

COMMESSA	LOTTO	FASE	ENTE	TIPO DOC.	LINEA/DISCIPLINA	PROGR.	REV.
LI0B	02	E	ZZ	W9	NV0800	005	C

Revis.	Descrizione	Redatto	Data	Verificato	Data	Approvato	Data	Autorizzato Data
A	Emissione esecutiva	A. Ostashov	12/12/2022	C. Facchini	14/12/2022	R. Fabrizio	16/12/2022	M. Facchini 03/10/2023
B	Revisione per RdV LI0B-RV-0000002/A7	A. Ostashov	01/06/2023	C. Facchini	05/06/2023	R. Fabrizio	07/06/2023	
C	Revisione per RV U-01	A. Ostashov	27/09/2023	C. Facchini	29/09/2023	R. Fabrizio	03/10/2023	

File: LI0B02EZZW9NV0800005C — n. Elab.: