Tracciato: **TR-A_NV08B**
Sezione 37
Progressiva: 0+720.00
Scala: 1:200
Quota di Riferimento: 20.00

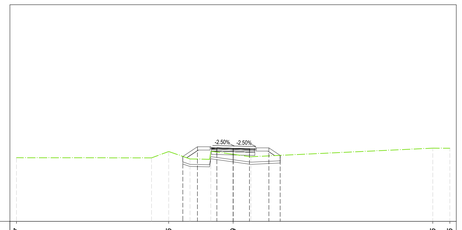

QUOTE TERRENO	25.87	26.45	26.19	26.75	26.15		
PROGRESSIVE TERRENO	-20.00	-5.95	18.43	20.00			
QUOTE PROGETTO	25.99	26.68	26.79	26.75	26.71	26.78	26.89
DISTANZE PARZIALI PROGETTO	1.34	1.18	1.50	1.50	1.18	1.04	
PROGRESSIVE PROGETTO	-4.64	-3.30	-1.50	0.00	1.50	3.30	4.34
DIFFERENZA QUOTE	0.000	1.134	0.356	0.566	0.735	0.744	0.000

MOVIMENTI TERRA Prog. 7+20.00			
Area di sterro			0.36 m²
Area di riporto			2.22 m²
Volume sterro			5.64 m³
Volume riporto			32.09 m³
Volume sterro cumulato			6456.24 m³
Volume riporto cumulato			713.80 m³
Volume netto			5742.44 m³
Materiale	Area	Volume	Vol. Cum.
Scotico	4.620 m²	88.94 m³	1161.01 m³
Anticapillare	4.620 m²	88.94 m³	1161.01 m³
Bonifica	1.667 m²	29.42 m³	748.28 m³
TERRENO VEGETALE			
Materiale	Area	Volume	Vol. Cum.
Vegetale	1.417 m²	26.38 m³	997.27 m³
SOVRASTRUTTURA			
Materiale	Area	Volume	Vol. Cum.
Usura	0.160 m²	3.20 m³	125.58 m³
Binder	0.200 m²	4.00 m³	156.97 m³
Base	0.320 m²	6.40 m³	251.16 m³
Fondazione	0.600 m²	12.00 m³	470.92 m³
Supercompattato	1.200 m²	24.00 m³	941.84 m³
MANUFATTI			
Materiale	Area	Volume	Vol. Cum.
Cunetta	0.000 m²	0.00 m³	193.55 m³
Magrone Cunetta	0.000 m²	0.00 m³	81.75 m³
Cordolo	0.038 m²	0.77 m³	11.81 m³
Quantità Fossi di Guardia			
Materiale	Area	Volume	Vol. Cum.
Rivestimento DX	0.00	0.00	75.64
Scavo Fossi DX	0.00	0.00	485.46
Rivestimento SX	0.00	0.00	75.64
Scavo Fossi SX	0.00	11.28	578.26

Tracciato: **TR-A_NV08B**
Sezione 38
Progressiva: 0+740.00
Scala: 1:200
Quota di Riferimento: 20.00

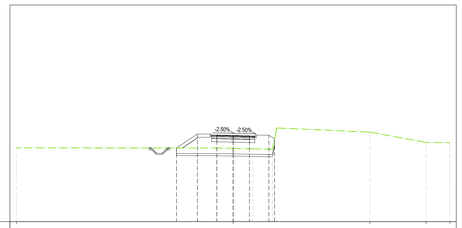

QUOTE TERRENO	26.81	26.76	28.26	27.32	27.29		
PROGRESSIVE TERRENO	-20.00	12.62	17.61	20.00			
QUOTE PROGETTO	26.80	28.08	27.99	27.95	27.91	27.98	27.63
DISTANZE PARZIALI PROGETTO	1.93	1.18	1.50	1.50	1.18		
PROGRESSIVE PROGETTO	-5.23	-3.30	-1.50	0.00	1.50	3.30	3.82
DIFFERENZA QUOTE	0.000	1.289	1.200	1.195	1.189	1.206	0.000

MOVIMENTI TERRA Prog. 7+40.00			
Area di sterro			0.04 m²
Area di riporto			4.94 m²
Volume sterro			3.98 m³
Volume riporto			71.59 m³
Volume sterro cumulato			6460.22 m³
Volume riporto cumulato			785.39 m³
Volume netto			5674.82 m³
Materiale	Area	Volume	Vol. Cum.
Scotico	5.257 m²	98.77 m³	1259.78 m³
Anticapillare	5.257 m²	98.77 m³	1259.78 m³
Bonifica	1.081 m²	27.48 m³	775.75 m³
TERRENO VEGETALE			
Materiale	Area	Volume	Vol. Cum.
Vegetale	0.956 m²	23.73 m³	1020.99 m³
SOVRASTRUTTURA			
Materiale	Area	Volume	Vol. Cum.
Usura	0.160 m²	3.20 m³	128.78 m³
Binder	0.200 m²	4.00 m³	160.97 m³
Base	0.320 m²	6.40 m³	257.56 m³
Fondazione	0.600 m²	12.00 m³	482.92 m³
Supercompattato	1.200 m²	24.00 m³	965.84 m³
MANUFATTI			
Materiale	Area	Volume	Vol. Cum.
Cunetta	0.000 m²	0.00 m³	193.55 m³
Magrone Cunetta	0.000 m²	0.00 m³	81.75 m³
Cordolo	0.038 m²	0.77 m³	12.58 m³
Quantità Fossi di Guardia			
Materiale	Area	Volume	Vol. Cum.
Rivestimento DX	0.00	0.00	75.64
Scavo Fossi DX	0.00	0.00	485.46
Rivestimento SX	0.00	0.00	75.64
Scavo Fossi SX	0.75	7.51	585.77

Tracciato: **TR-A_NV08B**
Sezione 39
Progressiva: 0+760.00
Scala: 1:200
Quota di Riferimento: 20.00

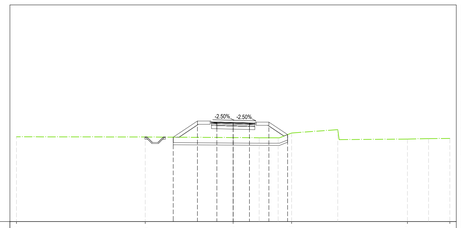

QUOTE TERRENO	27.83	27.81	27.75	28.18	27.62	27.67	
PROGRESSIVE TERRENO	-20.00	-8.11	5.40	16.09	20.00		
QUOTE PROGETTO	27.79	29.38	29.19	29.15	29.11	29.18	28.03
DISTANZE PARZIALI PROGETTO	2.24	1.18	1.50	1.50	1.18	1.73	
PROGRESSIVE PROGETTO	-5.54	-3.30	-1.50	0.00	1.50	3.30	5.03
DIFFERENZA QUOTE	0.000	1.505	1.425	1.398	1.371	1.451	0.000

MOVIMENTI TERRA Prog. 7+60.00			
Area di sterro			0.00 m²
Area di riporto			7.93 m²
Volume sterro			0.38 m³
Volume riporto			128.66 m³
Volume sterro cumulato			6460.60 m³
Volume riporto cumulato			914.05 m³
Volume netto			5546.54 m³
Materiale	Area	Volume	Vol. Cum.
Scotico	5.697 m²	109.54 m³	1369.32 m³
Anticapillare	5.697 m²	109.54 m³	1369.32 m³
Bonifica	1.460 m²	25.41 m³	801.17 m³
TERRENO VEGETALE			
Materiale	Area	Volume	Vol. Cum.
Vegetale	1.984 m²	29.40 m³	1050.39 m³
SOVRASTRUTTURA			
Materiale	Area	Volume	Vol. Cum.
Usura	0.160 m²	3.20 m³	131.98 m³
Binder	0.200 m²	4.00 m³	164.97 m³
Base	0.320 m²	6.40 m³	263.96 m³
Fondazione	0.600 m²	12.00 m³	494.92 m³
Supercompattato	1.200 m²	24.00 m³	989.84 m³
MANUFATTI			
Materiale	Area	Volume	Vol. Cum.
Cunetta	0.000 m²	0.00 m³	193.55 m³
Magrone Cunetta	0.000 m²	0.00 m³	81.75 m³
Cordolo	0.038 m²	0.77 m³	13.34 m³
Quantità Fossi di Guardia			
Materiale	Area	Volume	Vol. Cum.
Rivestimento DX	0.00	0.00	75.64
Scavo Fossi DX	0.00	0.00	485.46
Rivestimento SX	0.00	0.00	75.64
Scavo Fossi SX	0.79	15.42	601.19

Tracciato: **TR-A_NV08B**
Sezione 40
Progressiva: 0+780.00
Scala: 1:200
Quota di Riferimento: 20.00

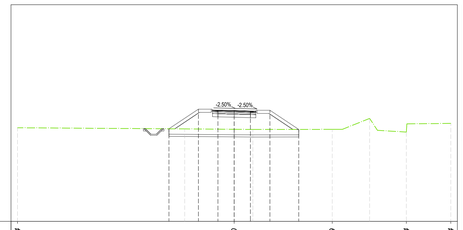

QUOTE TERRENO	28.64	28.50	28.49	28.24	29.04		
PROGRESSIVE TERRENO	-20.00	9.05	15.89	20.00			
QUOTE PROGETTO	28.54	30.36	30.26	30.23	30.19	30.26	28.49
DISTANZE PARZIALI PROGETTO	2.72	1.18	1.50	1.50	1.18	2.66	
PROGRESSIVE PROGETTO	-6.02	-3.30	-1.50	0.00	1.50	3.30	5.96
DIFFERENZA QUOTE	0.000	1.835	1.757	1.731	1.706	1.774	0.000

MOVIMENTI TERRA Prog. 7+80.00			
Area di sterro			0.00 m²
Area di riporto			11.42 m²
Volume sterro			0.00 m³
Volume riporto			193.48 m³
Volume sterro cumulato			6460.60 m³
Volume riporto cumulato			1107.53 m³
Volume netto			5353.07 m³
Materiale	Area	Volume	Vol. Cum.
Scotico	6.281 m²	119.78 m³	1489.10 m³
Anticapillare	6.281 m²	119.78 m³	1489.10 m³
Bonifica	2.104 m²	35.64 m³	836.81 m³
TERRENO VEGETALE			
Materiale	Area	Volume	Vol. Cum.
Vegetale	2.459 m²	44.43 m³	1094.83 m³
SOVRASTRUTTURA			
Materiale	Area	Volume	Vol. Cum.
Usura	0.160 m²	3.20 m³	135.18 m³
Binder	0.200 m²	4.00 m³	168.97 m³
Base	0.320 m²	6.40 m³	270.36 m³
Fondazione	0.600 m²	12.00 m³	506.92 m³
Supercompattato	1.200 m²	24.00 m³	1013.84 m³
MANUFATTI			
Materiale	Area	Volume	Vol. Cum.
Cunetta	0.000 m²	0.00 m³	193.55 m³
Magrone Cunetta	0.000 m²	0.00 m³	81.75 m³
Cordolo	0.038 m²	0.77 m³	14.11 m³
Quantità Fossi di Guardia			
Materiale	Area	Volume	Vol. Cum.
Rivestimento DX	0.00	0.00	75.64
Scavo Fossi DX	0.00	0.00	485.46
Rivestimento SX	0.00	0.00	75.64
Scavo Fossi SX	0.83	16.24	617.43

Tracciato: **TR-A_NV08B**
Sezione 41
Progressiva: 0+800.00
Scala: 1:200
Quota di Riferimento: 25.00

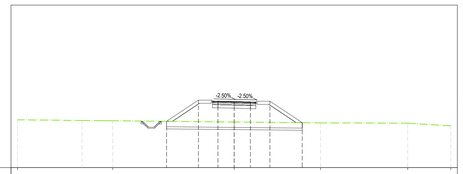

QUOTE TERRENO	29.42	29.33	29.21	29.13	29.10	28.85	
PROGRESSIVE TERRENO	-20.00	-11.21	7.97	16.02	20.00		
QUOTE PROGETTO	29.27	31.23	31.14	31.10	31.07	31.13	29.15
DISTANZE PARZIALI PROGETTO	2.94	1.18	1.50	1.50	1.18	2.98	
PROGRESSIVE PROGETTO	-6.24	-3.30	-1.50	0.00	1.50	3.30	6.28
DIFFERENZA QUOTE	0.000	1.988	1.914	1.882	1.869	1.955	0.000

MOVIMENTI TERRA Prog. 8+00.00			
Area di sterro			0.00 m²
Area di riporto			13.27 m²
Volume sterro			0.00 m³
Volume riporto			246.90 m³
Volume sterro cumulato			6460.60 m³
Volume riporto cumulato			1354.43 m³
Volume netto			5106.16 m³
Materiale	Area	Volume	Vol. Cum.
Scotico	6.258 m²	125.39 m³	1614.48 m³
Anticapillare	6.258 m²	125.39 m³	1614.48 m³
Bonifica	1.880 m²	39.83 m³	876.64 m³
TERRENO VEGETALE			
Materiale	Area	Volume	Vol. Cum.
Vegetale	2.651 m²	51.10 m³	1145.93 m³
SOVRASTRUTTURA			
Materiale	Area	Volume	Vol. Cum.
Usura	0.160 m²	3.20 m³	138.38 m³
Binder	0.200 m²	4.00 m³	172.97 m³
Base	0.320 m²	6.40 m³	276.76 m³
Fondazione	0.600 m²	12.00 m³	518.92 m³
Supercompattato	1.200 m²	24.00 m³	1037.84 m³
MANUFATTI			
Materiale	Area	Volume	Vol. Cum.
Cunetta	0.000 m²	0.00 m³	193.55 m³
Magrone Cunetta	0.000 m²	0.00 m³	81.75 m³
Cordolo	0.038 m²	0.77 m³	15.64 m³
Quantità Fossi di Guardia			
Materiale	Area	Volume	Vol. Cum.
Rivestimento DX	0.00	0.00	75.64
Scavo Fossi DX	0.00	0.00	485.46
Rivestimento SX	0.00	0.00	75.64
Scavo Fossi SX	0.94	17.76	635.19

Tracciato: **TR-A_NV08B**
Sezione 42
Progressiva: 0+820.00
Scala: 1:200
Quota di Riferimento: 25.00

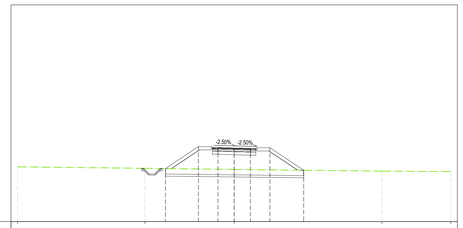

QUOTE TERRENO	30.05	29.91	29.82	29.65	29.61		
PROGRESSIVE TERRENO	-20.00	-8.24	13.64	20.00			
QUOTE PROGETTO	29.89	31.92	31.82	31.79	31.75	31.82	29.74
DISTANZE PARZIALI PROGETTO	3.04	1.18	1.50	1.50	1.18	3.12	
PROGRESSIVE PROGETTO	-6.34	-3.30	-1.50	0.00	1.50	3.30	6.42
DIFFERENZA QUOTE	0.000	2.062	1.991	1.971	1.951	2.040	0.000

MOVIMENTI TERRA Prog. 8+20.00			
Area di sterro			0.00 m²
Area di riporto			14.19 m²
Volume sterro			0.00 m³
Volume riporto			274.63 m³
Volume sterro cumulato			6460.60 m³
Volume riporto cumulato			1629.06 m³
Volume netto			4831.53 m³
Materiale	Area	Volume	Vol. Cum.
Scotico	3.169 m²	94.27 m³	1708.75 m³
Anticapillare	3.169 m²	94.27 m³	1708.75 m³
Bonifica	1.917 m²	37.97 m³	914.60 m³
TERRENO VEGETALE			
Materiale	Area	Volume	Vol. Cum.
Vegetale	2.737 m²	53.89 m³	1199.82 m³
SOVRASTRUTTURA			
Materiale	Area	Volume	Vol. Cum.
Usura	0.160 m²	3.20 m³	141.58 m³
Binder	0.200 m²	4.00 m³	176.97 m³
Base	0.320 m²	6.40 m³	283.16 m³
Fondazione	0.600 m²	12.00 m³	530.92 m³
Supercompattato	1.200 m²	24.00 m³	1061.84 m³
MANUFATTI			
Materiale	Area	Volume	Vol. Cum.
Cunetta	0.000 m²	0.00 m³	193.55 m³
Magrone Cunetta	0.000 m²	0.00 m³	81.75 m³
Cordolo	0.038 m²	0.77 m³	15.64 m³
Quantità Fossi di Guardia			
Materiale	Area	Volume	Vol. Cum.
Rivestimento DX	0.00	0.00	75.64
Scavo Fossi DX	0.00	0.00	485.46
Rivestimento SX	0.00	0.00	75.64
Scavo Fossi SX	0.86	18.00	653.19

COMMITTENTE:

RFI RETE FERROVIARIA ITALIANA
GRUPPO FERROVIE DELLO STATO ITALIANE
DIREZIONE INVESTIMENTI
DIREZIONE PROGRAMMI INVESTIMENTI
DIREZIONE LAVORI:
DIRETTRICE SUD - PROGETTO ADRIATICA

DIREZIONE LAVORI:
ITALFERR GRUPPO FERROVIE DELLO STATO ITALIANE

APPALTATORE:
A.D. AGOSTINO COSTRUZIONI GENERALI — MANDATARIA
Consorzio Arch Nazzareno Gronchi — MANDANTI
ATLANTE

PROGETTAZIONE:
MANDATARIA HUB
MANDANTI HYpro

PROGETTO ESECUTIVO

LINEA PESCARA - BARI
RADDOPPIO DELLA TRATTA FERROVIARIA TERMOLI - LESINA
LOTTO 2 e 3: RADDOPPIO TERMOLI - RIPALTA

NV08 - Viabilità di ricucitura Campomarino - km 7+900
SEZIONI TRASVERSALI
Tratto B (NV08B) - Tav. 7 di 13

Firmato digitalmente da:
Facchini Massimo
Firmato il 15/03/2024 09:30
Seriale Certificato: 2702585
Valido dal 01/09/2023 al 01/09/2026
InfoCamere Qualified Electronic Signature CA

APPALTATORE	PROGETTAZIONE	SCALA:
A.D. D'AGOSTINO COSTRUZIONI GENERALI S.r.l. Il Direttore Tecnico (Ing. Giancarlo Rubino)	DIRETTORE DELLA PROGETTAZIONE Ing. Massimo Facchini	1:200

COMMESSA	LOTTO	FASE	ENTE	TIPO DOC.	OPERA/DISCIPLINA	PROGR.	REV.
LI0B	02	E	ZZ	W9	NV0800	010	C

Revis.	Descrizione	Redatto	Data	Verificato	Data	Approvato	Data	Autorizzato Data
A	Emissione esecutiva	A. Odasahov	12/12/2022	C. Facchini	14/12/2022	R. Fabrizio	16/12/2022	M. Facchini 03/10/2023
B	Revisione per RdV LIB-RV-00000024T	A. Odasahov	01/06/2023	C. Facchini	05/06/2023	R. Fabrizio	07/06/2023	
C	Revisione per RV 2-D1	A. Odasahov	27/09/2023	C. Facchini	29/09/2023	R. Fabrizio	03/10/2023	

File: LI0B02EZZW9NV0800010C
n. Elab.: