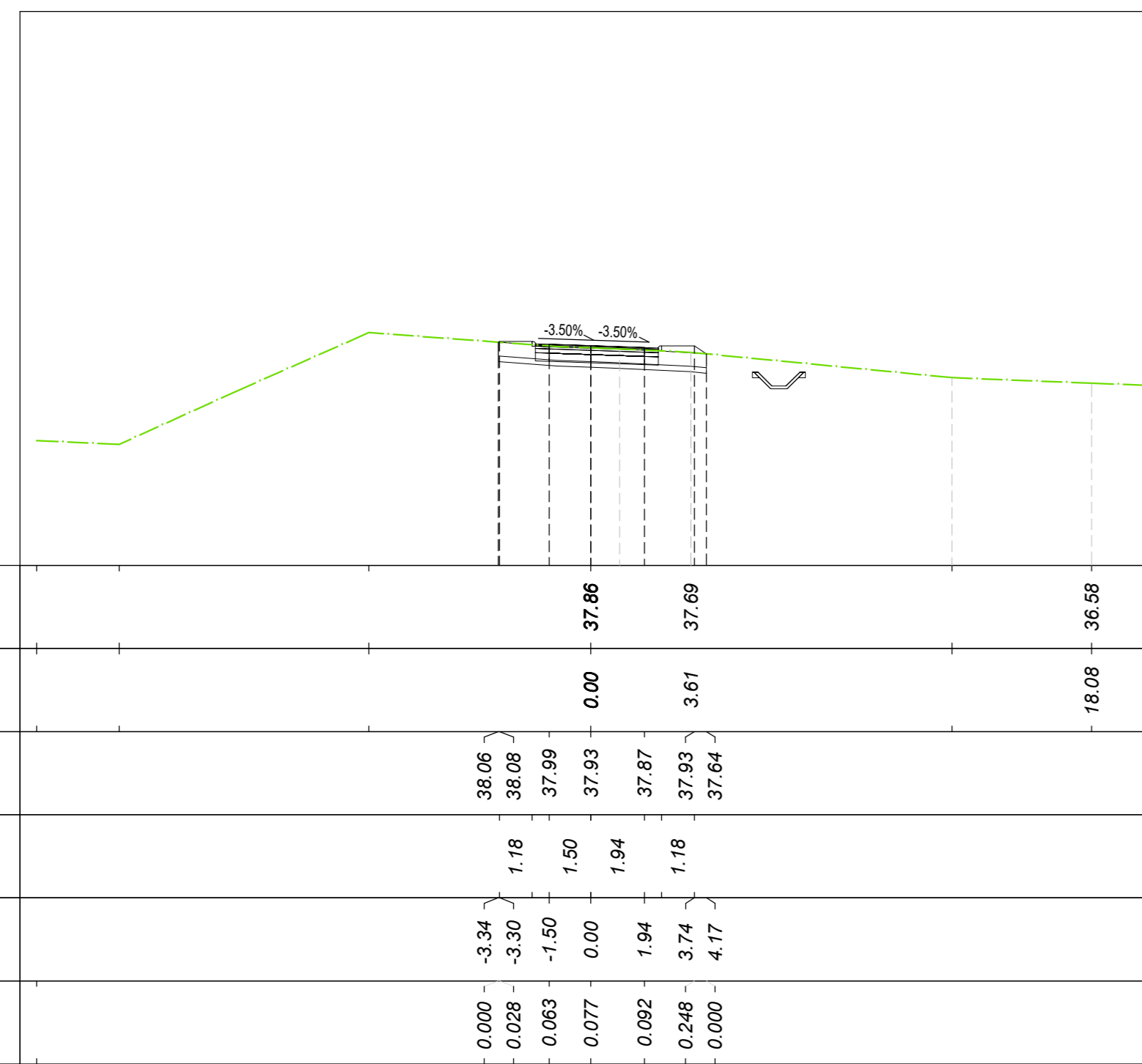


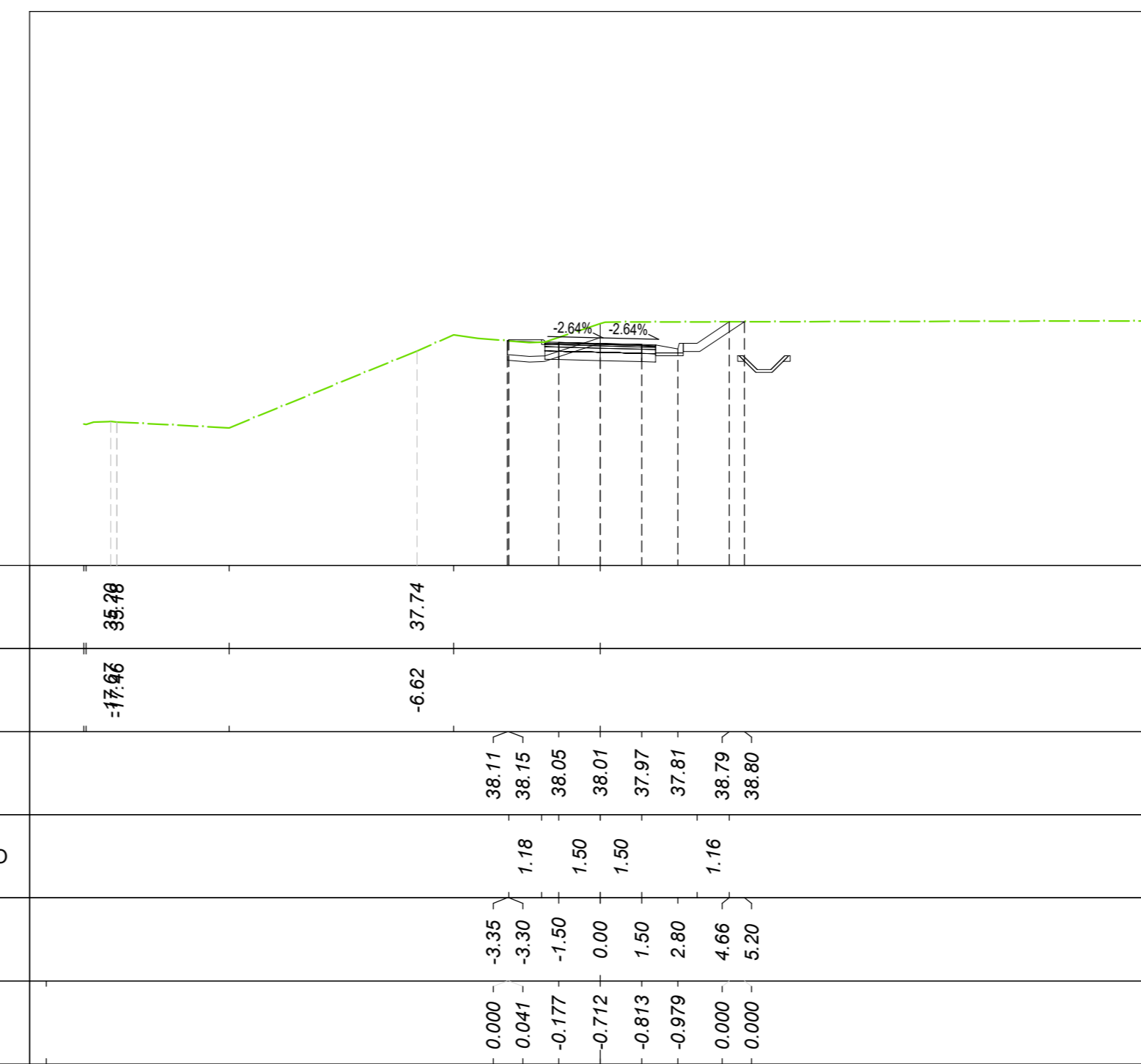
Tracciato: TR-A_NV08B
Sezione 55
Progressiva: 1+080.00
Scala: 1:200
Quota di Riferimento: 30.00



MOVIMENTI TERRA Prog. 1+080.00			
Area di stero			2.48 m ²
Area di riporto			0.00 m ²
Volume stero			24.75 m ³
Volume riporto			39.77 m ³
Volume stero cumulado			6485.60 m ³
Volume riporto cumulado			3479.88 m ³
Volume netto			3005.72 m ³
MATERIE			
Scotico	2.962 m ³	54.08 m ³	2679.39 m ³
Anticappellere	2.962 m ³	54.08 m ³	2679.39 m ³
Bonifica	2.092 m ³	53.38 m ³	1537.24 m ³
TERRENO VEGETALE			
Materiale	Area	Volume	Vol. Cum.
Vegetale	0.405 m ²	19.92 m ³	1688.77 m ³
SOVRASTRUTTURA			
Materiale	Area	Volume	Vol. Cum.
Litura	0.177 m ²	3.70 m ³	186.67 m ³
Binder	0.222 m ²	4.62 m ³	233.33 m ³
Base	0.320 m ²	7.39 m ³	373.34 m ³
Fondazione	0.663 m ²	13.86 m ³	700.00 m ³
Supercompattato	1.331 m ²	27.73 m ³	1400.01 m ³
MANUFATTI			
Materiale	Area	Volume	Vol. Cum.
Cunetta	0.000 m ²	0.00 m ³	193.55 m ³
Magnone Cunetta	0.000 m ²	0.00 m ³	81.75 m ³
Corsoio	0.038 m ²	0.76 m ³	25.57 m ³
Quantità Fossati di Guardia			
Materiale	Area	Volume	Vol. Cum.
Rivestimento DX	0.00	0.00	75.64
Scavo Fossati DX	1.60	20.66	696.50
Rivestimento SX	0.00	0.00	75.64
Scavo Fossati SX	0.00	12.89	878.48

QUOTE TERRENO	36.06	36.06	37.99	37.99	37.69	37.69	37.64	37.64	36.56
PROGRESSIVE TERRENO			0.00	0.00	3.61	3.61			-16.06
QUOTE PROGETTO									
DISTANZE PARZIALI PROGETTO									
PROGRESSIVE PROGETTO									
DIFFERENZA QUOTE									

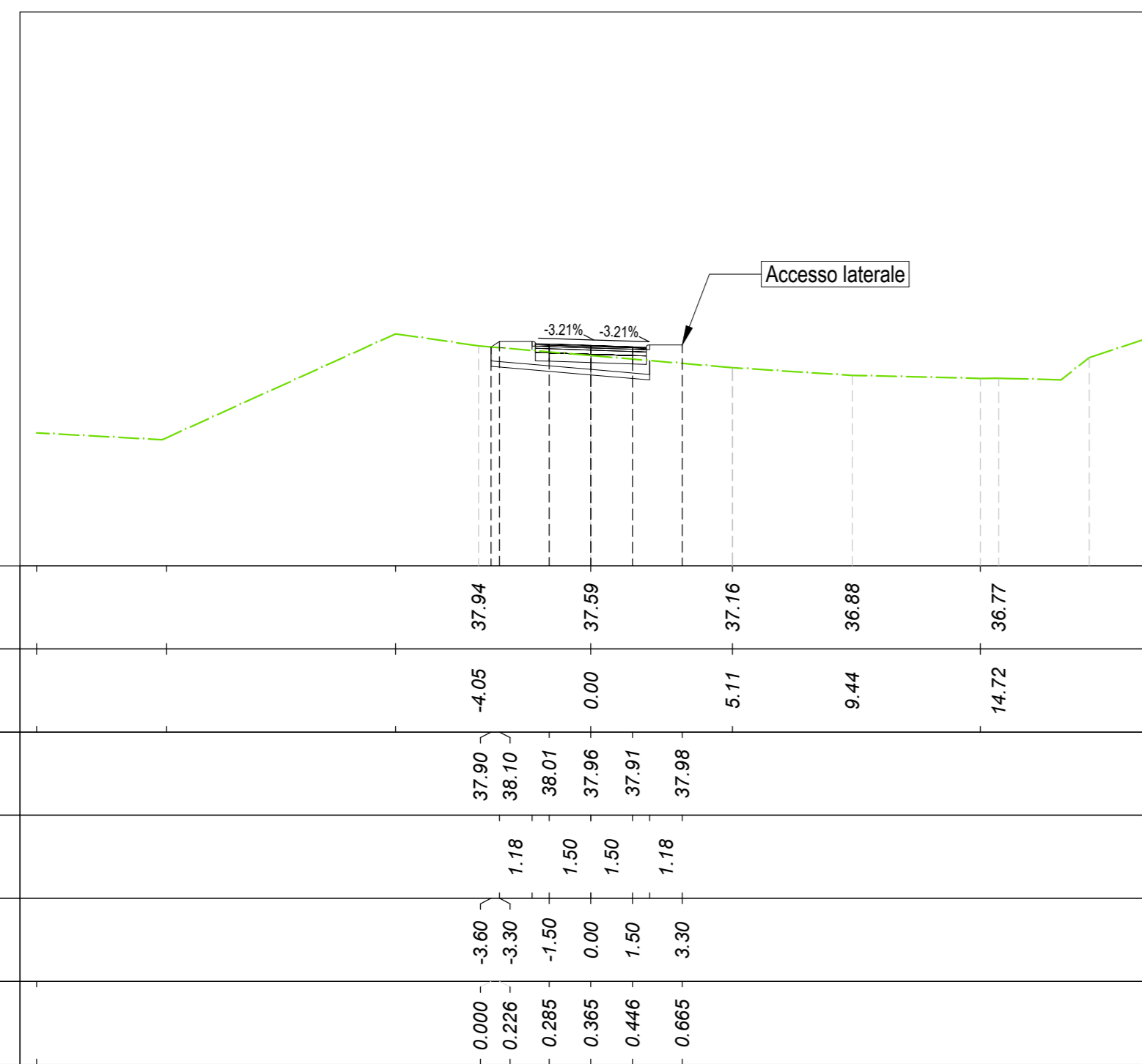
Tracciato: TR-A_NV08B
Sezione 56
Progressiva: 1+140.00
Scala: 1:200
Quota di Riferimento: 30.00



MOVIMENTI TERRA Prog. 1+140.00			
Area di stero			7.53 m ²
Area di riporto			0.02 m ²
Volume stero			89.75 m ³
Volume riporto			3.20 m ³
Volume stero cumulado			6640.26 m ³
Volume riporto cumulado			3486.47 m ³
Volume netto			3153.79 m ³
MATERIE			
Scotico	6.100 m ³	78.02 m ³	2839.94 m ³
Anticappellere	6.100 m ³	78.02 m ³	2839.94 m ³
Bonifica	0.860 m ³	51.20 m ³	1707.14 m ³
TERRENO VEGETALE			
Materiale	Area	Volume	Vol. Cum.
Vegetale	0.739 m ²	15.21 m ³	1713.86 m ³
SOVRASTRUTTURA			
Materiale	Area	Volume	Vol. Cum.
Litura	0.160 m ²	3.20 m ³	196.44 m ³
Binder	0.200 m ²	4.00 m ³	245.55 m ³
Base	0.320 m ²	6.40 m ³	392.88 m ³
Fondazione	0.600 m ²	12.00 m ³	736.86 m ³
Supercompattato	1.200 m ²	24.00 m ³	1473.22 m ³
MANUFATTI			
Materiale	Area	Volume	Vol. Cum.
Cunetta	0.237 m ²	2.37 m ³	195.92 m ³
Magnone Cunetta	0.100 m ²	1.00 m ³	82.75 m ³
Corsoio	0.019 m ²	0.37 m ³	27.68 m ³
Quantità Fossati di Guardia			
Materiale	Area	Volume	Vol. Cum.
Rivestimento DX	0.00	0.00	75.64
Scavo Fossati DX	3.73	43.13	719.51
Rivestimento SX	0.00	0.00	75.64
Scavo Fossati SX	0.00	0.00	878.48

QUOTE TERRENO	36.11	36.11	37.74	37.74	37.69	37.69	37.64	37.64	36.56
PROGRESSIVE TERRENO									
QUOTE PROGETTO									
DISTANZE PARZIALI PROGETTO									
PROGRESSIVE PROGETTO									
DIFFERENZA QUOTE									

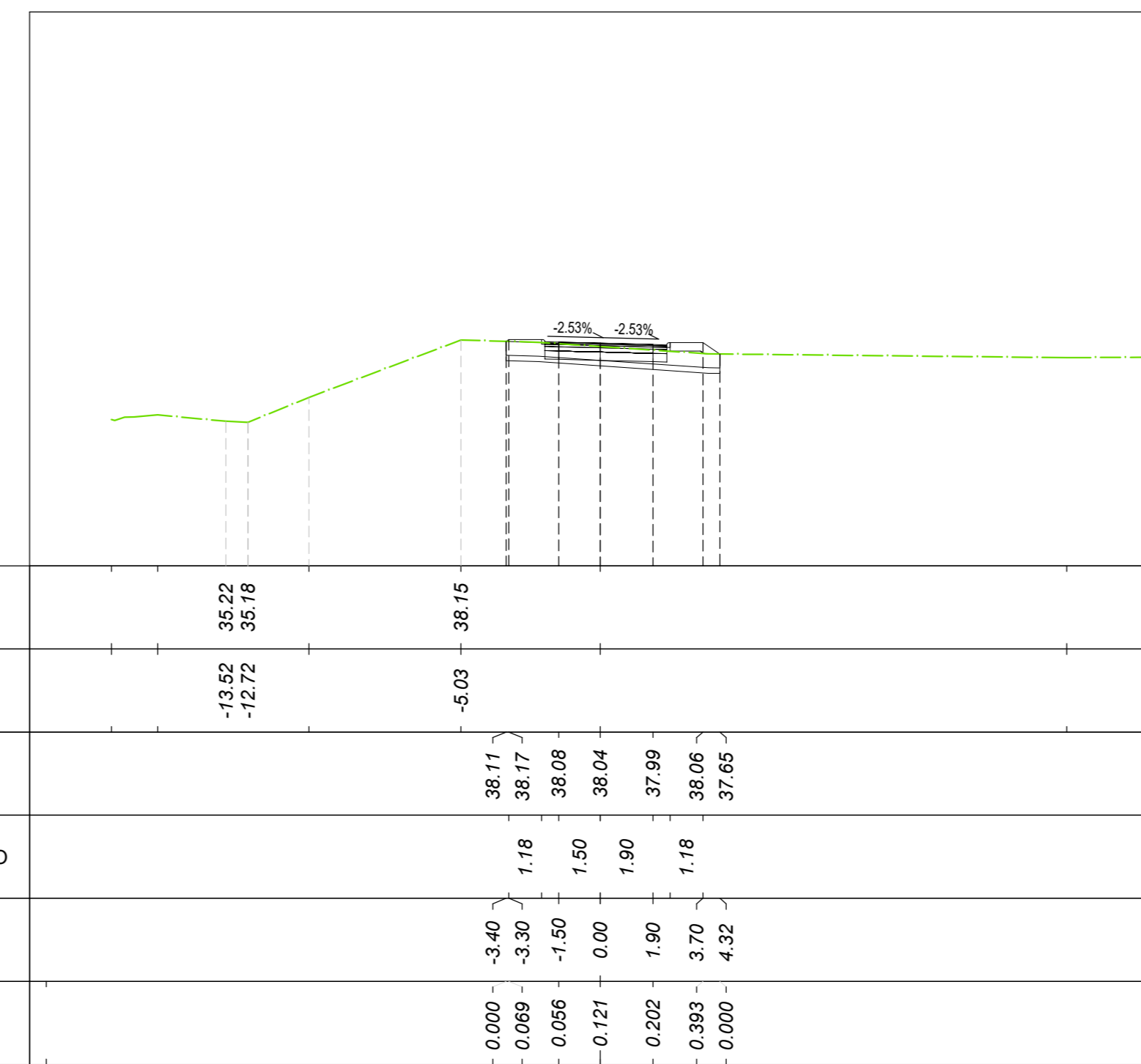
Tracciato: TR-A_NV08B
Sezione 57
Progressiva: 1+100.00
Scala: 1:200
Quota di Riferimento: 30.00



MOVIMENTI TERRA Prog. 1+100.00			
Area di stero			1.28 m ²
Area di riporto			0.02 m ²
Volume stero			37.68 m ³
Volume riporto			0.19 m ³
Volume stero cumulado			6523.28 m ³
Volume riporto cumulado			3480.07 m ³
Volume netto			3043.20 m ³
MATERIE			
Scotico	1.800 m ³	47.52 m ³	2726.90 m ³
Anticappellere	1.800 m ³	47.52 m ³	2726.90 m ³
Bonifica	2.759 m ³	48.52 m ³	1585.76 m ³
TERRENO VEGETALE			
Materiale	Area	Volume	Vol. Cum.
Vegetale	0.000 m ²	4.05 m ³	1690.82 m ³
SOVRASTRUTTURA			
Materiale	Area	Volume	Vol. Cum.
Litura	0.160 m ²	3.20 m ³	190.04 m ³
Binder	0.200 m ²	4.00 m ³	237.55 m ³
Base	0.320 m ²	6.75 m ³	380.08 m ³
Fondazione	0.600 m ²	12.60 m ³	712.66 m ³
Supercompattato	1.200 m ²	25.31 m ³	1425.30 m ³
MANUFATTI			
Materiale	Area	Volume	Vol. Cum.
Cunetta	0.000 m ²	0.00 m ³	193.55 m ³
Magnone Cunetta	0.000 m ²	0.00 m ³	81.75 m ³
Corsoio	0.038 m ²	0.77 m ³	26.34 m ³
Quantità Fossati di Guardia			
Materiale	Area	Volume	Vol. Cum.
Rivestimento DX	0.00	0.00	75.64
Scavo Fossati DX	0.00	16.02	672.52
Rivestimento SX	0.00	0.00	75.64
Scavo Fossati SX	0.00	0.00	878.48

QUOTE TERRENO	37.50	37.50	37.69	37.69	37.69	37.64	37.64	36.89	36.77
PROGRESSIVE TERRENO									
QUOTE PROGETTO									
DISTANZE PARZIALI PROGETTO									
PROGRESSIVE PROGETTO									
DIFFERENZA QUOTE									

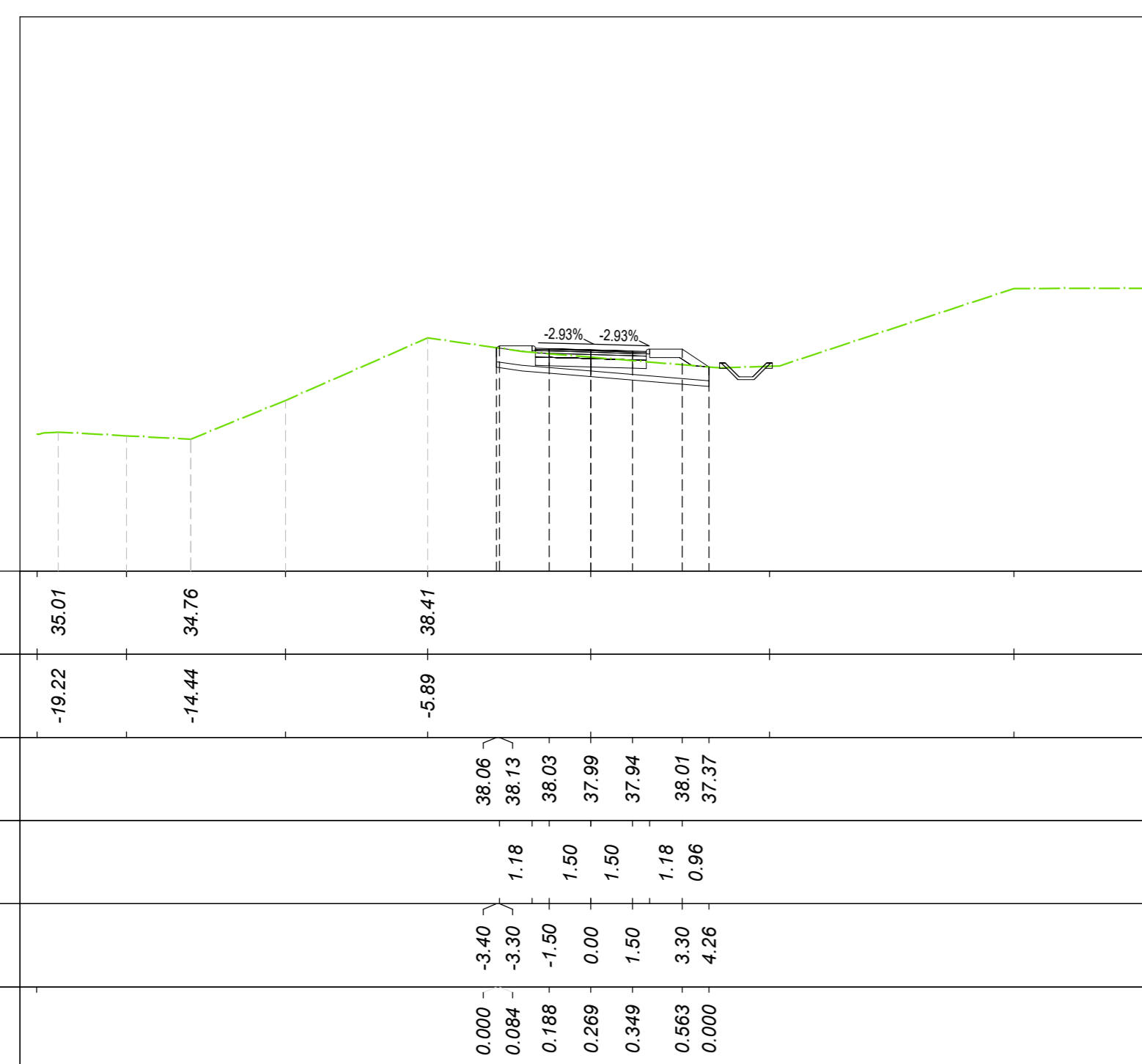
Tracciato: TR-A_NV08B
Sezione 59
Progressiva: 1+160.00
Scala: 1:200
Quota di Riferimento: 30.00



MOVIMENTI TERRA Prog. 1+160.00			
Area di stero			2.22 m ²
Area di riporto			0.06 m ²
Volume stero			97.24 m ³
Volume riporto			0.81 m ³
Volume stero cumulado			6737.50 m ³
Volume riporto cumulado			3487.28 m ³
Volume netto			3250.21 m ³
MATERIE			
Scotico	3.809 m ³	99.23 m ³	2939.16 m ³
Anticappellere	3.809 m ³	99.23 m ³	2939.16 m ³
Bonifica	1.426 m ³	22.83 m ³	1729.97 m ³
TERRENO VEGETALE			
Materiale	Area	Volume	Vol. Cum.
Vegetale	0.585 m ²	13.12 m ³	1726.98 m ³
SOVRASTRUTTURA			
Materiale	Area	Volume	Vol. Cum.
Litura	0.176 m ²	3.36 m ³	199.50 m ³
Binder	0.220 m ²	4.20 m ³	249.75 m ³
Base	0.352 m ²	6.72 m ³	399.61 m ³
Fondazione	0.661 m ²	12.60 m ³	749.26 m ³
Supercompattato	1.321 m ²	25.20 m ³	1498.52 m ³
MANUFATTI			
Materiale	Area	Volume	Vol. Cum.
Cunetta	0.000 m ²	0.00 m ³	198.27 m ³
Magnone Cunetta	0.000 m ²	0.00 m ³	83.75 m ³
Corsoio	0.038 m ²	0.58 m ³	28.25 m ³
Quantità Fossati di Guardia			
Materiale	Area	Volume	Vol. Cum.
Rivestimento DX	0.00	0.00	75.64
Scavo Fossati DX	0.00	36.59	756.10
Rivestimento SX	0.00	0.00	75.64
Scavo Fossati SX	0.00	0.00	878.48

QUOTE TERRENO	36.11	36.11	36.15	36.15	36.15	36.15	36.15	36.15	36.15
PROGRESSIVE TERRENO									
QUOTE PROGETTO									
DISTANZE PARZIALI PROGETTO									
PROGRESSIVE PROGETTO									
DIFFERENZA QUOTE									

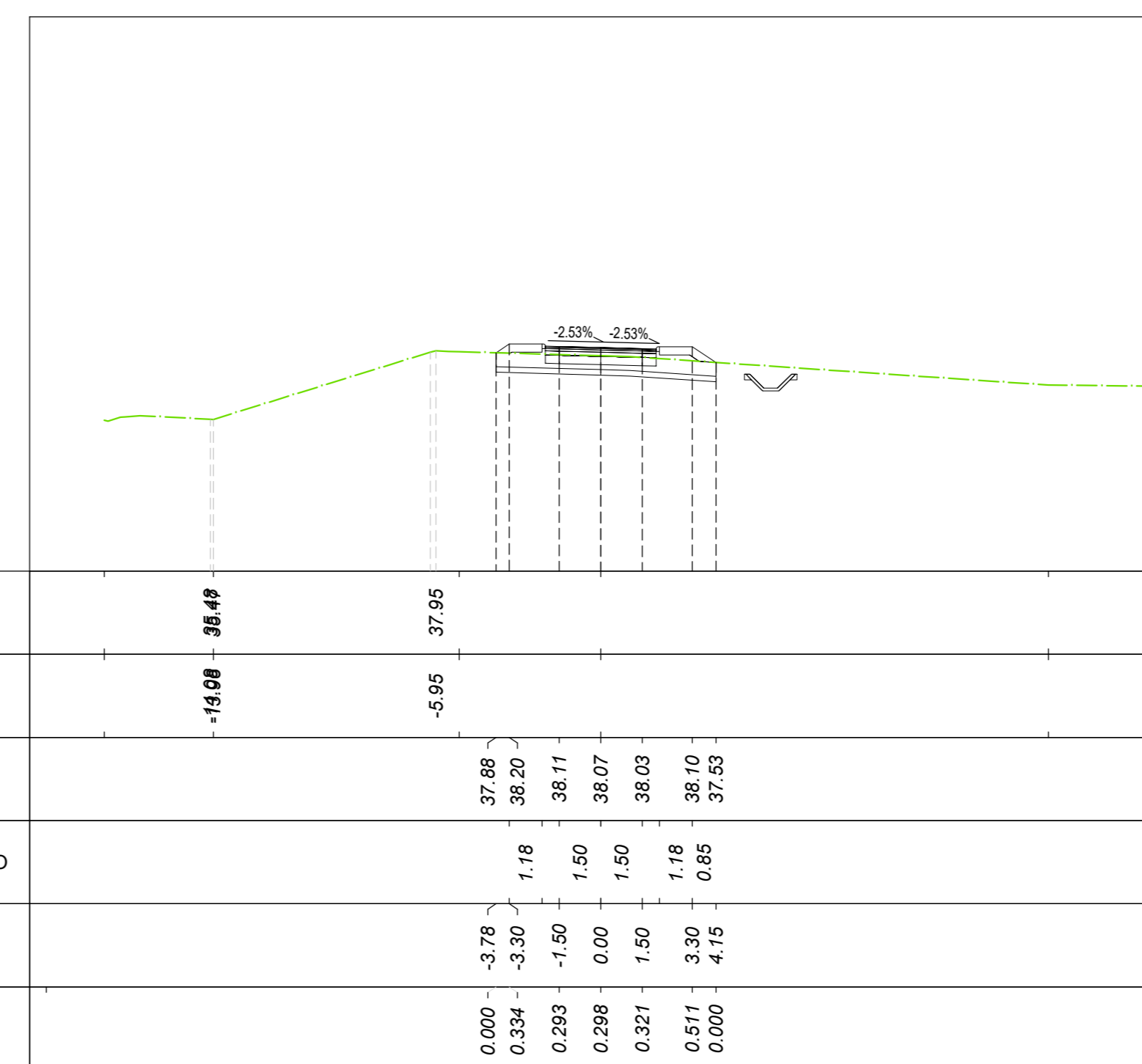
Tracciato: TR-A_NV08B
Sezione 58
Progressiva: 1+120.00
Scala: 1:200
Quota di Riferimento: 30.00



MOVIMENTI TERRA Prog. 1+120.00			
Area di stero			1.44 m ²
Area di riporto			0.30 m ²
Volume stero			27.24 m ³
Volume riporto			3.19 m ³
Volume stero cumulado			6550.51 m ³
Volume riporto cumulado			3483.27 m ³
Volume netto			3067.25 m ³
MATERIE			
Scotico	1.762 m ³	35.02 m ³	2761.92 m ³
Anticappellere	1.762 m ³	35.02 m ³	2761.92 m ³
Bonifica	4.260 m ³	70.19 m ³	1655.93 m ³
TERRENO VEGETALE			
Materiale	Area	Volume	Vol. Cum.
Vegetale	0.783 m ²	7.83 m ³	1698.63 m ³
SOVRASTRUTTURA			
Materiale	Area	Volume	Vol. Cum.
Litura	0.160 m ²	3.20 m ³	193.24 m ³
Binder	0.200 m ²	4.00 m ³	241.55 m ³
Base	0.320 m ²	6.40 m ³	386.48 m ³
Fondazione	0.600 m ²	12.00 m ³	724.66 m ³
Supercompattato	1.200 m ²	24.00 m ³	1449.32 m ³
MANUFATTI			
Materiale	Area	Volume	Vol. Cum.
Cunetta	0.000 m ²	0.00 m ³	193.55 m ³
Magnone Cunetta	0.000 m ²	0.00 m ³	81.75 m ³
Corsoio	0.038 m ²	0.77 m ³	27.10 m ³
Quantità Fossati di Guardia			
Materiale	Area	Volume	Vol. Cum.
Rivestimento DX	0.00	0.00	75.64
Scavo Fossati DX	0.49	4.86	677.38
Rivestimento SX	0.00	0.00	75.64
Scavo Fossati SX	0.00	0.00	878.48

QUOTE TERRENO	35.01	34.75	36.41	36.41	36.41	36.41	36.41	36.41	36.41
PROGRESSIVE TERRENO									
QUOTE PROGETTO									
DISTANZE PARZIALI PROGETTO									
PROGRESSIVE PROGETTO									
DIFFERENZA QUOTE									

Tracciato: TR-A_NV08B
Sezione 60
Progressiva: 1+180.00
Scala: 1:200
Quota di Riferimento: 30.00



MOVIMENTI TERRA Prog. 1+180.00			
Area di stero			1.30 m ²
Area di riporto			0.28 m ²
Volume stero			35.19 m ³
Volume riporto			3.39 m ³
Volume stero cumulado			6772.69 m ³
Volume riporto cumulado			3490.68 m ³
Volume netto			3282.01 m ³
MATERIE			
Scotico	1.955 m ³	58.16 m ³	2997.32 m ³
Anticappellere	1.955 m ³	58.16 m ³	2997.32 m ³
Bonifica	3.221 m ³	45.40 m ³	1776.37 m ³
TERRENO VEGETALE			
Materiale	Area	Volume	Vol. Cum.
Vegetale	0.992 m ²	15.75 m ³	1742.73 m ³
SOVRASTRUTTURA			
Materiale	Area	Volume	Vol. Cum.
Litura	0.160 m ²	3.36 m ³	203.16 m ³
Binder	0.200 m ²	4.00 m ³	253.95 m ³
Base	0.320 m ²	6.72 m ³	406.33 m ³
Fondazione	0.600 m ²	12.60 m ³	761.86 m ³
Supercompattato	1.200 m ²	25.21 m ³	1523.73 m ³
MANUFATTI			
Materiale	Area	Volume	Vol. Cum.
Cunetta	0.000 m ²	0.00 m ³	198.27 m ³
Magnone Cunetta	0.000 m ²	0.00 m ³	83.75 m ³
Corsoio	0.038 m ²	0.77 m ³	28.02 m ³
Quantità Fossati di Guardia			
Materiale	Area	Volume	Vol. Cum.
Rivestimento DX	0.		