Tracciato: **TR-A_NV08B**
Sezione 61
Progressiva: 1+200.00
Scala: 1:200
Quota di Riferimento: 30.00



QUOTE TERRENO	35.70	35.54	37.99				
PROGRESSIVE TERRENO	-17.26	-14.48	-6.32				
QUOTE PROGETTO	37.76	38.23	38.13	38.09	38.01	38.07	37.19
DISTANZE PARZIALI PROGETTO	1.18	1.50	3.50	1.18	1.33		
PROGRESSIVE PROGETTO	-3.99	-3.30	-1.50	0.00	3.50	5.30	6.63
DIFFERENZA QUOTE	0.000	0.514	0.501	0.504	0.616	0.800	0.000

MOVIMENTI TERRA Prog. 12+00.00			
Area di sterro			0.49 m^2
Area di riporto			1.04 m^2
Volume sterro			17.85 m^3
Volume riporto			13.21 m^3
Volume sterro cumulato			6790.54 m^3
Volume riporto cumulato			3503.89 m^3
Volume netto			3286.66 m^3
Materiale	Area	Volume	Vol. Cum.
Scotico	5.390 m^2	73.45 m^3	3070.77 m^3
Anticapillare	5.390 m^2	73.45 m^3	3070.77 m^3
Bonifica	2.047 m^2	52.68 m^3	1829.05 m^3
TERRENO VEGETALE			
Materiale	Area	Volume	Vol. Cum.
Vegetale	1.249 m^2	22.41 m^3	1765.14 m^3
SOVRASTRUTTURA			
Materiale	Area	Volume	Vol. Cum.
Usura	0.240 m^2	4.00 m^3	207.16 m^3
Binder	0.300 m^2	5.00 m^3	258.96 m^3
Base	0.480 m^2	8.00 m^3	414.33 m^3
Fondazione	0.900 m^2	15.00 m^3	776.87 m^3
Supercompattato	1.800 m^2	30.00 m^3	1553.73 m^3
MANUFATTI			
Materiale	Area	Volume	Vol. Cum.
Cunetta	0.000 m^2	0.00 m^3	198.27 m^3
Magrone Cunetta	0.000 m^2	0.00 m^3	83.75 m^3
Cordolo	0.038 m^2	0.77 m^3	29.79 m^3
Quantità Fossi di Guardia			
Materiale	Area	Volume	Vol. Cum.
Rivestimento DX	0.00	0.00	75.64
Scavo Fossi DX	0.49	20.76	792.62
Rivestimento SX	0.00	0.00	75.64
Scavo Fossi SX	0.00	0.00	878.48

Tracciato: **TR-A_NV08B**
Sezione 62
Progressiva: 1+220.00
Scala: 1:200
Quota di Riferimento: 30.00

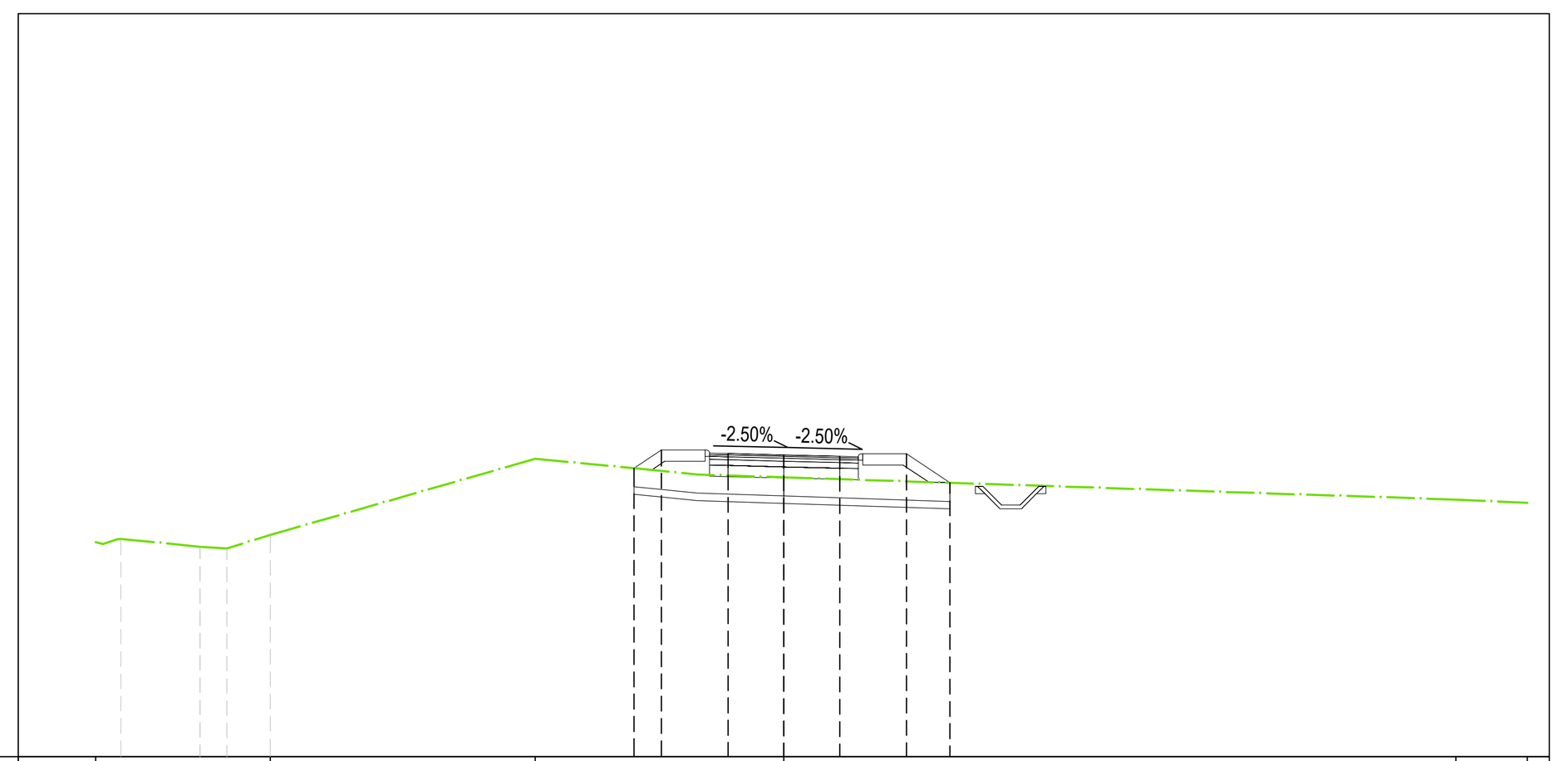

QUOTE TERRENO	35.86	35.65	35.61	35.97			
PROGRESSIVE TERRENO	-17.85	-15.71	-14.99	-13.82			
QUOTE PROGETTO	37.76	38.25	38.16	38.12	38.08	38.15	37.37
DISTANZE PARZIALI PROGETTO	1.18	1.50	1.50	1.18	1.17		
PROGRESSIVE PROGETTO	-4.03	-3.30	-1.50	0.00	1.50	3.30	4.47
DIFFERENZA QUOTE	0.000	0.560	0.591	0.603	0.615	0.742	0.000

MOVIMENTI TERRA Prog. 12+20.00			
Area di sterro			0.07 m^2
Area di riporto			1.05 m^2
Volume sterro			5.55 m^3
Volume riporto			20.95 m^3
Volume sterro cumulato			6796.09 m^3
Volume riporto cumulato			3524.84 m^3
Volume netto			3271.25 m^3
Materiale	Area	Volume	Vol. Cum.
Scotico	2.121 m^2	75.11 m^3	3145.88 m^3
Anticapillare	2.121 m^2	75.11 m^3	3145.88 m^3
Bonifica	1.596 m^2	36.44 m^3	1865.48 m^3
TERRENO VEGETALE			
Materiale	Area	Volume	Vol. Cum.
Vegetale	1.212 m^2	24.61 m^3	1789.76 m^3
SOVRASTRUTTURA			
Materiale	Area	Volume	Vol. Cum.
Usura	0.160 m^2	4.00 m^3	211.16 m^3
Binder	0.200 m^2	5.00 m^3	263.96 m^3
Base	0.320 m^2	8.00 m^3	422.33 m^3
Fondazione	0.600 m^2	15.00 m^3	791.87 m^3
Supercompattato	1.200 m^2	30.00 m^3	1583.74 m^3
MANUFATTI			
Materiale	Area	Volume	Vol. Cum.
Cunetta	0.000 m^2	0.00 m^3	198.27 m^3
Magrone Cunetta	0.000 m^2	0.00 m^3	83.75 m^3
Cordolo	0.038 m^2	0.77 m^3	30.55 m^3
Quantità Fossi di Guardia			
Materiale	Area	Volume	Vol. Cum.
Rivestimento DX	0.00	0.00	75.64
Scavo Fossi DX	0.91	14.05	806.67
Rivestimento SX	0.00	0.00	75.64
Scavo Fossi SX	0.00	0.00	878.48

Tracciato: **TR-A_NV08B**
Sezione 63
Progressiva: 1+240.00
Scala: 1:200
Quota di Riferimento: 30.00

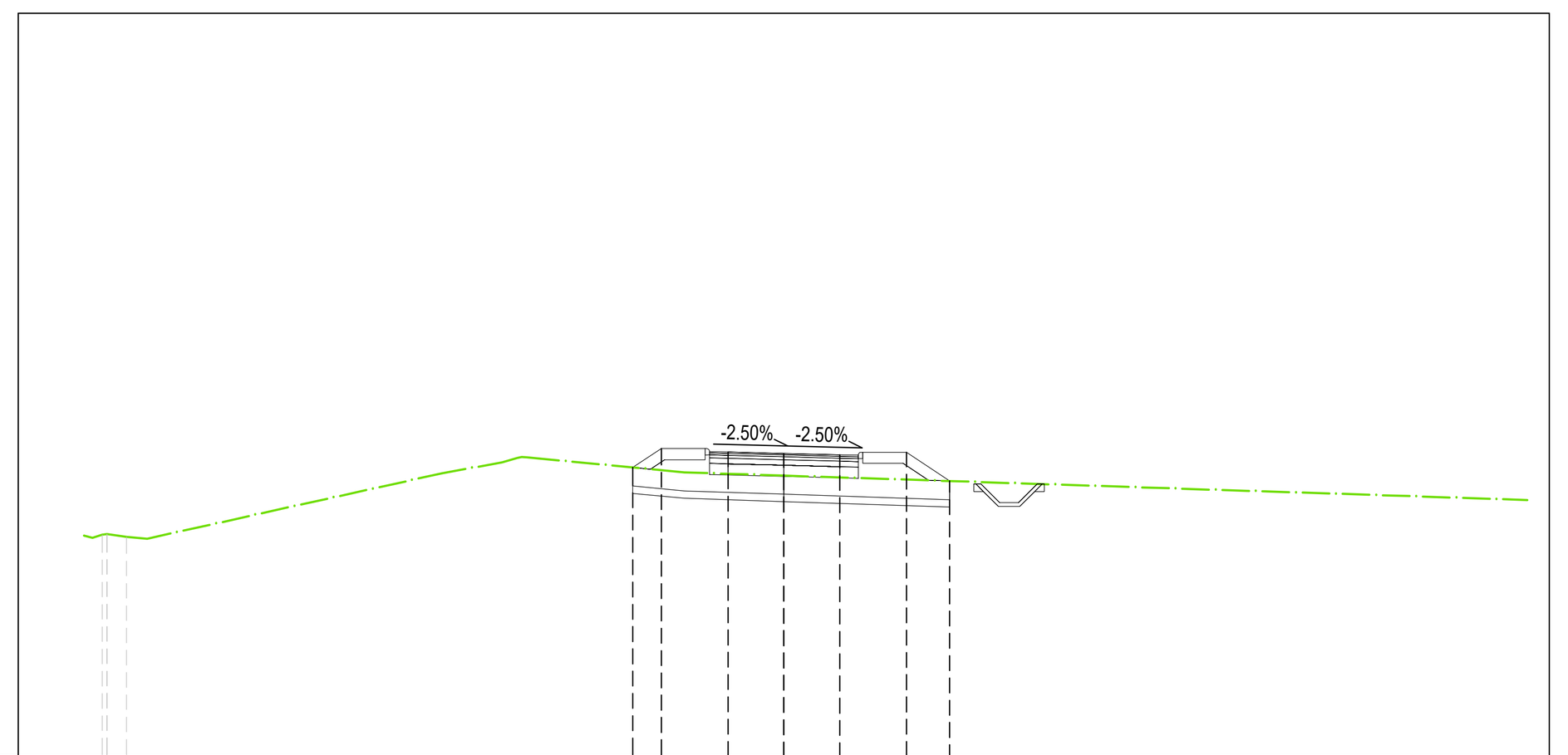

QUOTE TERRENO	[illegible]	35.90					
PROGRESSIVE TERRENO	[illegible]	-17.69					
QUOTE PROGETTO	37.77	38.28	38.19	38.15	38.11	38.18	37.40
DISTANZE PARZIALI PROGETTO	1.18	1.50	1.50	1.18	1.16		
PROGRESSIVE PROGETTO	-4.06	-3.30	-1.50	0.00	1.50	3.30	4.46
DIFFERENZA QUOTE	0.000	0.581	0.586	0.598	0.610	0.736	0.000

MOVIMENTI TERRA Prog. 12+40.00			
Area di sterro			0.09 m^2
Area di riporto			1.06 m^2
Volume sterro			1.56 m^3
Volume riporto			21.14 m^3
Volume sterro cumulato			6797.64 m^3
Volume riporto cumulato			3545.98 m^3
Volume netto			3251.67 m^3
Materiale	Area	Volume	Vol. Cum.
Scotico	2.032 m^2	41.53 m^3	3187.41 m^3
Anticapillare	2.032 m^2	41.53 m^3	3187.41 m^3
Bonifica	1.705 m^2	33.02 m^3	1898.50 m^3
TERRENO VEGETALE			
Materiale	Area	Volume	Vol. Cum.
Vegetale	1.220 m^2	24.32 m^3	1814.08 m^3
SOVRASTRUTTURA			
Materiale	Area	Volume	Vol. Cum.
Usura	0.160 m^2	3.20 m^3	214.36 m^3
Binder	0.200 m^2	4.00 m^3	267.96 m^3
Base	0.320 m^2	6.40 m^3	428.73 m^3
Fondazione	0.600 m^2	12.00 m^3	803.87 m^3
Supercompattato	1.200 m^2	24.00 m^3	1607.74 m^3
MANUFATTI			
Materiale	Area	Volume	Vol. Cum.
Cunetta	0.000 m^2	0.00 m^3	198.27 m^3
Magrone Cunetta	0.000 m^2	0.00 m^3	83.75 m^3
Cordolo	0.038 m^2	0.77 m^3	31.32 m^3
Quantità Fossi di Guardia			
Materiale	Area	Volume	Vol. Cum.
Rivestimento DX	0.00	0.00	75.64
Scavo Fossi DX	0.86	17.75	824.42
Rivestimento SX	0.00	0.00	75.64
Scavo Fossi SX	0.00	0.00	878.48

Tracciato: **TR-A_NV08B**
Sezione 64
Progressiva: 1+260.00
Scala: 1:200
Quota di Riferimento: 30.00

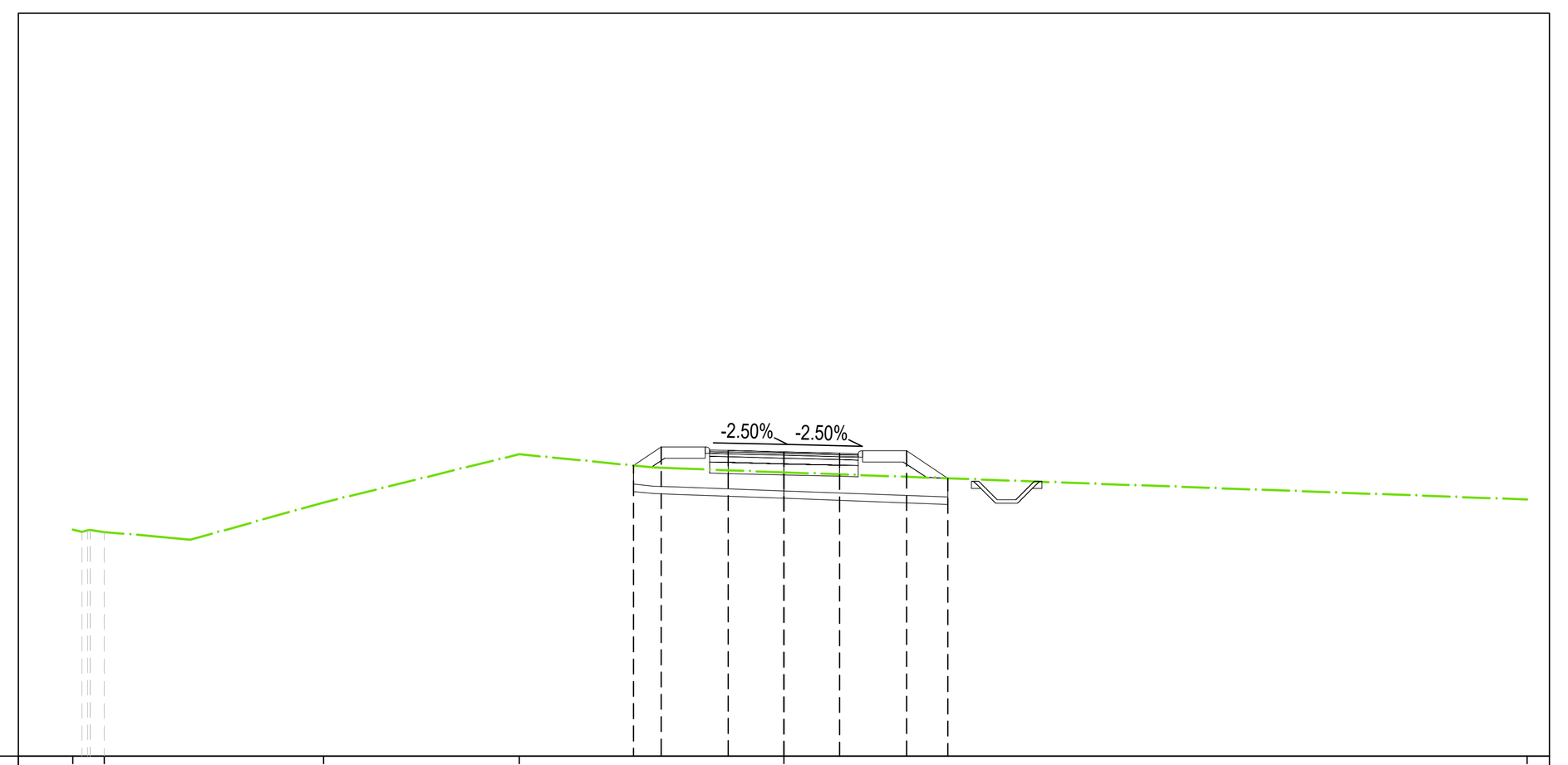

QUOTE TERRENO	[illegible]	36.03					
PROGRESSIVE TERRENO	[illegible]	-18.29					
QUOTE PROGETTO	37.82	38.32	38.23	38.19	38.15	38.22	37.48
DISTANZE PARZIALI PROGETTO	1.18	1.50	1.50	1.18	1.11		
PROGRESSIVE PROGETTO	-4.05	-3.30	-1.50	0.00	1.50	3.30	4.41
DIFFERENZA QUOTE	0.000	0.559	0.533	0.551	0.568	0.701	0.000

MOVIMENTI TERRA Prog. 12+60.00			
Area di sterro			0.28 m^2
Area di riporto			0.93 m^2
Volume sterro			3.67 m^3
Volume riporto			19.89 m^3
Volume sterro cumulato			6801.31 m^3
Volume riporto cumulato			3565.87 m^3
Volume netto			3235.45 m^3
Materiale	Area	Volume	Vol. Cum.
Scotico	2.023 m^2	40.55 m^3	3227.96 m^3
Anticapillare	2.023 m^2	40.55 m^3	3227.96 m^3
Bonifica	1.692 m^2	33.97 m^3	1932.47 m^3
TERRENO VEGETALE			
Materiale	Area	Volume	Vol. Cum.
Vegetale	1.196 m^2	24.16 m^3	1838.24 m^3
SOVRASTRUTTURA			
Materiale	Area	Volume	Vol. Cum.
Usura	0.160 m^2	3.20 m^3	217.56 m^3
Binder	0.200 m^2	4.00 m^3	271.96 m^3
Base	0.320 m^2	6.40 m^3	435.13 m^3
Fondazione	0.600 m^2	12.00 m^3	815.87 m^3
Supercompattato	1.200 m^2	24.00 m^3	1631.74 m^3
MANUFATTI			
Materiale	Area	Volume	Vol. Cum.
Cunetta	0.000 m^2	0.00 m^3	198.27 m^3
Magrone Cunetta	0.000 m^2	0.00 m^3	83.75 m^3
Cordolo	0.038 m^2	0.77 m^3	32.08 m^3
Quantità Fossi di Guardia			
Materiale	Area	Volume	Vol. Cum.
Rivestimento DX	0.00	0.00	75.64
Scavo Fossi DX	0.84	17.01	841.43
Rivestimento SX	0.00	0.00	75.64
Scavo Fossi SX	0.00	0.00	878.48

Tracciato: **TR-A_NV08B**
Sezione 65
Progressiva: 1+280.00
Scala: 1:200
Quota di Riferimento: 30.00

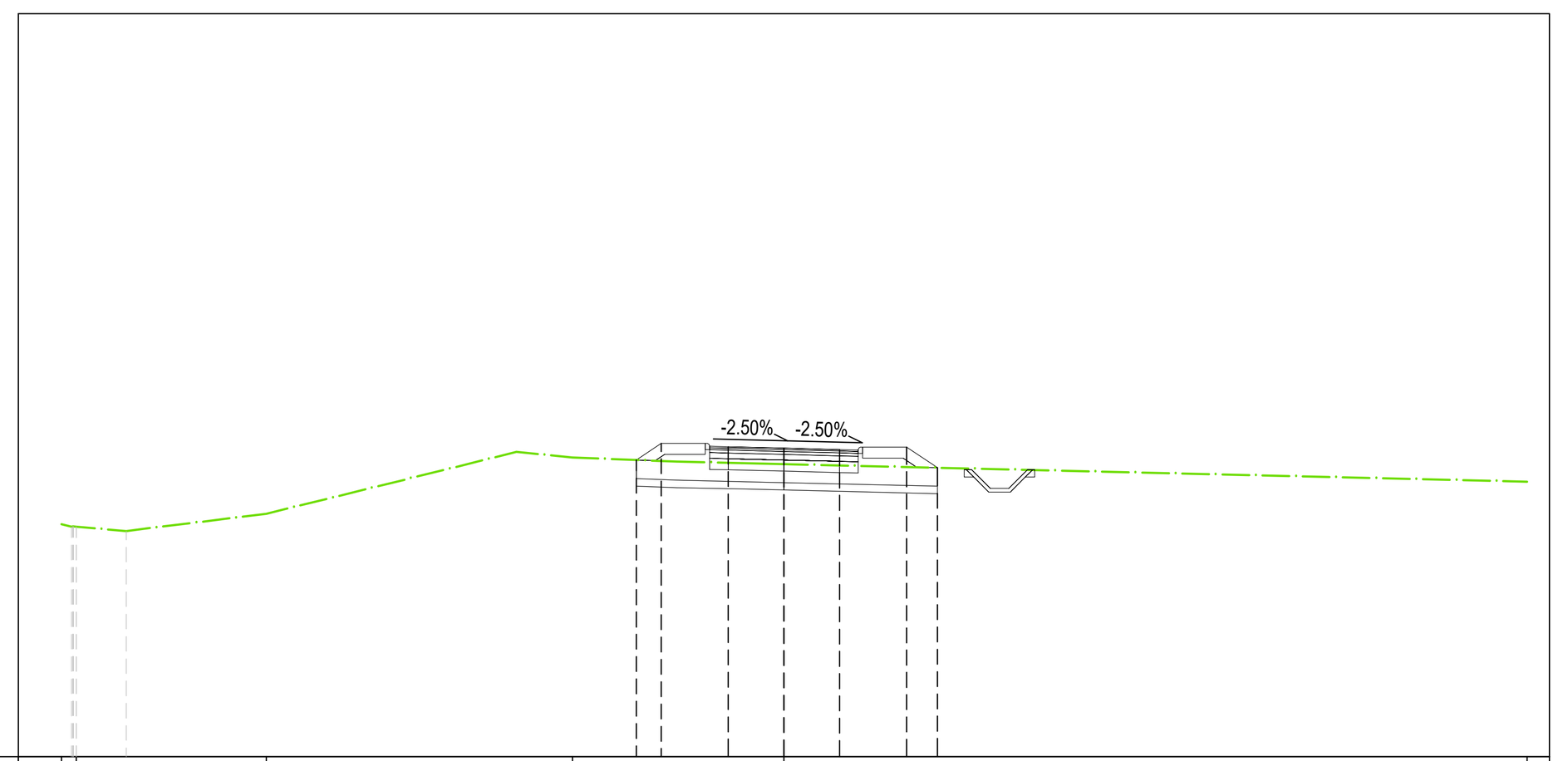

QUOTE TERRENO	[illegible]	36.07					
PROGRESSIVE TERRENO	[illegible]	-17.69					
QUOTE PROGETTO	37.99	38.43	38.34	38.30	38.27	38.33	37.78
DISTANZE PARZIALI PROGETTO	1.18	1.50	1.50	1.18	0.83		
PROGRESSIVE PROGETTO	-3.97	-3.30	-1.50	0.00	1.50	3.30	4.13
DIFFERENZA QUOTE	0.000	0.475	0.431	0.428	0.426	0.536	0.000

MOVIMENTI TERRA Prog. 12+80.00			
Area di sterro			0.78 m^2
Area di riporto			0.53 m^2
Volume sterro			10.56 m^3
Volume riporto			14.61 m^3
Volume sterro cumulato			6811.87 m^3
Volume riporto cumulato			3580.48 m^3
Volume netto			3231.39 m^3
Materiale	Area	Volume	Vol. Cum.
Scotico	2.209 m^2	42.33 m^3	3270.28 m^3
Anticapillare	2.209 m^2	42.33 m^3	3270.28 m^3
Bonifica	1.400 m^2	30.92 m^3	1963.39 m^3
TERRENO VEGETALE			
Materiale	Area	Volume	Vol. Cum.
Vegetale	1.064 m^2	22.60 m^3	1860.84 m^3
SOVRASTRUTTURA			
Materiale	Area	Volume	Vol. Cum.
Usura	0.160 m^2	3.20 m^3	220.76 m^3
Binder	0.200 m^2	4.00 m^3	275.96 m^3
Base	0.320 m^2	6.40 m^3	441.53 m^3
Fondazione	0.600 m^2	12.00 m^3	827.87 m^3
Supercompattato	1.200 m^2	24.00 m^3	1655.74 m^3
MANUFATTI			
Materiale	Area	Volume	Vol. Cum.
Cunetta	0.000 m^2	0.00 m^3	198.27 m^3
Magrone Cunetta	0.000 m^2	0.00 m^3	83.75 m^3
Cordolo	0.038 m^2	0.77 m^3	32.85 m^3
Quantità Fossi di Guardia			
Materiale	Area	Volume	Vol. Cum.
Rivestimento DX	0.00	0.00	75.64
Scavo Fossi DX	0.83	16.72	858.14
Rivestimento SX	0.00	0.00	75.64
Scavo Fossi SX	0.00	0.00	878.48

Tracciato: **TR-A_NV08B**
Sezione 66
Progressiva: 1+300.00
Scala: 1:200
Quota di Riferimento: 30.00



QUOTE TERRENO	36.39	38.31	38.14				
PROGRESSIVE TERRENO	-19.61	-6.26	-3.45				
QUOTE PROGETTO	38.18	38.63	38.54	38.50	38.46	38.53	38.00
DISTANZE PARZIALI PROGETTO	1.18	1.50	1.50	1.18			
PROGRESSIVE PROGETTO	-3.98	-3.30	-1.50	0.00	1.50	3.30	4.09
DIFFERENZA QUOTE	0.000	0.487	0.425	0.416	0.407	0.509	0.000

MOVIMENTI TERRA Prog. 13+00.00			
Area di sterro			0.83 m^2
Area di riporto			0.50 m^2
Volume sterro			16.05 m^3
Volume riporto			10.32 m^3
Volume sterro cumulato			6827.91 m^3
Volume riporto cumulato			3590.79 m^3
Volume netto			3237.12 m^3
Materiale	Area	Volume	Vol. Cum.
Scotico	1.990 m^2	41.99 m^3	3312.28 m^3
Anticapillare	1.990 m^2	41.99 m^3	3312.28 m^3
Bonifica	3.656 m^2	50.56 m^3	2013.95 m^3
TERRENO VEGETALE			
Materiale	Area	Volume	Vol. Cum.
Vegetale	1.052 m^2	21.17 m^3	1882.00 m^3
SOVRASTRUTTURA			
Materiale	Area	Volume	Vol. Cum.
Usura	0.160 m^2	3.20 m^3	223.96 m^3
Binder	0.200 m^2	4.00 m^3	279.96 m^3
Base	0.320 m^2	6.40 m^3	447.93 m^3
Fondazione	0.600 m^2	12.00 m^3	839.87 m^3
Supercompattato	1.200 m^2	24.00 m^3	1679.74 m^3
MANUFATTI			
Materiale	Area	Volume	Vol. Cum.
Cunetta	0.000 m^2	0.00 m^3	198.27 m^3
Magrone Cunetta	0.000 m^2	0.00 m^3	83.75 m^3
Cordolo	0.038 m^2	0.77 m^3	33.62 m^3
Quantità Fossi di Guardia			
Materiale	Area	Volume	Vol. Cum.
Rivestimento DX	0.00	0.00	75.64
Scavo Fossi DX	0.81	16.45	874.60
Rivestimento SX	0.00	0.00	75.64
Scavo Fossi SX	0.00	0.00	878.48

COMMITTENTE:

RFI RETE FERROVIARIA ITALIANA
GRUPPO FERROVIE DELLO STATO ITALIANE
DIREZIONE INVESTIMENTI
DIREZIONE PROGRAMMI INVESTIMENTI
DIRETTRICE SUD - PROGETTO ADRIATICA

DIREZIONE LAVORI:

ITALFERR
GRUPPO FERROVIE DELLO STATO ITALIANE

APPALTATORE:

D'AGOSTINO COSTRUZIONI GENERALI — MANDATARIA
ReseArch — MANDANTI
ATLANTE

PROGETTAZIONE: MANDATARIA HUB — MANDANTI HYpro

PROGETTO ESECUTIVO

LINEA PESCARA - BARI
RADDOPPIO DELLA TRATTA FERROVIARIA TERMOLI - LESINA
LOTTO 2 e 3: RADDOPPIO TERMOLI - RIPALTA

Firmato digitalmente da:
Facchini Massimo
Firmato il 15/03/2024 09:31
Seriale Certificato: 2702585
Valido dal 01/09/2023 al 01/09/2026
InfoCamere Qualified Electronic Signature CA

NV08 - Viabilità di ricucitura Campomarino - km 7+900
SEZIONI TRASVERSALI
Tratto B (NV08B) - Tav. 11 di 13

APPALTATORE	PROGETTAZIONE	SCALA:
A.A. D'AGOSTINO COSTRUZIONI GENERALI S.r.l. Il Direttore Tecnico (Ing. Gianguido Babini)	DIRETTORE DELLA PROGETTAZIONE Ing. M. Facchini	1:200

COMMESSA	LOTTO	FASE	ENTE	TIPO DOC.	OPERA/DISCIPLINA	PROGR.	REV.
LI0B	02	E	ZZ	W9	NV0800	014	C

Revis.	Descrizione	Redatto	Data	Verificato	Data	Approvato	Data	Autorizzato Data
A	Emissione esecutiva	A. Ostashov	12/12/2022	C. Facchini	14/12/2022	R. Fabrizio	16/12/2022	M. Facchini 03/10/2023
B	Revisione per RdV LI0B-RV-0000000247	A. Ostashov	01/06/2023	C. Facchini	05/06/2023	R. Fabrizio	07/06/2023	
C	Revisione per RIV U-01	A. Ostashov	27/09/2023	C. Facchini	29/09/2023	R. Fabrizio	02/10/2023	

File: LI0B02EZZW9NV0800014C — n. Elab.: