Tracciato: **TR-A_NV07A**
Sezione 13
Progressiva: 0+240.00
Scala: 1:200
Quota di Riferimento: 0.00

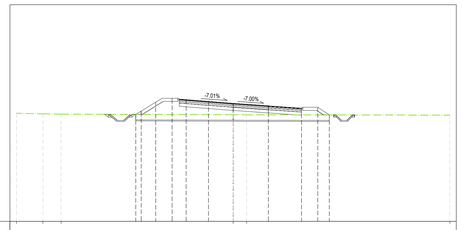

QUOTE TERRENO	9.97		9.93		9.89						9.84		9.83					9.80
PROGRESSIVE TERRENO	-20.00		-17.56		-15.88						1.24							20.00
QUOTE PROGETTO						9.87	10.17	11.00	11.36	11.23	11.07	10.89		10.07		10.45	10.53	9.82
DISTANZE PARZIALI PROGETTO										2.06	1.63		3.25		3.06		1.38	1.07
PROGRESSIVE PROGETTO						-8.99	-8.49	-7.15	-5.64	-4.34	-2.28	0.00		3.25		6.31	7.81	8.88
DIFFERENZA QUOTE						0.000						1.057				0.000		

Movimenti Terra Prog. 2+40.00			
Area di sterro			*0.01 m³*
Area di riporto			*7.67 m³*
Volume sterro			*0.07 m³*
Volume riporto			*148.84 m³*
Volume sterro cumulato			*1270.21 m³*
Volume riporto cumulato			*542.28 m³*
Volume netto			*727.93 m³*
Materiale	*Area*	*Volume*	*Vol. Cum.*
Scotico	*8.406 m²*	*124.19 m³*	*986.10 m³*
Anticapillare	*8.406 m²*	*124.19 m³*	*986.10 m³*
Bonifica	*1.643 m²*	*24.45 m³*	*257.06 m³*
TERRENO VEGETALE			
Materiale	*Area*	*Volume*	*Vol. Cum.*
Vegetale	*1.914 m²*	*37.56 m³*	*276.06 m³*
SOVRASTRUTTURA			
Materiale	*Area*	*Volume*	*Vol. Cum.*
Usura	*0.451 m²*	*8.69 m³*	*94.41 m³*
Binder	*0.564 m²*	*10.87 m³*	*118.01 m³*
Base	*1.354 m²*	*26.08 m³*	*283.24 m³*
Fondazione	*1.692 m²*	*32.60 m³*	*354.04 m³*
Supercompattato	*3.385 m²*	*65.20 m³*	*712.17 m³*
MANUFATTI			
Materiale	*Area*	*Volume*	*Vol. Cum.*
Cunetta	*0.000 m²*	*0.00 m³*	*46.81 m³*
Magrone Cunetta	*0.000 m²*	*0.00 m³*	*19.77 m³*
Cordolo	*0.039 m²*	*0.77 m³*	*5.39 m³*
Quantità Fossi di Guardia			
Materiale	*Area*	*Volume*	*Vol. Cum.*
Rivestimento DX	*0.00*	*0.00*	*0.00*
Scavo Fossi DX	*0.77*	*14.78*	*162.65*
Rivestimento SX	*0.00*	*2.18*	*43.18*
Scavo Fossi SX	*1.09*	*19.66*	*214.50*

Tracciato: **TR-A_NV07A**
Sezione 16
Progressiva: 0+280.00
Scala: 1:200
Quota di Riferimento: 0.00

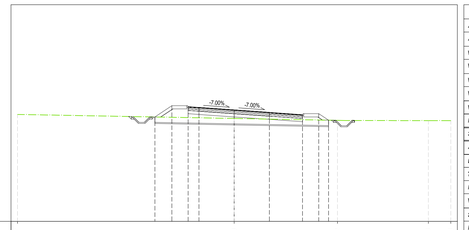

QUOTE TERRENO	9.87								9.50					9.32			9.30	9.30
PROGRESSIVE TERRENO	-20.00								0.00					9.53			17.92	20.00
QUOTE PROGETTO				9.63	10.68	10.60	10.53		10.30		10.07		9.86	9.94	9.94			
DISTANZE PARZIALI PROGETTO				1.57	1.38	1.00		3.25		3.25		3.06		1.38	0.90			
PROGRESSIVE PROGETTO				-7.32	-5.75	-4.25	-3.25		0.00		3.25		6.31	7.81	8.71			
DIFFERENZA QUOTE				0.000					0.831					0.000				

Movimenti Terra Prog. 2+80.00			
Area di sterro			*0.33 m³*
Area di riporto			*3.20 m³*
Volume sterro			*3.61 m³*
Volume riporto			*178.86 m³*
Volume sterro cumulato			*1274.22 m³*
Volume riporto cumulato			*1008.44 m³*
Volume netto			*265.78 m³*
Materiale	*Area*	*Volume*	*Vol. Cum.*
Scotico	*8.013 m²*	*225.36 m³*	*1410.08 m³*
Anticapillare	*8.013 m²*	*225.36 m³*	*1410.08 m³*
Bonifica	*1.237 m²*	*35.93 m³*	*333.59 m³*
TERRENO VEGETALE			
Materiale	*Area*	*Volume*	*Vol. Cum.*
Vegetale	*1.528 m²*	*59.22 m³*	*368.84 m³*
SOVRASTRUTTURA			
Materiale	*Area*	*Volume*	*Vol. Cum.*
Usura	*0.422 m²*	*10.64 m³*	*120.92 m³*
Binder	*0.528 m²*	*13.30 m³*	*151.15 m³*
Base	*1.267 m²*	*31.92 m³*	*362.77 m³*
Fondazione	*1.584 m²*	*39.89 m³*	*453.46 m³*
Supercompattato	*3.168 m²*	*79.79 m³*	*911.00 m³*
MANUFATTI			
Materiale	*Area*	*Volume*	*Vol. Cum.*
Cunetta	*0.000 m²*	*0.00 m³*	*46.81 m³*
Magrone Cunetta	*0.000 m²*	*0.00 m³*	*19.77 m³*
Cordolo	*0.038 m²*	*0.89 m³*	*6.89 m³*
Quantità Fossi di Guardia			
Materiale	*Area*	*Volume*	*Vol. Cum.*
Rivestimento DX	*0.21*	*2.17*	*2.17*
Scavo Fossi DX	*0.78*	*14.76*	*192.08*
Rivestimento SX	*0.00*	*0.00*	*43.18*
Scavo Fossi SX	*0.87*	*9.02*	*231.40*

Tracciato: **TR-A_NV07A**
Sezione 14
Progressiva: 0+253.86
Scala: 1:200
Quota di Riferimento: 0.00



QUOTE TERRENO	9.95							9.70	9.68			9.66				9.64		9.63
PROGRESSIVE TERRENO	-20.00							-6.75	-5.45							8.00		20.00
QUOTE PROGETTO		11.52	11.52	11.52	11.51	11.49	11.47	11.43	11.39	11.36	11.31	11.25	11.18	11.10	11.01	10.94	10.86	10.79	10.69		10.46		10.25	10.33	9.64	9.64
DISTANZE PARZIALI PROGETTO																				3.20		3.05		1.38	1.03	
PROGRESSIVE PROGETTO		-20.00	-19.10	-18.07	-16.85	-15.56	-14.23	-12.87	-11.72	-10.70	-9.55	-8.34	-7.15	-5.72	-4.43	-3.40	-2.36	-1.25	0.00		3.20		6.30	7.80	8.83	8.84
DIFFERENZA QUOTE		1.57																	1.027					0.000		

Movimenti Terra Prog. 2+53.86			
Area di sterro			*0.02 m³*
Area di riporto			*18.15 m³*
Volume sterro			*0.21 m³*
Volume riporto			*184.41 m³*
Volume sterro cumulato			*1270.42 m³*
Volume riporto cumulato			*726.68 m³*
Volume netto			*543.74 m³*
Materiale	*Area*	*Volume*	*Vol. Cum.*
Scotico	*9.424 m²*	*124.57 m³*	*1110.67 m³*
Anticapillare	*9.424 m²*	*124.57 m³*	*1110.67 m³*
Bonifica	*2.158 m²*	*26.58 m³*	*283.65 m³*
TERRENO VEGETALE			
Materiale	*Area*	*Volume*	*Vol. Cum.*
Vegetale	*0.692 m²*	*18.00 m³*	*294.06 m³*
SOVRASTRUTTURA			
Materiale	*Area*	*Volume*	*Vol. Cum.*
Usura	*1.049 m²*	*10.59 m³*	*105.00 m³*
Binder	*1.311 m²*	*13.24 m³*	*131.25 m³*
Base	*3.147 m²*	*31.77 m³*	*315.00 m³*
Fondazione	*3.934 m²*	*39.71 m³*	*393.75 m³*
Supercompattato	*7.867 m²*	*79.41 m³*	*791.58 m³*
MANUFATTI			
Materiale	*Area*	*Volume*	*Vol. Cum.*
Cunetta	*0.000 m²*	*0.00 m³*	*46.81 m³*
Magrone Cunetta	*0.000 m²*	*0.00 m³*	*19.77 m³*
Cordolo	*0.019 m²*	*0.40 m³*	*5.79 m³*
Quantità Fossi di Guardia			
Materiale	*Area*	*Volume*	*Vol. Cum.*
Rivestimento DX	*0.00*	*0.00*	*0.00*
Scavo Fossi DX	*0.76*	*10.19*	*172.84*
Rivestimento SX	*0.00*	*0.00*	*43.18*
Scavo Fossi SX	*0.00*	*7.88*	*222.39*

Tracciato: **TR-A_NV07A**
Sezione 17
Progressiva: 0+300.00
Scala: 1:200
Quota di Riferimento: 0.00

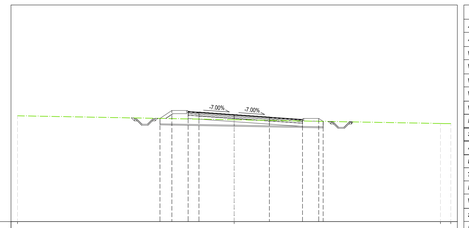

QUOTE TERRENO	9.77								9.40								9.06	9.05
PROGRESSIVE TERRENO	-20.00								0.00								18.04	20.00
QUOTE PROGETTO				9.53	10.27	10.19	10.12		9.89		9.66		9.45	9.35	9.26			
DISTANZE PARZIALI PROGETTO				1.10	1.38	1.00		3.25		3.25		3.06		1.38				
PROGRESSIVE PROGETTO				-6.85	-5.75	-4.25	-3.25		0.00		3.25		6.31	7.81	8.22			
DIFFERENZA QUOTE				0.000					0.483					0.000				

Movimenti Terra Prog. 3+00.00			
Area di sterro			*2.48 m³*
Area di riporto			*0.81 m³*
Volume sterro			*27.76 m³*
Volume riporto			*40.54 m³*
Volume sterro cumulato			*1301.98 m³*
Volume riporto cumulato			*1048.98 m³*
Volume netto			*253.00 m³*
Materiale	*Area*	*Volume*	*Vol. Cum.*
Scotico	*4.112 m²*	*121.59 m³*	*1531.67 m³*
Anticapillare	*4.112 m²*	*121.59 m³*	*1531.67 m³*
Bonifica	*0.822 m²*	*20.34 m³*	*353.93 m³*
TERRENO VEGETALE			
Materiale	*Area*	*Volume*	*Vol. Cum.*
Vegetale	*1.119 m²*	*26.52 m³*	*395.36 m³*
SOVRASTRUTTURA			
Materiale	*Area*	*Volume*	*Vol. Cum.*
Usura	*0.422 m²*	*8.41 m³*	*129.34 m³*
Binder	*0.528 m²*	*10.52 m³*	*161.67 m³*
Base	*1.267 m²*	*25.24 m³*	*388.00 m³*
Fondazione	*1.584 m²*	*31.55 m³*	*485.01 m³*
Supercompattato	*3.168 m²*	*63.10 m³*	*974.09 m³*
MANUFATTI			
Materiale	*Area*	*Volume*	*Vol. Cum.*
Cunetta	*0.000 m²*	*0.00 m³*	*46.81 m³*
Magrone Cunetta	*0.000 m²*	*0.00 m³*	*19.77 m³*
Cordolo	*0.038 m²*	*0.76 m³*	*7.65 m³*
Quantità Fossi di Guardia			
Materiale	*Area*	*Volume*	*Vol. Cum.*
Rivestimento DX	*0.21*	*4.34*	*6.50*
Scavo Fossi DX	*0.85*	*15.59*	*207.67*
Rivestimento SX	*0.00*	*0.00*	*43.18*
Scavo Fossi SX	*0.96*	*18.98*	*250.38*

Tracciato: **TR-A_NV07A**
Sezione 15
Progressiva: 0+260.00
Scala: 1:200
Quota di Riferimento: 0.00

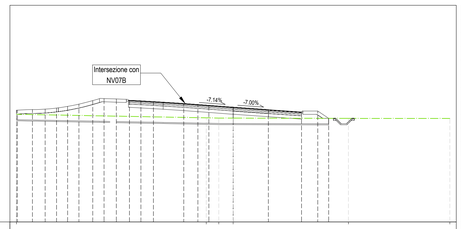

QUOTE TERRENO	9.94										9.61	9.59	9.58					9.56	9.55
PROGRESSIVE TERRENO	-20.00										-2.48	-1.33						10.64	20.00
QUOTE PROGETTO		10.31	10.31	10.37	10.41	10.51	10.67	10.67	11.20	11.39	11.35	11.23	11.13	11.10	10.92	10.83	10.76	10.60		10.37		10.16	10.24	9.56
DISTANZE PARZIALI PROGETTO															2.80		1.31	1.85		3.25		3.06		1.38	1.01	
PROGRESSIVE PROGETTO		-20.00	-19.92	-18.53	-17.35	-16.51	-15.84	-15.28	-14.24	-12.95	-11.91	-10.78	-9.67	-8.57	-7.51	-6.68	-5.56	-4.25	0.00		3.25		6.31	7.81	8.82	
DIFFERENZA QUOTE		0.37																	1.014					0.000		

Movimenti Terra Prog. 2+60.00			
Area di sterro			*0.04 m³*
Area di riporto			*14.21 m³*
Volume sterro			*0.19 m³*
Volume riporto			*102.90 m³*
Volume sterro cumulato			*1270.61 m³*
Volume riporto cumulato			*829.58 m³*
Volume netto			*441.02 m³*
Materiale	*Area*	*Volume*	*Vol. Cum.*
Scotico	*14.234 m²*	*74.05 m³*	*1184.72 m³*
Anticapillare	*14.234 m²*	*74.05 m³*	*1184.72 m³*
Bonifica	*2.306 m²*	*14.01 m³*	*297.66 m³*
TERRENO VEGETALE			
Materiale	*Area*	*Volume*	*Vol. Cum.*
Vegetale	*4.202 m²*	*15.55 m³*	*309.61 m³*
SOVRASTRUTTURA			
Materiale	*Area*	*Volume*	*Vol. Cum.*
Usura	*0.639 m²*	*5.28 m³*	*110.28 m³*
Binder	*0.799 m²*	*6.60 m³*	*137.85 m³*
Base	*1.917 m²*	*15.85 m³*	*330.85 m³*
Fondazione	*2.396 m²*	*19.81 m³*	*413.56 m³*
Supercompattato	*4.792 m²*	*39.62 m³*	*831.21 m³*
MANUFATTI			
Materiale	*Area*	*Volume*	*Vol. Cum.*
Cunetta	*0.000 m²*	*0.00 m³*	*46.81 m³*
Magrone Cunetta	*0.000 m²*	*0.00 m³*	*19.77 m³*
Cordolo	*0.050 m²*	*0.21 m³*	*6.00 m³*
Quantità Fossi di Guardia			
Materiale	*Area*	*Volume*	*Vol. Cum.*
Rivestimento DX	*0.00*	*0.00*	*0.00*
Scavo Fossi DX	*0.76*	*4.48*	*177.33*
Rivestimento SX	*0.00*	*0.00*	*43.18*
Scavo Fossi SX	*0.00*	*0.00*	*222.39*

Tracciato: **TR-A_NV07A**
Sezione 18
Progressiva: 0+320.00
Scala: 1:200
Quota di Riferimento: 0.00

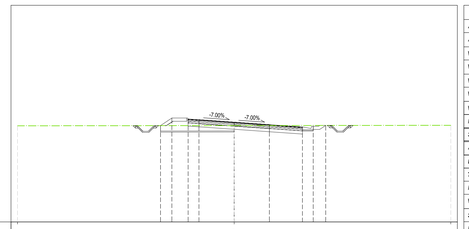

QUOTE TERRENO	8.87								8.69								8.62	
PROGRESSIVE TERRENO	-20.00								0.00								20.00	
QUOTE PROGETTO				8.89	8.99	9.51	9.44		9.21		8.98		8.77	8.67	8.60			
DISTANZE PARZIALI PROGETTO				1.05	1.38	1.00		3.25		3.25		3.06		1.38	0.90			
PROGRESSIVE PROGETTO				-6.80	-5.75	-4.25	-3.25		0.00		3.25		6.30	7.30	8.45			
DIFFERENZA QUOTE				0.000					0.316					0.000				

Movimenti Terra Prog. 3+20.00			
Area di sterro			*5.24 m³*
Area di riporto			*0.66 m³*
Volume sterro			*76.22 m³*
Volume riporto			*14.94 m³*
Volume sterro cumulato			*1378.21 m³*
Volume riporto cumulato			*1063.92 m³*
Volume netto			*314.29 m³*
Materiale	*Area*	*Volume*	*Vol. Cum.*
Scotico	*4.082 m²*	*83.06 m³*	*1614.73 m³*
Anticapillare	*4.082 m²*	*83.06 m³*	*1614.73 m³*
Bonifica	*0.000 m²*	*8.08 m³*	*362.01 m³*
TERRENO VEGETALE			
Materiale	*Area*	*Volume*	*Vol. Cum.*
Vegetale	*0.983 m²*	*21.12 m³*	*416.46 m³*
SOVRASTRUTTURA			
Materiale	*Area*	*Volume*	*Vol. Cum.*
Usura	*0.422 m²*	*8.41 m³*	*137.74 m³*
Binder	*0.527 m²*	*10.51 m³*	*172.18 m³*
Base	*1.266 m²*	*25.22 m³*	*413.23 m³*
Fondazione	*1.582 m²*	*31.53 m³*	*516.54 m³*
Supercompattato	*3.164 m²*	*63.06 m³*	*1037.15 m³*
MANUFATTI			
Materiale	*Area*	*Volume*	*Vol. Cum.*
Cunetta	*0.237 m²*	*2.30 m³*	*49.11 m³*
Magrone Cunetta	*0.100 m²*	*0.97 m³*	*20.74 m³*
Cordolo	*0.019 m²*	*0.58 m³*	*8.23 m³*
Quantità Fossi di Guardia			
Materiale	*Area*	*Volume*	*Vol. Cum.*
Rivestimento DX	*0.21*	*4.33*	*10.84*
Scavo Fossi DX	*0.88*	*16.55*	*224.21*
Rivestimento SX	*0.00*	*0.00*	*43.18*
Scavo Fossi SX	*0.87*	*18.91*	*269.29*

Firmato digitalmente da:

Facchini Massimo

Firmato il 13/03/2024 10:46

Seriale Certificato: 2702585

Valido dal 01/09/2023 al 01/09/2026

InfoCamere Qualified Electronic Signature CA

COMMITTENTE:

RFI RETE FERROVIARIA ITALIANA
GRUPPO FERROVIE DELLO STATO ITALIANE
DIREZIONE INVESTIMENTI
DIREZIONE PROGRAMMI INVESTIMENTI
DIRETTRICE SUD - PROGETTO ADRIATICA

DIREZIONE LAVORI:

ITALFERR GRUPPO FERROVIE DELLO STATO ITALIANE

APPALTATORE:

A.D'AGOSTINO COSTRUZIONI GENERALI S.r.l. — MANDATARIA
Consorzio Arch — MANDANTI
ATLANTE

PROGETTAZIONE:

MANDATARIA HUB — MANDANTI HYpro

PROGETTO ESECUTIVO

LINEA PESCARA - BARI
RADDOPPIO DELLA TRATTA FERROVIARIA TERMOLI - LESINA
LOTTO 2 e 3: RADDOPPIO TERMOLI - RIPALTA

NV07 - Variante SP128 - km 10+072
SEZIONI TRASVERSALI
Tav. 3 di 9

APPALTATORE	*PROGETTAZIONE*	*SCALA:*
A.D'AGOSTINO COSTRUZIONI GENERALI S.r.l. Il Direttore Tecnico (Ing. Gianfranco Rubino)	DIRETTORE DELLA PROGETTAZIONE (Ing. Massimo Facchini)	1:200

COMMESSA	*LOTTO*	*FASE*	*ENTE*	*TIPO DOC.*	*OPERA/DISCIPLINA*	*PROGR.*	*REV.*
LI0B	02	E	ZZ	W9	NV0700	003	C

Revis.	*Descrizione*	*Redatto*	*Data*	*Verificato*	*Data*	*Approvato*	*Data*	*Autorizzato Data*
A	*Emissione esecutiva*	*A. Odasahov*	*12/12/2022*	*C. Facchini*	*14/12/2022*	*R. Fabrizio*	*16/12/2022*	*M. Facchini 03/10/2023*
B	*Revisione per RdV LI0B-RV-00000002B*	*A. Odasahov*	*01/06/2023*	*C. Facchini*	*05/06/2023*	*R. Fabrizio*	*07/06/2023*	
C	*Revisione per RV 0-01*	*A. Odasahov*	*27/09/2023*	*C. Facchini*	*29/09/2023*	*R. Fabrizio*	*02/10/2023*	

File: LI0B02EZZW9NV0700003C — *n. Elab.:*