Tracciato: **TR-A_NV07A**
Sezione 43
Progressiva: 0+820.00
Scala: 1:200
Quota di Riferimento: 0.00

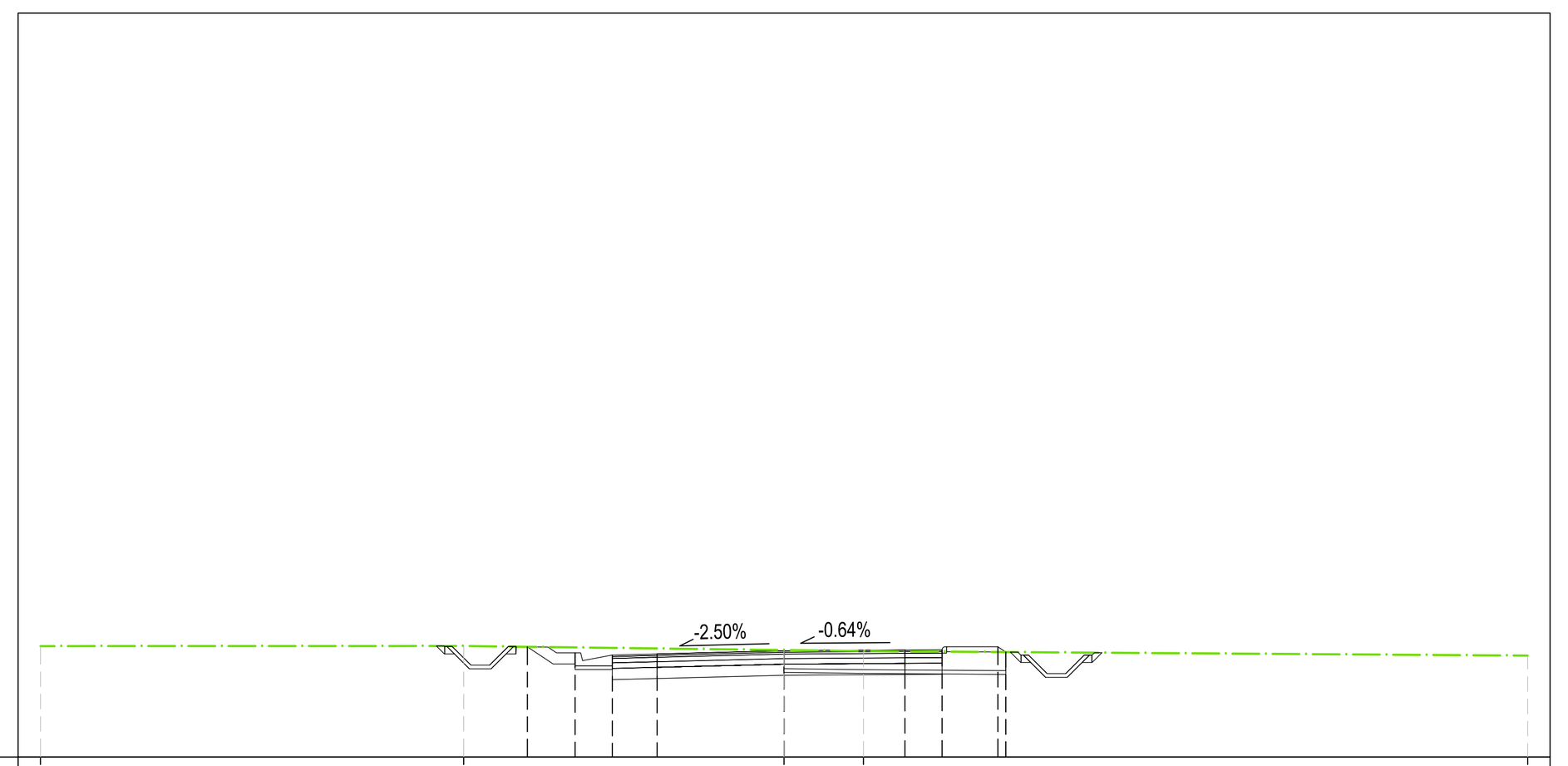

QUOTE TERRENO	2.98 · 2.98 · 2.87 · 2.85 · 2.73
PROGRESSIVE TERRENO	-20.00 · -8.62 · 2.13 · 20.00
QUOTE PROGETTO	2.96 · 2.80 · 2.74 · 2.77 · 2.86 · 2.88 · 2.88 · 2.96 · 2.82
DISTANZE PARZIALI PROGETTO	1.21 · 3.42 · 3.25 · 1.00 · 1.38
PROGRESSIVE PROGETTO	-6.90 · -5.62 · -4.62 · -3.42 · 0.00 · 3.25 · 4.25 · 5.75 · 5.96
DIFFERENZA QUOTE	0.000 · -0.018 · 0.000

Movimenti Terra Prog. 8+20.00			
Area di sterro			7.30 m²
Area di riporto			0.00 m²
Volume sterro			145.81 m³
Volume riporto			0.00 m³
Volume sterro cumulato			11062.33 m³
Volume riporto cumulato			1080.15 m³
Volume netto			9982.18 m³
Materiale	Area	Volume	Vol. Cum.
Scotico	3.587 m²	68.59 m³	2071.13 m³
Anticapillare	3.587 m²	68.59 m³	2071.13 m³
Bonifica	1.545 m²	21.28 m³	430.20 m³
TERRENO VEGETALE			
Materiale	Area	Volume	Vol. Cum.
Vegetale	0.533 m²	8.56 m³	989.72 m³
SOVRASTRUTTURA			
Materiale	Area	Volume	Vol. Cum.
Usura	0.355 m²	6.95 m³	332.45 m³
Binder	0.444 m²	8.69 m³	415.56 m³
Base	1.064 m²	20.86 m³	997.35 m³
Fondazione	1.331 m²	26.07 m³	1181.71 m³
Supercompattato	2.661 m²	52.15 m³	2367.49 m³
MANUFATTI			
Materiale	Area	Volume	Vol. Cum.
Cunetta	0.237 m²	7.09 m³	247.25 m³
Magrone Cunetta	0.100 m²	3.00 m³	104.43 m³
Cordolo	0.019 m²	0.19 m³	9.78 m³
Quantità Fossi di Guardia			
Materiale	Area	Volume	Vol. Cum.
Rivestimento DX	0.00	0.00	34.68
Scavo Fossi DX	0.99	17.54	589.86
Rivestimento SX	0.00	0.00	43.18
Scavo Fossi SX	0.82	16.60	660.44

Tracciato: **TR-A_NV07A**
Sezione 46
Progressiva: 0+880.00
Scala: 1:200
Quota di Riferimento: 0.00

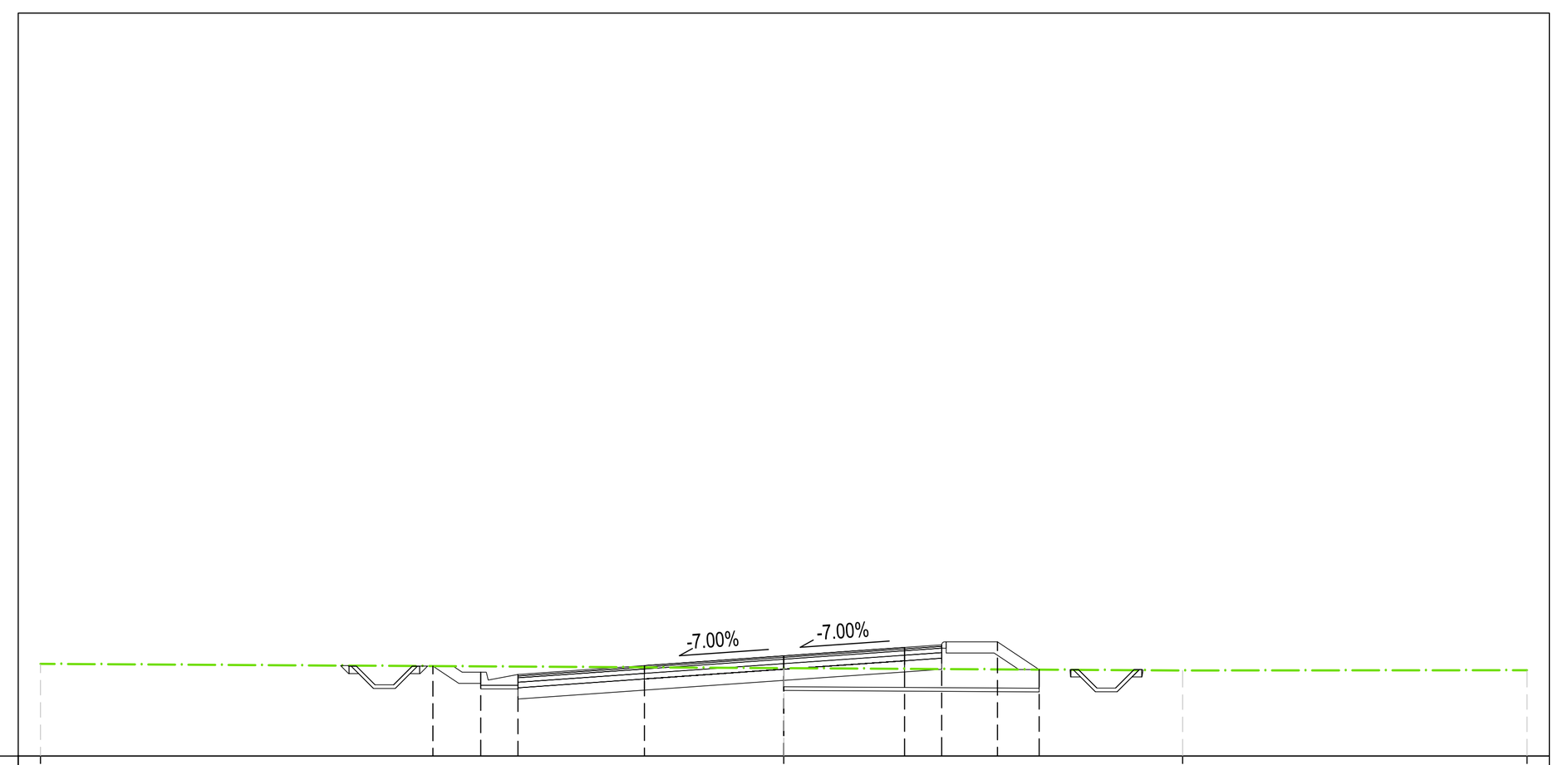

QUOTE TERRENO	2.48 · 2.37 · 2.30 · 2.31
PROGRESSIVE TERRENO	-20.00 · 10.73 · 20.00
QUOTE PROGETTO	2.42 · 2.26 · 2.20 · 2.43 · 2.70 · 2.92 · 2.99 · 3.07 · 2.33
DISTANZE PARZIALI PROGETTO	3.40 · 3.75 · 3.25 · 1.00 · 1.38 · 1.12
PROGRESSIVE PROGETTO	-9.44 · -8.15 · -7.15 · -3.75 · 0.00 · 3.25 · 4.25 · 5.75 · 6.87
DIFFERENZA QUOTE	0.000 · 0.331 · 0.000

Movimenti Terra Prog. 8+80.00			
Area di sterro			6.04 m²
Area di riporto			0.74 m²
Volume sterro			134.03 m³
Volume riporto			11.57 m³
Volume sterro cumulato			11509.47 m³
Volume riporto cumulato			1095.70 m³
Volume netto			10413.77 m³
Materiale	Area	Volume	Vol. Cum.
Scotico	3.436 m²	68.52 m³	2278.33 m³
Anticapillare	3.436 m²	68.52 m³	2278.33 m³
Bonifica	1.331 m²	28.56 m³	518.55 m³
TERRENO VEGETALE			
Materiale	Area	Volume	Vol. Cum.
Vegetale	1.056 m²	20.56 m³	1038.58 m³
SOVRASTRUTTURA			
Materiale	Area	Volume	Vol. Cum.
Usura	0.456 m²	9.03 m³	357.69 m³
Binder	0.570 m²	11.28 m³	447.11 m³
Base	1.368 m²	27.08 m³	1073.06 m³
Fondazione	1.711 m²	33.84 m³	1276.34 m³
Supercompattato	3.421 m²	67.69 m³	2556.77 m³
MANUFATTI			
Materiale	Area	Volume	Vol. Cum.
Cunetta	0.237 m²	4.53 m³	261.02 m³
Magrone Cunetta	0.100 m²	1.92 m³	110.25 m³
Cordolo	0.019 m²	0.39 m³	10.95 m³
Quantità Fossi di Guardia			
Materiale	Area	Volume	Vol. Cum.
Rivestimento DX	0.00	0.00	34.68
Scavo Fossi DX	0.75	16.00	650.10
Rivestimento SX	0.00	0.00	43.18
Scavo Fossi SX	0.84	15.83	706.97

Tracciato: **TR-A_NV07A**
Sezione 44
Progressiva: 0+840.00
Scala: 1:200
Quota di Riferimento: 0.00

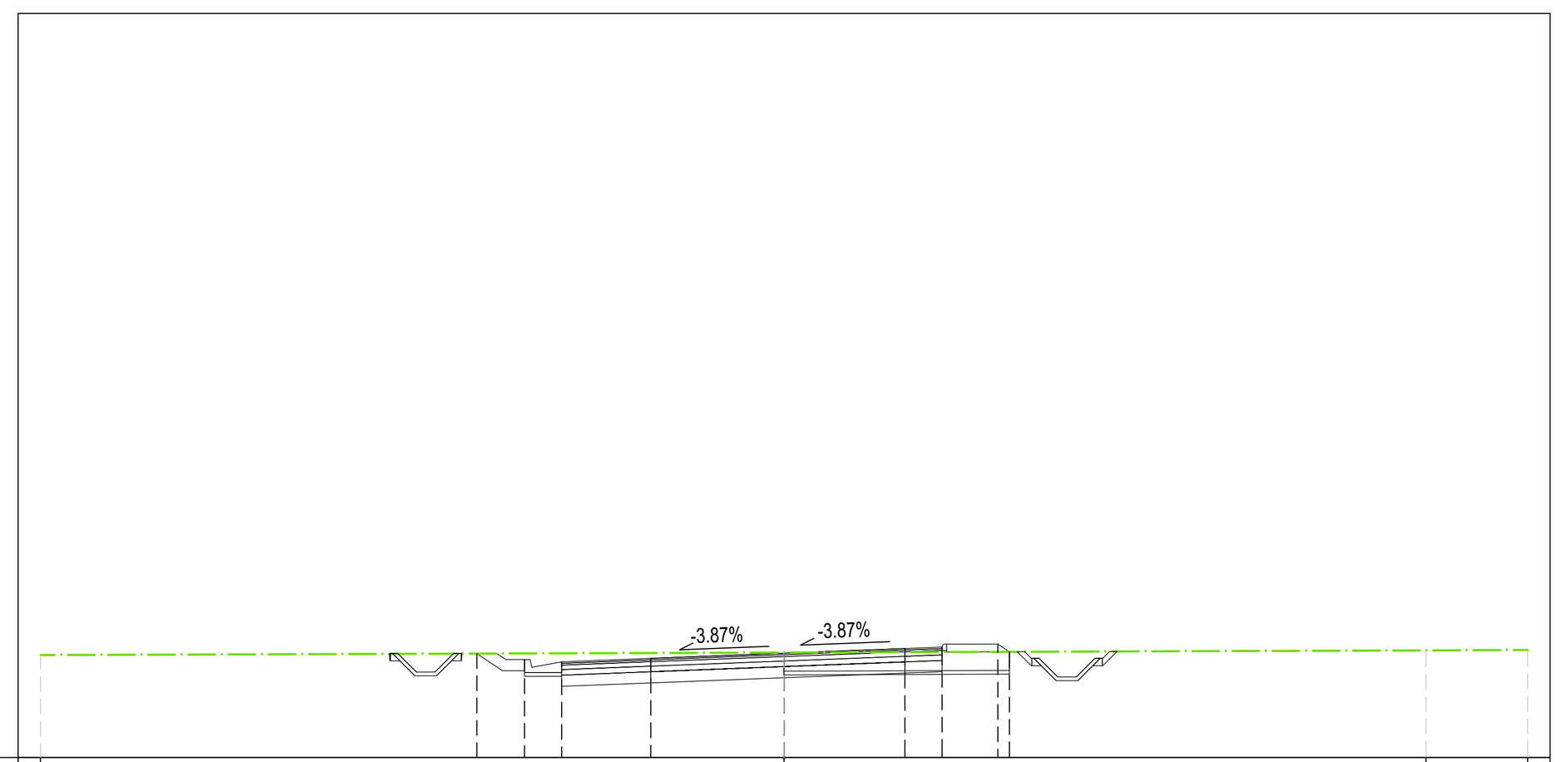

QUOTE TERRENO	2.75 · 2.82 · 2.88 · 2.89
PROGRESSIVE TERRENO	-20.00 · 17.26 · 20.00
QUOTE PROGETTO	2.79 · 2.63 · 2.57 · 2.66 · 2.80 · 2.93 · 2.97 · 3.05 · 2.84
DISTANZE PARZIALI PROGETTO	2.40 · 3.59 · 3.25 · 1.00 · 1.38
PROGRESSIVE PROGETTO	-8.26 · -6.98 · -5.98 · -3.59 · 0.00 · 3.25 · 4.25 · 5.75 · 6.06
DIFFERENZA QUOTE	0.000 · -0.016 · 0.000

Movimenti Terra Prog. 8+40.00			
Area di sterro			8.32 m²
Area di riporto			0.00 m²
Volume sterro			155.50 m³
Volume riporto			0.00 m³
Volume sterro cumulato			11217.83 m³
Volume riporto cumulato			1080.15 m³
Volume netto			10137.68 m³
Materiale	Area	Volume	Vol. Cum.
Scotico	3.437 m²	70.60 m³	2141.73 m³
Anticapillare	3.437 m²	70.60 m³	2141.73 m³
Bonifica	1.464 m²	29.99 m³	460.20 m³
TERRENO VEGETALE			
Materiale	Area	Volume	Vol. Cum.
Vegetale	0.655 m²	11.83 m³	1001.56 m³
SOVRASTRUTTURA			
Materiale	Area	Volume	Vol. Cum.
Usura	0.409 m²	7.63 m³	340.08 m³
Binder	0.512 m²	9.54 m³	425.10 m³
Base	1.228 m²	22.89 m³	1020.24 m³
Fondazione	1.535 m²	28.61 m³	1210.31 m³
Supercompattato	3.069 m²	57.22 m³	2424.71 m³
MANUFATTI			
Materiale	Area	Volume	Vol. Cum.
Cunetta	0.237 m²	4.66 m³	251.90 m³
Magrone Cunetta	0.100 m²	1.97 m³	106.40 m³
Cordolo	0.019 m²	0.39 m³	10.17 m³
Quantità Fossi di Guardia			
Materiale	Area	Volume	Vol. Cum.
Rivestimento DX	0.00	0.00	34.68
Scavo Fossi DX	1.27	23.04	612.90
Rivestimento SX	0.00	0.00	43.18
Scavo Fossi SX	0.76	15.41	675.85

Tracciato: **TR-A_NV07A**
Sezione 47
Progressiva: 0+900.00
Scala: 1:200
Quota di Riferimento: 0.00

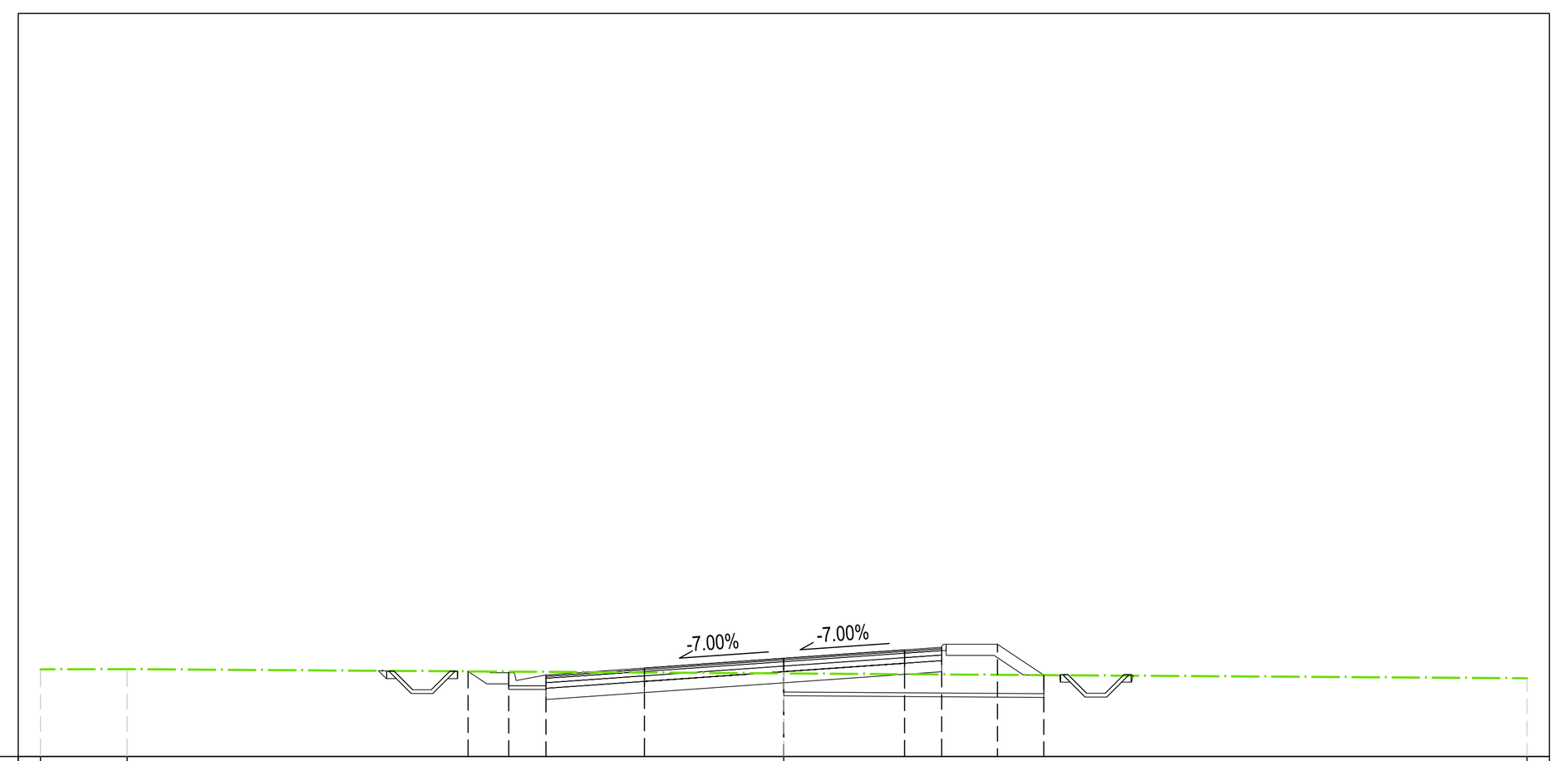

QUOTE TERRENO	2.35 · 2.35 · 2.24 · 2.11
PROGRESSIVE TERRENO	-20.00 · -17.67 · 0.00 · 20.00
QUOTE PROGETTO	2.29 · 2.26 · 2.20 · 2.38 · 2.64 · 2.87 · 2.94 · 3.02 · 2.19
DISTANZE PARZIALI PROGETTO	2.65 · 3.75 · 3.25 · 1.00 · 1.38 · 1.25
PROGRESSIVE PROGETTO	-8.49 · -7.40 · -6.40 · -3.75 · 0.00 · 3.25 · 4.25 · 5.75 · 7.00
DIFFERENZA QUOTE	0.000 · 0.408 · 0.000

Movimenti Terra Prog. 9+00.00			
Area di sterro			4.35 m²
Area di riporto			0.94 m²
Volume sterro			101.64 m³
Volume riporto			17.29 m³
Volume sterro cumulato			11611.11 m³
Volume riporto cumulato			1112.98 m³
Volume netto			10498.13 m³
Materiale	Area	Volume	Vol. Cum.
Scotico	3.498 m²	70.68 m³	2349.01 m³
Anticapillare	3.498 m²	70.68 m³	2349.01 m³
Bonifica	1.129 m²	24.55 m³	543.10 m³
TERRENO VEGETALE			
Materiale	Area	Volume	Vol. Cum.
Vegetale	1.031 m²	21.05 m³	1059.63 m³
SOVRASTRUTTURA			
Materiale	Area	Volume	Vol. Cum.
Usura	0.426 m²	8.76 m³	366.45 m³
Binder	0.532 m²	10.95 m³	458.06 m³
Base	1.278 m²	26.28 m³	1099.34 m³
Fondazione	1.597 m²	32.85 m³	1309.19 m³
Supercompattato	3.195 m²	65.69 m³	2622.46 m³
MANUFATTI			
Materiale	Area	Volume	Vol. Cum.
Cunetta	0.237 m²	4.54 m³	265.56 m³
Magrone Cunetta	0.100 m²	1.92 m³	112.17 m³
Cordolo	0.019 m²	0.39 m³	11.34 m³
Quantità Fossi di Guardia			
Materiale	Area	Volume	Vol. Cum.
Rivestimento DX	0.00	0.00	34.68
Scavo Fossi DX	0.74	15.70	665.79
Rivestimento SX	0.00	0.00	43.18
Scavo Fossi SX	0.81	15.54	722.51

Tracciato: **TR-A_NV07A**
Sezione 45
Progressiva: 0+860.00
Scala: 1:200
Quota di Riferimento: 0.00

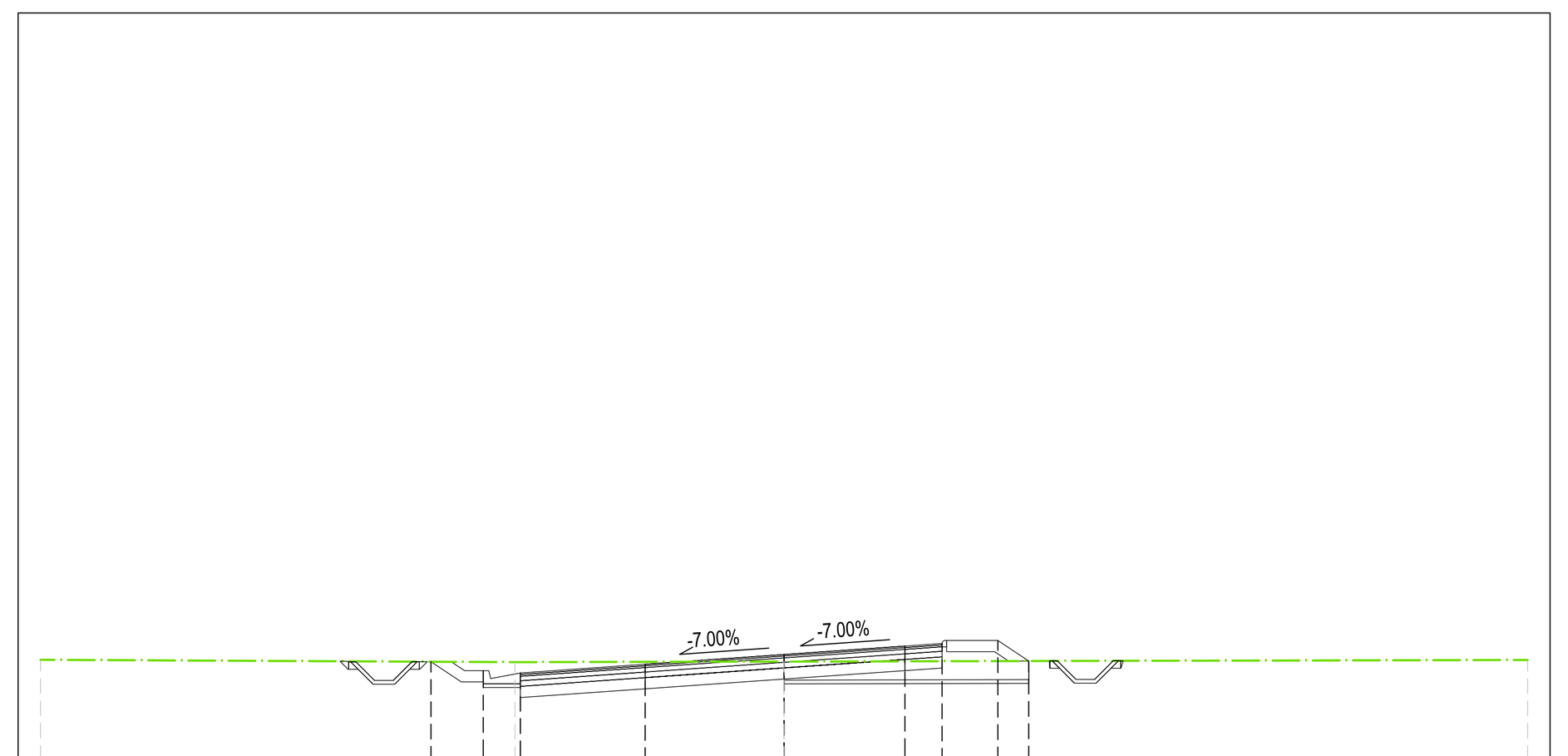

QUOTE TERRENO	2.61 · 2.54 · 2.56 · 2.60
PROGRESSIVE TERRENO	-20.00 · -7.24 · 20.00
QUOTE PROGETTO	2.56 · 2.31 · 2.25 · 2.49 · 2.75 · 2.98 · 3.05 · 3.13 · 2.57
DISTANZE PARZIALI PROGETTO	3.35 · 3.74 · 3.25 · 1.00 · 1.38
PROGRESSIVE PROGETTO	-9.50 · -8.09 · -7.09 · -3.74 · 0.00 · 3.25 · 4.25 · 5.75 · 6.58
DIFFERENZA QUOTE	0.000 · 0.190 · 0.000

Movimenti Terra Prog. 8+60.00			
Area di sterro			7.65 m²
Area di riporto			0.39 m²
Volume sterro			157.61 m³
Volume riporto			3.98 m³
Volume sterro cumulato			11375.44 m³
Volume riporto cumulato			1084.12 m³
Volume netto			10291.31 m³
Materiale	Area	Volume	Vol. Cum.
Scotico	3.290 m²	68.08 m³	2209.81 m³
Anticapillare	3.290 m²	68.08 m³	2209.81 m³
Bonifica	1.542 m²	29.79 m³	489.99 m³
TERRENO VEGETALE			
Materiale	Area	Volume	Vol. Cum.
Vegetale	0.994 m²	16.46 m³	1018.01 m³
SOVRASTRUTTURA			
Materiale	Area	Volume	Vol. Cum.
Usura	0.454 m²	8.58 m³	348.66 m³
Binder	0.567 m²	10.73 m³	435.83 m³
Base	1.361 m²	25.75 m³	1045.99 m³
Fondazione	1.701 m²	32.18 m³	1242.50 m³
Supercompattato	3.402 m²	64.37 m³	2489.08 m³
MANUFATTI			
Materiale	Area	Volume	Vol. Cum.
Cunetta	0.237 m²	4.58 m³	256.48 m³
Magrone Cunetta	0.100 m²	1.93 m³	108.34 m³
Cordolo	0.019 m²	0.39 m³	10.56 m³
Quantità Fossi di Guardia			
Materiale	Area	Volume	Vol. Cum.
Rivestimento DX	0.00	0.00	34.68
Scavo Fossi DX	0.77	21.19	634.09
Rivestimento SX	0.00	0.00	43.18
Scavo Fossi SX	0.84	15.28	691.13

Tracciato: **TR-A_NV07A**
Sezione 48
Progressiva: 0+920.00
Scala: 1:200
Quota di Riferimento: 0.00

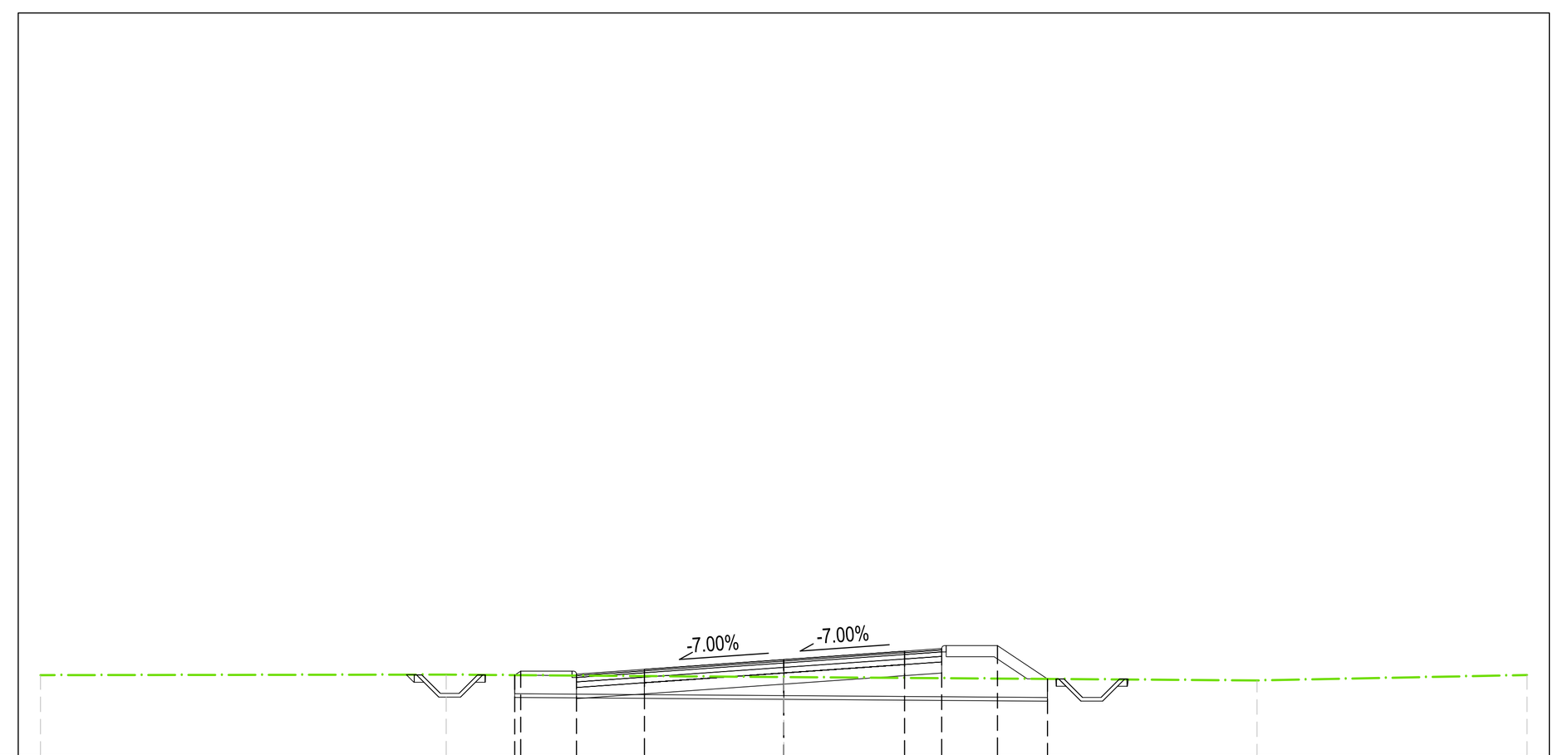

QUOTE TERRENO	2.17 · 2.19 · 2.12 · 2.03 · 2.17
PROGRESSIVE TERRENO	-20.00 · -9.08 · 12.74 · 20.00
QUOTE PROGETTO	2.17 · 2.28 · 2.20 · 2.33 · 2.59 · 2.82 · 2.89 · 2.97 · 2.07
DISTANZE PARZIALI PROGETTO	1.38 · 1.83 · 3.75 · 3.25 · 1.00 · 1.38 · 1.35
PROGRESSIVE PROGETTO	-7.24 · -7.08 · -5.58 · -3.75 · 0.00 · 3.25 · 4.25 · 5.75 · 7.10
DIFFERENZA QUOTE	0.000 · 0.470 · 0.000

Movimenti Terra Prog. 9+20.00			
Area di sterro			2.53 m²
Area di riporto			1.18 m²
Volume sterro			67.53 m³
Volume riporto			21.83 m³
Volume sterro cumulato			11678.64 m³
Volume riporto cumulato			1134.81 m³
Volume netto			10543.82 m³
Materiale	Area	Volume	Vol. Cum.
Scotico	4.344 m²	78.22 m³	2427.23 m³
Anticapillare	4.344 m²	78.22 m³	2427.23 m³
Bonifica	0.710 m²	18.52 m³	561.62 m³
TERRENO VEGETALE			
Materiale	Area	Volume	Vol. Cum.
Vegetale	0.969 m²	20.32 m³	1079.95 m³
SOVRASTRUTTURA			
Materiale	Area	Volume	Vol. Cum.
Usura	0.393 m²	8.15 m³	374.60 m³
Binder	0.491 m²	10.19 m³	468.25 m³
Base	1.179 m²	24.45 m³	1123.80 m³
Fondazione	1.474 m²	30.57 m³	1339.76 m³
Supercompattato	2.949 m²	61.14 m³	2683.60 m³
MANUFATTI			
Materiale	Area	Volume	Vol. Cum.
Cunetta	0.000 m²	2.28 m³	267.84 m³
Magrone Cunetta	0.000 m²	0.96 m³	113.13 m³
Cordolo	0.038 m²	0.58 m³	11.92 m³
Quantità Fossi di Guardia			
Materiale	Area	Volume	Vol. Cum.
Rivestimento DX	0.00	0.00	34.68
Scavo Fossi DX	0.76	15.73	681.52
Rivestimento SX	0.00	0.00	43.18
Scavo Fossi SX	0.80	15.27	737.78

Firmato digitalmente da:

Facchini Massimo

Firmato il 13/03/2024 10:47

Seriale Certificato: 2702585

Valido dal 01/09/2023 al 01/09/2026

InfoCamere Qualified Electronic Signature CA

COMMITTENTE: RFI RETE FERROVIARIA ITALIANA – GRUPPO FERROVIE DELLO STATO ITALIANE
DIREZIONE INVESTIMENTI
DIREZIONE PROGRAMMI INVESTIMENTI
DIRETTRICE SUD - PROGETTO ADRIATICA

DIREZIONE LAVORI: ITALFERR – GRUPPO FERROVIE DELLO STATO ITALIANE

APPALTATORE: D'AGOSTINO COSTRUZIONI GENERALI (MANDATARIA) – ResearchArch, ATLANTE (MANDANTI)

PROGETTAZIONE: MANDATARIA HUB – MANDANTI HYpro

PROGETTO ESECUTIVO

LINEA PESCARA - BARI
RADDOPPIO DELLA TRATTA FERROVIARIA TERMOLI - LESINA
LOTTO 2 e 3: RADDOPPIO TERMOLI - RIPALTA

NV07 - Variante SP128 - km 10+072
SEZIONI TRASVERSALI
Tav. 8 di 9

APPALTATORE	PROGETTAZIONE	SCALA:
A.A.D'AGOSTINO COSTRUZIONI GENERALI S.r.l. Il Direttore Tecnico (Ing. Gianguido Babini)	DIRETTORE DELLA PROGETTAZIONE Ing. M. Facchini	1:200

COMMESSA	LOTTO	FASE	ENTE	TIPO DOC.	OPERA/DISCIPLINA	PROGR.	REV.
LI0B	02	E	ZZ	W9	NV0700	008	B

Revis.	Descrizione	Redatto	Data	Verificato	Data	Approvato	Data	Autorizzato Data
A	Emissione esecutiva	A. Ostashov	12/12/2022	C. Facchini	14/12/2022	R. Fabrizio	16/12/2022	M. Facchini 09/06/2023
B	Revisione per RdV LI0B-RV-0000000226	A. Ostashov	01/06/2023	C. Facchini	05/06/2023	R. Fabrizio	07/06/2023	

File: LI0B02EZZW9NV0700008B | n. Elab.: