Sezione 1

Tracciato: ***TR-A_NV20A***
Sezione 1
Progressiva: 0+000.00
Scala: 1:200
Quota di Riferimento: 0.00

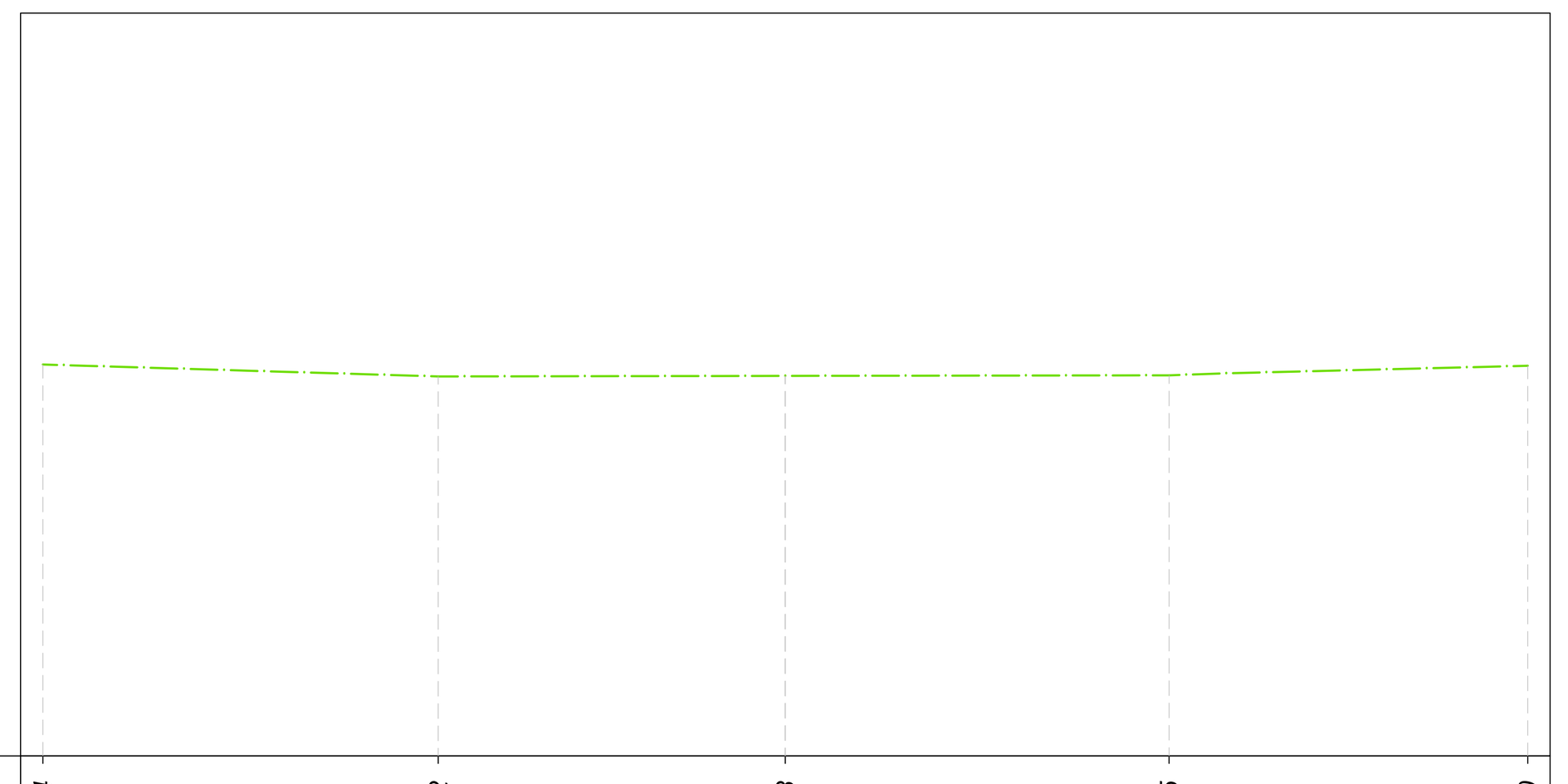

QUOTE TERRENO	10.54 · 10.22 · 10.23 · 10.25 · 10.50
PROGRESSIVE TERRENO	-20.00 · -9.35 · 0.00 · 10.34 · 20.00
QUOTE PROGETTO	
DISTANZE PARZIALI PROGETTO	
PROGRESSIVE PROGETTO	
DIFFERENZA QUOTE	

MOVIMENTI TERRA Prog. 0+00.00			
Area di sterro			*0.00 m²*
Area di riporto			*0.00 m²*
Volume sterro			*0.00 m³*
Volume riporto			*0.00 m³*
Volume sterro cumulato			*0.00 m³*
Volume riporto cumulato			*0.00 m³*
Volume netto			*0.00 m³*
Materiale	*Area*	*Volume*	*Vol. Cum.*
Scotico	*0.000 m²*	*0.00 m³*	*0.00 m³*
Anticapillare	*0.000 m²*	*0.00 m³*	*0.00 m³*
Bonifica	*0.000 m²*	*0.00 m³*	*0.00 m³*
TERRENO VEGETALE			
Materiale	*Area*	*Volume*	*Vol. Cum.*
Vegetale	*0.000 m²*	*0.00 m³*	*0.00 m³*
SOVRASTRUTTURA			
Materiale	*Area*	*Volume*	*Vol. Cum.*
Usura	*0.000 m²*	*0.00 m³*	*0.00 m³*
Binder	*0.000 m²*	*0.00 m³*	*0.00 m³*
Base	*0.000 m²*	*0.00 m³*	*0.00 m³*
Fondazione	*0.000 m²*	*0.00 m³*	*0.00 m³*
Supercompattato	*0.000 m²*	*0.00 m³*	*0.00 m³*
MANUFATTI			
Materiale	*Area*	*Volume*	*Vol. Cum.*
Cordolo	*0.000 m²*	*0.00 m³*	*0.00 m³*
Quantità Fossi di Guardia			
Materiale	*Area*	*Volume*	*Vol. Cum.*
Rivestimento DX	*0.00*	*0.00*	*0.00*
Scavo Fossi DX	*0.00*	*0.00*	*0.00*
Rivestimento SX	*0.00*	*0.00*	*0.00*
Scavo Fossi SX	*0.00*	*0.00*	*0.00*

Sezione 2

Tracciato: ***TR-A_NV20A***
Sezione 2
Progressiva: 0+020.00
Scala: 1:200
Quota di Riferimento: 0.00

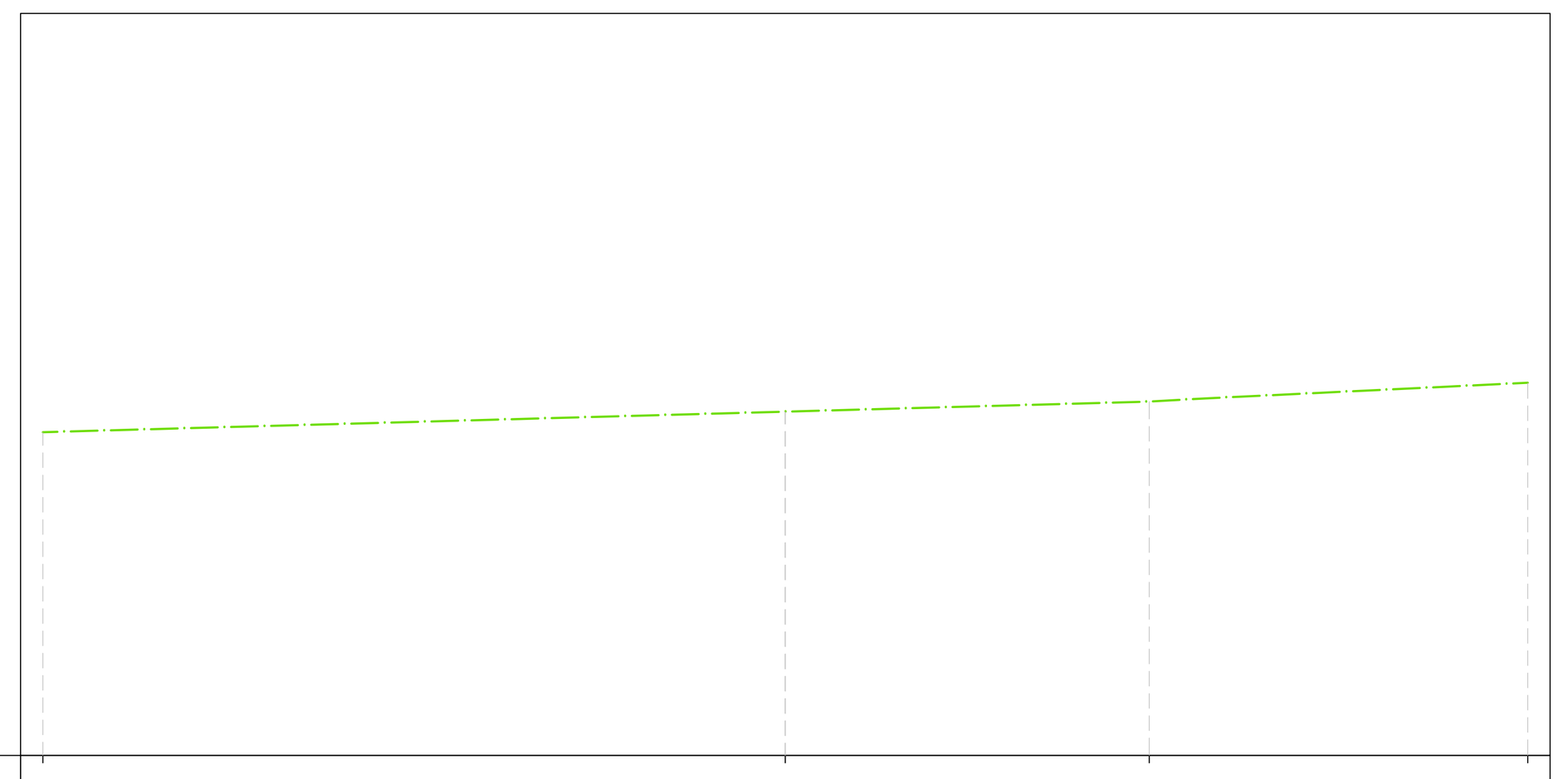

QUOTE TERRENO	8.71 · 9.27 · 9.54 · 10.04
PROGRESSIVE TERRENO	-20.00 · 9.80 · 20.00
QUOTE PROGETTO	
DISTANZE PARZIALI PROGETTO	
PROGRESSIVE PROGETTO	
DIFFERENZA QUOTE	

MOVIMENTI TERRA Prog. 0+20.00			
Area di sterro			*0.00 m²*
Area di riporto			*0.00 m²*
Volume sterro			*0.00 m³*
Volume riporto			*0.00 m³*
Volume sterro cumulato			*0.00 m³*
Volume riporto cumulato			*0.00 m³*
Volume netto			*0.00 m³*
Materiale	*Area*	*Volume*	*Vol. Cum.*
Scotico	*0.000 m²*	*0.00 m³*	*0.00 m³*
Anticapillare	*0.000 m²*	*0.00 m³*	*0.00 m³*
Bonifica	*0.000 m²*	*0.00 m³*	*0.00 m³*
TERRENO VEGETALE			
Materiale	*Area*	*Volume*	*Vol. Cum.*
Vegetale	*0.000 m²*	*0.00 m³*	*0.00 m³*
SOVRASTRUTTURA			
Materiale	*Area*	*Volume*	*Vol. Cum.*
Usura	*0.000 m²*	*0.00 m³*	*0.00 m³*
Binder	*0.000 m²*	*0.00 m³*	*0.00 m³*
Base	*0.000 m²*	*0.00 m³*	*0.00 m³*
Fondazione	*0.000 m²*	*0.00 m³*	*0.00 m³*
Supercompattato	*0.000 m²*	*0.00 m³*	*0.00 m³*
MANUFATTI			
Materiale	*Area*	*Volume*	*Vol. Cum.*
Cordolo	*0.000 m²*	*0.00 m³*	*0.00 m³*
Quantità Fossi di Guardia			
Materiale	*Area*	*Volume*	*Vol. Cum.*
Rivestimento DX	*0.00*	*0.00*	*0.00*
Scavo Fossi DX	*0.00*	*0.00*	*0.00*
Rivestimento SX	*0.00*	*0.00*	*0.00*
Scavo Fossi SX	*0.00*	*0.00*	*0.00*

Sezione 3

Tracciato: ***TR-A_NV20A***
Sezione 3
Progressiva: 0+040.00
Scala: 1:200
Quota di Riferimento: 0.00

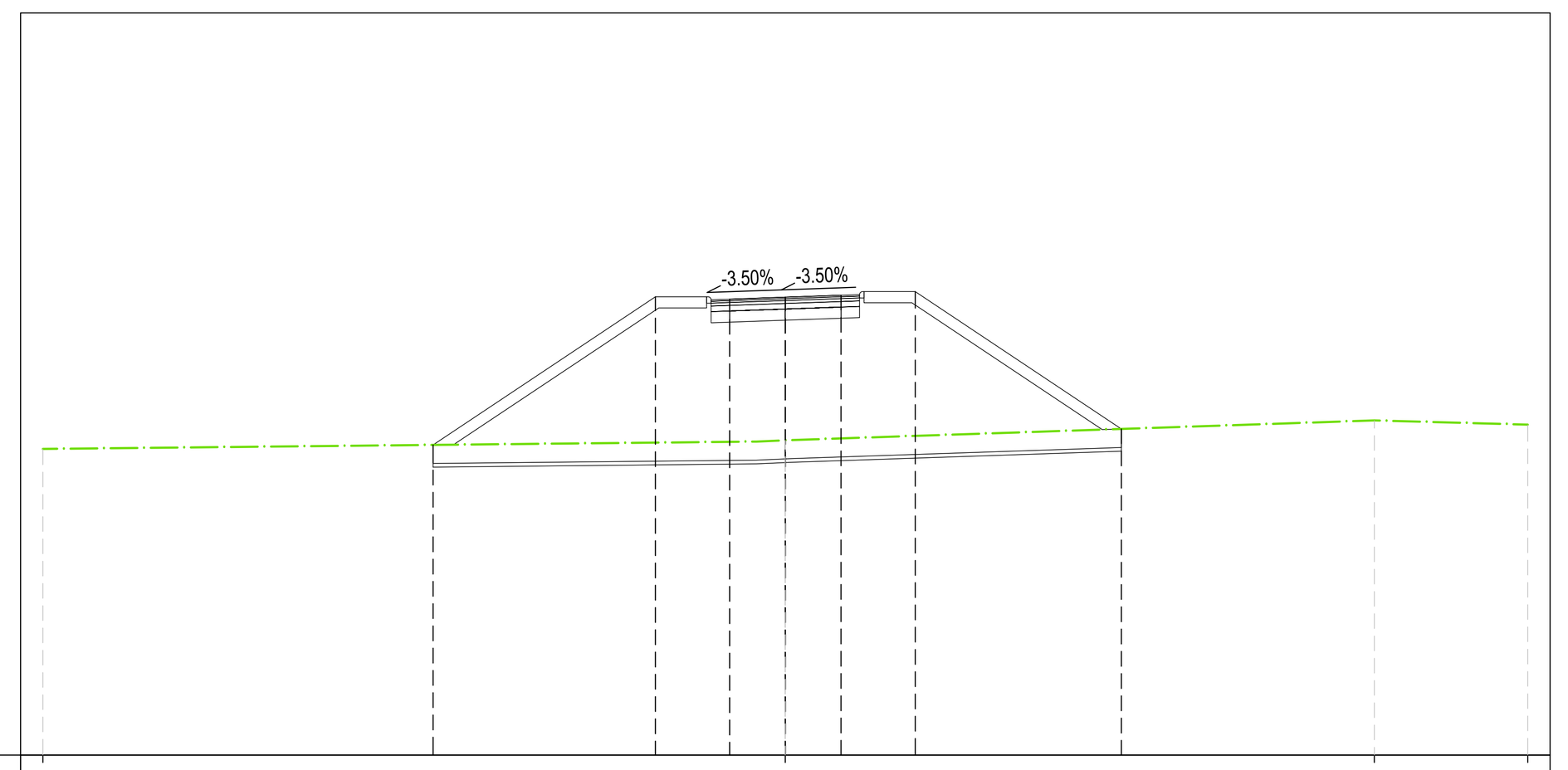

QUOTE TERRENO	8.25 · 8.48 · 9.02 · 8.90
PROGRESSIVE TERRENO	-20.00 · 15.86 · 20.00
QUOTE PROGETTO	8.36 · 8.36 · 12.05 · 11.67 · 11.72 · 11.77 · 12.19 · 8.77 · 8.79
DISTANZE PARZIALI PROGETTO	5.53 · 1.29 · 1.50 · 1.50 · 1.29 · 5.13
PROGRESSIVE PROGETTO	-9.49 · -8.94 · -3.41 · -1.50 · 0.00 · 1.50 · 3.41 · 8.54 · 9.05
DIFFERENZA QUOTE	0.000 · 0.000 · 3.629 · 3.226 · 3.238 · 3.238 · 3.591 · 0.000 · 0.000

MOVIMENTI TERRA Prog. 0+40.00			
Area di sterro			*0.00 m²*
Area di riporto			*42.33 m²*
Volume sterro			*0.00 m³*
Volume riporto			*422.26 m³*
Volume sterro cumulato			*0.00 m³*
Volume riporto cumulato			*422.26 m³*
Volume netto			*-422.26 m³*
Materiale	*Area*	*Volume*	*Vol. Cum.*
Scotico	*9.269 m²*	*92.31 m³*	*92.31 m³*
Anticapillare	*9.269 m²*	*92.31 m³*	*92.31 m³*
Bonifica	*1.854 m²*	*18.46 m³*	*18.46 m³*
TERRENO VEGETALE			
Materiale	*Area*	*Volume*	*Vol. Cum.*
Vegetale	*4.802 m²*	*47.76 m³*	*47.76 m³*
SOVRASTRUTTURA			
Materiale	*Area*	*Volume*	*Vol. Cum.*
Usura	*0.160 m²*	*1.60 m³*	*1.60 m³*
Binder	*0.200 m²*	*2.00 m³*	*2.00 m³*
Base	*0.320 m²*	*3.20 m³*	*3.20 m³*
Fondazione	*0.600 m²*	*6.00 m³*	*6.00 m³*
Supercompattato	*1.200 m²*	*12.00 m³*	*12.00 m³*
MANUFATTI			
Materiale	*Area*	*Volume*	*Vol. Cum.*
Cordolo	*0.038 m²*	*0.38 m³*	*0.38 m³*
Quantità Fossi di Guardia			
Materiale	*Area*	*Volume*	*Vol. Cum.*
Rivestimento DX	*0.00*	*0.00*	*0.00*
Scavo Fossi DX	*0.00*	*0.00*	*0.00*
Rivestimento SX	*0.00*	*0.00*	*0.00*
Scavo Fossi SX	*0.00*	*0.00*	*0.00*

Sezione 4

Tracciato: ***TR-A_NV20A***
Sezione 4
Progressiva: 0+060.00
Scala: 1:200
Quota di Riferimento: 0.00

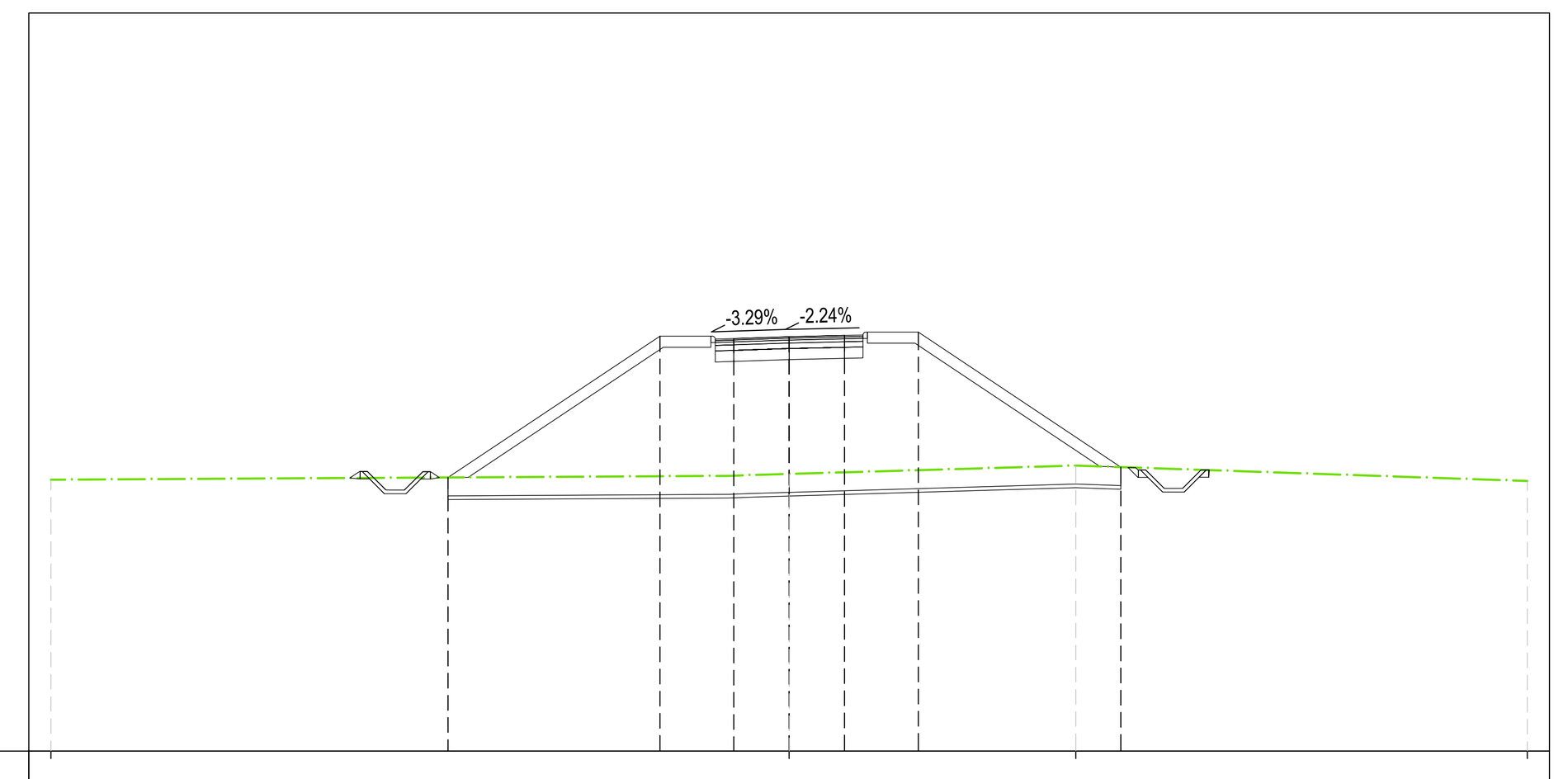

QUOTE TERRENO	7.35 · 7.51 · 7.74 · 7.32
PROGRESSIVE TERRENO	-20.00 · 0.00 · 7.77 · 20.00
QUOTE PROGETTO	7.42 · 7.42 · 10.94 · 10.56 · 10.61 · 10.64 · 11.05 · 7.71 · 7.70
DISTANZE PARZIALI PROGETTO	5.29 · 1.29 · 1.50 · 1.50 · 1.29 · 5.01
PROGRESSIVE PROGETTO	-9.24 · -8.70 · -3.41 · -1.50 · 0.00 · 1.50 · 3.41 · 8.42 · 8.99
DIFFERENZA QUOTE	0.000 · 0.000 · 3.495 · 3.097 · 3.098 · 3.088 · 3.444 · 0.000 · 0.000

MOVIMENTI TERRA Prog. 0+60.00			
Area di sterro			*0.00 m²*
Area di riporto			*39.90 m²*
Volume sterro			*0.00 m³*
Volume riporto			*821.82 m³*
Volume sterro cumulato			*0.00 m³*
Volume riporto cumulato			*1244.08 m³*
Volume netto			*-1244.08 m³*
Materiale	*Area*	*Volume*	*Vol. Cum.*
Scotico	*4.621 m²*	*137.80 m³*	*230.11 m³*
Anticapillare	*4.621 m²*	*137.80 m³*	*230.11 m³*
Bonifica	*6.407 m²*	*83.57 m³*	*102.03 m³*
TERRENO VEGETALE			
Materiale	*Area*	*Volume*	*Vol. Cum.*
Vegetale	*4.681 m²*	*94.73 m³*	*142.49 m³*
SOVRASTRUTTURA			
Materiale	*Area*	*Volume*	*Vol. Cum.*
Usura	*0.160 m²*	*3.20 m³*	*4.80 m³*
Binder	*0.200 m²*	*4.00 m³*	*6.00 m³*
Base	*0.320 m²*	*6.40 m³*	*9.60 m³*
Fondazione	*0.600 m²*	*12.00 m³*	*18.00 m³*
Supercompattato	*1.200 m²*	*24.00 m³*	*36.00 m³*
MANUFATTI			
Materiale	*Area*	*Volume*	*Vol. Cum.*
Cordolo	*0.038 m²*	*0.77 m³*	*1.15 m³*
Quantità Fossi di Guardia			
Materiale	*Area*	*Volume*	*Vol. Cum.*
Rivestimento DX	*0.21*	*1.99*	*1.99*
Scavo Fossi DX	*0.87*	*9.09*	*9.09*
Rivestimento SX	*0.21*	*1.99*	*1.99*
Scavo Fossi SX	*0.46*	*4.41*	*4.41*

Sezione 5

Tracciato: ***TR-A_NV20A***
Sezione 5
Progressiva: 0+080.00
Scala: 1:200
Quota di Riferimento: 0.00

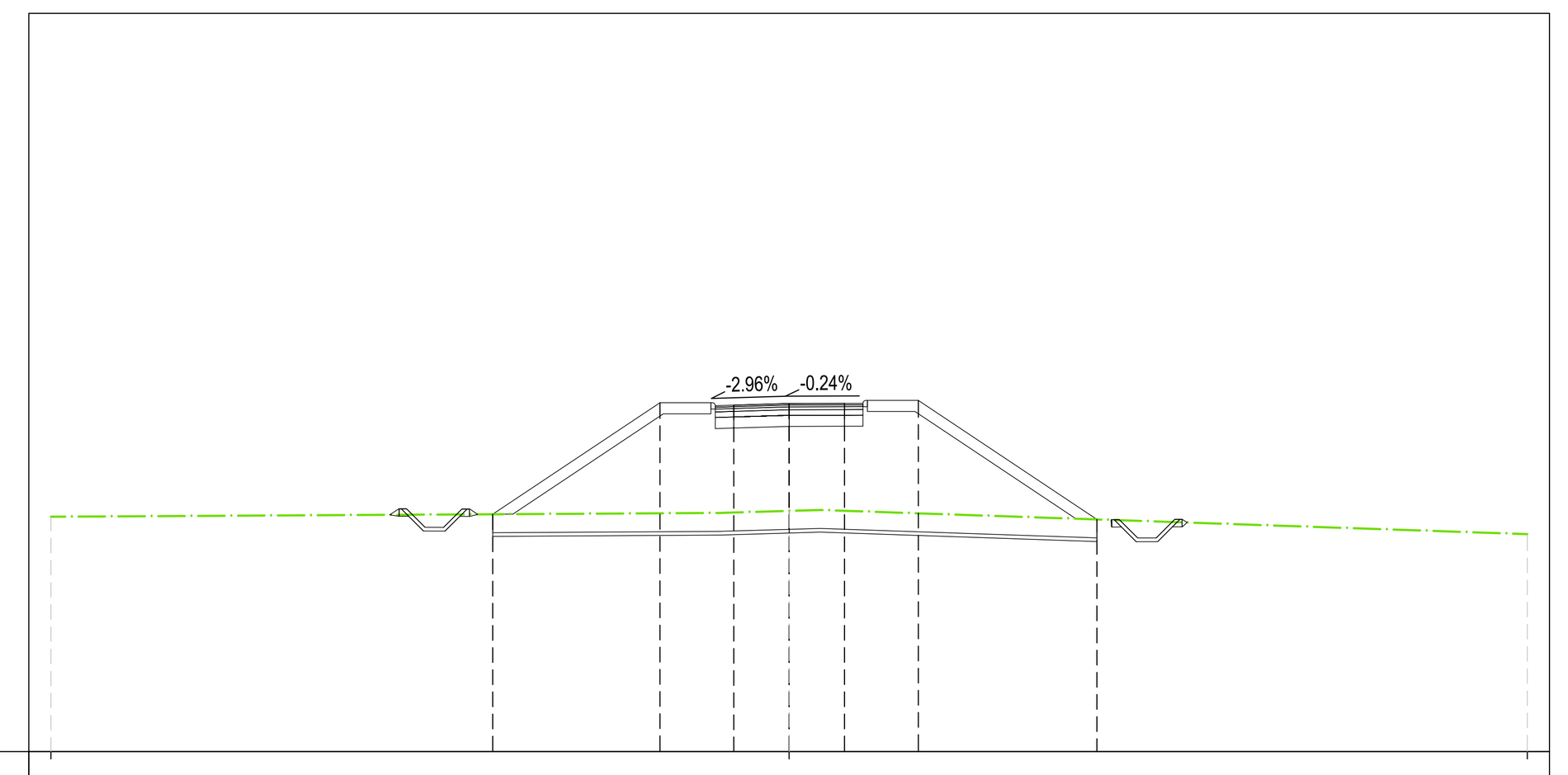

QUOTE TERRENO	6.36 · 6.52 · 5.89
PROGRESSIVE TERRENO	-20.00 · 0.00 · 20.00
QUOTE PROGETTO	6.43 · 6.43 · 9.15 · 8.76 · 8.81 · 8.81 · 9.21 · 6.31 · 6.29
DISTANZE PARZIALI PROGETTO	4.08 · 1.29 · 1.50 · 1.50 · 1.29 · 4.36
PROGRESSIVE PROGETTO	-8.03 · -7.49 · -3.41 · -1.50 · 0.00 · 1.50 · 3.41 · 7.77 · 8.34
DIFFERENZA QUOTE	0.000 · 0.000 · 2.695 · 2.289 · 2.289 · 2.291 · 2.757 · 0.000 · 0.000

MOVIMENTI TERRA Prog. 0+80.00			
Area di sterro			*0.00 m²*
Area di riporto			*28.24 m²*
Volume sterro			*0.00 m³*
Volume riporto			*681.42 m³*
Volume sterro cumulato			*0.00 m³*
Volume riporto cumulato			*1925.50 m³*
Volume netto			*-1925.50 m³*
Materiale	*Area*	*Volume*	*Vol. Cum.*
Scotico	*4.016 m²*	*86.37 m³*	*316.48 m³*
Anticapillare	*4.016 m²*	*86.37 m³*	*316.48 m³*
Bonifica	*7.539 m²*	*139.46 m³*	*241.49 m³*
TERRENO VEGETALE			
Materiale	*Area*	*Volume*	*Vol. Cum.*
Vegetale	*4.011 m²*	*86.92 m³*	*229.41 m³*
SOVRASTRUTTURA			
Materiale	*Area*	*Volume*	*Vol. Cum.*
Usura	*0.160 m²*	*3.20 m³*	*8.00 m³*
Binder	*0.200 m²*	*4.00 m³*	*10.00 m³*
Base	*0.320 m²*	*6.40 m³*	*16.00 m³*
Fondazione	*0.600 m²*	*12.00 m³*	*30.00 m³*
Supercompattato	*1.200 m²*	*24.00 m³*	*60.00 m³*
MANUFATTI			
Materiale	*Area*	*Volume*	*Vol. Cum.*
Cordolo	*0.038 m²*	*0.77 m³*	*1.92 m³*
Quantità Fossi di Guardia			
Materiale	*Area*	*Volume*	*Vol. Cum.*
Rivestimento DX	*0.21*	*4.20*	*6.19*
Scavo Fossi DX	*0.70*	*15.68*	*24.77*
Rivestimento SX	*0.21*	*4.20*	*6.19*
Scavo Fossi SX	*0.49*	*9.58*	*13.98*

Sezione 6

Tracciato: ***TR-A_NV20A***
Sezione 6
Progressiva: 0+100.00
Scala: 1:200
Quota di Riferimento: 0.00

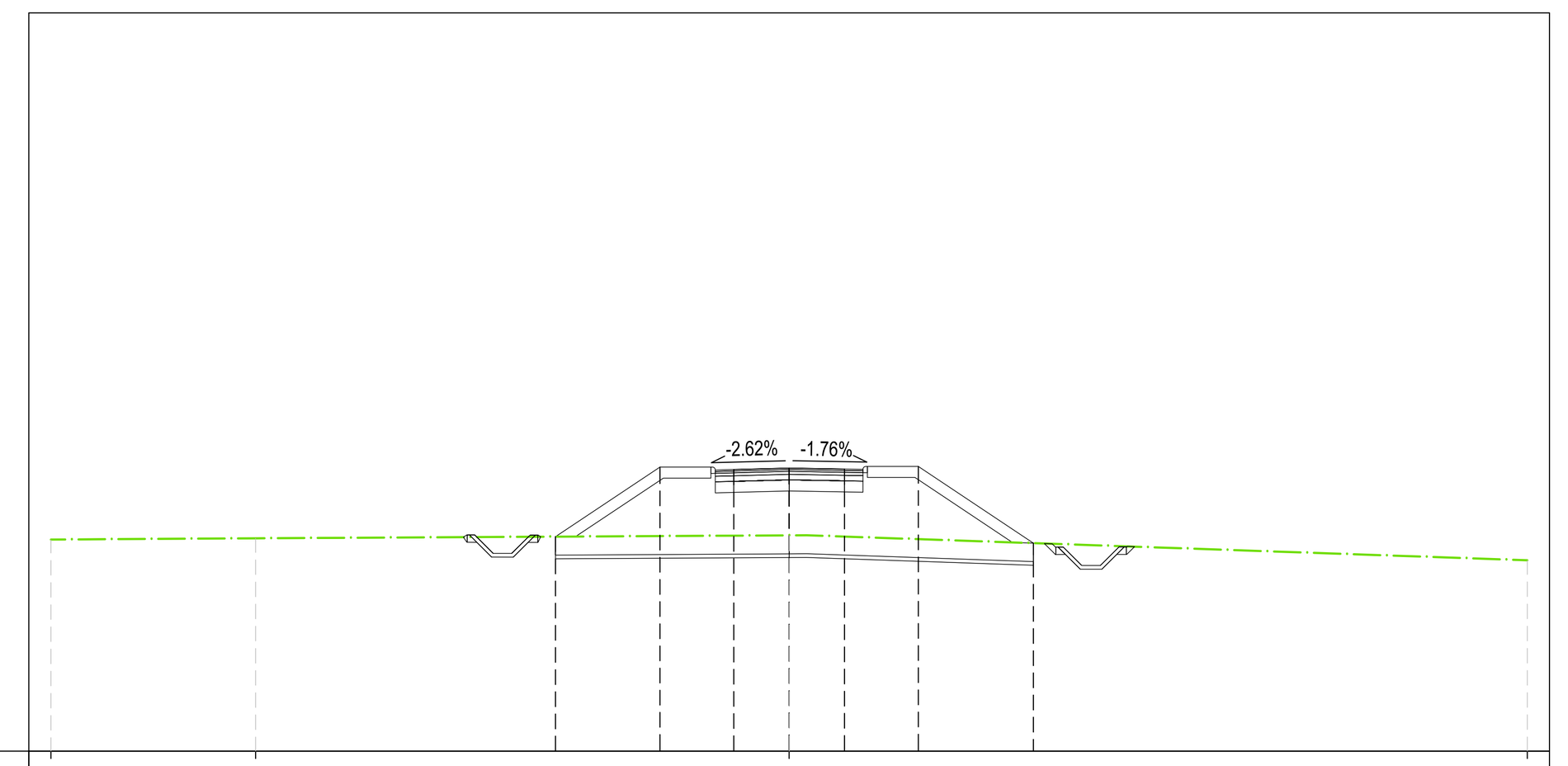

QUOTE TERRENO	5.73 · 5.77 · 5.84 · 5.17
PROGRESSIVE TERRENO	-20.00 · -14.46 · 0.00 · 20.00
QUOTE PROGETTO	5.81 · 5.81 · 7.40 · 7.01 · 7.05 · 7.02 · 7.41 · 5.65 · 5.63
DISTANZE PARZIALI PROGETTO	2.37 · 1.29 · 1.50 · 1.50 · 1.29 · 2.64
PROGRESSIVE PROGETTO	-6.33 · -5.78 · -3.41 · -1.50 · 0.00 · 1.50 · 3.41 · 6.05 · 6.62
DIFFERENZA QUOTE	0.000 · 0.000 · 1.570 · 1.172 · 1.204 · 1.210 · 1.667 · 0.000 · 0.000

MOVIMENTI TERRA Prog. 1+00.00			
Area di sterro			*0.00 m²*
Area di riporto			*13.31 m²*
Volume sterro			*0.00 m³*
Volume riporto			*415.53 m³*
Volume sterro cumulato			*0.00 m³*
Volume riporto cumulato			*2341.03 m³*
Volume netto			*-2341.03 m³*
Materiale	*Area*	*Volume*	*Vol. Cum.*
Scotico	*3.800 m²*	*78.16 m³*	*394.63 m³*
Anticapillare	*3.800 m²*	*78.16 m³*	*394.63 m³*
Bonifica	*4.086 m²*	*116.24 m³*	*357.74 m³*
TERRENO VEGETALE			
Materiale	*Area*	*Volume*	*Vol. Cum.*
Vegetale	*2.777 m²*	*67.87 m³*	*297.29 m³*
SOVRASTRUTTURA			
Materiale	*Area*	*Volume*	*Vol. Cum.*
Usura	*0.160 m²*	*3.20 m³*	*11.20 m³*
Binder	*0.200 m²*	*4.00 m³*	*14.00 m³*
Base	*0.320 m²*	*6.40 m³*	*22.40 m³*
Fondazione	*0.600 m²*	*12.00 m³*	*42.00 m³*
Supercompattato	*1.200 m²*	*24.00 m³*	*84.00 m³*
MANUFATTI			
Materiale	*Area*	*Volume*	*Vol. Cum.*
Cordolo	*0.038 m²*	*0.77 m³*	*2.68 m³*
Quantità Fossi di Guardia			
Materiale	*Area*	*Volume*	*Vol. Cum.*
Rivestimento DX	*0.21*	*4.21*	*10.40*
Scavo Fossi DX	*0.95*	*16.48*	*41.25*
Rivestimento SX	*0.21*	*4.21*	*10.40*
Scavo Fossi SX	*0.69*	*11.82*	*25.80*

Firmato digitalmente da:

Facchini Massimo

Firmato il 13/03/2024 10:51

Seriale Certificato: 2702585

Valido dal 01/09/2023 al 01/09/2026

InfoCamere Qualified Electronic Signature CA

COMMITTENTE: RFI RETE FERROVIARIA ITALIANA – GRUPPO FERROVIE DELLO STATO ITALIANE
DIREZIONE INVESTIMENTI
DIREZIONE PROGRAMMI INVESTIMENTI
DIRETTRICE SUD - PROGETTO ADRIATICA

DIREZIONE LAVORI: ITALFERR – GRUPPO FERROVIE DELLO STATO ITALIANE

APPALTATORE: AD AGOSTINO COSTRUZIONI GENERALI (MANDATARIA) – ReseArch CONSORZIO STABILE, ATLANTE (MANDANTI)

PROGETTAZIONE: MANDATARIA HUB – MANDANTI HYpro

PROGETTO ESECUTIVO

LINEA PESCARA - BARI

RADDOPPIO DELLA TRATTA FERROVIARIA TERMOLI - LESINA

LOTTO 2 e 3: RADDOPPIO TERMOLI - RIPALTA

NV20 - Viabilità minore di ricucitura - da km 10+340 a km 10+625
SEZIONI TRASVERSALI
Tratto A (NV20A) - Tav. 1 di 4

APPALTATORE	PROGETTAZIONE	SCALA:
A.A.D'AGOSTINO COSTRUZIONI GENERALI S.r.l. – Il Direttore Tecnico (Ing. Gianguido Babini)	DIRETTORE DELLA PROGETTAZIONE – Ing. M. Facchini	1:200

COMMESSA	LOTTO	FASE	ENTE	TIPO DOC.	OPERA/DISCIPLINA	PROGR.	REV.
LI0B	02	E	ZZ	W9	NV2000	001	B

Revis.	Descrizione	Redatto	Data	Verificato	Data	Approvato	Data	Autorizzato Data
A	Emissione esecutiva	A. Ostashov	12/12/2022	C. Facchini	14/12/2022	R. Fabrizio	16/12/2022	M. Facchini 09/06/2023
B	Revisione per RdV LI0B-RV-0000000229	A. Ostashov	01/06/2023	C. Facchini	05/06/2023	R. Fabrizio	07/06/2023	

File: LI0B02EZZW9NV2000001B | n. Elab.: