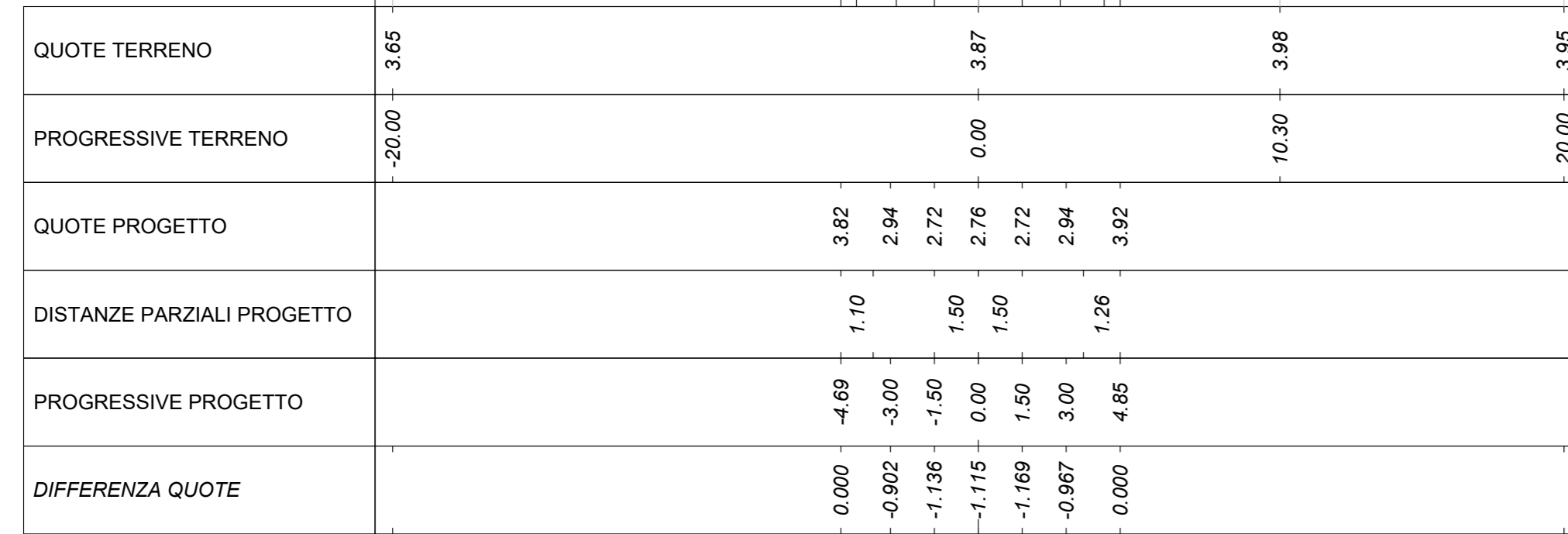


Tracciato: TR-A\_NV20A  
Sezione 13  
Progressiva: 0+240.00  
Scala: 1:200  
Quota di Riferimento: 0.00



MOVIMENTI TERRA Prog. 2+40.00			
Area di sterno			8.28 m <sup>2</sup>
Area di riporto			0.00 m <sup>2</sup>
Volume sterno			152.56 m <sup>3</sup>
Volume riporto			0.00 m <sup>3</sup>
Volume sterno cumulado			730.72 m <sup>3</sup>
Volume riporto cumulado			2513.72 m <sup>3</sup>
Volume netto			-1783.00 m <sup>3</sup>

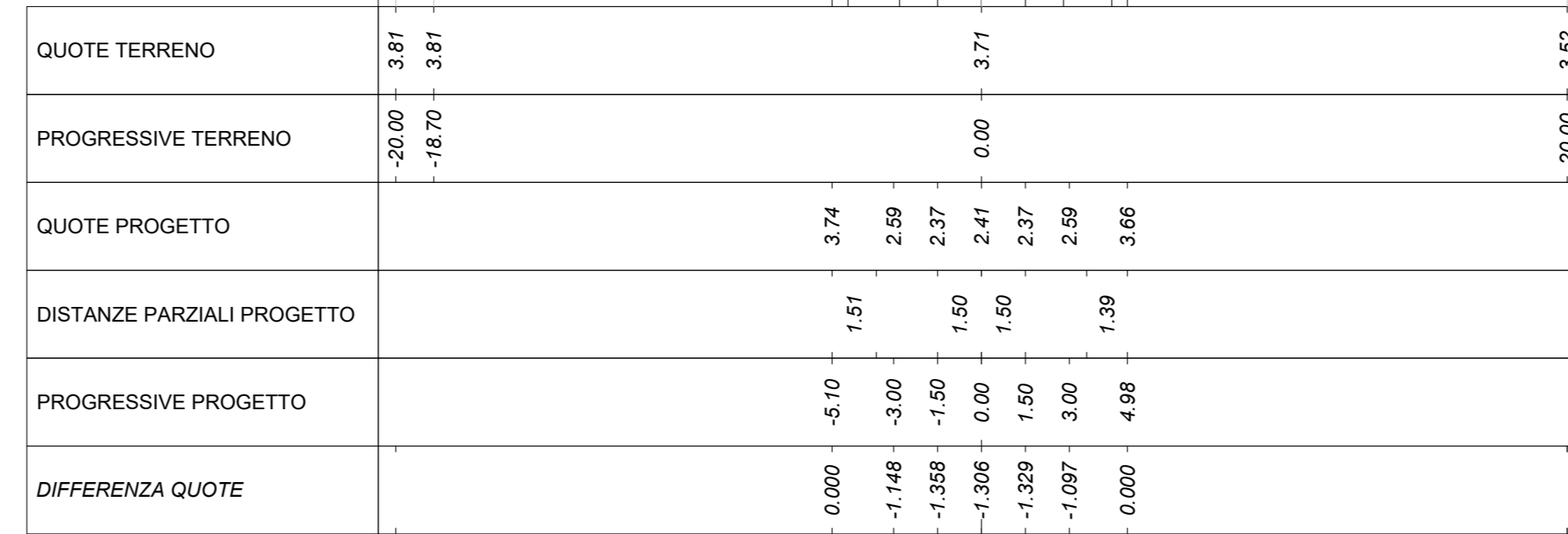
TERRENO VEGETALE			
Materiale	Area	Volume	Vol. Cum.
Scotico	0.000 m <sup>2</sup>	0.00 m <sup>3</sup>	514.27 m <sup>3</sup>
Anticappellere	0.000 m <sup>2</sup>	0.00 m <sup>3</sup>	514.27 m <sup>3</sup>
Bonifica	0.000 m <sup>2</sup>	0.00 m <sup>3</sup>	410.24 m <sup>3</sup>

SOVRASTRUTTURA			
Materiale	Area	Volume	Vol. Cum.
Ultras	0.160 m <sup>2</sup>	3.20 m <sup>3</sup>	38.11 m <sup>3</sup>
Binder	0.200 m <sup>2</sup>	4.00 m <sup>3</sup>	47.64 m <sup>3</sup>
Base	0.320 m <sup>2</sup>	6.40 m <sup>3</sup>	79.23 m <sup>3</sup>
Fondazione	0.600 m <sup>2</sup>	12.00 m <sup>3</sup>	142.92 m <sup>3</sup>
Supercompattato	1.200 m <sup>2</sup>	24.00 m <sup>3</sup>	237.85 m <sup>3</sup>

MANUFATTI			
Materiale	Area	Volume	Vol. Cum.
Corso	0.000 m <sup>2</sup>	0.00 m <sup>3</sup>	3.84 m <sup>3</sup>

Quantità Fossai di Guardia			
Materiale	Area	Volume	Vol. Cum.
Rivestimento DX	0.00	0.00	20.90
Scavo Fossai DX	0.00	0.00	77.00
Rivestimento SX	0.00	0.00	20.90
Scavo Fossai SX	0.00	0.00	59.13

Tracciato: TR-A\_NV20A  
Sezione 16  
Progressiva: 0+300.00  
Scala: 1:200  
Quota di Riferimento: 0.00



MOVIMENTI TERRA Prog. 3+00.00			
Area di sterno			10.13 m <sup>2</sup>
Area di riporto			0.00 m <sup>2</sup>
Volume sterno			209.58 m <sup>3</sup>
Volume riporto			0.00 m <sup>3</sup>
Volume sterno cumulado			1324.58 m <sup>3</sup>
Volume riporto cumulado			2513.72 m <sup>3</sup>
Volume netto			-1189.15 m <sup>3</sup>

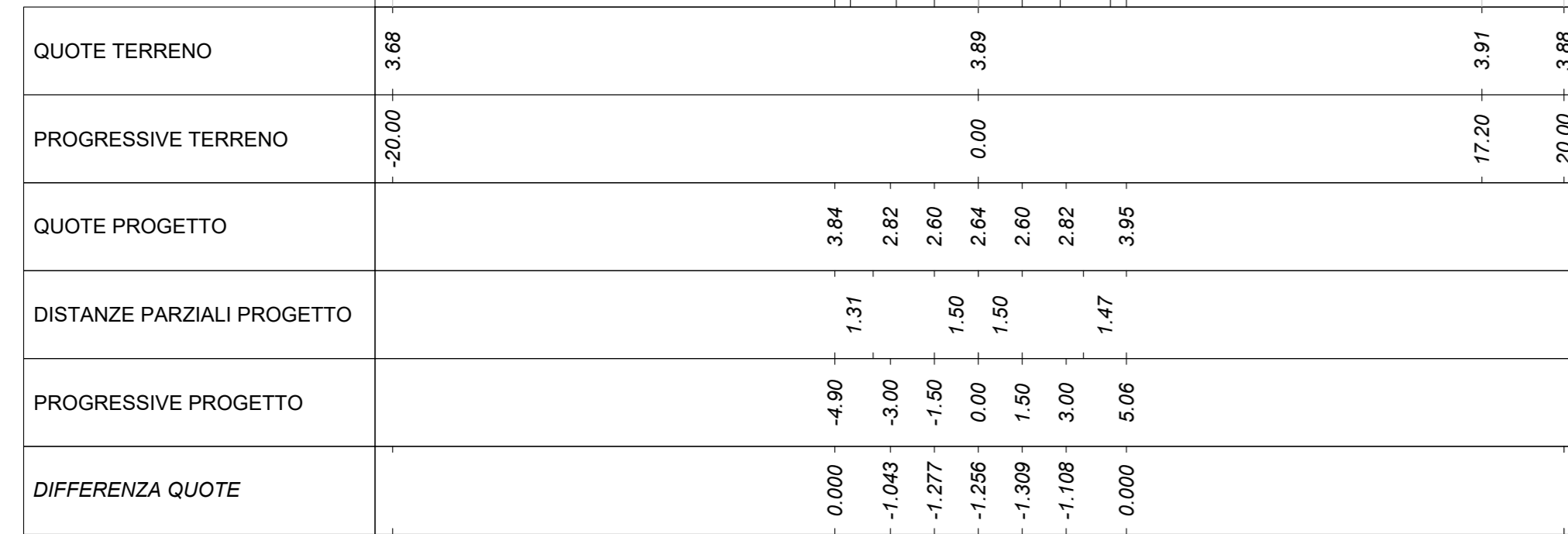
TERRENO VEGETALE			
Materiale	Area	Volume	Vol. Cum.
Scotico	0.000 m <sup>2</sup>	0.00 m <sup>3</sup>	514.27 m <sup>3</sup>
Anticappellere	0.000 m <sup>2</sup>	0.00 m <sup>3</sup>	514.27 m <sup>3</sup>
Bonifica	0.000 m <sup>2</sup>	0.00 m <sup>3</sup>	410.24 m <sup>3</sup>

SOVRASTRUTTURA			
Materiale	Area	Volume	Vol. Cum.
Ultras	0.160 m <sup>2</sup>	3.20 m <sup>3</sup>	47.71 m <sup>3</sup>
Binder	0.200 m <sup>2</sup>	4.00 m <sup>3</sup>	56.64 m <sup>3</sup>
Base	0.320 m <sup>2</sup>	6.40 m <sup>3</sup>	66.64 m <sup>3</sup>
Fondazione	0.600 m <sup>2</sup>	12.00 m <sup>3</sup>	178.92 m <sup>3</sup>
Supercompattato	1.200 m <sup>2</sup>	24.00 m <sup>3</sup>	309.85 m <sup>3</sup>

MANUFATTI			
Materiale	Area	Volume	Vol. Cum.
Corso	0.000 m <sup>2</sup>	0.00 m <sup>3</sup>	3.84 m <sup>3</sup>

Quantità Fossai di Guardia			
Materiale	Area	Volume	Vol. Cum.
Rivestimento DX	0.00	0.00	20.90
Scavo Fossai DX	0.00	0.00	77.00
Rivestimento SX	0.00	0.00	20.90
Scavo Fossai SX	0.00	0.00	59.13

Tracciato: TR-A\_NV20A  
Sezione 14  
Progressiva: 0+260.00  
Scala: 1:200  
Quota di Riferimento: 0.00



MOVIMENTI TERRA Prog. 2+60.00			
Area di sterno			9.68 m <sup>2</sup>
Area di riporto			0.00 m <sup>2</sup>
Volume sterno			179.41 m <sup>3</sup>
Volume riporto			0.00 m <sup>3</sup>
Volume sterno cumulado			910.13 m <sup>3</sup>
Volume riporto cumulado			2513.72 m <sup>3</sup>
Volume netto			-1603.59 m <sup>3</sup>

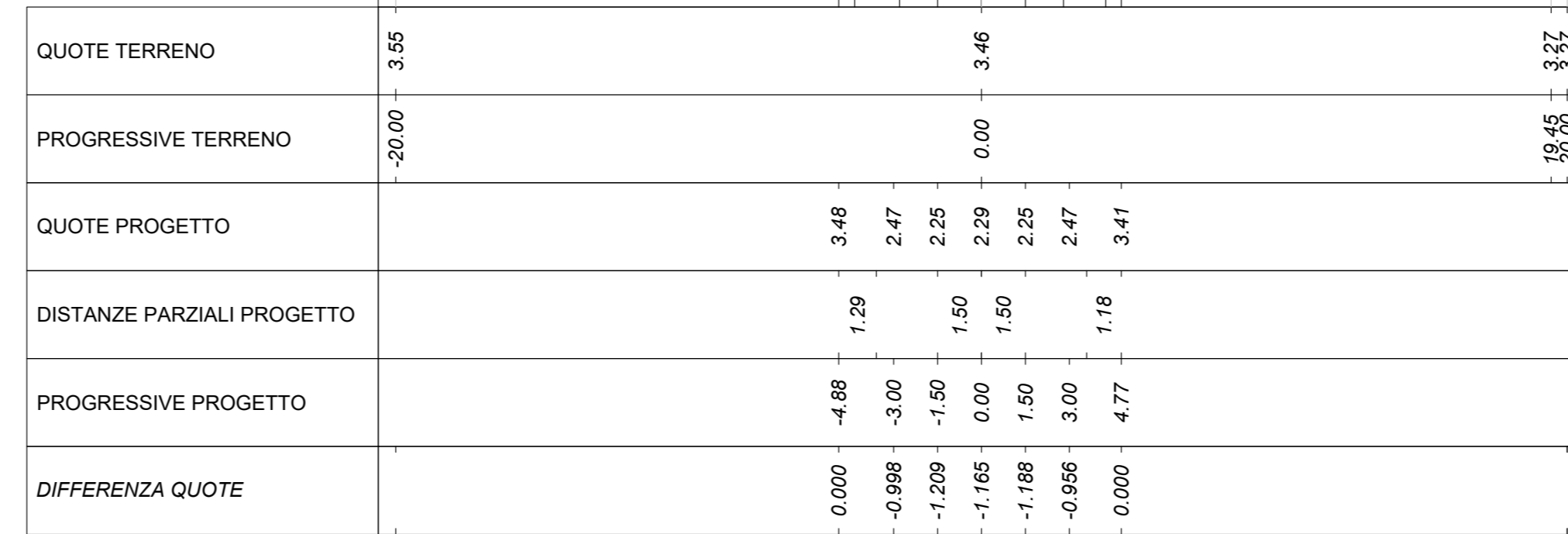
TERRENO VEGETALE			
Materiale	Area	Volume	Vol. Cum.
Scotico	0.000 m <sup>2</sup>	0.00 m <sup>3</sup>	514.27 m <sup>3</sup>
Anticappellere	0.000 m <sup>2</sup>	0.00 m <sup>3</sup>	514.27 m <sup>3</sup>
Bonifica	0.000 m <sup>2</sup>	0.00 m <sup>3</sup>	410.24 m <sup>3</sup>

SOVRASTRUTTURA			
Materiale	Area	Volume	Vol. Cum.
Ultras	0.160 m <sup>2</sup>	3.20 m <sup>3</sup>	41.31 m <sup>3</sup>
Binder	0.200 m <sup>2</sup>	4.00 m <sup>3</sup>	51.64 m <sup>3</sup>
Base	0.320 m <sup>2</sup>	6.40 m <sup>3</sup>	63.63 m <sup>3</sup>
Fondazione	0.600 m <sup>2</sup>	12.00 m <sup>3</sup>	154.50 m <sup>3</sup>
Supercompattato	1.200 m <sup>2</sup>	24.00 m <sup>3</sup>	261.65 m <sup>3</sup>

MANUFATTI			
Materiale	Area	Volume	Vol. Cum.
Corso	0.000 m <sup>2</sup>	0.00 m <sup>3</sup>	3.84 m <sup>3</sup>

Quantità Fossai di Guardia			
Materiale	Area	Volume	Vol. Cum.
Rivestimento DX	0.00	0.00	20.90
Scavo Fossai DX	0.00	0.00	77.00
Rivestimento SX	0.00	0.00	20.90
Scavo Fossai SX	0.00	0.00	59.13

Tracciato: TR-A\_NV20A  
Sezione 17  
Progressiva: 0+320.00  
Scala: 1:200  
Quota di Riferimento: 0.00



MOVIMENTI TERRA Prog. 3+20.00			
Area di sterno			8.70 m <sup>2</sup>
Area di riporto			0.00 m <sup>2</sup>
Volume sterno			188.34 m <sup>3</sup>
Volume riporto			0.00 m <sup>3</sup>
Volume sterno cumulado			1012.92 m <sup>3</sup>
Volume riporto cumulado			2513.72 m <sup>3</sup>
Volume netto			-1000.81 m <sup>3</sup>

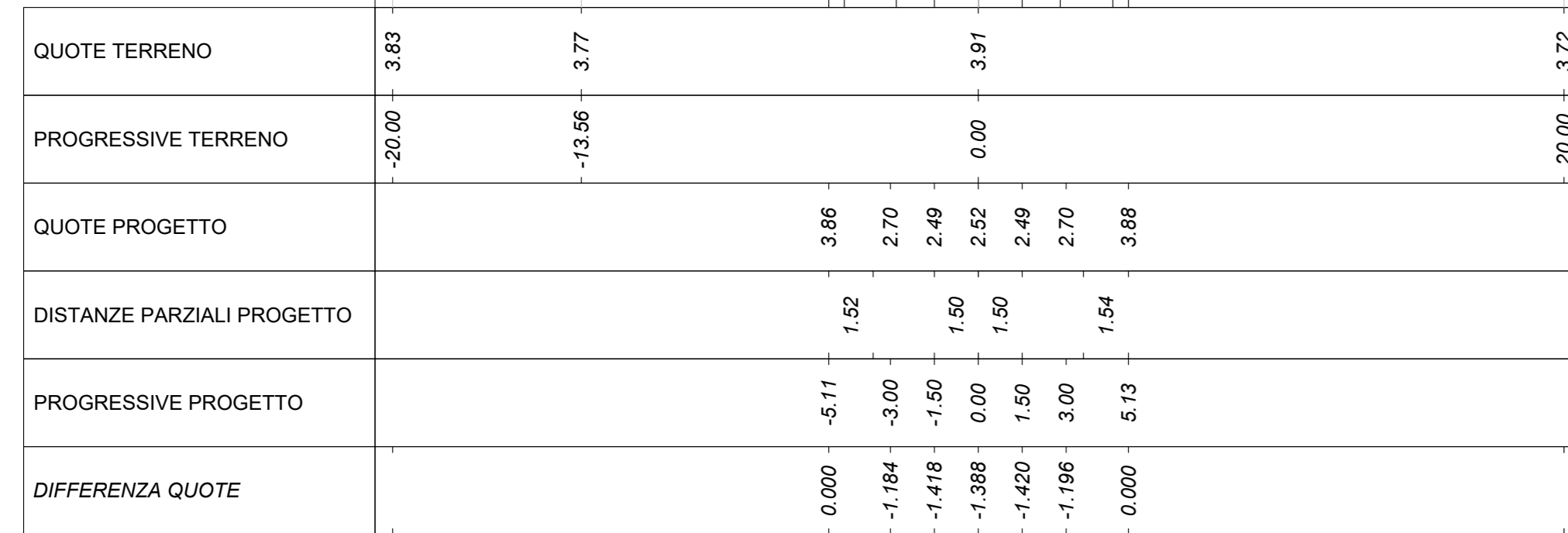
TERRENO VEGETALE			
Materiale	Area	Volume	Vol. Cum.
Scotico	0.000 m <sup>2</sup>	0.00 m <sup>3</sup>	514.27 m <sup>3</sup>
Anticappellere	0.000 m <sup>2</sup>	0.00 m <sup>3</sup>	514.27 m <sup>3</sup>
Bonifica	0.000 m <sup>2</sup>	0.00 m <sup>3</sup>	410.24 m <sup>3</sup>

SOVRASTRUTTURA			
Materiale	Area	Volume	Vol. Cum.
Ultras	0.160 m <sup>2</sup>	3.20 m <sup>3</sup>	50.91 m <sup>3</sup>
Binder	0.200 m <sup>2</sup>	4.00 m <sup>3</sup>	63.64 m <sup>3</sup>
Base	0.320 m <sup>2</sup>	6.40 m <sup>3</sup>	101.63 m <sup>3</sup>
Fondazione	0.600 m <sup>2</sup>	12.00 m <sup>3</sup>	190.92 m <sup>3</sup>
Supercompattato	1.200 m <sup>2</sup>	24.00 m <sup>3</sup>	333.85 m <sup>3</sup>

MANUFATTI			
Materiale	Area	Volume	Vol. Cum.
Corso	0.000 m <sup>2</sup>	0.00 m <sup>3</sup>	3.84 m <sup>3</sup>

Quantità Fossai di Guardia			
Materiale	Area	Volume	Vol. Cum.
Rivestimento DX	0.00	0.00	20.90
Scavo Fossai DX	0.00	0.00	77.00
Rivestimento SX	0.00	0.00	20.90
Scavo Fossai SX	0.00	0.00	59.13

Tracciato: TR-A\_NV20A  
Sezione 15  
Progressiva: 0+280.00  
Scala: 1:200  
Quota di Riferimento: 0.00



MOVIMENTI TERRA Prog. 2+80.00			
Area di sterno			10.83 m <sup>2</sup>
Area di riporto			0.00 m <sup>2</sup>
Volume sterno			204.86 m <sup>3</sup>
Volume riporto			0.00 m <sup>3</sup>
Volume sterno cumulado			1114.99 m <sup>3</sup>
Volume riporto cumulado			2513.72 m <sup>3</sup>
Volume netto			-1398.73 m <sup>3</sup>

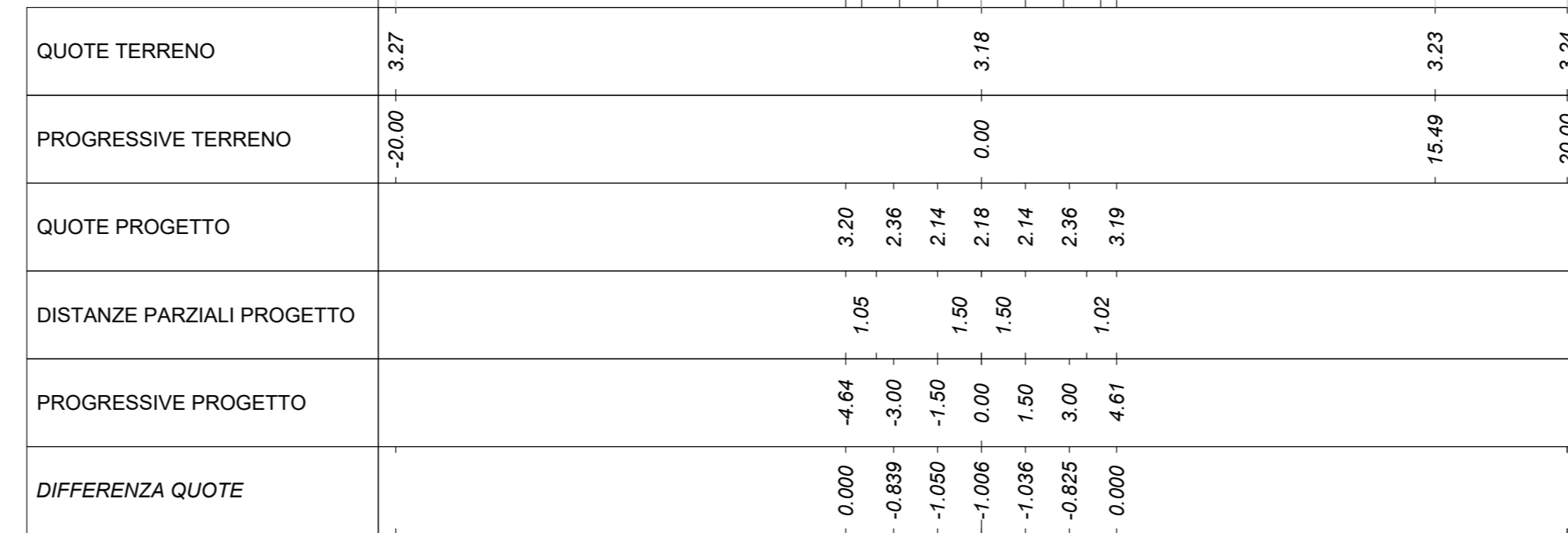
TERRENO VEGETALE			
Materiale	Area	Volume	Vol. Cum.
Scotico	0.000 m <sup>2</sup>	0.00 m <sup>3</sup>	514.27 m <sup>3</sup>
Anticappellere	0.000 m <sup>2</sup>	0.00 m <sup>3</sup>	514.27 m <sup>3</sup>
Bonifica	0.000 m <sup>2</sup>	0.00 m <sup>3</sup>	410.24 m <sup>3</sup>

SOVRASTRUTTURA			
Materiale	Area	Volume	Vol. Cum.
Ultras	0.160 m <sup>2</sup>	3.20 m <sup>3</sup>	44.51 m <sup>3</sup>
Binder	0.200 m <sup>2</sup>	4.00 m <sup>3</sup>	55.64 m <sup>3</sup>
Base	0.320 m <sup>2</sup>	6.40 m <sup>3</sup>	69.03 m <sup>3</sup>
Fondazione	0.600 m <sup>2</sup>	12.00 m <sup>3</sup>	166.92 m <sup>3</sup>
Supercompattato	1.200 m <sup>2</sup>	24.00 m <sup>3</sup>	265.85 m <sup>3</sup>

MANUFATTI			
Materiale	Area	Volume	Vol. Cum.
Corso	0.000 m <sup>2</sup>	0.00 m <sup>3</sup>	3.84 m <sup>3</sup>

Quantità Fossai di Guardia			
Materiale	Area	Volume	Vol. Cum.
Rivestimento DX	0.00	0.00	20.90
Scavo Fossai DX	0.00	0.00	77.00
Rivestimento SX	0.00	0.00	20.90
Scavo Fossai SX	0.00	0.00	59.13

Tracciato: TR-A\_NV20A  
Sezione 18  
Progressiva: 0+340.00  
Scala: 1:200  
Quota di Riferimento: 0.00



MOVIMENTI TERRA Prog. 3+40.00			
Area di sterno			7.30 m <sup>2</sup>
Area di riporto			0.00 m <sup>2</sup>
Volume sterno			160.03 m <sup>3</sup>
Volume riporto			0.00 m <sup>3</sup>
Volume sterno cumulado			1672.94 m <sup>3</sup>
Volume riporto cumulado			2513.72 m <sup>3</sup>
Volume netto			-840.78 m <sup>3</sup>

TERRENO VEGETALE			
Materiale	Area	Volume	Vol. Cum.
Scotico	0.000 m <sup>2</sup>	0.00 m <sup>3</sup>	514.27 m <sup>3</sup>
Anticappellere	0.000 m <sup>2</sup>	0.00 m <sup>3</sup>	514.27 m <sup>3</sup>
Bonifica	0.000 m <sup>2</sup>	0.00 m <sup>3</sup>	410.24 m <sup>3</sup>

SOVRASTRUTTURA			
Materiale	Area	Volume	Vol. Cum.
Ultras	0.160 m <sup>2</sup>	3.20 m <sup>3</sup>	54.11 m <sup>3</sup>
Binder	0.200 m <sup>2</sup>	4.00 m <sup>3</sup>	67.64 m <sup>3</sup>
Base	0.320 m <sup>2</sup>	6.40 m <sup>3</sup>	108.23 m <sup>3</sup>
Fondazione	0.600 m <sup>2</sup>	12.00 m <sup>3</sup>	202.92 m <sup>3</sup>
Supercompattato	1.200 m <sup>2</sup>	24.00 m <sup>3</sup>	357.85 m <sup>3</sup>

MANUFATTI			
Materiale	Area	Volume	Vol. Cum.
Corso	0.000 m <sup>2</sup>	0.00 m <sup>3</sup>	3.84 m <sup>3</sup>

Quantità Fossai di Guardia			
Materiale	Area	Volume	Vol. Cum.
Rivestimento DX	0.00	0.00	20.90
Scavo Fossai DX	0.00	0.00	77.00
Rivestimento SX	0.00	0.00	20.90
Scavo Fossai SX	0.00	0.00	59.13

COMMITTENTE: **RFI** RETE FERROVIARIA ITALIANA  
GRUPPO FERROVIE DELLO STATO ITALIANE  
DIREZIONE INVESTIMENTI  
DIREZIONE PROGRAMMI INVESTIMENTI  
DIRETTRICE SUO - PROGETTO ADRIATICA

DIREZIONE LAVORI: **ITALFERR** GRUPPO FERROVIE DELLO STATO ITALIANE

APPALTATORE: **AD AGOSTINO** CONTROLLED BY **IRIDIUM** **ATLANTE**  
MANDATARIA MANDANTI

PROGETTAZIONE: **HUB** MANDATARIA **HIV pro** MANDANTI

**PROGETTO ESECUTIVO**

**LINEA PESCARA - BARI**  
**RADDOPPIO DELLA TRATTA FERROVIARIA TERMOLI - LESINA**  
**LOTTO 2 e 3: RADDOPPIO TERMOLI - RIPALTA**

NV20 - Viabilità minore di riapertura - da km 10+340 a km 10+625  
SEZIONI TRASVERSALI  
Tratto A (NV20A) - Tav. 3 di 4

APPALTATORE: **AD AGOSTINO** CONTROLLED BY **IRIDIUM** **ATLANTE**  
DIRETTORE GENERALE: **AD AGOSTINO** CONTROLLED BY **IRIDIUM** **ATLANTE**  
PROGETTAZIONE: **HUB** MANDATARIA **HIV pro** MANDANTI

SCALA: 1:200

COMMESSA LOTTO FASE ENTE TIPO DOC. OPERAZIONE/DIR. PROGR. REV.

**L10B 02 E ZZ W9 NV2000 003 B**

Rev.	Disposizione	Redatto	Verificato	Data	Approvato	Data	Aut. (Data)
A	Revisione esecutiva	A. Cristofari	C. Focini	12/12/2022	A. Focini	16/12/2022	M. Focini 16/12/2022
B	Revisione per RFI (L. 10+340-350)	A. Cristofari	C. Focini	05/06/2023	A. Focini	05/06/2023	M. Focini 05/06/2023

File: L10B02EZZW9NV2000003B n. Elab.: