Tracciato: ***TR-A_NV21***
Sezione 1
Progressiva: 0+000.00
Scala: 1:200
Quota di Riferimento: 0.00

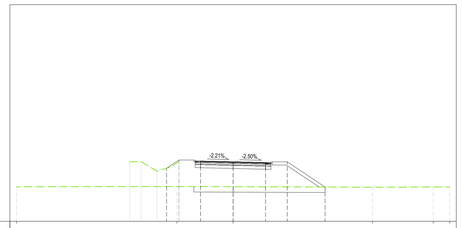

QUOTE TERRENO	3.19			3.21		3.19			3.15	3.17	3.17
PROGRESSIVE TERRENO	-20.00			-5.18					12.86	18.47	20.00
QUOTE PROGETTO		4.90	5.66	5.57	5.50	5.42	5.49	3.16			
DISTANZE PARZIALI PROGETTO			1.14	1.38	3.00	3.00	1.38	3.49			
PROGRESSIVE PROGETTO			-6.14	-5.00	-3.00	0.00	3.00	5.00	8.49		
DIFFERENZA QUOTE			1.699	2.446	2.362	2.307	2.242	2.317	0.000		

MOVIMENTI TERRA Prog. 0+00.00			
Area di sterro			*0.00 m²*
Area di riporto			*17.67 m²*
Volume sterro			*0.00 m³*
Volume riporto			*0.00 m³*
Volume sterro cumulato			*0.00 m³*
Volume riporto cumulato			*0.00 m³*
Volume netto			*0.00 m³*
Materiale	*Area*	*Volume*	*Vol. Cum.*
Scotico	*1.810 m²*	*0.00 m³*	*0.00 m³*
Anticapillare	*1.810 m²*	*0.00 m³*	*0.00 m³*
TERRENO VEGETALE			
Materiale	*Area*	*Volume*	*Vol. Cum.*
Vegetale	*1.578 m²*	*0.00 m³*	*0.00 m³*
SOVRASTRUTTURA			
Materiale	*Area*	*Volume*	*Vol. Cum.*
Usura	*0.280 m²*	*0.00 m³*	*0.00 m³*
Binder	*0.350 m²*	*0.00 m³*	*0.00 m³*
Base	*0.560 m²*	*0.00 m³*	*0.00 m³*
Fondazione	*1.050 m²*	*0.00 m³*	*0.00 m³*
Supercompattato	*2.100 m²*	*0.00 m³*	*0.00 m³*
MANUFATTI			
Materiale	*Area*	*Volume*	*Vol. Cum.*
Cordolo	*0.038 m²*	*0.00 m³*	*0.00 m³*
Quantità Fossi di Guardia			
Materiale	*Area*	*Volume*	*Vol. Cum.*
Rivestimento DX	*0.00*	*0.00*	*0.00*
Scavo Fossi DX	*0.00*	*0.00*	*0.00*
Rivestimento SX	*0.00*	*0.00*	*0.00*
Scavo Fossi SX	*6.07*	*0.00*	*0.00*

Tracciato: ***TR-A_NV21***
Sezione 4
Progressiva: 0+060.00
Scala: 1:200
Quota di Riferimento: 0.00

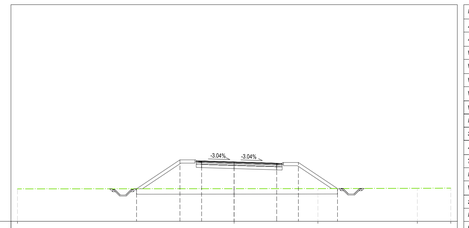

QUOTE TERRENO	2.99			3.01			3.02		3.05	3.06	
PROGRESSIVE TERRENO	-20.00			0.00			7.73		16.91	20.00	
QUOTE PROGETTO		3.00	5.67	5.58	5.49	5.37	5.43	3.02			
DISTANZE PARZIALI PROGETTO			4.01	1.38	3.00	3.93	1.38	3.61			
PROGRESSIVE PROGETTO			-9.01	-5.00	-3.00	0.00	3.93	5.93	9.54		
DIFFERENZA QUOTE			0.000	2.667	2.570	2.475	2.352	2.415	0.000		

MOVIMENTI TERRA Prog. 0+60.00			
Area di sterro			*0.00 m²*
Area di riporto			*28.42 m²*
Volume sterro			*0.00 m³*
Volume riporto			*581.87 m³*
Volume sterro cumulato			*0.00 m³*
Volume riporto cumulato			*1621.85 m³*
Volume netto			*-1621.85 m³*
Materiale	*Area*	*Volume*	*Vol. Cum.*
Scotico	*4.503 m²*	*102.67 m³*	*235.20 m³*
Anticapillare	*4.503 m²*	*102.67 m³*	*235.20 m³*
TERRENO VEGETALE			
Materiale	*Area*	*Volume*	*Vol. Cum.*
Vegetale	*3.386 m²*	*68.13 m³*	*183.84 m³*
SOVRASTRUTTURA			
Materiale	*Area*	*Volume*	*Vol. Cum.*
Usura	*0.317 m²*	*6.38 m³*	*18.98 m³*
Binder	*0.396 m²*	*7.98 m³*	*23.73 m³*
Base	*0.634 m²*	*12.77 m³*	*37.96 m³*
Fondazione	*1.189 m²*	*23.94 m³*	*71.18 m³*
Supercompattato	*2.379 m²*	*47.87 m³*	*142.36 m³*
MANUFATTI			
Materiale	*Area*	*Volume*	*Vol. Cum.*
Cordolo	*0.038 m²*	*0.75 m³*	*2.27 m³*
Quantità Fossi di Guardia			
Materiale	*Area*	*Volume*	*Vol. Cum.*
Rivestimento DX	*0.21*	*2.88*	*12.18*
Scavo Fossi DX	*0.83*	*11.21*	*51.49*
Rivestimento SX	*0.21*	*2.88*	*12.18*
Scavo Fossi SX	*1.02*	*22.84*	*132.14*

Tracciato: ***TR-A_NV21***
Sezione 2
Progressiva: 0+020.00
Scala: 1:200
Quota di Riferimento: 0.00

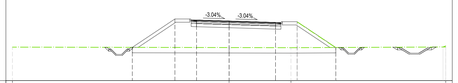

QUOTE TERRENO	3.09			3.05		3.04				3.10	
PROGRESSIVE TERRENO	-20.00					5.71				20.00	
QUOTE PROGETTO		3.06	5.69	5.59	5.50	5.37	5.43	3.05			
DISTANZE PARZIALI PROGETTO			3.93	1.38	3.00	4.29	1.38	3.67			
PROGRESSIVE PROGETTO			-8.93	-5.00	-3.00	0.00	4.29	6.28	9.86		
DIFFERENZA QUOTE			0.000	2.639	2.538	2.453	2.331	2.397	0.000		

MOVIMENTI TERRA Prog. 0+20.00			
Area di sterro			*0.00 m²*
Area di riporto			*28.56 m²*
Volume sterro			*0.00 m³*
Volume riporto			*458.30 m³*
Volume sterro cumulato			*0.00 m³*
Volume riporto cumulato			*458.30 m³*
Volume netto			*-458.30 m³*
Materiale	*Area*	*Volume*	*Vol. Cum.*
Scotico	*2.865 m²*	*48.38 m³*	*48.38 m³*
Anticapillare	*2.865 m²*	*48.38 m³*	*48.38 m³*
TERRENO VEGETALE			
Materiale	*Area*	*Volume*	*Vol. Cum.*
Vegetale	*3.345 m²*	*48.17 m³*	*48.17 m³*
SOVRASTRUTTURA			
Materiale	*Area*	*Volume*	*Vol. Cum.*
Usura	*0.331 m²*	*6.09 m³*	*6.09 m³*
Binder	*0.414 m²*	*7.61 m³*	*7.61 m³*
Base	*0.663 m²*	*12.18 m³*	*12.18 m³*
Fondazione	*1.243 m²*	*22.84 m³*	*22.84 m³*
Supercompattato	*2.485 m²*	*45.69 m³*	*45.69 m³*
MANUFATTI			
Materiale	*Area*	*Volume*	*Vol. Cum.*
Cordolo	*0.038 m²*	*0.76 m³*	*0.76 m³*
Quantità Fossi di Guardia			
Materiale	*Area*	*Volume*	*Vol. Cum.*
Rivestimento DX	*0.56*	*4.71*	*4.71*
Scavo Fossi DX	*2.46*	*20.80*	*20.80*
Rivestimento SX	*0.56*	*4.71*	*4.71*
Scavo Fossi SX	*1.76*	*78.85*	*78.85*

Tracciato: ***TR-A_NV21***
Sezione 5
Progressiva: 0+080.00
Scala: 1:200
Quota di Riferimento: 0.00

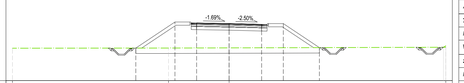

QUOTE TERRENO	2.99			3.00		3.02				3.07	
PROGRESSIVE TERRENO	-20.00			-5.60		0.00				20.00	
QUOTE PROGETTO		3.00	5.41	5.32	5.27	5.19	5.26	3.04			
DISTANZE PARZIALI PROGETTO			3.61	1.38	3.00	3.00	1.38	3.33			
PROGRESSIVE PROGETTO			-8.61	-5.00	-3.00	0.00	3.00	5.00	8.33		
DIFFERENZA QUOTE			0.000	2.405	2.311	2.252	2.168	2.230	0.000		

MOVIMENTI TERRA Prog. 0+80.00			
Area di sterro			*0.00 m²*
Area di riporto			*23.12 m²*
Volume sterro			*0.00 m³*
Volume riporto			*515.45 m³*
Volume sterro cumulato			*0.00 m³*
Volume riporto cumulato			*2137.31 m³*
Volume netto			*-2137.31 m³*
Materiale	*Area*	*Volume*	*Vol. Cum.*
Scotico	*4.307 m²*	*89.16 m³*	*324.37 m³*
Anticapillare	*4.307 m²*	*89.16 m³*	*324.37 m³*
TERRENO VEGETALE			
Materiale	*Area*	*Volume*	*Vol. Cum.*
Vegetale	*3.143 m²*	*65.30 m³*	*249.13 m³*
SOVRASTRUTTURA			
Materiale	*Area*	*Volume*	*Vol. Cum.*
Usura	*0.280 m²*	*5.97 m³*	*24.95 m³*
Binder	*0.350 m²*	*7.46 m³*	*31.19 m³*
Base	*0.560 m²*	*11.94 m³*	*49.90 m³*
Fondazione	*1.050 m²*	*22.38 m³*	*93.56 m³*
Supercompattato	*2.100 m²*	*44.76 m³*	*187.12 m³*
MANUFATTI			
Materiale	*Area*	*Volume*	*Vol. Cum.*
Cordolo	*0.038 m²*	*0.77 m³*	*3.04 m³*
Quantità Fossi di Guardia			
Materiale	*Area*	*Volume*	*Vol. Cum.*
Rivestimento DX	*0.43*	*6.17*	*18.36*
Scavo Fossi DX	*1.89*	*26.22*	*77.71*
Rivestimento SX	*0.43*	*6.17*	*18.36*
Scavo Fossi SX	*1.42*	*24.73*	*156.86*

Tracciato: ***TR-A_NV21***
Sezione 3
Progressiva: 0+040.00
Scala: 1:200
Quota di Riferimento: 0.00

QUOTE TERRENO	2.84			2.96					3.06	3.07	
PROGRESSIVE TERRENO	-20.00			0.00					17.20	20.00	
QUOTE PROGETTO		2.91	5.69	5.59	5.50	5.37	5.43	3.02			
DISTANZE PARZIALI PROGETTO			4.17	1.38	3.00	4.29	1.38	3.62			
PROGRESSIVE PROGETTO			-9.17	-5.00	-3.00	0.00	4.29	6.29	9.91		
DIFFERENZA QUOTE			0.000	2.755	2.648	2.539	2.384	2.437	0.000		

MOVIMENTI TERRA Prog. 0+40.00			
Area di sterro			*0.00 m²*
Area di riporto			*30.09 m²*
Volume sterro			*0.00 m³*
Volume riporto			*581.69 m³*
Volume sterro cumulato			*0.00 m³*
Volume riporto cumulato			*1039.98 m³*
Volume netto			*-1039.98 m³*
Materiale	*Area*	*Volume*	*Vol. Cum.*
Scotico	*4.585 m²*	*84.15 m³*	*132.53 m³*
Anticapillare	*4.585 m²*	*84.15 m³*	*132.53 m³*
TERRENO VEGETALE			
Materiale	*Area*	*Volume*	*Vol. Cum.*
Vegetale	*3.448 m²*	*67.54 m³*	*115.70 m³*
SOVRASTRUTTURA			
Materiale	*Area*	*Volume*	*Vol. Cum.*
Usura	*0.331 m²*	*6.51 m³*	*12.60 m³*
Binder	*0.414 m²*	*8.13 m³*	*15.75 m³*
Base	*0.663 m²*	*13.01 m³*	*25.20 m³*
Fondazione	*1.243 m²*	*24.40 m³*	*47.24 m³*
Supercompattato	*2.486 m²*	*48.80 m³*	*94.49 m³*
MANUFATTI			
Materiale	*Area*	*Volume*	*Vol. Cum.*
Cordolo	*0.038 m²*	*0.75 m³*	*1.52 m³*
Quantità Fossi di Guardia			
Materiale	*Area*	*Volume*	*Vol. Cum.*
Rivestimento DX	*0.21*	*4.60*	*9.31*
Scavo Fossi DX	*0.80*	*19.48*	*40.28*
Rivestimento SX	*0.21*	*4.60*	*9.31*
Scavo Fossi SX	*0.79*	*30.45*	*109.30*

Tracciato: ***TR-A_NV21***
Sezione 6
Progressiva: 0+100.00
Scala: 1:200
Quota di Riferimento: 0.00

QUOTE TERRENO	2.98		2.98			3.02				3.09	
PROGRESSIVE TERRENO	-20.00		-9.31			0.00				20.00	
QUOTE PROGETTO		2.99	4.85	4.78	4.78	4.71	4.78	3.05			
DISTANZE PARZIALI PROGETTO			2.80	1.38	3.00	3.00	1.38	2.60			
PROGRESSIVE PROGETTO			-7.80	-5.00	-3.00	0.00	3.00	5.00	7.60		
DIFFERENZA QUOTE			0.000	1.857	1.771	1.768	1.682	1.742	0.000		

MOVIMENTI TERRA Prog. 1+00.00			
Area di sterro			*0.00 m²*
Area di riporto			*15.42 m²*
Volume sterro			*0.00 m³*
Volume riporto			*385.44 m³*
Volume sterro cumulato			*0.00 m³*
Volume riporto cumulato			*2522.75 m³*
Volume netto			*-2522.75 m³*
Materiale	*Area*	*Volume*	*Vol. Cum.*
Scotico	*4.075 m²*	*83.82 m³*	*408.19 m³*
Anticapillare	*4.075 m²*	*83.82 m³*	*408.19 m³*
TERRENO VEGETALE			
Materiale	*Area*	*Volume*	*Vol. Cum.*
Vegetale	*2.585 m²*	*57.28 m³*	*306.41 m³*
SOVRASTRUTTURA			
Materiale	*Area*	*Volume*	*Vol. Cum.*
Usura	*0.280 m²*	*5.60 m³*	*30.55 m³*
Binder	*0.350 m²*	*7.00 m³*	*38.19 m³*
Base	*0.560 m²*	*11.20 m³*	*61.10 m³*
Fondazione	*1.050 m²*	*21.00 m³*	*114.56 m³*
Supercompattato	*2.100 m²*	*42.00 m³*	*229.12 m³*
MANUFATTI			
Materiale	*Area*	*Volume*	*Vol. Cum.*
Cordolo	*0.038 m²*	*0.77 m³*	*3.80 m³*
Quantità Fossi di Guardia			
Materiale	*Area*	*Volume*	*Vol. Cum.*
Rivestimento DX	*0.21*	*6.38*	*24.73*
Scavo Fossi DX	*1.14*	*30.26*	*107.97*
Rivestimento SX	*0.21*	*6.38*	*24.73*
Scavo Fossi SX	*1.32*	*27.42*	*184.29*

Firmato digitalmente da:

Facchini Massimo

Firmato il 13/03/2024 11:13

Seriale Certificato: 2702585

Valido dal 01/09/2023 al 01/09/2026

InfoCamere Qualified Electronic Signature CA

COMMITTENTE:

RFI RETE FERROVIARIA ITALIANA
GRUPPO FERROVIE DELLO STATO ITALIANE
DIREZIONE INVESTIMENTI
DIREZIONE PROGRAMMI INVESTIMENTI
DIREZIONE LAVORI:
DIRETTRICE SUD - PROGETTO ADRIATICA

ITALFERR
GRUPPO FERROVIE DELLO STATO ITALIANE

APPALTATORE:

AD AGOSTINO COSTRUZIONI GENERALI — MANDATARIA
Consorzio Stabile Assoarch — MANDANTI
ATLANTE

PROGETTAZIONE:
MANDATARIA HUB — MANDANTI HYpro

PROGETTO ESECUTIVO

LINEA PESCARA - BARI
RADDOPPIO DELLA TRATTA FERROVIARIA TERMOLI - LESINA
LOTTO 2 e 3: RADDOPPIO TERMOLI - RIPALTA

NV21 - Viabilità di accesso alla SSE - PC km 13+650
SEZIONI TRASVERSALI
Tav. 1 di 3

APPALTATORE	*PROGETTAZIONE*	*SCALA:*
A.D. D'AGOSTINO COSTRUZIONI GENERALI S.r.l. Il Direttore Tecnico (Ing. Giampaolo Bulcini)	Il Direttore della Progettazione Ing. M. Facchini	*1:200*

COMMESSA	*LOTTO*	*FASE*	*ENTE*	*TIPO DOC.*	*OPERA/DISCIPLINA*	*PROGR.*	*REV.*
LI0B	02	E	ZZ	W9	NV2100	001	B

Revis.	*Descrizione*	*Redatto*	*Data*	*Verificato*	*Data*	*Approvato*	*Data*	*Autorizzato Data*
A	*Emissione esecutiva*	*A. Ostashov*	*12/12/2022*	*C. Facchini*	*14/12/2022*	*R. Fabrizio*	*16/12/2022*	*M. Facchini 16/12/2022*
B	*Revisione per RdV IA35-RV-000000126*	*A. Ostashov*	*29/09/2021*	*C. Facchini*	*01/10/2021*	*R. Fabrizio*	*05/10/2021*	

File: *LI0B02EZZW9NV2100001B* — *n. Elab.:*