

Ramo a

Vertice 1	
X	2704563.2844
Y	4485224.2126
I2	76.695602
Vertice 2	
X	2704605.8699
Y	4485240.2614
I1	76.695602
I2	12.311934
R	22.520
T	12.458
Sv	22.755
V	40-60
Vertice 3	
X	2704632.9574
Y	4485233.1143
I1	71.849473

Vertice 14	
X	2704713.9494
Y	4485163.2338
I1	329.508488
I2	363.090468
R	90.000
T	24.304
Sv	5.810
V	50-80

Ramo b

Vertice 1	
X	2704803.8846
Y	4484996.4630
I2	236.977304
Vertice 2	
X	2704808.9376
Y	4484956.4863
I1	236.977304
I2	272.139946
R	29.879
T	-6.466
Sv	16.503
V	40-60
Vertice 3	
X	2704801.2694
Y	4484956.9873
I1	72.139960

CORDOLO IN C.A.
L= 51.00 ml.

Ramo e

Vertice 3	
X	2704839.3581
Y	4484993.9087
I1	3.035881
Vertice 2	
X	2704837.2080
Y	4484940.6137
I1	367.860214
I2	3.833581
R	37.094
T	10.553
Sv	20.560
V	40-80
Vertice 1	
X	2704842.3394
Y	4484939.5536
I2	367.660214

Vertice 13	
X	2704877.2266
Y	4485081.6216
I1	27.796017
I2	329.508488
R	55.000
T	53.540
Sv	84.914
V	50-80

Ramo c

Vertice 1	
X	2704780.7562
Y	4485027.0054
I2	158.970251
Vertice 2	
X	2704507.8086
Y	4484991.0087
I1	158.970251
I2	228.334032
R	52.569
T	31.854
Sv	57.277
V	40-60
Vertice 3	
X	2704782.3848
Y	4484937.7081
I1	228.334032

Ramo e

Vertice 5	
X	2704929.7816
Y	4484924.4711
I1	102.091829
Vertice 4	
X	2704843.8536
Y	4484957.2359
I1	397.145686
I2	102.091829
R	30.250
T	32.899
Sv	49.867
V	40-60
Vertice 2	
X	2704839.7567
Y	4484587.0020
I1	324.941007
I2	10.542364
R	39.250
T	31.244
Sv	52.776
V	40-60

ROTATORIA "C"
svincolo con la S.S. 106 direzione Taranto

Ramo a

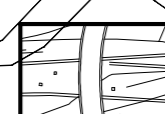


Vertice 3	
X	2704945.4728
Y	4484921.2036
I1	10.542364
I2	397.145686
R	32.000
T	3.432
Sv	6.839
V	40-60
Vertice 1	
X	2704805.6332
Y	4484875.9793
I2	324.941007

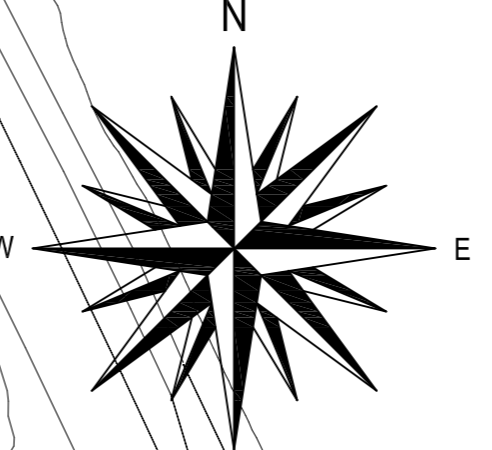
Ramo b

Vertice 1	
X	2704801.9541
Y	4484892.5572
I2	124.941295
Vertice 2	
X	2704865.0821
Y	4484896.4769
I1	124.941295

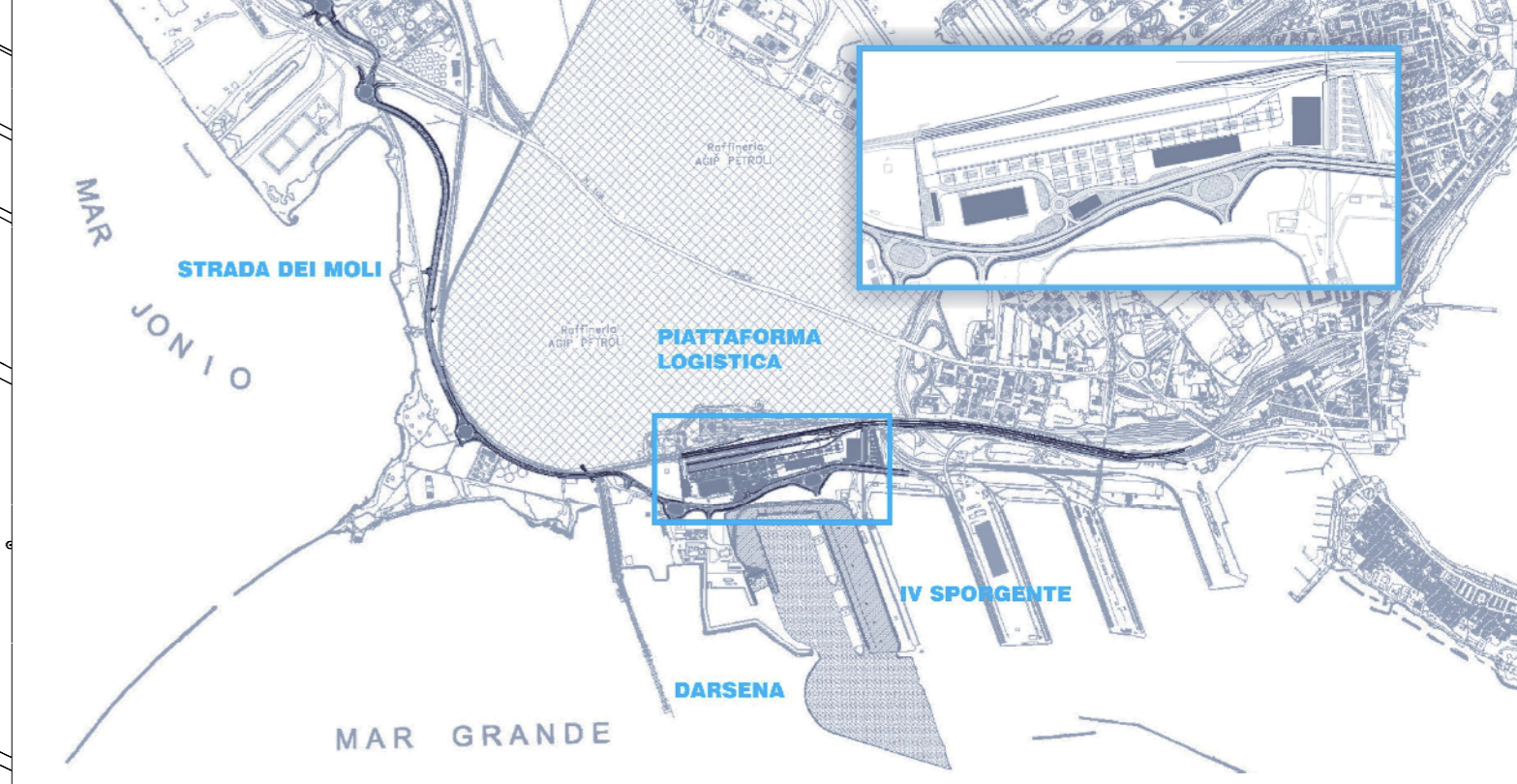
Vertice 12	
X	2704793.0609
Y	4484901.2626
I1	324.941366
I2	27.796017
R	55.000
T	57.523
Sv	38.746
V	50-80

LEGENDA

-  VIABILITA' ESISTENTE
-  VIABILITA' IN-PROGETTO
-  SISTEMAZIONE A VERDE



AUTORITA' PORTUALE DI TARANTO
Legge obbligatoria delibera CIPE 74/03
(Responsabile del procedimento Ing. Domenico Daralo)





revisione	data	descrizione revisione	disegnato	verificato	approvato
01	29-09-2006	Prima emissione	V.Guzzoni	A.Panizza	G.Gaddo
00	31-05-2006	Emissione in bozza	V.Guzzoni	A.Panizza	G.Gaddo

SOCIETA' DI PROGETTO:
TARANTO LOGISTICA S.p.A.



AUTORITA' PORTUALE TARANTO

PIASTRA PORTUALE DI TARANTO

Progettista:  SINA
Consulenti Progettisti:  PROFERT S.R.L.
INGEGNERIA E SISTEMI

Disegno n°: 123-700 D 1 A.S.T. S 1.1.3.
Titolo: **PROGETTO DEFINITIVO**
STRADA DEI MOLLI
PLANIMETRIA ROTATORIA C

Il Direttore Tecnico (Dot. Ing. Andrea PANIZZA)

DISEGNO ELABORATO DA SINA CON SISTEMA CAD
A1 (900x600)
10=1